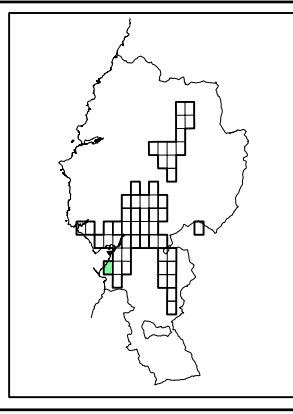



OHARRAK :
NOTAS :



BER. / REV.	ALAKETA, MOTA	DATA	IZENA	EGA.	DBRA
	CLASE DE MODIFICACION	FECHA	NOMBRE	COMP.	OBRA

BIRAZTERTZBAK / REVISIONES

INGENIARI BURUZAK
INGENIERO AUTOR



ERREFERENTZIA AHOULKULARIA ERREFERENTZIA
REFERENCIA CONSULTOR REFERENCIA

PLANU-ZAB/N. PLANO
B-M1-04
HERRIA / MUGA
1 de 1

PLANU - IZENBURUA
TITULO DEL PLANO

PROIEKTU IZENBURUA
TITULO DEL PROYECTO
AREA FUNCIONAL DEL BILBAO METROPOLITANO Y OTROS MUNICIPIOS. APROBACION INICIAL/
EAE-KO TRENBIDE SAREAREN LAP-AREN ALDAKETA BILBAO METROPOLITANO
ETA BESTE UDALERRIEN EREMU FUNTZIONALERAKO. HASIERAKO ONESPENA

ESKALA :
ESCALA
1:10,000

ESKALA GRAFIKOA
ESCALA GRAFICA

BOITASAREN BEZPERKETA TA ZUZENKETA :
INSPECCION Y DIRECCION DEL PROYECTO
IMEBISA

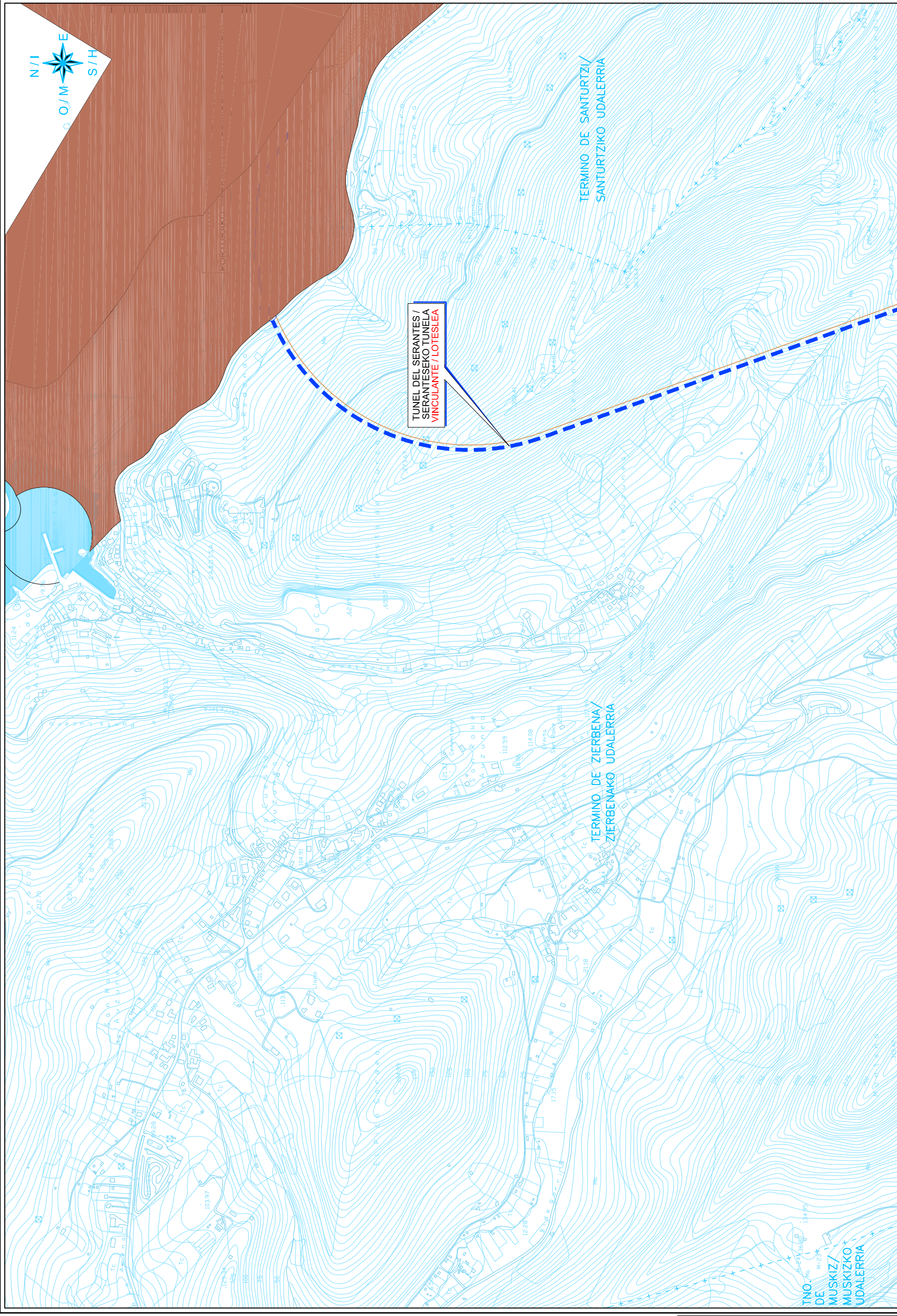
GOBIERNO VASCO
DEPARTAMENTO DE TRANSPORTES
Y OBRAS PUBLICAS

EUSKO JAURLARITZA
GARRIOU ETA HERRILLAN SAILA

PLANO: PRELIMINAR DE PROYECTO PARA CONSTRUCCION

NOBRE:	POSOS-SR-EST-B-M1-04_V03.dwg
03	MODIFICACION TRAZADURA
02	NUOVA NINTA EN EL MODO.
01	27.10.03

REA	FECHA	DESCRIPCION	REAL.	CANT.	AMBITO
01	27.10.03				
02	24.10.03				
03	04.06.03				



LEYENDA / LEGENDA

	METRO BILBAO		ANCHO IBERICO / ZABALERA IBERIKOA
	RED EXISTENTE / DAGOEN SAREA		RED EXISTENTE / DAGOEN SAREA
	SUGERENCIA / IRADOKIZUNA		SUGERENCIA / IRADOKIZUNA
	VINCULANTE / LOTESLEA		VINCULANTE / LOTESLEA
	ANCHO METRICO / ZABALERA METRIKOA		TRANVIA / TRANBIA
	RED EXISTENTE / DAGOEN SAREA		RED EXISTENTE / DAGOEN SAREA
	SUGERENCIA / IRADOKIZUNA		SUGERENCIA / IRADOKIZUNA
	VINCULANTE / LOTESLEA		VINCULANTE / LOTESLEA

ESTACIONES / GELTOKIAK

	ESTACION / GELTORIA
--	---------------------

TRAZADOS ESTUDIADOS / AZTERTUTAKO TRAZADURAK

	TRAZADO A CIELO ABIERTO / AIRE ZABALEAN TRAZADURA
	TRAZADO EN TUNEL / TUNELEAN TRAZADURA
	VIADUCTO / BIDEZUBIAN TRAZADURA

LIMITES / MUGAK

	LIMITE TERMINO MUNICIPAL / UDALERRI MUGA
	LIMITE TERRITORIO HISTORICO / LURRALDE HISTORIKO MUGA
	LIMITE TERMINO AUTONOMICO / AUTONOMIA MUGA

