







UDALAZ GAINDIKO EKIPAMENDUAK ETA ESPAZIO LIBREAK

-  UDALAZ GAINDIKO ESKALAKO EKIPAMENDU ETA ZUZKIDURA PUBLIKOAK
-  HIRUGARREN SEKTOREKO EREMUAK - MERKATARITZAGUNEAK
-  AISIA INSTALAZIEN KONZENTRAZIOA
-  ZUZKIDURA EREMU LIBREAK
 - 1. Santa Lucia
 - 2. Santa Marina
 - 3. Belastegui
 - 4. La Encina
 - 5. Etxauren
 - 6. Maroño
 - 7. San Roque
 - 8. Fuente de la Poza
 - 9. Fuente de la Teta
-  IBILBIDE BIGUNAK: OINEZKOENTZAKO ZIRKUIUAK ETA BIDEGORRIAK
 - 1. Artziniegako zirkuitua
 - 2. Erbiko zirkuitua
 - 3. Izaldeko zirkuitua
 - 4. Aiarako Haranako zirkuitua
 - 5. Maroñoko zirkuitua
 - 6. Pagolargo zirkuitua
 - 7. Okondoko zirkuitua
 - 8. Orozkoko zirkuitua
 - 9. Padurako zirkuitua
 - 10. Urduña-Orduñako zirkuitua
-  NERBIOIEN PARKE LINEALA (NPL)
 - 1. Ondo zaindutako landarediko eremuak
 - 2. Olgeta intentsiboko eremuak

(Plano honetan erabilitako sinbologik ez du adierazten jardunak eta/edo ekipamenduen barne hartu behar dituen eremu edo zona geografiko zehatzik, baxik eta apartatuko sinbotoak dituen udalerriak horiei dagozkien jardunak eta/edo ekipamenduen izan behariko dituela.)

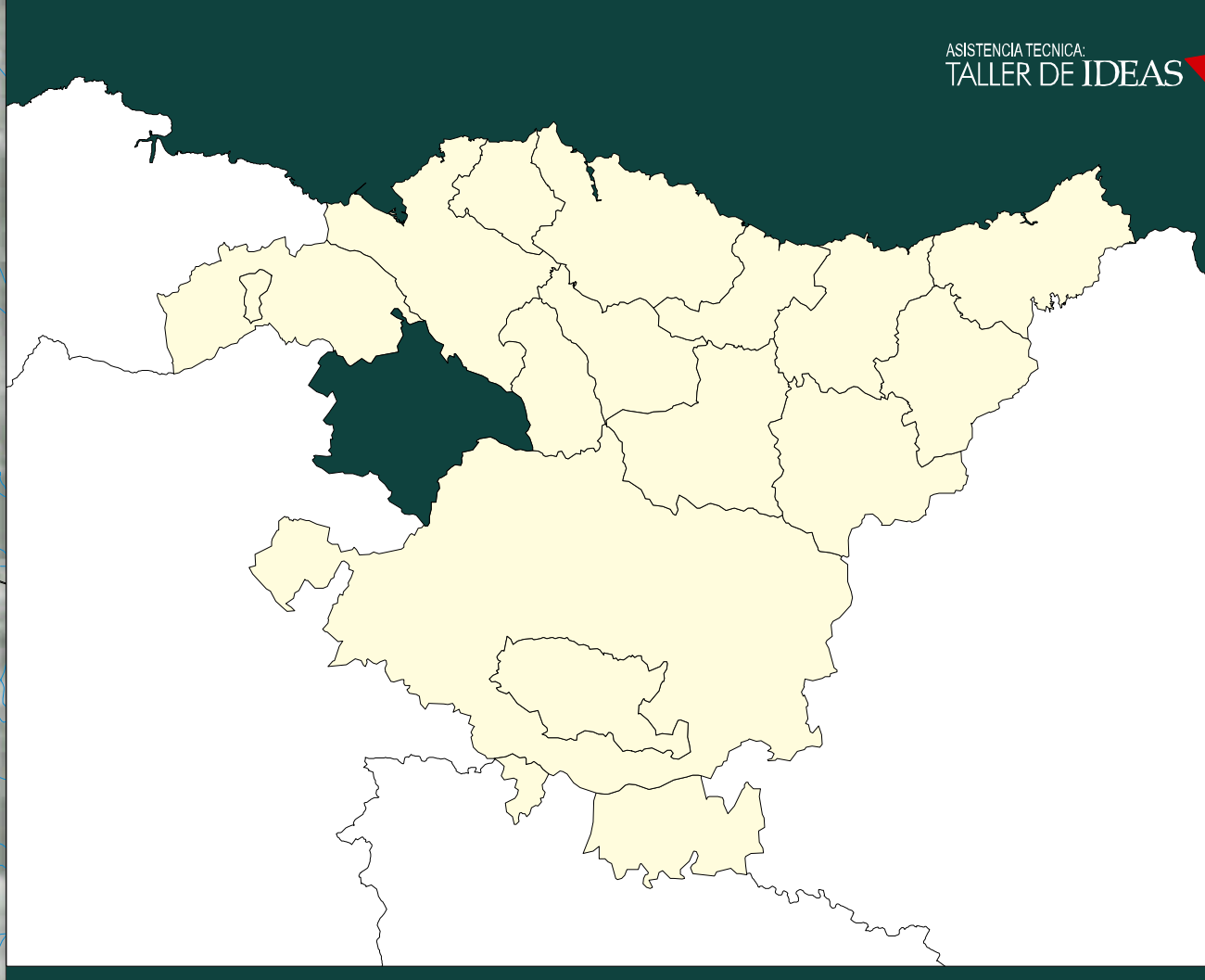
LAZP Laudioko Eskualde Egiturako Lurraldearen Antolamendurako Zatik Plana
PTP Plan Territorial Parcial del Area Funcional de Llodio











BEHIN BETIKO ONESPENENKO TESTUAREN KARTOGRAFIA
 3. UDALAZ GAINDIKO EKIPAMENDUAK ETA ESPAZIO LIBREAK

Eskala: 1 / 50.000
 2005eko Urtarrila