






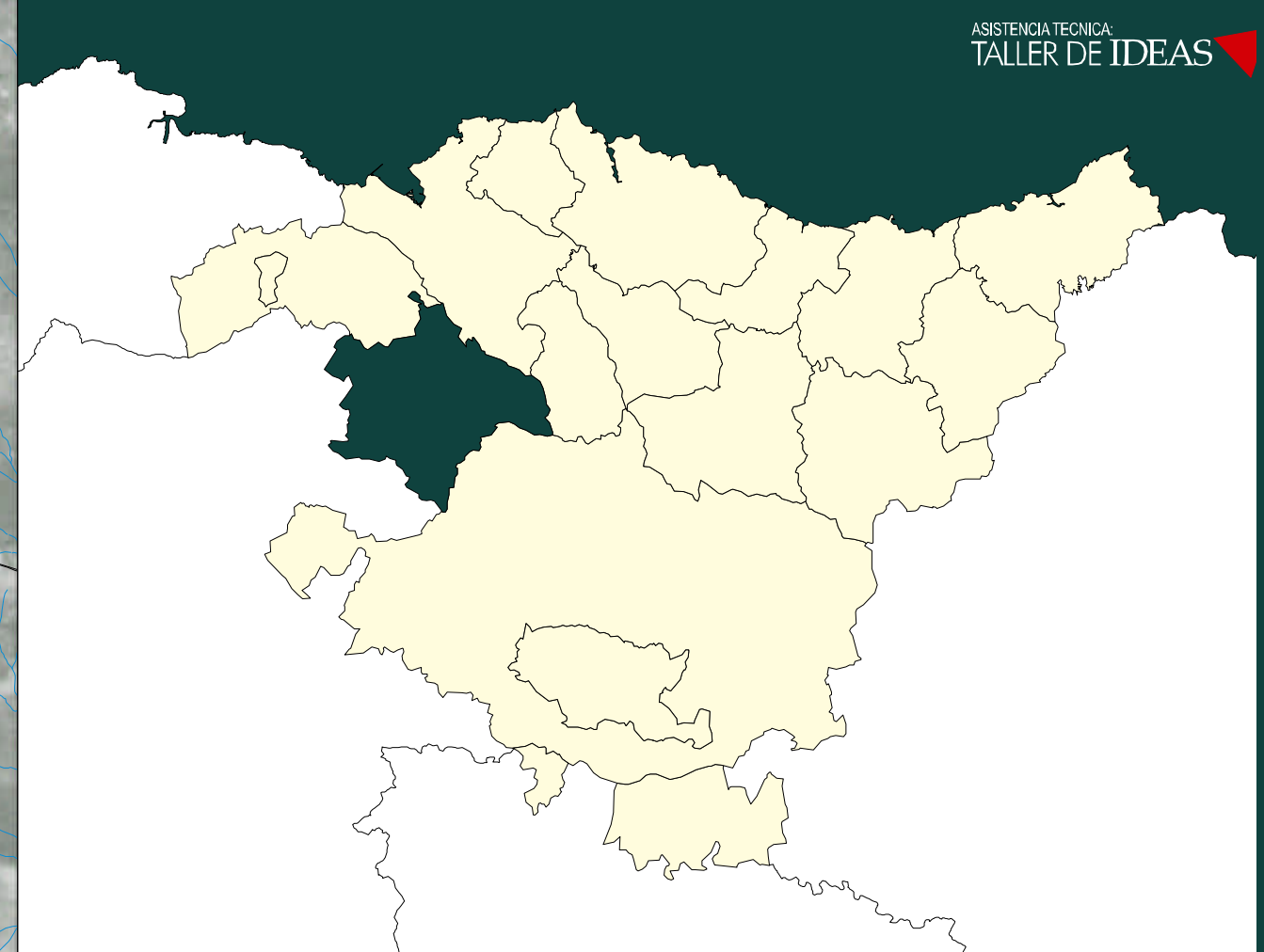


CRITERIOS GENERALES DE PLANIFICACIÓN E INTERVENCIONES ESTRATÉGICAS

-  OPERACIONES DE REHABILITACIÓN URBANA
 - Llodio: Operación Piloto de Renovación Urbana
 - Amurrio: Nueva Centralidad Comarcal
 - Orduña: Ciudad Ecológica
-  OPERACIONES ESPECIALES EN LOS NÚCLEOS DE ACCESO AL TERRITORIO
 - Añes
 - Delikal
 - Urigoiti
 - Gallartu
-  INTERVENCIONES DE PROTECCIÓN DEL PATRIMONIO CULTURAL
 - Orduña Centro Histórico
 - Artziniega Centro Histórico
 - Orozko Centro Histórico
-  INTERVENCIONES ESTRATÉGICAS DE POTENCIACIÓN URBANA
 - Llodio: Parque Central
 - Amurrio: Ciudad Jardín - Villas de Empresa
 - Orduña: Ciudad Lineal
-  EJES DE CENTRALIDAD URBANA
-  EJES DE ARTICULACIÓN INTERURBANA
-  PARQUE LINEAL DEL NERVIÓN (PLN)
 - Áreas de Vegetación Bien Conservada
 - Áreas de Recreo Intensivo

LAZP Lauđioko Eskualde Egiturako Lurraldearen Antolamendurako Zatiko Plana
PTP Plan Territorial Parcial del Area Funcional de Llodio



CARTOGRAFÍA DEL TEXTO DE APROBACIÓN DEFINITIVA
 5. CRITERIOS GENERALES DE PLANIFICACIÓN E INTERVENCIONES ESTRATÉGICAS

Escala: 1 / 50.000
 Enero de 2005