










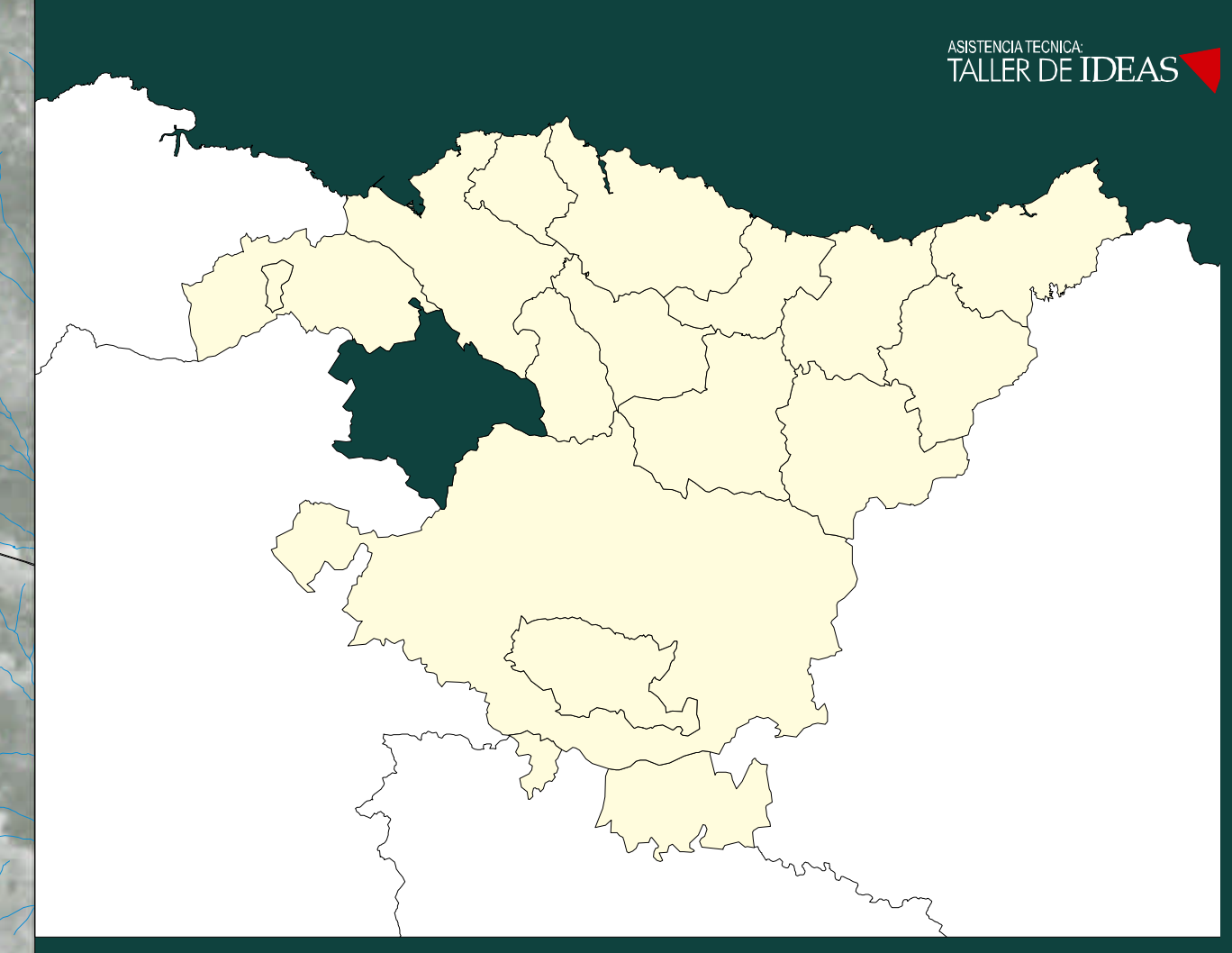


REDES DE INFRAESTRUCTURAS Y SERVICIOS

-  RED BÁSICA DE SANEAMIENTO.
-  E.D.A.R.
-  RED BÁSICA DE ABASTECIMIENTO.
-  E.T.A.P.
-  Depósitos
-  Puntos de aprovisionamiento
-  RED DE TRANSPORTE DE ENERGÍA ELÉCTRICA
-  RED BÁSICA DE DISTRIBUCIÓN DE GAS
-  RED BÁSICA DE TELECOMUNICACIONES
-  TRAMIENTO DE RESIDUOS:
Estación Comarcal de Transferencia
-  EMPLAZAMIENTOS INSTALACIONES EÓLICAS

LAZP Laudioko Eskualde Egiturako Lurraldearen Antolamendurako Zatiko Plana
PTP Plan Territorial Parcial del Area Funcional de Llodio



CARTOGRAFÍA DEL TEXTO DE APROBACIÓN DEFINITIVA
 2.2. REDES DE INFRAESTRUCTURAS Y SERVICIOS

Escala: 1 / 50.000
 Enero de 2005