



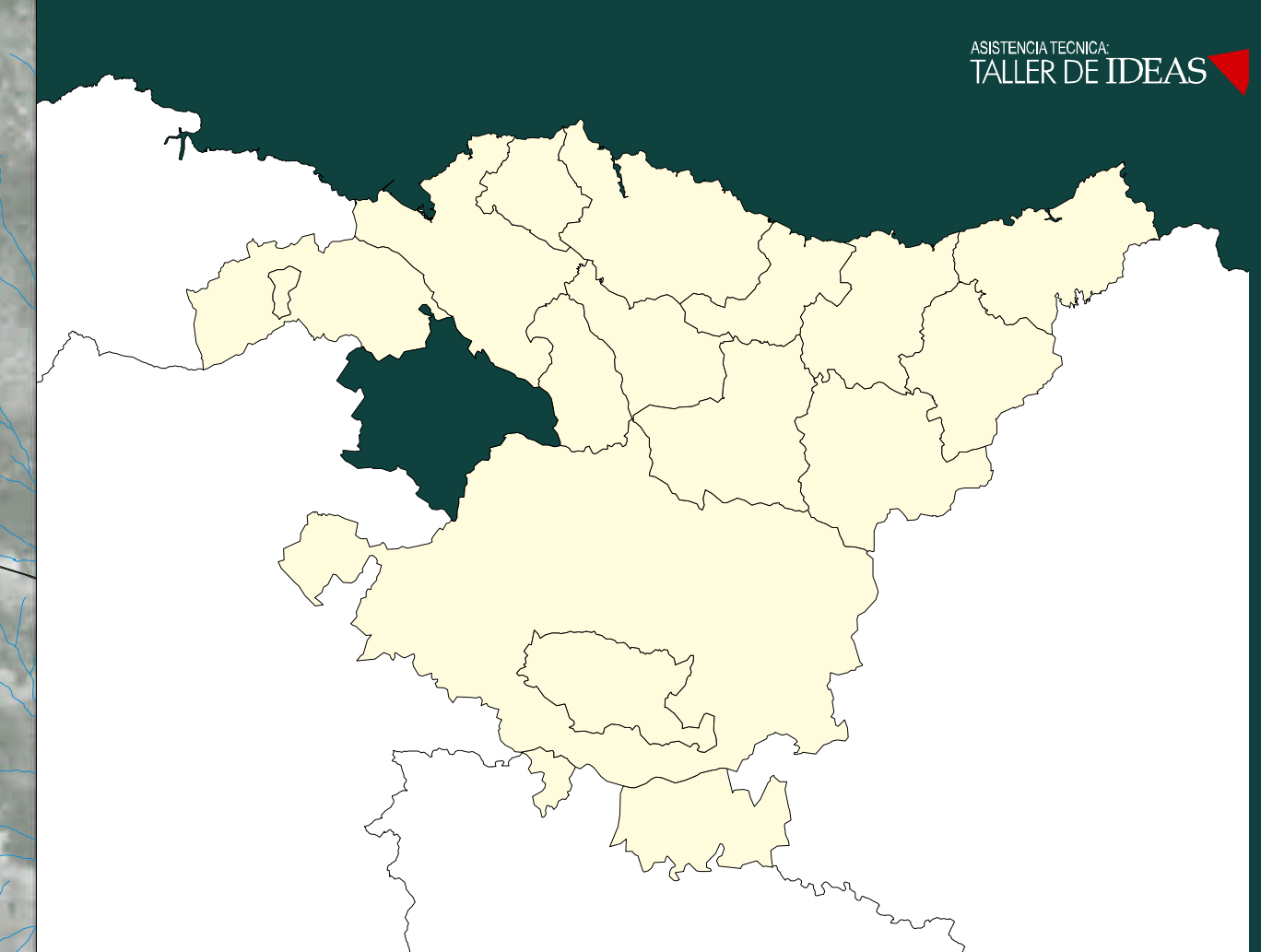


RED DE TRANSPORTE Y COMUNICACIONES

- RED VIARIA**
-  RED GENERAL
 -  RED BÁSICA
 -  RED COMARCAL
 -  RED LOCAL
 -  TRAMOS DE LA RED CON ESPECIALES CARACTERÍSTICAS DE TRAVESÍA URBANA
- RED FERROVIARIA**
-  RENFE
 -  SOTERRAMIENTO DEL FERROCARRIL

LAZP Laudioko Eskualde Egiturako Lurraldearen Antolamendurako Zatikoa
PTP Plan Territorial Parcial del Área Funcional de Llodio



CARTOGRAFÍA DEL TEXTO DE APROBACIÓN DEFINITIVA
 2.1. RED DE TRANSPORTE Y COMUNICACIONES

Escala: 1 / 50.000
 Enero de 2005