











- | | | | | |
|--|--|--|--|--|
|  1 - Pendiente inferior a 3%
%3a baino malda txikiagoa |  3 - Pendiente entre 5 y 10%
%5 eta %10 aren areteko malda |  5 - Pendiente entre 20 y 30%
%20 eta %30 aren areteko malda |  7 - Pendiente entre 50 y 100%
%50 eta %100 aren areteko malda |  Cauce
Ibilgunea |
|  2 - Pendiente entre 3 y 5%
%3 eta %5 aren areteko malda |  4 - Pendiente entre 10 y 20%
%10 eta %20 aren areteko malda |  6 - Pendiente entre 30 y 50%
%30 eta %50 aren areteko malda |  8 - Pendiente superior a 100%
% 100a baino malda haundiagoa |  Embalse
Urtegi |





BALMASEDA-ZALLA (ENHARTERRIAK) ESKUALDE EGITURAKO HIRREALDEAREN ZATIKO PLANA
 PLAN TERRITORIAL PATRIAL DEL AREA FUNCIONAL DE BALMASEDA

INGURUMEN INPAKTUAREN BATERAKO EBALUAZIOA
EVALUACIÓN COMUNITA DE IMPACTO AMBIENTAL

DATA FECHA: IRAKA, 2011 / SEPTIEMBRE, 2011
PENDIENTES MALDAK
 ESKALA ESCALA: 1/100.000

me(c)sa
 CONSULTORIA E INGENIERIA

GRAFA

PLANO DC. 10 PLANO Nº