



## IGEPAK, S.A.

### Enpresaren identifikazioa eta helbidea

#### IGEPAK, S.A.

Legarda kalea, 2. Zbk.  
20170 – Usurbil (Gipuzkoa)

Igepak, S.A establezimendua (Usurbil, Gipuzkoa) irailaren 21eko 840/2015 Errege Dekretuaren xedapenen mende dago (substantzia arriskutsuak tartean diren istripu larriei loturiko berezko arriskuak kontrolatzeko neurriak onartzen ditu dekretu horrek), eta 7. artikuluan xedatzen den jakinarazpena aurkeztu dio Ekonomiaren Garapen, Jasangarritasun eta Ingurumen Sailari, artikuluko 1. apartatuan zehazten den edukiarekin, baita 10. artikuluko 1. apartatuan adierazten den segurtasun-txostena ere.





### Establezimenduaren jarduera

Aerosolen ontziratzea eta formulazioa

### Istripu larria eragin dezaketen substantziak

Izena	H esaldiak	Piktogramak
Propel-45 (% 86-91 Isobutanoa/ % 8-13 propanoa)	<b>H220:</b> Gas guztiz sukoia.	
Isobutanoa	<b>H220:</b> Gas guztiz sukoia.	
Dimetil eter	<b>H220:</b> Gas guztiz sukoia.	
Propanoa	<b>H220:</b> Gas guztiz sukoia.	
Isopentanoa/ isobutanoa (% 70 - % 30)	<b>H224:</b> Likido eta lurrun guztiz sukoiak. <b>H411:</b> Toxikoa da uretako organismoentzat, eta ondorio kaltegarri iraunkorrak dauzka.	
Aerosolak	<b>H222:</b> aerosol guztiz sukoia	



Alkohol etilikoa	<b>H225:</b> Likido eta lurrun oso sukoiak.	
Heptanoa	<b>H225:</b> Likido eta lurrun oso sukoiak. <b>H400:</b> Oso toxikoa da uretako organismoentzat. <b>H410:</b> Oso toxikoa uretako organismoentzat, eta kalte iraunkorrak eragiten ditu.	
n- Dekanoa	<b>H226:</b> Likido eta lurrun sukoiak.	
Pentanoa	<b>H225:</b> Likido eta lurrun oso sukoiak. <b>H411:</b> Toxikoa da uretako organismoentzat, eta ondorio kaltegarri iraunkorrak dauzka.	

### Gerta daitezkeen istripu larriak eta horien balizko ondorioak

Igepak, S.A enpresaren instalazioetan substantzia toxikoak, sukoiak eta ingurumenarentzako kaltegarriak daude. Substantzia horien ezaugarriak eta kantitateak kontuan hartuta, arriskuen analisietatik ondoriozta dezakegu istripu larriak (alegia, establezimendutik kanpo eragiten duten istripuak) produktu horiek tartean dauden istripu zehatzetan bakarrik gerta daitezkeela.

Establezimendutik kanpo eragina izateko moduko istripu larria ekar dezakeen kasurik okerrenea gas hodei baten leherketa/ deflagrazioa da (UVCE) —GLP karga tutu malguaren apurketaren/bananketaren ondorioz sortua—.

### Establezimenduak nola jokatu behar duen istripu larria izanez gero

Enpresak neurri egokiak hartu behar ditu establezimenduan, eta larrialdiz-zerbitzuekin jarri beharko du harremanetan, istripu larrien kasuan jardun eta arriskuak ahalik eta gehien murrizteko.

Establezimenduan esku hartzeko jarduerak eta agintari eskudunei adierazi beharrekoak autobabeserako planean jasota daude.

### Kanpoko Larrialdi Plana

Eusko Jaurlaritzaren Larrialdiei Aurre Egiteko eta Meteorologiako Zuzendaritzak Igepak, S.A. -ren Kanpoko Larrialdi Plana egin du istripuak prebenitzeko, eta, istripuren bat gertatuz gero, pertsona guztiei informatzeko nola jardun behar duten, betiere 840/2015 Errege Dekretuaren 13. artikuluaekin bat etorriz.



Kanpoko Larrialdi Plan honek jarduteko jarraibide zehatzak ditu larrialdi-zerbitzuentzat, eta, horrez gain, larrialdiren bat denean zerbitzu horiek eman beharreko aginduak ere jasotzen dira.

Ustezko larrialdi bat planifikatzeko helburuarekin, bi jarduketa-gune definitu dira: esku hartzeko gune bat, zeinean istripu baten ondorioek eragindako kalteen mailak justifikatuko lukeen babes-neurriak berehala aplikatzea; bestalde, alerta-gune bat, zeinean istripu baten ondorioen eragina herritarrek ikusteko modukoa izaki, esku hartzea justifikatzen ez duen, salbu eta biztanleriaren talde kritikoentzat.

Arriskuen ebaluazioari jarraikiz, eta hipotesi eta egoera okerrenerako, hauek definitu dira: **esku hartzeko gune** bat, 260 metroko erradioa duena, eta **alerta-gune** bat, 400 metroko erradioa duena.

### Herritarrentzako alerta eta informazioa

Istripu larriren bat eragin lezakeen egoeraren bat gertatuz gero establezimenduan, eragindako herritarrei ohartaraziko zaie eta informazioa emango zaie.

Honako bitarteko hauek erabiliko dira herritarrek ohartarazteko eta informazioa emateko:

- Zuzeneko abisuak segurtasun-taldearen bidez. Normalean, megafoniaz egiten dira (megafonia finkoa edo mugikorra izan daiteke). Abisu horiei esker, biztanleek zuzenean jakingo dute zein diren berehala aplikatu behar dituzten segurtasun-neurriak.
- Abisuak, hedabide sozialen bitartez (telefonía, faxa, posta elektronikoa, herri-irradiak, tokiko TV kateak).  
Telebista-kate eta irrati nagusiez gain, honako hauek ere hartzen dira dagokigun alderdian:
  - Irratiak: Radio Donosti (Tel: 943 29 70 28).
  - Telebista-kateak: Localia Gipuzkoa (Tel: 943 11 61 00); TeleDonosti (Tel: 943 31 64 44).
- Larrialdiei Aurre Egiteko eta Meteorologiako Zuzendaritzaren sare sozialak (X sare soziala, Youtube...)
- 112 SOS Deiak app-aren bidez, herritarrek zuzenean komunikatu ahal izango dira Euskadiko Larrialdiak Koordinatzeko Zentroarekin (112 SOS Deiak), 112 telefono zenbakira dei eginez, edo, ezin bada, gor-mutuek ahotsik gabeko sarbidea eta irisgarria izanez.
- Gainera, alderantziz, 112 SOS Deiak app-ak istripuaren berri emango du kaltetutako herritarren gailu mugikorren bidez, autobabeserako jarraibideak adierazita.

### Herritarrek zer neurri hartu behar duten larrialdiren bat egonez gero

#### Konfinamendurako eta Autobabeserako Oinarrizko Jarraibideak

- Kanean bazaude, babestu arnasbideak musuzapiekin.



- Itxi ateak eta leihoak; ahal izanez gero, itxi pertsianak eta urrundu.
- Behar izanez gero, jarri trapu hezeak zirrikituetan.
- Ez erabili aireztapeneko aparatuek.
- Saihestu eraikinen behealdeko puntuak, hala nola sotoak eta garajeak, eta, ahal izanez gero, igo goiko pisuetara.
- Ez erabili telefonoa, behar-beharrezkoa ez bada behintzat.
- Entzun herri-irradiak eta jarraitu agintariek emandako gomendioak eta jarraibideak.

### Urrutiratzeko eta babeslekua hartzeko jarraibideak

Urrutiratzea eta babeslekua hartzea beharrezkoa izanez gero, informazioa helaraziko zaie herritarrei eta gertuko establezimenduei. Horretarako, zuzeneko abisuak emango zaizkie komunikabideen bitartez, hots, nora eta nondik joan behar duten, honako jarraibide hauek kontuan hartuta:

- Urrutiratzen zaren bitartean, babestu arnasbideak musuzapiekin edo trapuekin, eta bilatu babeslekua.
- Joan behar duzun lekura iristen zarenean, bilatu babeslekua lokal edo eraikin baten barruan, eta itxi leihoak eta ateak.
- Ez joan eskolara zure seme-alaben bila; haien arduradunei ondo jakinaraziko zaie zein neurri hartu.
- Ez erabili telefonoa, behar-beharrezkoa ez bada behintzat.
- Entzun herri-irradiak eta jarraitu agintariek emandako gomendioak eta jarraibideak.



**Babestu arnasbideak**



**Informazioa jaso komunikabideen bitartez**



**Esparru edo establezimendu hurbilenera joan**



**Ez erre, ez piztu surik**



**Itxi ateak eta leihoak**



**Ez erabili aire girotuko edo berokuntzarako ekiporik**



**Ez utzi ibilgailurik zirkulazioa oztopatzeko moduan**



**Establezimenduko babesplanaren arabera jokatu**



**Ez hurbildu establezimendura**



**Ez joan hurren bila eskolara**

### Azken ikuskapena

2023ko apirilaren 5ean egin zen azken *in situ* ikuskapena.



Aurrez eskatuta, azken *in situ* bisitaren eta ikuskatze-planaren datuak lor daitezke, hemen:

**Industria Erregelamendu eta Segurtasun Zerbitzua**

Proiektu Estrategikoen eta Industria Administrazioaren Zuzendaritza  
Ekonomiaren Garapen, Jasangarritasun eta Ingurumen Saila  
Donostia kalea 1  
01010 Vitoria – Gasteiz

**Informazio gehigarria**

Informazio gehiago nahi izanez gero, jo hona:

**Larrialdiei Aurre Egiteko eta Meteorologiako Zuzendaritza**

Foronda kalea 41, La Torre eraikina  
01010 Vitoria – Gasteiz