

OHARRAK :  
NOTAS :

LEYENDA

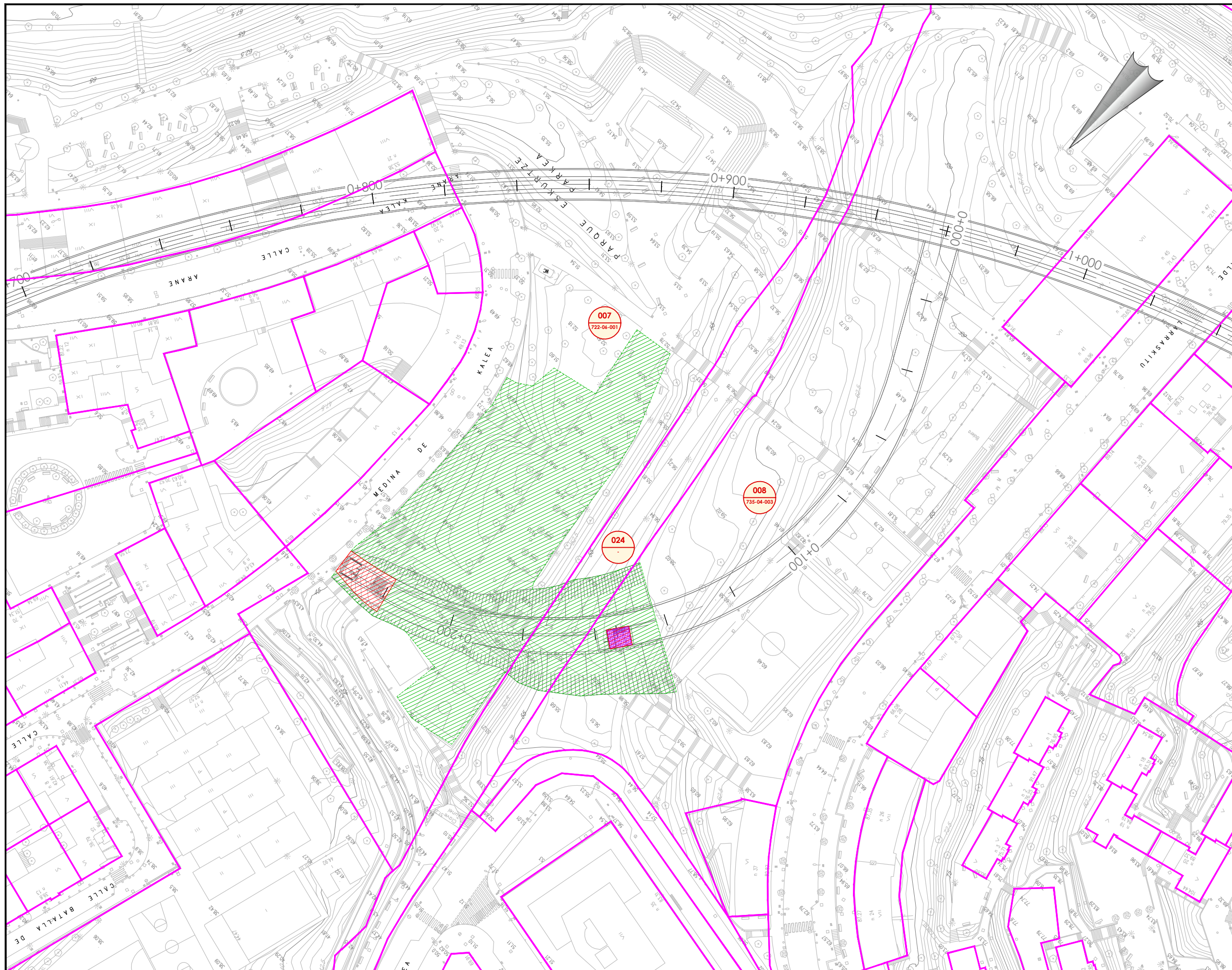
- TRENBIDEKO MUGA  
LIMITE DE FERROCARRIL
- DESJABETZAPENEN MUGA  
LIMITE DE EXPROPIACION
- LURZATIKO MUGA  
LIMITE DE PARCELA
- ZORTASUNEN MUGA  
LIMITE DE SERVIDUMBRE
- ALDI-BATERAKO OKUPAZIOKO MUGA  
LIMITE DE OCUPACION TEMPORAL

Proiektuko Finka zk.  
Nº Finca Proyecto

Katastrako erref.  
Ref. Catastral

parcela nº de proyecto	Expropiación definitiva area (m²)	Expropiación temporal area (m²)
001	204	1.228
002	49	191
003	214	728
004	19	37
005	78	155
006	219	417
007	136	4.119
008	34	642
009	391	2.235
010	480	621
011	0	495
012	32	87
013	65	65
014	0	709
015	0	357
016	0	164
017	0	297
018	0	417
019	0	142
019-1	0	644
020	0	550
021	0	1.579
022	335	0
023	0	587
024	0	459

A	PROYECTO	Nov-21		
REV.	CLASE DE MODIFICACION	FECHA	NOMBRE	COMP. OBRA
BERRIKUSPENAK / REVISIONES				
AHOLKULARIA / CONSULTOR		INGENIARI EGILEA INGENIERO AUTOR		
AHOLKULARIAREN ERREFERENTZIA REFERENCIA CONSULTOR		ERREFERENTZIA REFERENCIA		
		09h01-04EXPR		



OHARRAK :  
NOTAS :

LEYENDA

- TRENBIDEKO MUGA  
LIMITE DE FERROCARRIL
- DESJABETZAPENEN MUGA  
LIMITE DE EXPROPIACION
- LURZATIKO MUGA  
LIMITE DE PARCELA
- ZORTASUNEN MUGA  
LIMITE DE SERVIDUMBRE
- ALDI-BATERAKO OKUPAZIOKO MUGA  
LIMITE DE OCUPACION TEMPORAL

001  
01-08-001

Projektuko Finka zk.  
Nº Finca Proyecto

Katastrako erref.  
Ref. Catastral

parcela nº de proyecto	Expropiación definitiva area (m <sup>2</sup> )	Expropiación temporal area (m <sup>2</sup> )
001	204	1.228
002	49	191
003	214	728
004	19	37
005	78	155
006	219	417
007	136	4.119
008	34	642
009	391	2.235
010	480	621
011	0	495
012	32	87
013	65	65
014	0	709
015	0	357
016	0	164
017	0	297
018	0	417
019	0	142
019-1	0	644
020	0	550
021	0	1.579
022	335	0
023	0	587
024	0	459

A	PROYECTO	Nov-21		
REV.	CLASE DE MODIFICACION	FECHA	NOMBRE	COMP. OBRA
BERRIKUSPENAK / REVISIONES				
AHOLKULARIA / CONSULTOR		INGENIARI EGILEA INGENIERO AUTOR		
AHOLKULARIAREN ERREFERENTZIA REFERENCIA CONSULTOR		ERREFERENTZIA REFERENCIA		
09h01-04EXPR				

EUSKO JAURLARITZA

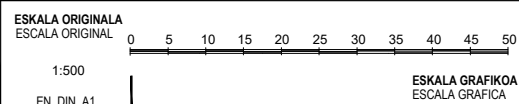
GOBIERNO VASCO

LURRALDE PLANINGITZA,  
ETXEBIZITZA ETA GARRAIO SAILA

DEPARTAMENTO DE PLANIFICACION  
TERRITORIAL, VIVIENDA Y TRANSPORTES



PROIEKTUAREN IKUSKAPENA ETA ZUZENDARITZA  
INSPECCION Y DIRECCION DEL PROYECTO



PROIEKTUAREN IZENBURUA  
TITULO DEL PROYECTO

ESTUDIO INFORMATIVO DE LA LÍNEA 4 Y ZONA SUR DEL FERROCARRIL  
METROPOLITANO DE BILBAO

PLANOAREN IZENBURUA  
TITULO DEL PLANO

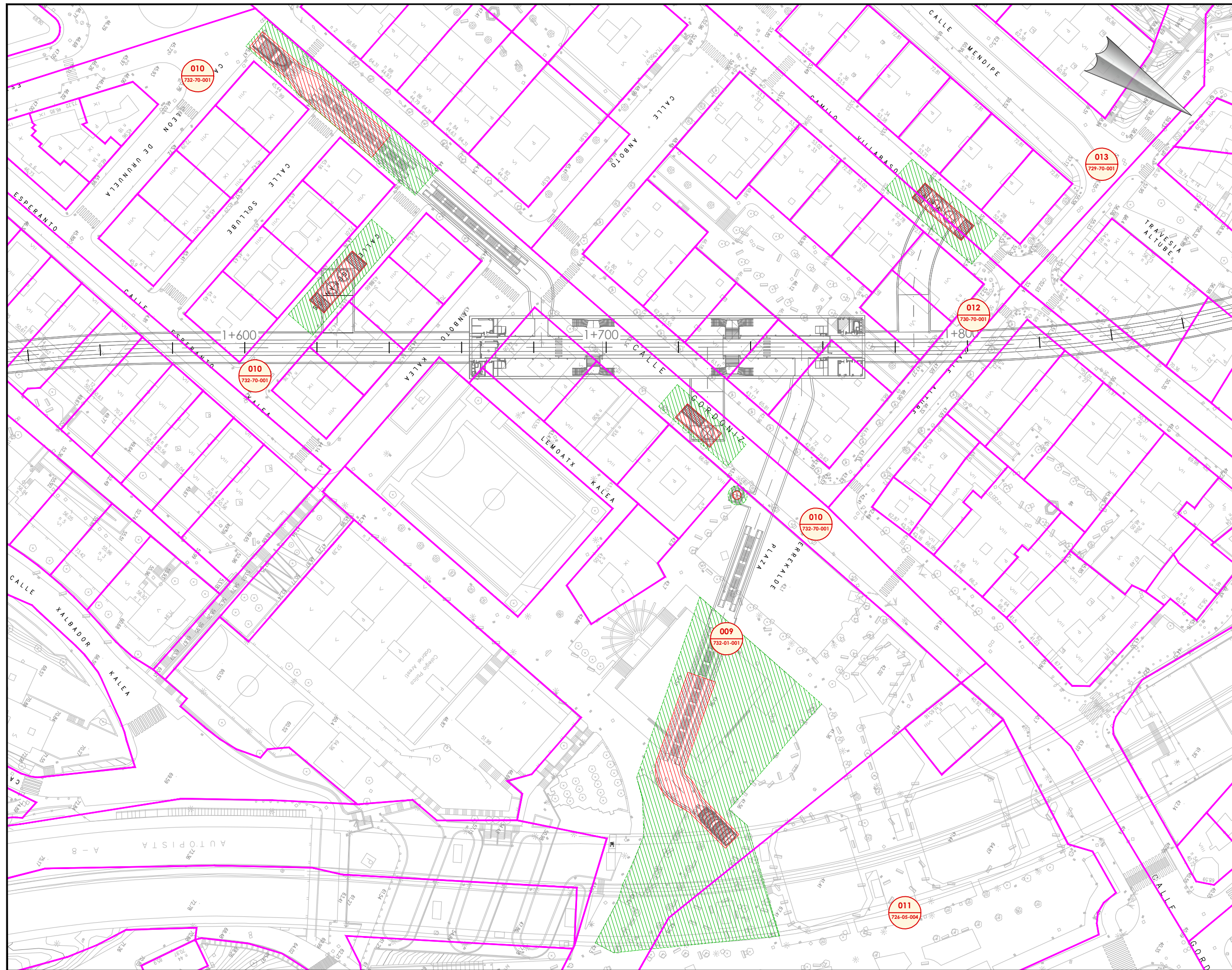
AFECCIONES Y EXPROPIACIONES  
HOJA 2

PLANO ZK. / N. PLANO

9

ORRIA / HOJA

2 / 3



- OHARRAK:  
NOTAS:
- LEYENDA**
- TRENBIDEKO MUGA  
LIMITE DE FERROCARRIL
  - DESJABETZAPENEN MUGA  
LIMITE DE EXPROPIACION
  - LURZATIKO MUGA  
LIMITE DE PARCELA
  - ZORTASUNEN MUGA  
LIMITE DE SERVIDUMBRE
  - ALDI-BATERAKO OKUPAZIOKO MUGA  
LIMITE DE OCUPACION TEMPORAL

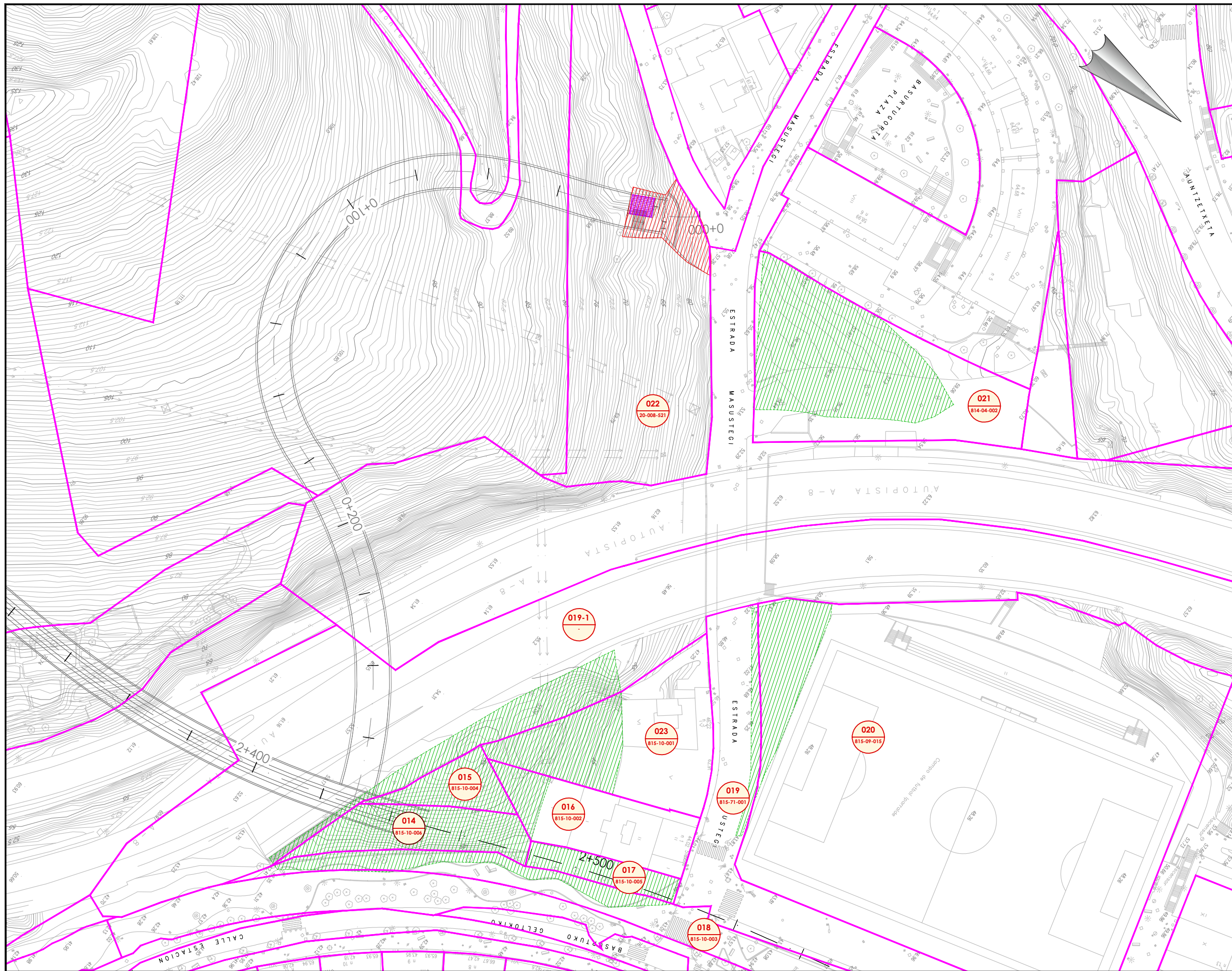
Proiektuko Finka zk.  
Nº Finca Proyecto

Katastrako erref.  
Ref. Catastral

parcela nº de proyecto	Expropiación definitiva area (m²)	Expropiación temporal area (m²)
001	204	1.228
002	49	191
003	214	728
004	19	37
005	78	155
006	219	417
007	136	4.119
008	34	642
009	391	2.235
010	480	621
011	0	495
012	32	87
013	65	65
014	0	709
015	0	357
016	0	164
017	0	297
018	0	417
019	0	142
019-1	0	644
020	0	550
021	0	1.579
022	335	0
023	0	587
024	0	459

REV.	PROYECTO	Nov-21	FECHA	NOMBRE	COMP.	OBRA
BERRIKUSPENAK / REVISIONES						

AHOLKULARIA / CONSULTOR	INGENIARI EGILEA INGENIERO AUTOR
AHOLKULARIAREN ERREFERENTZIA REFERENCIA CONSULTOR	ERREFERENTZIA REFERENCIA
09h01-04EXPR	



OHARRAK :  
NOTAS :

LEYENDA

- TRENBIDEKO MUGA  
LIMITE DE FERROCARRIL
- DESJABETZAPENEN MUGA  
LIMITE DE EXPROPIACION
- LURZATIKO MUGA  
LIMITE DE PARCELA
- ZORTASUNEN MUGA  
LIMITE DE SERVIDUMBRE
- ALDI-BATERAKO OKUPAZIOKO MUGA  
LIMITE DE OCUPACION TEMPORAL

Proiektuko Finka zk.  
Nº Finca Proyecto

Katastrako erref.  
Ref. Catastral

parcela nº de proyecto	Expropiación definitiva area (m²)	Expropiación temporal area (m²)
001	204	1.228
002	49	191
003	214	728
004	19	37
005	78	155
006	219	417
007	136	4.119
008	34	642
009	391	2.235
010	480	621
011	0	495
012	32	87
013	65	65
014	0	709
015	0	357
016	0	164
017	0	297
018	0	417
019	0	142
019-1	0	644
020	0	550
021	0	1.579
022	335	0
023	0	587
024	0	459

A	PROYECTO	Nov-21			
REV.	CLASE DE MODIFICACION	FECHA	NOMBRE	COMP.	OBRA
BERRIKUSPENAK / REVISIONES					

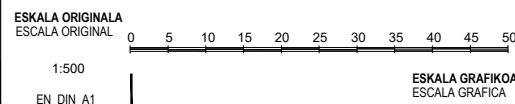
AHOLKULARIA / CONSULTOR 	INGENIARI EGILEA INGENIERO AUTOR 
AHOLKULARIAREN ERREFERENTZIA REFERENCIA CONSULTOR	ERREFERENTZIA REFERENCIA

09h01-04EXPR

EUSKO JAURLARITZA  
LURRALDE PLANGINTZA,  
ETXEBIZITZA ETA GARRAIO SAILA

GOBIERNO VASCO  
DEPARTAMENTO DE PLANIFICACION  
TERRITORIAL, VIVIENDA Y TRANSPORTES

euskal trenbide sarea  
PROIEKTUAREN IKUSKAPENA ETA ZUZENDARITZA  
INSPECCION Y DIRECCION DEL PROYECTO



PROIEKTUAREN IZENBURUA  
TITULO DEL PROYECTO  
ESTUDIO INFORMATIVO DE LA LÍNEA 4 Y ZONA SUR DEL FERROCARRIL  
METROPOLITANO DE BILBAO

PLANOAREN IZENBURUA  
TITULO DEL PLANO  
AFECCIONES Y EXPROPIACIONES  
HOJA 4

PLANO ZK. / N. PLANO  
9  
ORRIA / HOJA  
4 Sigue FIN