

# 1. JARDUNALDIA

Paisaia eta Lurraldea

## 1ª JORNADA de

Paisaje y Territorio

“Hausnarketa bat plangintzaren eskutik”

“Hacia una reflexión a través de la Planificación”

# Emaitzen Txostena Informe de Resultados

Febrero 2018

**Astigarraga**  
Palacio de Murguía

26 de enero de 2018  
2018ko urtarrilaren 26a



<http://www.astigarraga.eus>  
#AstigarragaPaisaia  
#PaisajeAstigarraga

### ANTOLATZAILEAK - ORGANIZAN



LURRALDE-ON

### LAGUNTZAILEAK - COLABORAN





## PRESENTACIÓN DE LA I JORNADA "Paisaje y Territorio"

**E**l paisaje supone una dimensión esencial del territorio y, por lo tanto, una pieza clave en su ordenación. Conscientes de este hecho, el 21 de julio de 2009 el Gobierno Vasco acordó su adhesión al Convenio Europeo del Paisaje.

Uno de los compromisos que se derivan de la adhesión al mencionado Convenio es el de integrar el paisaje en las políticas de territoriales, garantizando la conservación de los valores paisajísticos como uno de los criterios y objetivos de los instrumentos de ordenación territorial.

Al amparo del DECRETO 90/2014, de 3 de junio, sobre protección, gestión y ordenación del paisaje, el Departamento de Medio Ambiente, Planificación Territorial y Vivienda del Gobierno Vasco convoca concursos para la concesión de subvenciones a los Ayuntamientos de la CAPV para la elaboración de Planes de acción del paisaje.

En la convocatoria 2015-2016 fue seleccionada la propuesta para la redacción del "Plan de Acción del Paisaje del Corredor Santiгомendi-Landarbaso" en nuestro municipio.

Mediante el mencionado Plan de Acción del Paisaje del Corredor de "Santiгомendi-Landarbaso", Astigarraga ha asumido la necesidad de plantear propuestas de intervención sobre el paisaje, que deben actuar como un sistema generador de nuevas dinámicas sociales, culturales y económicas sobre el territorio.

Por ello, en el marco de este ilusionante proceso por el que decididamente apuesta Astigarraga, se ha desarrollado la Primera "Jornada de Paisaje y Territorio. Hacia Una reflexión a través de la planificación", cuyos resultados les ofrecemos en el presente documento.



**Zorione Extezarraga Ortuondo**  
Alcaldesa de Astigarraga



## INDICE

JUSTIFICACIÓN DE LA ACTUACIÓN	Pág. 3
ORGANIZADORES	Pág. 4
COLABORADORES	Pág. 4
PROGRAMA	Pág. 5
PONENTES	Pág. 19
PÚBLICO	Pág. 8
Solicitudes de inscripción e inscritos	Pág. 8
Formación académica	Pág. 8
Caracterización laboral	Pág. 9
EL DESARROLLO DE LA JORNADA	Pág. 10
ENCUESTA DE SATISFACCIÓN	Pág. 13
TRASCENDENCIA PÚBLICA DE LA JORNADA	Pág. 14
En la prensa escrita	Pág. 14
En redes sociales. PÁGINAS WEB Y FACEBOOK	Pág. 23
En redes sociales. TWITTER	Pág. 54
CONCLUSIONES	Pág. 61



## JUSTIFICACIÓN DE LA ACTUACIÓN

El paisaje supone una dimensión esencial del territorio y, por lo tanto, una pieza clave en su ordenación.

Conscientes de este hecho, el 21 de julio de 2009 el Gobierno Vasco acordó su adhesión al Convenio Europeo del Paisaje.

Uno de los compromisos que se derivan de la adhesión al mencionado Convenio es el de integrar el paisaje en las políticas de territoriales, garantizando la conservación de los valores paisajísticos como uno de los criterios y objetivos de los instrumentos de ordenación territorial.

Con este fin se publica el DECRETO 90/2014, de 3 de junio, sobre protección, gestión y ordenación del paisaje en la ordenación del territorio de la Comunidad Autónoma del País Vasco. El Decreto identifica los instrumentos para la protección, gestión y ordenación del paisaje, en el ámbito de la ordenación del territorio, como son: los Catálogos del paisaje, las Determinaciones del paisaje, los Planes de Acción del Paisaje, los estudios de integración paisajística, y las medidas de sensibilización, formación, investigación y apoyo.

Al amparo del Decreto 90/2014, el Departamento de Medio Ambiente, Planificación Territorial y Vivienda del Gobierno Vasco convoca concursos para la concesión de subvenciones a los Ayuntamientos de la Comunidad Autónoma del País Vasco, así como a los Concejos de los municipios alaveses, para la elaboración de Planes de acción del paisaje.

**EUSKO JAURLARITZA**  
**GOBIERNO VASCO**INGURUMEN ETA LURRALDE  
POLITIKA SAILADEPARTAMENTO DE MEDIO AMBIENTE  
Y POLÍTICA TERRITORIAL

En la convocatoria 2015-2016 fue seleccionada la propuesta para la redacción del "Plan de Acción del Paisaje del Corredor Santiagomendi-Landarbaso" en el municipio de Astigarraga.

La redacción del documento del Plan fue adjudicada a la empresa ARAUDI SLP, que contó con la colaboración del equipo LURRALDE ON de la UPV/EHU

aholkularitza juridikoa  
lurralde plangintza  
ingurumena

Universidad del País Vasco Euskal Herriko Unibertsitatea

LURRALDE-ON



Mediante el mencionado Plan de Acción de Paisaje, el municipio Astigarraga ha asumido la necesidad de plantear propuestas de intervención sobre el paisaje, que deben actuar como un sistema generador de nuevas dinámicas sociales, culturales y económicas sobre el territorio.



El fin último del Plan de Acción del Paisaje del Corredor Santiagomendi-Landarbaso es el establecimiento de propuestas de protección, de gestión y de ordenación paisajística que puedan dirigir la evolución del paisaje, desde un planteamiento de prevención, corrección y desarrollo socioeconómico sostenible.



Las acciones recogidas en el mencionado Plan se agrupan alrededor de cuatro líneas estratégicas:

Conservación, Restauración, Gestión y Concienciación social del Paisaje.

Dentro de la línea de concienciación del paisaje se desarrolla la Primera "Jornada de Paisaje y Territorio. Hacia una reflexión a través de la planificación", que se celebró el 26 de enero de 2018 en el Palacio de Murguía (edificio histórico que tiene su origen en la baja edad media S.XI). del municipio gipuzkoano de Astigarraga.

## LOS ORGANIZADORES

La Jornada estuvo organizada por el AYUNTAMIENTO DE ASTIGARRAGA, la Asociación interprofesional de Ordenación del Territorio FUNDICOT, y el grupo LURRALDE ON de la Universidad del País Vasco UPV/EHU.



## LOS COLABORADORES

Además la organización de la Jornada contó con la colaboración del Departamento de Medio Ambiente,





Planificación Territorial y Vivienda, y el Departamento de Desarrollo Económico e infraestructuras del Gobierno Vasco; la Consejería de Política Territorial, Sostenibilidad y Seguridad del Gobierno de Canarias; la Consejería de Universidades, Investigación y Medio Ambiente del Gobierno de Cantabria; HAZI; la Universitat de València; la Universidad de Santiago de Compostela; la Universidad de las Palmas de Gran Canaria; EUROPARC (España); UNISCAPE; el Observatori de Paisatge de Catalunya; el Colegio Oficial de Biólogos de Euskadi; el Colegio Oficial de Geógrafos; el Colegio Oficial de Arquitectos Vasco Navarro; la Asociación de Ambientólogos IZE-Euskadi; la Asociación de Geógrafos Españoles, GEOINNOVA, y el Palacio de Murguía.



## EL PROGRAMA

La jornada se articuló en dos sesiones, matutina y vespertina, en la que se abordó el paisaje desde dos marcos territoriales diferenciados.

En la sesión matinal se trató sobre el paisaje en la Comunidad Autónoma del País Vasco. Así se realizó una aproximación al paisaje en la Revisión de las Directrices de Ordenación del Territorio de la CAPV, en las Directrices y Determinaciones del Paisaje del Área Funcional de Donostialdea-Bajo Bidasoa, y en el Plan de Acción del Paisaje del corredor de Santagomendi-Landarbaso (Astigarraga).

La sesión de tarde comenzó con una ponencia sobre la importancia de los Espacios Protegidos como elementos articuladores del paisaje natural y cultural. Posteriormente se pasó revista a las políticas y experiencias en materia de Paisaje en las Comunidades Autónomas con mayor trayectoria en este campo. A saber: Catalunya, Valencia y Galicia.

Completó el recorrido territorial la experiencia de la consideración del paisaje en la Comunidad de Cantabria; y un último ejemplo, de gran especificidad por su carácter insular: La



Comunidad Autónoma de las Islas Canarias.

Finalmente cerró la jornada una ponencia que versó sobre el Paisaje y la sostenibilidad, y de forma muy especial sobre los Retos ante el Cambio Global mundial.

## LOS PONENTES

El ayuntamiento de Astigarraga asumió, en esta Jornada, el ambicioso reto de incluir un elenco de ponentes de muy alto nivel, con figuras de gran relevancia a nivel del estado.

Con ello Astigarraga manifestó su compromiso (continuado en el tiempo), para abordar políticas activas de sostenibilidad desde las tareas iniciales de formación y divulgación.

Los ponentes, enumerados por orden de intervención, que formaron parte de la Jornada son los siguientes:

- Dña. **Zorione Etxezarraga Ortuondo.** Alcaldesa de Astigarraga.
- Dña. **Itxaro Latasa Zaballos.** Representante de la UPV/EHU.
- D. **Jesús M<sup>a</sup> Erquicia Olaciregui.** Arquitecto.

Responsable del Servicio de Ordenación del Territorio y Planeamiento. Departamento de Medio Ambiente, Planificación Territorial y Vivienda. Gobierno Vasco.

- Dña. **Victoria Azpiroz Zabala.** Arquitecta. Servicio de Ordenación del Territorio y Planeamiento. Departamento de Medio Ambiente, Planificación Territorial y Vivienda. Gobierno Vasco.
- Dña. **Izaskun Txintxurreta Ibabe.** Ingeniera Agrónoma. Técnico municipal de Medio Ambiente del Ayuntamiento de Astigarraga.
- D. **Raoul Servert.** Geógrafo. Master en Ordenación del Territorio y Medio Ambiente. Master en Educación Ambiental. Paisajista de Honor. Consultor privado ARAUDI SLP. Vicepresidente de FUNDICOT. Director del Equipo Redactor del Plan de Acción del Paisaje.
- D. **Peio Lozano Valencia.** Dr. en Geografía. Master en Ordenación del Territorio y Medio Ambiente.



Profesor Titular del Área de Análisis Geográfico Regional, de la Universidad del País Vasco UPV/EHU. Redactor del Plan de Acción del Paisaje.

- Dr. D. **Rafael Mata Olmo**. Catedrático de Análisis Geográfico Regional. de la Universidad Autónoma de Madrid. Presidente de EUROPARC-España.
- D. **Pere Sala i Martí**. Ambientólogo. Director del Observatori del Paisatge de Catalunya. Colabora con el Consejo de Europa.
- Dr. D. **Joaquín Farinós Dasí**. Catedrático de Análisis Geográfico Regional de la Universitat de València. Director de la Cátedra "Cultura Territorial Valenciana".
- D. **Manuel Borobio Sanchíz**. Arquitecto. Universidad de Santiago de Compostela. Ex Director Xeral de Sostibilidade e Paisaxe, en la Xunta de Galicia; y Ex Director del Instituto de Estudios do Territorio.

- D. **Jesús Romero Espeja**. Viceconsejero de Política Territorial del Gobierno de Canarias.
- D. **Juan Manuel Palerm Salazar**. Dr. Arquitecto. Catedrático de la Universidad de las Palmas de Gran Canaria (ULPGC). Presidente de UNISCAPE y Director del Observatorio del Paisaje de Canarias.
- D. **José Manuel Lombera Cagigas**. Director General de Ordenación del Territorio y Evaluación Ambiental Urbanística del Gobierno de Cantabria.
- D. **Antonio Serrano Rodríguez**. Dr. Ingeniero de Caminos Canales y Puertos, Economista. Presidente de FUNDICOT. Catedrático de Urbanística y Ordenación del Territorio de la Universidad Politécnica de Valencia. Fue Secretario General para el Territorio y Biodiversidad del Ministerio de Medio Ambiente.





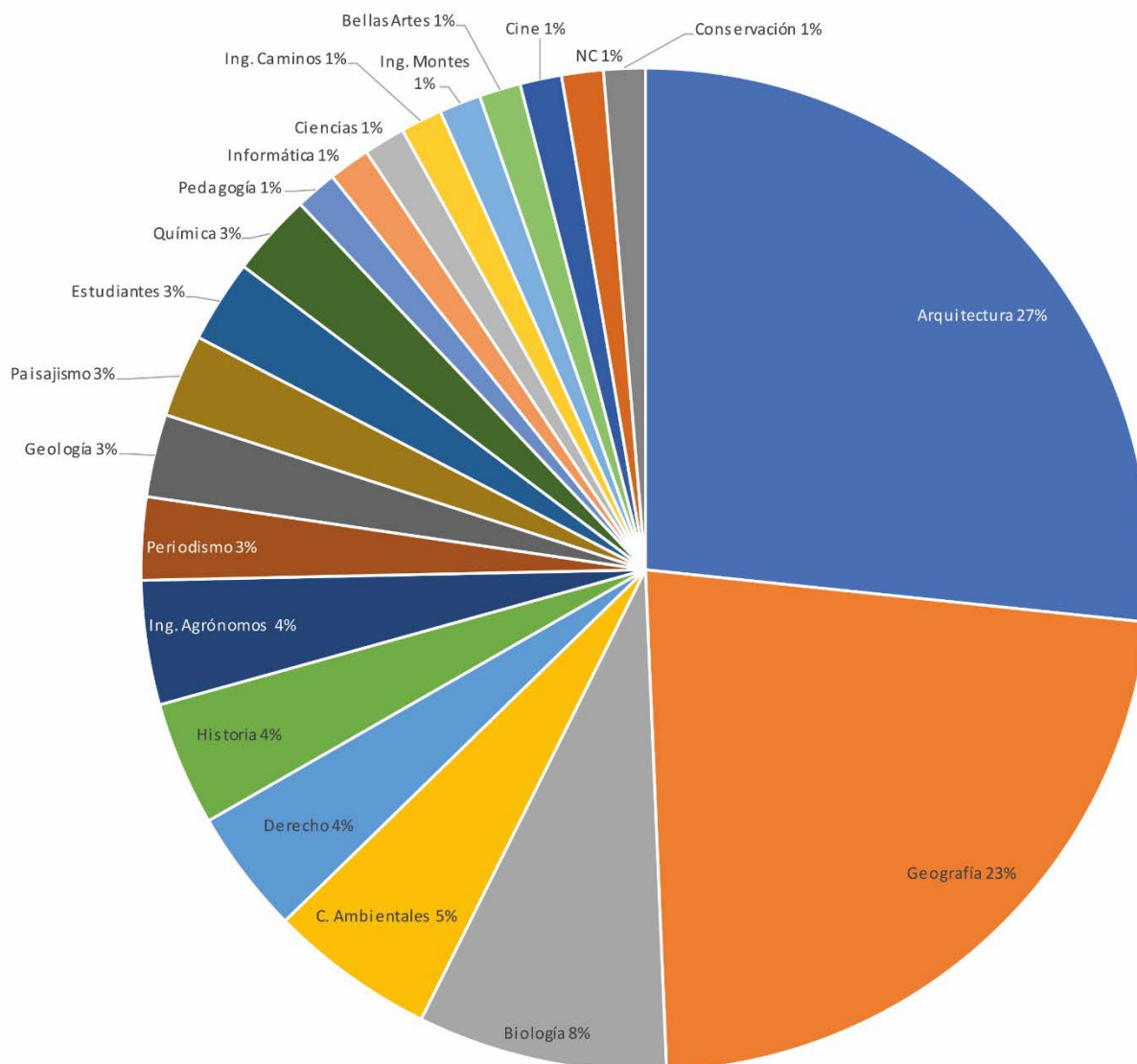
## EL PÚBLICO

### -Solicitudes de inscripción e inscritos

El aforo inicial previsto para la jornada se estableció inicialmente en 60 personas. Pese a que, posteriormente, fue ampliado hasta 76, no se pudo cubrir la gran demanda de inscripciones realizadas (cercana a las 250 personas) por limitación física del espacio del Palacio.

Las 76 plazas disponibles para el desarrollo de la Jornada, en todo momento fueron cubiertas.

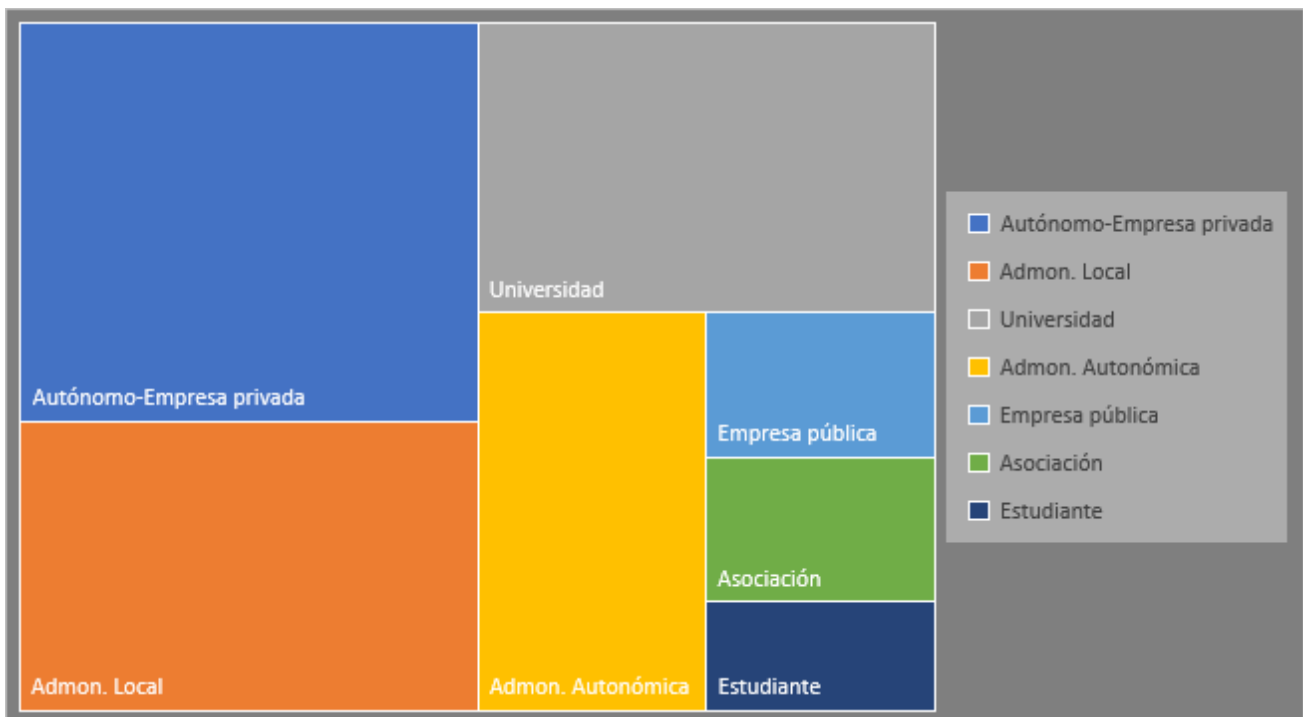
### - Formación académica





## - Caracterización laboral

La Jornada suscitó gran expectativa entre profesionales urbanistas, mediambientalistas, y planificadores territoriales, de la administración y de la empresa; así como entre representantes políticos de la administración local, autonómica; y entre colectivos de universitarios de diferente formación.





## EL DESARROLLO DE LA JORNADA

Con el fin de completar la información y el programa anteriormente expuesto, se adjunta un pequeño reportaje fotográfico del desarrollo de la jornada.



Palacio de Murguía (Astigarraga). Sede de la Jornada de Paisaje y Territorio.



El paisaje en las Directrices de Ordenación del Territorio de la CAPV.

**Ponente:** *Jesús María Erquicia Olaciregui*. Arquitecto. Responsable del Servicio de Ordenación del Territorio y Planeamiento. Departamento de Medio Ambiente, Planificación Territorial y Vivienda. Gobierno Vasco.

**Modera:** *Zorione Etxezarraga Ortuondo*. Alcaldesa de Astigarraga.

## Jornada matutina



Mesa inaugural. De derecha a izquierda de la mesa: **Jesús M<sup>a</sup> Erquicia** (GOBIERNO VASCO), **Antonio Serrano** (FUNDICOT), **Zorione Etxezarraga** (AYTO. ASTIGARRAGA), **Itxaro Latasa** (Lurralde On UPV/EHU) y **José María de Orbe** (Señor de MURGUÍA).



Catálogo y Directrices del paisaje de Donostialdea-Bajo Bidasoa.

**Ponente:** *Victoria Azpiroz Zabala*. Arquitecta. Servicio de Ordenación del Territorio y Planeamiento. Departamento de Medio Ambiente, Planificación Territorial y Vivienda. Gobierno Vasco.

**Modera:** *Zorione Etxezarraga Ortuondo*. Alcaldesa de Astigarraga.






El Plan de Acción del Paisaje del Corredor Santiagomendi-Landarbaso.

**Ponentes** (de derecha a izquierda de la mesa):  
**Izaskun Txintxurreta Ibabe.** Ingeniera Agrónoma. Técnico municipal de Medio Ambiente del Ayuntamiento de Astigarraga.

**Raoul Servert.** Geógrafo. Master en Ordenación del Territorio y Medio Ambiente. Master en Educación Ambiental. Paisajista de Honor. Consultor privado ARAUDI SLP. Vicepresidente de FUNDICOT. Director del equipo redactor del Plan de Acción del Paisaje.

**Peio Lozano Valencia.** Dr. en Geografía. Master en Ordenación del Territorio y Medio Ambiente. Profesor Titular del Área de Análisis Geográfico Regional, de la Universidad del País Vasco UPV/EHU. Redactor del Plan de Acción del Paisaje.

**Modera: Zorione Etxezarraga Ortuondo.** Alcaldesa de Astigarraga.



Degustación de productos ofrecida por HASI.

### Jornada vespertina



Los espacios protegidos como elementos articuladores del Paisaje natural y cultural.

**Ponente: Rafael Mata Olmo.** Dr. en Geografía. Catedrático de Análisis Geográfico Regional, de la Universidad Autónoma de Madrid. Ha sido presidente de la Asociación de Geógrafos Españoles. Presidente del Comité Español de la Unión Geográfica Internacional. Es Presidente de EUROPARC-España.

**Modera: Raoul Servert.** Vicepresidente de FUNDICOT



Políticas y experiencias del paisaje en Catalunya

**Ponente: Pere Sala i Martí.** Ambientólogo. Ha sido Coordinador del Observatorio del Paisaje de Cataluña. Colabora con el Consejo de Europa para el diseño e implementación del Sistema de Información del Convenio Europeo del Paisaje (ELCIS). Secretario general de la organización internacional CIVILSCAPE. Director del Observatorio del Paisaje de Cataluña.

**Modera: Raoul Servert.** Vicepresidente de FUNDICOT



Políticas y experiencias del paisaje en la Comunitat Valenciana.

**Ponente: Joaquín Farinós Dasí.** Dr. En Geografía. Catedrático de Análisis Geográfico Regional de la Universitat de València. Director de la Cátedra "Cultura Territorial Valenciana". Experto en Planificación y evaluación territorial; Gobernanza Territorial y Urbana y Ordenación del Territorio.

**Modera: Raoul Servert.** Vicepresidente de FUNDICOT



Políticas y experiencias del paisaje en la Comunidad Autónoma de Galicia.

**Ponente: Manuel Borobio Sanchíz.** Arquitecto. Universidad de Santiago de Compostela. Ha sido Director Xeral de Sostibilidade e Paisaxe, en la Xunta de Galicia; y Director del Instituto de Estudos do Territorio.

**Modera: Raoul Servert.** Vicepresidente de FUNDICOT



El reto del paisaje en las Islas Canarias.

**Ponentes (de derecha a izquierda de la mesa):**

**Jesús Romero Espeja.** Arquitecto. Viceconsejero de Política Territorial del Gobierno de Canarias.

**Juan Manuel Palerm Salazar.** Dr. Arquitecto. Catedrático de la Universidad de las Palmas de Gran Canaria (ULPGC). Representante de la Universidad de Las Palmas de Gran Canaria en ECLAS (Consejo Europeo de Colegios de Arquitectura del Paisaje). Presidente de la Red Europea para la implementación del Convenio Europeo del Paisaje (UNISCAPE). Director del Observatorio del Paisaje de Canarias.

**Modera: Raoul Servert.** Vicepresidente de FUNDICOT



Paisaje y Territorio en Cantabria.

**Ponente: José Manuel Lombera Cagigas.** Ingeniero Agrónomo. Director General de Ordenación del Territorio y Evaluación Ambiental Urbanística del Gobierno de Cantabria.

**Modera: Raoul Servert.** Vicepresidente de FUNDICOT





Paisaje y sostenibilidad. Retos ante el Cambio Global.

**Ponente: Antonio Serrano Rodríguez.** Doctor Ingeniero de caminos, canales y puertos. Licenciado en Ciencias Económicas. Diplomado en Ordenación del Territorio y Medio Ambiente. Catedrático de Urbanística y Ordenación del Territorio. Universidad Politécnica de Valencia. Ha sido Subdirector general de Catastro Topográfico Parcelario del Instituto Geográfico Nacional; Director General del Instituto de Territorio y Urbanismo del Ministerio de Obras Públicas y Transporte; Director General de Política Territorial y Urbanismo del Ministerio de Obras Públicas, Transportes y Medio Ambiente; Fue Secretario General para el Territorio y Biodiversidad del Ministerio de Medio Ambiente; Vicepresidente del Bureau del Consejo Internacional de Coordinación (ICC) del Programa MaB de la UNESCO; Presidente del Comité Español del Programa MaB (Hombre y Biosfera) de la UNESCO; Presidente de Parques Nacionales. Es Presidente de FUNDICOT.

**Modera: Raoul Servert.** Vicepresidente de FUNDICOT



Vista general de la asistencia a la I Jornada de Paisaje y Territorio.



Vista general de la asistencia a la I Jornada de Paisaje y Territorio.

## ENCUESTA DE SATISFACCIÓN

La organización de la jornada decidió facilitar a los asistentes una encuesta de satisfacción a doble cara (en euskera y castellanos) que permitiera conocer la opinión e impresiones, cualitativas y cuantitativas sobre el desarrollo de la misma.

**GOGOBETETASUN-INKESTA**

Satuak ezazu erantzun, desatxatu karrika, zure gogobetetasun maila Jardunaldia/1ª Jornada de Paisaje y Territorio.

ANTOLAKETA	OTOZTUA	ALTAIA	OTZINA	BAKUA	OTOZTUA
1. Jardunaldiaren antolaketak					
2. Baita ere "natura" gaitzak					
3. Astearen antolaketak					

Azkenik, laboratuzaioa adierazteko 0 (0) eta 10 (10) bitarteko 11 graduko eskala erabiliz, ANTOLAKETA gaitzak formakulatu eta erantzun.

INTZAKIDAREN BAIKARAKETA	OTOZTUA	ALTAIA	OTZINA	BAKUA	OTOZTUA	12. NAIZIAGIA
1. Jardunaldiaren antolaketak						
2. Baita ere "natura" gaitzak						
3. Astearen antolaketak						

**ARRAZIATZEKO SAHIA**

1. Jardunaldiaren antolaketak: "Jardunaldiaren antolaketak onak dira, baina zerbait hobetu daiteke."

2. Baita ere "natura" gaitzak: "Gaitzak onak dira, baina zerbait hobetu daiteke."

3. Astearen antolaketak: "Astearen antolaketak onak dira, baina zerbait hobetu daiteke."

4. Gaitzak: "Gaitzak onak dira, baina zerbait hobetu daiteke."

5. Antolaketak: "Antolaketak onak dira, baina zerbait hobetu daiteke."

6. Astearen antolaketak: "Astearen antolaketak onak dira, baina zerbait hobetu daiteke."

7. Gaitzak: "Gaitzak onak dira, baina zerbait hobetu daiteke."

8. Antolaketak: "Antolaketak onak dira, baina zerbait hobetu daiteke."

9. Astearen antolaketak: "Astearen antolaketak onak dira, baina zerbait hobetu daiteke."

10. Gaitzak: "Gaitzak onak dira, baina zerbait hobetu daiteke."

11. Antolaketak: "Antolaketak onak dira, baina zerbait hobetu daiteke."

12. Naizkiak: "Naizkiak onak dira, baina zerbait hobetu daiteke."

BALORAKETA OROKORRA	OTOZTUA	ALTAIA	OTZINA	BAKUA	OTOZTUA
1. Jardunaldiaren antolaketak					
2. Baita ere "natura" gaitzak					
3. GOGOBETETASUN-INKESTA					

EMANITZEN TXOSTENA ETA HIRI-IRISGAI JARDUNALDIAREN ANTOLAKETA GAIEN PROPOSAMENAK

EMATEK, JARDUNALDIAREN BAIKARAKETA EMAN EZAZU GALDUETA BETERIK, ERERIK ARKAZO ZURE LAGUNTZAGATI.



## TRASCENDENCIA PÚBLICA

### Trascendencia en prensa escrita

La trascendencia de la Jornada en la prensa escrita ha quedado recogida en las siguientes noticias ordenadas por fecha de publicación:

KRONIKA. 10 de enero de 2018

### URUMEAKO KRONIKA

2018/01/28



Q Idatzi bilaketa hitza(s)

Bilatu

HERNANI GOIZUETA ARANO ERENOTZU ASTIGARRAGA Hemerroteka Multimedia Publizitatea Bazkide egin KOMUNITATEA



Paisaiak eta lurraldea babesteko jardunaldia izango da antolatu dena.

albiltza//JARDUNALDIAK

### Santiagoemendi eta Landarbasoko paisaia eta lurraldea, aztergai

Urtarrilaren 26an garatuko da egun guztian zehar, aditu desberdinekin, Murgiako Jauregia.

#### ASTIGARRAGA

2018/01/10 00:00 Asteazkena

paisaia eta Lurraldea. Hausnarketa bat plangintzaren eskutik izeneko lehenengo jardunaldia 2018ko urtarrilaren 26an, ostiralean garatuko da, 10:00etatik 20:00etara. Astigarragako Udalerriaren Kale Nagusian 15garren zenbakian kokatuta dagoen Murgiako Jauregian.

Paisaia eta Lurraldearen lehenengo jardunaldia izango da eta Astigarragako Udala, Fundicot-Lurralde Antolamenduaeren Profesioarteko Elkarteak eta EHUaren Lurralde On izeneko taldeak antolatzen dute.

Gehienez 60 parte-hartzaile jasoko ditu. Hauek izen-ematearen ordenaren arabera onartuko dira. Doan da. Astigarragako udaleko webgunean izena eman daiteke eta inprimakia atxikituta dagoen logotipoan klik egin ezskuragarri dago.

Jardunaldian izena emandako guztiek, antolatzaileek egindako parte-hartze ziurtagiria jaso ahal izango dute (posta elektronikoz bidalita). Hasi lortzeko saioan egongo diren parte-hartze orrietan sinadura beharrezkoa izango da.

#### Paisaiak babesteko instrumentua

Paisaia lurraldearen dimentsio garrantzitsua da eta, beraz, antolamenduan oinarritzko pieza.

Hori dela-eta, 2009ko uztailaren Zleian, Eusko Jaurlaritzak Paisaiaren Europako Hitzarmenarekin bat egitea erabaki zuen. Sorturiko konpromisoetarik bat, paisaia lurralde politikan sartzen da eta, bide batez, paisaien baloreak kontserbatzea, lurralde antolakuntzarako instrumentuen helburu eta baldintza gisa.

Xede horrekin Dekretua publikatu zen, Euskal Autonomi Erkidegoko lurralde-antolamenduaeren esparruan paisaia babestu, kudeatu eta antolatzeko bitartekoak identifikatzen ditu dekretuak: hala nola, paisaiaren katalogoak, paisaiaren zehaztapenak, Paisaiarako Ekintza Planak, paisaia integraztearen azterlanak eta sentibiltzatu, trebatu, ikertu eta laguntzeko neurriak.

Eusko Jaurlaritzako Ingurumen Lurralde Plangintza eta Etxebizitza Sailak paisaia-ekintzako planak eratzeko diru-laguntzak emateko deialdiak egiten ditu udalari.

#### Santiagoemendi-Landarbaso orain bi urte hautatu zen

2015-2016 deialdian Santiagoemendi-Landarbaso korridorearen Paisaiarako Ekintza Planaren bitartez, Astigarragako Udalak berea egin du paisaian parte-hartzeko proposamenak planteatzeko dagoen beharra. hauek gizarte, kultura eta ekonomia-dinamika berriak sortzen dituzten sistema gisa funtzionatu behar dute lurraldean. Horregatik Paisaia eta Lurraldearen Lehenengo Jardunaldia Astigarragako Udalak erabakitasunez apustua egiten duen prozesu horren esparruan, egiten da.



GEORGARRI BEREZIA

PDF



PDF

HERNANI

Urtarrilak 28

#### ESKELAK



#### Agenda Bateratua

//Erabiltzaileak

#### Puri-Purian

Santiagoemendi-Landarbasoko paisaiaren

ekintza ... (1)

Paisaia eta Lurraldea ... (1)

Santiagoemendi eta Landarbasoko ... (1)

Errespetua eta legalitatea (1)

Kaxkotik kanpo, toki ... (1)

### gurean.eus



#### Enplegua sustatzeko laguntzekin udalek 35 kontratazio egin dituzte

GAUEAN.EUS GIZARTEA



Jon Barcenaren gorpua topatu dute bere sende eta lagunek

### ORAIN GIPUZKOA

gurean.eus



#### "Zuen talentua inoiz baino beharrezkoagoa da etorkizuneko Gipuzkoa eraikitzeko"

GUREAN.EUS ORAIN GIPUZKOA



Gipuzkoako Foru Aldundian laguntza erakundearen egindako informazioa tartea.

### Urumeako gida

Q Komertzio bat bilatu Bilatu



KRONIKA internet. 10 de enero de 2018

# ASTIGARRAGAKO TUKIKOM Kronika

2018ko otsailaren 10a, astelekena || 176 zita || www.kronika.eus



## ■ SAGARDOA

**Txotx!!!  
irekiera  
berezia  
25garren  
urteurrena  
ospatzeko**

*Gurutzetan egingo da, astelehenean, eta Alberto Iñurategi da 'Gure Sagardo Berria' esaldia esango duena.*

SAGARDOAREN Lurraldeak antolatuta, astelehenean, urtararen 15ean, 25garren Sagardo Berriaren Eguna 2018 ospatuko da 20:00etako txotx denboraldiari hasiera emateko Gurutzeta sagardotegian. Aurrerago gonbidatua Alberto Iñurategi mendizalea izango da.

Aurreko urteetako protagonista denak gonbidatuta 25garren edizioa izanik, aurreko urteetako protagonista guztiak gonbidatu dira txotx irekiera ospatzera: Egoñe, Bakero, Indurain, Etxeola, Olazola, Alza, Argifano, Inurjo, Kortza, Arteta, Alonsotarra, Fiz, Clemente, Ollano, Arzak, Somarriba, Araburri, Loreak filmako protagonistak... besteak beste. ||

**EGITARMA**  
12:00: Pentsamendu Sagarotzean. Beren ardurua dira 2017ko urtearen ezaugarri nagusiak, sagardoen eta sagardo berrien eraginak eta sagardoen munduko gurea garrantzitsuenak.  
12:45: Alberto Iñurategi sagardotegiaren buruzagia Sagardotegiaren sagardotegiaren buruzagia.  
13:30: Txotxaren hasiera. Txotxaren hasiera, eta ondoren, sagardotegiaren buruzagia sagardotegiaren buruzagia.  
13:45: Guretxe sagardotegiaren buruzagia Sagardo Berria esaldia irakurri eta txotxaren hasiera 2018ko txotx denboraldian hasiera emango dugu. Ondoren, denboraldiko sagardotegiaren buruzagia denboraldiko buruzagia.  
Ara baldain, Txotx Berriaren 2018: 17:00: Familiaren txotxaren hasiera. 19:30: Txotxaren hasiera txotxaren hasiera. 22:00: Itxura. Astigarragako txotxaren buruzagia esaldiak irakurri.

## ■ JARDUNALDIA

# Santiagomendi eta Landarbasoko paisaia eta lurraldea, aztergai

*Urtarrilaren 26an garatuko da egun guztian zehar, aditu desberdinekin, Murgialako jauregian.*

PAISAI A eta Lurraldea. Hausnarketa bat plangintzaren eskutik izeneko lehenengo jardunaldia 2018ko urtararen 26an, ostiralean garatuko da, 10:00etatik 20:00etara. Astigarragako Udalerriaren Kale Nagusian 15garren zenbakian kokatuta dagoen Murgialako Jauregian.

Paisaia eta Lurraldearen lehenengo jardunaldia izango da eta Astigarragako Udala, FUNDICAT Lurralde Antolamenduararen Profesioarteko Elkarteak eta EHUaren Lurralde eta Herriko Taldeak antolatzen dituzte.

Gehienez 50 parte-hartzaile jasoko ditu. Hauek izen ematearen ordenaren arabera gonbidatu dira. Doan da. Astigarragako udalarekin hitzatu behar da izen ematearen aurretik eta inprimakia atxikituta dagoen logotipoan idulki eginez eskuragarri dago.

Jardunaldian izena eman dako guztiak, antolatzaileek egindako parte hartze ziurtagiria jaso ahal izango dute (posta elektronikoz bidalita). Hain lortzeko saioan egingo diren parte hartze orrietan sinadura beharrezkoa izango da.

### Paisaiak babesteko instrumentuen

Paisaia lurraldearen dimentsio garantzitsua da eta, beraz, antolamenduan oinarrituko pieza.

Hori dela eta, 2009ko uztailaren 26an, Eusko Jaurlaritzak Paisaia Europako Hitzartemenean bat egitea erabaki zuen. Sorturiko konpromisuetako bat, paisaia lurralde politikatzen sartzea da eta, hurrengo urteetan, paisaia lurreko kontserbazioa, lurralde antolamenduarako instrumentuen helburu eta baldintza gisa.

Xede horrekin Dekretua publikatu zen, Eusko Autonomi Erkidegoko lurralde antolamenduan paisaia babesteko, kudeatu eta antolatzeko gaitasuna. Lurralde antolamenduararen esparruan paisaia babesteko, kudeatu eta antolatzeko bitartekoak iden



Paisaia eta Lurraldearen babesteko jardunaldia izango da antolatzen dena.

tifikatzen dituzte dekretoak hainola, paisaia katalogatu, paisaia zehaztapenak, paisaia Ekin Planak, paisaia integratzearen azterlanak eta sententziak, tratu, bertu eta laguntzeko neurriak.

Eusko Jaurlaritzak Ingarumen Lurralde Plangintza eta Etxebizitza Sailak paisaia ekin planak eratzeko diru laguntzak emateko deialdiak egiten ditu udalerri.

**Santiagomendi-Landarbaso orain bi urte hautatu zen 2015-2016 denaldian Santiago mendi-Landarbaso korridorearen Paisaia Ekin Planaren bitartez, Astigarragako Udalak berea egin du paisaia parte hartzeko proposamenak planteatzeko dagoen beharra hauek gaitza, kultura eta ekonomia dimentsio berriak sortzen dituzten sistema gisa funtzio nahi behar duen lurraldean.**

Horregatik Paisaia eta Lurraldearen Lehenengo Jardunaldia Astigarragako Udala erabakitazuzen apustua egiten duen prozesu horren esparruan, egiten da. ||

**EGITARMA**  
Guzako Saioa 10:00-14:00  
Paisaia eta Lurraldearen Babesteko Planaren Hain Itzazkan  
10:00-10:40: Jardunaldian hasiera ematea. Zorione Etxebarria (Aizola).  
11:00-11:40: Paisaia eta Lurraldearen Babesteko Planaren Hain Itzazkan (Aizola).  
11:40-12:00: Kafea.  
12:00-12:40: Santiagomendi-Landarbaso korridorearen Paisaia Ekin Planaren Hain Itzazkan (Aizola).  
12:40-13:20: Paisaia eta Lurraldearen Babesteko Planaren Hain Itzazkan (Aizola).  
13:20-13:40: Hain Itzazkan (Aizola).  
13:40-14:00: Baitan.

**Ara baldain Saioa 16:00-20:00**  
Paisaia eta Lurraldearen Babesteko Planaren Hain Itzazkan (Aizola).  
16:00-16:30: Paisaia eta Lurraldearen Babesteko Planaren Hain Itzazkan (Aizola).  
16:30-17:00: Paisaia eta Lurraldearen Babesteko Planaren Hain Itzazkan (Aizola).  
17:00-17:30: Paisaia eta Lurraldearen Babesteko Planaren Hain Itzazkan (Aizola).  
17:30-18:00: Paisaia eta Lurraldearen Babesteko Planaren Hain Itzazkan (Aizola).  
18:00-18:30: Paisaia eta Lurraldearen Babesteko Planaren Hain Itzazkan (Aizola).  
18:30-19:00: Paisaia eta Lurraldearen Babesteko Planaren Hain Itzazkan (Aizola).  
19:00-19:30: Paisaia eta Lurraldearen Babesteko Planaren Hain Itzazkan (Aizola).  
19:30-20:00: Baitan.





EL DIARIO VASCO

Gipuzkoa **Buruntzaldea** Araba Herriak Lapurdi-Duis

## Astigarraga acogerá por primera vez la 'Jornada de Paisaje y Territorio'



Raoul Servert, Zorione Etxezarraga y Peio Lozano en la presentación de ayer. / MARÍA

La localidad, pionera en el País Vasco, organiza el día 26, de 10.00 a 20.00 horas, unas ponencias con profesionales de alto nivel

MARÍA CORTÉS ASTIGARRAGA.  
Viernes, 19 enero 2018, 00:25

El viernes de la semana que viene, día 26, entre las 10.00 y las 20.00 horas, se celebrará en Astigarraga la primera 'Jornada de Paisaje y Territorio. Hacia una reflexión a través de la planificación' en el Palacio de Murguía. Pero no solo es la primera vez que se organiza en la localidad, sino que será la primera en el País Vasco.

«El paisaje supone una dimensión esencial del territorio y, por lo tanto, una pieza clave en su ordenación. En 2009 el Gobierno Vasco acordó su adhesión al Convenio Europeo del Paisaje y uno de los compromisos que se derivan de ahí es la integración del paisaje en las políticas de territoriales, garantizando la conservación de los valores paisajísticos como uno de los criterios y objetivos de los instrumentos de ordenación territorial», explicó ayer en el salón de Plenos la alcaldesa Zorione Etxezarraga. Junto a ella estuvieron como parte de la organización, Raoul Servert, vicepresidente de Fundicot, y Peio Lozano, representante de la UPV/EHU.

«Con este fin se publica el Decreto 90/2014, sobre protección, gestión y ordenación del paisaje en la ordenación del territorio de la Comunidad Autónoma del País Vasco. Y al amparo del mismo se convocan concursos para la concesión de subvenciones a los ayuntamientos para la elaboración de Planes de acción del paisaje», añadió Etxezarraga.

En la convocatoria 2015-2016 fue seleccionada la propuesta para la redacción del 'Plan de Acción del Paisaje del Corredor Santiagomendi-Landarbaso' en Astigarraga y mediante dicho plan el Ayuntamiento «ha asumido todo este tiempo la necesidad de plantear propuestas de intervención sobre el paisaje, que deben actuar como un sistema generador de nuevas dinámicas sociales, culturales y económicas sobre el territorio. Por ello, en el marco de este ilusionante proceso por el que decididamente apuesta Astigarraga, se desarrolla la primera 'Jornada de Paisaje y Territorio', detalló.

Servert quien remarcó la importancia de este tipo de jornadas en temas de paisaje y territorio. «Llevamos muchos años trabajando en la divulgación de temas de medio ambiente, ordenación de territorio y paisaje. Estas actividades sirven para agrupar a técnicos y profesionales y ponerse al día. Prueba de ello es la gran calidad de los ponentes que realizarán las intervenciones, así como del público muy cualificado que estará en ellas».

Y es que la jornada ha suscitado una gran expectativa entre profesionales urbanistas, mediambientalistas y planificadores territoriales, de la administración y de la empresa; así como entre representantes políticos de la administración local, autonómica, y estatal; y entre colectivos de universitarios de diferente formación, dado el carácter interdisciplinar del tratamiento del paisaje.

«El aforo inicial previsto para la jornada se estableció en 60 personas, y ha sido ampliado hasta 72, no pudiendo cubrir una demanda cercana a las 250 personas», detallaba ayer Etxezarraga.

«Desde la academia, la universidad, tenemos la obligación de acercar a la sociedad todo aquello que hemos ido investigando y trabajando durante tanto tiempo. Y qué mejor que esta jornada para ello», explicó Peio Lozano.

Mañana y tarde

La jornada del día 26 se articulará en dos sesiones, por la mañana y por la tarde, en la que se abordará el paisaje desde dos marcos territoriales diferenciados. Primero, se tratará sobre el paisaje en la Comunidad Autónoma del País Vasco. Se centrarán en la Revisión de las Directrices de Ordenación del Territorio de la CAPV, las Directrices y Determinaciones del Paisaje del Área Funcional de Donostialdea-Bajo Bidasoa, y el Plan de Acción del Paisaje del corredor de Santagomendi-Landarbaso (Astigarraga).

Ya por la tarde, habrá ponencia sobre la importancia de los Espacios Protegidos como elementos articuladores del paisaje natural y cultural. Posteriormente, se pasará revista a las políticas y experiencias en materia de Paisaje en las Comunidades Autónomas con mayor trayectoria, es decir, Cataluña, Valencia y Galicia.

«Se completará el recorrido territorial con la experiencia en Cantabria, y un ejemplo de gran especificidad por su carácter insular con Canarias. El día finalizará con una ponencia sobre el Paisaje y la sostenibilidad y sobre los retos ante el Cambio Global mundial», detalló Servert.





## ASTIGARRAGAKO kronika

2018ko urtarrilaren 24a, asteazkena ::: 178 zk. ::: [www.kronika.eus](http://www.kronika.eus)

Argitaratzailea: Dobera Euskara Elkarte Lan-taldeak: A. Arbelatiz, I. Goñi, L. Goñi, B. Los Arcos, I. Lujanbio, A. Moreno, J. Osa, M. Ramirez de Alda, L. Rekondo eta J. Zubizar. Egoitza: Lanamendi 11, Hernani ☎ 943-33 08 99 - 688 660 714 Eposta: [astigarraga@kronika.eus](mailto:astigarraga@kronika.eus) eta [pub@kronika.eus](mailto:pub@kronika.eus) Lege gordailua: SS-399/2014. ISSN 2341-2607.

Argitaratzailea

Laguntzaileak



☎ | TAXIAK: 622 222 343 | UDALTZAINGOA: 943 335230 - 699 487 587 | BVA: 943 46 46 22 (Hernani) | AUTOBUSAK: Areizaga: 943 452708 | ANBULATORIOA: 943 33 56 44  
 ☎ / Eguz: IASTEAZKENA **Castilla** Urbietak, 7 (Hernani) 943 552941 IOSTEGUNA **A. Etxebarria** Andre kalea, 48 (Hernani) 943 551793 IOSTIRALA **Castilla** Urbietak, 7 (Hernani) 943 552941 IARUNBATA **Etxebeste** Elkano, 9 (Hernani) 943 552087  
 IIGANDEA **Etxebeste** Elkano, 9 (Hernani) 943 552087 IASTELEHENA **Etxebeste** Elkano, 9 (Hernani) 943 552087 IASTEARTEA **A. Etxebarria** Andre kalea, 48 (Hernani) 943 551793 / Gauz: **Castilla** Urbietak, 7 (Hernani) 943 552941

<b>GAUR</b>	Giro egokitsua izango dugu gaur. Hala ere, hegoaldetik sartuko da, indartsuago amatsaldean, eta tenperatura epela izango da. Zeruak oskarri ageruko da, baina larri izango da. <b>Min.9° / Max.17°</b>
<b>BIHAR</b>	Euria izango da protagonista bihar, berriro ere. Goizean fronte hotz bat sartuko da, eta tenperaturak behera egingo da. Arratsaldean, neguko giroa. <b>Min.6° / Max.14°</b>

### PAISAIA ETA LURRALDEA

# Santiomendi-Landarbasoko paisaiaren ekintza planaz hausnartzeko, zita etzi

Aurreneko jardunaldia egingo dute, goizeko 10:00etatik 20:00etara, Murgia Jauregian. Bertaratzea doan da, baina izena eman behar da.

ETZI abiatuko dute, ostiralarekin, Santiomendi-Landarbaso inguruneari buruzko hausnarketa, bertako paisaiaren ekintza plana garatzeko.

Murgia Jauregian egingo dute aurreneko jardunaldia, gaiaren inguruan. Egun osoa saioa izango da, 10:00etan hasi eta 20:00etara arte.

#### Izenematea, doan

Bertan parte hartzea doakoa izango da, baina aurrez eman behar da izena. Gainera, 60 partehartzaile izan daitezke, gehienez ere. Fundicot elkarrekin web orrian apuntatu behar da: [www.fundicot.org](http://www.fundicot.org). Informazio gehiago jasotzeko: [astigarraga.ijp@gmail.com](mailto:astigarraga.ijp@gmail.com) edo 943 22 39 63.

Jardunaldian zehar, arlo ezberdinetako adituek zazpi aurkezpen edo hitzaldi eskainiko dituzte, eta hizlariekin

eztabaidatzeko tartea ere izango da. Kaferako eta bazkarirako egingo dute atsedena bana.

Eusko Jaurlaritzak aukera-

tu zuen Santiomendi-Landarbasoko paisaiarako ekintza plana gauzatzeko proposamena, 2015-2016 deialdian. II

#### JARDUNALDIAREN EGITARAUA

**10:00-10:40**, Jardunaldiari hasiera ematea. Zorione Ebezaraga alkatea, Ignacio De la Puerta, Antonio Serrano eta Ibaro Latasa.

**10:45-11:35**, Paisaia EAEko lurralde antolamenduaren gida-lerroetan; Donostialdea-Bidasoa Beheko paisaiaren katalogoa eta zehaztapenak. Jesus Maria Erquicia eta Victoria Azpiroz arkitetkoak.

**11:40-12:00**, Kafea.

**12:05-13:10**, Santiomendi-Landarbaso Komidorearen Paisaiarako Ekintza Plana. Izaskun Txintubreta nekazal ingeniari teknikoa, Raoul Servet geografoa eta Peio Lozano geografian doktorea.

**13:15-13:45**, Hizlariekin eztabaida.

**14:00-15:50**, Bazkaria.

**16:00-16:30**, Paisaia eta jasangarritasuna; *Aldaketa globalaren* aurrean erronkak. Antonio Serrano, bide, ubide

eta portuetako ingeniariaren doktorea.

**16:40-17:10**, Paisaiari buruzko politikak eta esperientziak Katalunian. Pere Sala i Marti, Kataluniako Observatori del Paisatgeren zuzendaria.

**17:20-17:50**, Paisaiari buruzko politikak eta esperientziak Valentziako erri-degoan. Joaquín Farrinós, Valentziako Unibertsitatearen Eskualdeko Analisi Geografikoaren arloko katedraduna.

**18:00-18:30**, Paisaiari buruzko politikak eta esperientziak Galizian. Manuel Borobio arkitetkoak.

**18:40-19:10**, Babesguneak, paisaia naturala eta kulturaren baliabide artikulatzaileak. Rafael Mata, Madrilgo Unibertsitate Autonomoan Eskualdeko Analisi Geografikoaren arloko katedraduna eta Europar-Espainiako lehendakaria.

**19:15-19:45**, Hizlariekin eztabaidatzeko txanda.

**19:45-20:00**, Amaiera ekitaldia.

### FUTBOLA

# Landutako puntua Mundarrok, Berion

Berdinketa lortu zuten moreek, Santo Tomas Lizeoaren zelaian (1-1), partidu borrokatuan.

LEHIA, intentsitatea, oreka... Denetik izan zuen igandeko partiduak, Berion; eta puntuak banatu zituzten azkenean, Santo Tomas Lizeoak eta Mundarrok (1-1), Erregional Prefereentean mailan. Ondo landutako berdinketa lortu zuten astigartarrek, kontrario zuten baten zelaian.

Hasieratik izan zen borrokatua partidua, eta ondo zelairatu zen Mundarro, kontzentratuta: baloia ez zutenean hutsune gutxi utziz, eta erasoan min eginez.

Lan polita egin zuten mo-

reek, 30garren minutura arte: korner batean huts egin, eta bakarrik errematatu zuen kontrario batek, area txikian, aurreneko gola egiteko. Gaurak berehala itzuli ziren bere onera, hala ere: handik bi minutura, bere atean sartu zuten gola donostiarrek, eta banakoarekin iritsi ziren atsedenera.

Bigarren zatian, berdintsu joan ziren gauzak, nekea sumatzen hasi ziren arte. Orduan, erotu egin zen partidua, eta hutsuneak agertu, baina emaitzak ez zuten aldaketarik izan, markagailuan. II

### EH BILDU

# Janari bilketa, larunbatera arte

Herriko zenbait komertziotan eta Herri Eskolan eman daitezke elikagaiak, Saharara bidaltzeko.





# URUMEAKO kronika

2018/01/28



Idatzi bilaketa hitza(k)  **Bilatu**

**HERNANI GOIZUETA ARANO ERENOTZU ASTIGARRAGA Hemeroteke Multimedia Publizitatea Bazkide egin KOMUNITATEA**

albiste//PAISAIA ETA LURRALDEA

## Santiomendi-Landarbasoko paisaiaren ekintza planaz hausnartzeko, zita etzi

Aurreneko jardunaldia egingo dute, goizeko 10:00etatik 20:00etara, Murgia Jauregian. Bertaraztea doan da, baina izena eman behar da.

**ASTIGARRAGA**

2018/01/24 00:00 Asteazkena

Etzi abiatuko dute, ostiralarekin, Santiomendi-Landarbaso inguruneari buruzko hausnarketa, bertako paisaiaren ekintza plana garatzeko.

Murgia Jauregian egingo dute aurreneko jardunaldia, gaiaren inguruan. Egun osoko saioa izango da, 10:00etan hasi eta 20:00etara arte.

### Izenematea, doan

Bertan parte hartzea doakoa izango da, baina aurrez eman behar da izena. Gainera, 60 partehartzaile izan daitezke, gehienez ere. Fundicot elkartearen web orrian apuntatu behar da: [www.fundicot.org](http://www.fundicot.org). Informazio gehiago jasotzeko: [astigarraga.ljp@gmail.com](mailto:astigarraga.ljp@gmail.com) edo 943 22 39 63.

Jardunaldian zehar, arlo ezberdinetako adituek zazpi aurkezpen edo hitzaldi eskainiko dituzte, eta hizlariekin eztabaidatzeko tarte ere izango da. Kaferako eta bazkarirako egingo dute atsedean bana.

Eusko Jaurlaritzak aukeratu zuen Santiomendi-Landarbasoko paisaiarako ekintza plana gauzatzeko proposamena, 2015-2016 deialdian.

### JARDUNALDIAREN EGITARAU

10:00-10:40, Jardunaldiari hasiera ematea. Zorione Etxezarraga alkatea, Ignacio De la Puerta, Antonio Serrano eta Itxaro Latasa.

10:45-11:35, Paisaia EAEko lurralde antolamenduaren gida-lerroetan; Donostialdea-Bidasoa Beheko paisaiaren katalogoa eta zehaztapenak. Jesus Maria Erquicia eta Victoria Azpiroz arkitektoak.

12:05-13:10, Santiomendi-Landarbaso Korridorearen Paisaiarako Ekintza Plana. Izaskun Txintxurreta nekazal ingeniari teknikoa, Raoul Servert geografoa eta Peio Lozano geografian doktorea.

13:15-13:45, Hizlariekin eztabaida.

14:00-15:50, Bazkaria.

16:00-16:30, Paisaia eta jasangarritasuna; Aldaketa globalaren aurrean erronkak. Antonio Serrano, bide, ubide eta portuetako ingeniari doktorea.

16:40-17:10, Paisaiari buruzko politikak eta esperientziak Katalunian. Pere Sala i Marti, Kataluniako Observatori del Paisatge zuzendaria.

17:20-17:50, Paisaiari buruzko politikak eta esperientziak Valentziako erkidegoan. Joaquín Farinós, Valentziako Unibertsitatearen Eskualdeko Análisi Geografikoaren arloan katedraduna.

18:00-18:30, Paisaiari buruzko politikak eta esperientziak Galizian. Manuel Borobio arkitektoa.

18:40-19:10, Babesguneak, paisaia naturala eta kulturaren baliabide artikulatzaileak. Rafael Mata, Madrilgo Unibertsitate Autonomoan Eskualdeko Análisi Geografikoaren arloan katedraduna eta Europar-Espainiako lehendakaria.

19:15-19:45, Hizlariekin eztabaidatzeko txanda.

19:45-20:00, Amaiera ekitaldia.

[Atsegin dut 0](#) [Tweet](#) [Whatsapp](#) [Emaila](#) [Inprimatu](#)



GEHIGARRI BEREZIA



PDF

**HERNANI**  
Urtarrilak 28

### ESKELAK

**HERNANI**

Maria Luisa  
Ochotorena Izag...



### Agenda Bateratua

//Erabiltzaileak

### Puri-Purian

*Santiomendi-Landarbasoko paisaiaren ekintza ... (1)*

*Paisaia eta Lurraldea ... (1)*

*Santiagomendi eta Landarbasoko ... (1)*

*Errespetua eta legalitatea (1)*

*Kaxkotik kanpo, toki ... (1)*

**gurean.eus**







## Ponencias por la mañana y la tarde en la I Jornada de Paisaje y Territorio



La presentación de la jornada de mañana tuvo lugar en el Ayuntamiento. / MARÍA

### El Ayuntamiento ha asumido «el ambicioso reto» de incluir un elenco de profesionales de muy alto nivel para las charlas

MARÍA CORTÉS ASTIGARRAGA.  
Jueves, 25 enero 2018, 00:21



Durante todo la jornada de mañana, 26 de enero, Astigarraga se convierte en referente en temas de paisaje y territorio con la celebración por primera vez, tanto en la localidad como en Euskal Herria, de la 'I Jornada de Paisaje y Territorio. Hacia una reflexión a través de la planificación'. Las ponencias que comenzarán a las 10.00 horas se alargarán hasta las ocho de la tarde en el palacio Murguía.

Como ya se detalló en la presentación del evento, celebrado la semana pasada en el salón de Plenos del municipio, la jornada está organizada por el Ayuntamiento y la asociación interprofesional de Ordenación de Territorio Fundicot y el grupo Lurralde ON de la Universidad del País Vasco.

La jornada de mañana se dividirá en dos sesiones, por la mañana y por la tarde, en la que se abordará el paisaje desde dos marcos territoriales diferenciados. En la sesión matinal se tratará el paisaje en la Comunidad Autónoma del País Vasco. Así, se abordará el paisaje en la Revisión de las Directrices de Ordenación del Territorio de la CAPV, las Directrices y Determinaciones del Paisaje del Área Funcional de Donostialdea-Bajo Bidasoa, y el Plan de Acción del Paisaje del corredor de Santiagomendi-Landarbaso.

La sesión de tarde comenzará con una ponencia sobre la importancia de los Espacios Protegidos como elementos articuladores del paisaje natural y cultural. Posteriormente se pasará revista a las políticas y experiencias en materia de Paisaje en las Comunidades Autónomas con mayor trayectoria en este campo. A saber: Cataluña, Valencia y Galicia.

Completará el recorrido territorial la experiencia de la consideración del paisaje en la Comunidad de Cantabria, y un ejemplo de gran especificidad por su carácter insular: La Comunidad Autónoma de las Islas Canarias. Finalmente cerrará la jornada una ponencia que versará sobre el paisaje y la sostenibilidad, y de forma muy especial sobre los Retos ante el Cambio Global mundial.

Los ponentes que participarán mañana serán los siguientes: Bittor Oroz, consejero de Agricultura, Pesca y Política Alimentaria del Gobierno Vasco; Ignacio de la Puerta, director de Planificación Territorial, Urbanismo y Regeneración Urbana del Gobierno Vasco; Itxaro Latasa, representante de la UPV/EHU; Jesús María Erquicia, arquitecto y responsable del Servicio de Ordenación del Territorio y Planeamiento del Gobierno Vasco; Victoria Azpiroz, arquitecta del servicio de Ordenación del Territorio y Planeamiento del Gobierno Vasco; Izaskun Txintxurreta, técnico municipal de Medio Ambiente del Ayuntamiento de Astigarraga; Raoul Servert, vicepresidente de Fundicot y redactor del Plan de Acción del Paisaje; Peio Lozano, representante de la UPV/EHU y redactor del Plan de Acción del Paisaje.; Rafael Mata, presidente de Europarc-España; Pere Sala i Mart, director del Observatori del Paisatge de Catalunya; Joaquín Farinós, director de la Cátedra 'Cultura Territorial Valenciana'; Manuel Borobio, de la Universidad de Santiago de Compostela; Jesús Romero, consejero de Política Territorial del Gobierno de Canarias; Juan Manuel Palerm, catedrático de la Universidad de las Palmas de Gran Canaria y director del Observatorio del Paisaje de Canarias; José Manuel Lombera, director General de Ordenación del Territorio y Evaluación Ambiental Urbanística del Gobierno de Cantabria; Antonio Serrano, presidente de Fundicot y catedrático de la Universidad Politécnica de Madrid.






## noticias de Gipuzkoa

Domingo, 28 de enero de 2018

introducir texto a buscar

INICIO | OPINIÓN | SOCIEDAD | POLÍTICA | ECONOMÍA | BERTAN | LA REAL | DEPORTES | OCIO Y CULTURA

hemeroteca 

Donostia | Bidasoa-Txingudi | Oarsoalde | **Buruntzakdea** | Tolosaldea | Goleiri | Urola Garaia | Urola Erdia | Urola Kosta  
Debagoiena | Debarrena

imprimir  tamaño 

Inicio > Bertan > Buruntzakdea



### Astigarraga acoge hoy la primera Jornada de Paisaje y Territorio

En el palacio Murguía se darán cita desde las 10.00 horas 72 profesionales, planificadores y estudiantes

Viernes, 26 de Enero de 2018 - Actualizado a las 06:03h

votos | [comenta!](#)



Me gusta 0

[Compartir](#)

**ASTIGARRAGA-** Hoy, entre las 10.00 y las 20.00 horas, se celebrará la primera *Jornada de Paisaje y Territorio*. *Hacia una reflexión a través de la planificación* en el palacio de Murguía (edificio histórico que tiene su origen en la baja edad media, siglo XI) de Astigarraga.

La jornada ha suscitado una gran expectativa entre profesionales urbanistas, mediambientalistas; planificadores territoriales, de la administración y de la empresa; así como entre representantes políticos de la administración local, autonómica, y estatal; y entre colectivos de universitarios de diferente formación, dado el carácter interdisciplinar del tratamiento del paisaje.

El aforo inicial previsto para la jornada se estableció en 60 personas, y ha sido ampliado hasta 72, no pudiendo cubrir una gran demanda cercana a las 250 personas.

La jornada se articula en dos sesiones, matutina y vespertina, en la que se abordará el paisaje desde dos marcos territoriales diferenciados.

La jornada ha suscitado una gran expectativa entre profesionales urbanistas, mediambientalistas; planificadores territoriales, de la administración y de la empresa; así como entre representantes políticos de la administración local, autonómica, y estatal; y entre colectivos de universitarios de diferente formación, dado el carácter interdisciplinar del tratamiento del paisaje.

El aforo inicial previsto para la jornada se estableció en 60 personas, y ha sido ampliado hasta 72, no pudiendo cubrir una gran demanda cercana a las 250 personas.

La jornada se articula en dos sesiones, matutina y vespertina, en la que se abordará el paisaje desde dos marcos territoriales diferenciados.

En la sesión matinal se tratará sobre el paisaje en la Comunidad Autónoma del País Vasco. Así se abordará el paisaje en la Revisión de las Directrices de Ordenación del Territorio de la CAPV, las Directrices y Determinaciones del Paisaje del Área Funcional de Donostialdea-Bajo Bidasoa, y el Plan de Acción del Paisaje del corredor de Santiagomendi-Landarbaso (Astigarraga).

La sesión de tarde comenzará con una ponencia sobre la importancia de los Espacios Protegidos como elementos articuladores del paisaje natural y cultural. Posteriormente se pasará revista a las políticas y experiencias en materia de Paisaje en las Comunidades Autónomas con mayor trayectoria en este campo. A saber: Cataluña, Valencia y Galicia.



Completará el recorrido territorial la experiencia de la consideración del paisaje en la Comunidad de Cantabria, y un ejemplo de gran especificidad por su carácter insular: La Comunidad Autónoma de las Islas Canarias. - A.M.

votos | [comenta!](#)



Me gusta 0

[Compartir](#)

imprimir  tamaño 





**EL DIARIO VASCO**Gipuzkoa **Buruntzaldea** Andoain Hernani Lasarte-Oria

## Astigarraga se convirtió en referente de educación en el tema del paisaje



Las ponencias de la primera Jornada de Paisaje y Territorio tuvieron lugar dentro del palacio Murguía. / MARÍA

### Profesionales de diferentes ámbitos participaron en la I Jornada del Paisaje y Territorio, en la que hubo ponentes de alto nivel

MARÍA CORTÉS ASTIGARRAGA

Martes, 30 enero 2018, 08:23



Reunidos en el palacio de Murguía, más de medio centenar de profesionales de diversos ámbitos participaron hace unos días en la primera edición de la Jornada de Paisaje y Territorio organizada conjuntamente entre el Ayuntamiento, la asociación interprofesional de Ordenación del Territorio Fundicot y el grupo Lurralde On de la Universidad del País Vasco.

La primera en tomar la palabra fue Zorione Etxezarraga, alcaldesa del municipio, quien explicó como empezó el municipio a trabajar en este concepto de paisaje y territorio. «El paisaje supone una dimensión esencial del territorio y, por lo tanto, una pieza clave en su ordenación. Conscientes de este hecho, gracias a la adhesión del Gobierno Vasco al Convenio Europeo del Paisaje, se publicó un decreto sobre protección, gestión y ordenación del paisaje en la ordenación del territorio del País Vasco. Al amparo del mismo, se convocaron concursos para la concesión de subvenciones a los ayuntamientos para la elaboración de Planes de acción del paisaje. En la convocatoria 2015-2016 fue seleccionada la propuesta para la redacción del 'Plan de Acción del Paisaje del Corredor Santiagomendi-Landarbaso'. Y mediante éste, Astigarraga asumió la necesidad de plantear propuestas de intervención sobre el paisaje. Y en este marco, se pensó en desarrollar esta 'Jornada de Paisaje y Territorio'».

Además de Etxezarraga, la mesa inaugural la completaban José María Orbe, señor de Murguía, Itxaro Latasa, representante de Lurralde On de la UPV, Antonio Serrano, presidente de Fundicot, y Jesús María Erquicia, responsable del departamento de Medio Ambiente, Planificación Territorial y Vivienda del Gobierno Vasco.

En palabras de Orbe, «estoy muy contento de poder participar en la jornada de paisaje y territorio y hacerlo aquí, en el palacio Murguía. En nuestro caso, no sólo somos propietarios, sino que adquirimos un compromiso familiar y social para mantener el palacio. Falta mucha sensibilización en general sobre el entorno y el paisaje. Este palacio se veía como algo lejano al pueblo, por el concepto feudal y señorial de hace muchos años, de hecho, hace años sufrimos episodios de vandalismo... pero la evolución ha sido interesante. Se hizo un esfuerzo en sensibilizar y acercar el palacio al pueblo, que lo conocieran... Tenemos que seguir trabajando entre todos por legar un paisaje sostenibles», explicó José María Orbe.

En el caso de Latasa, ésta señaló que «habría que destacar lo esencial del paisaje desde cada disciplina de conocimiento. El paisaje no es la suma de elementos, va evolucionando, integra dichos elementos que generan mosaicos únicos e irrepetibles. No es la suma de elementos, sino una síntesis. Ninguna disciplina en solitario debería apropiarse del paisaje». En este sentido, la propia Latasa aseguraba que el «mejor ejemplo de que el paisaje es interdisciplinar es que entre los asistentes hay abogados, agrónomos, biólogos, geólogos, ambientólogos, políticos, periodistas...».

En los últimos años el paisaje es un tema importante desde diferentes puntos de vista como el científico, social, técnico... y se relaciona con la calidad de vida. «Dentro de la política del territorio, con políticas de acción, se van haciendo cada vez más cosas. No debemos ser sólo receptores pasivos: nosotros construimos nuestras imágenes del paisaje y las acciones o modos de vida tienen repercusión en él. Todos tenemos un grado de responsabilidad en el paisaje: cuando votamos a un grupo político determinado, que tiene una forma de hacer las cosas o unas propuestas concretas en muchos temas, o cuando consumimos productos fuera de temporada de alguna manera estamos participando en los paisajes de invernadero, la demanda de segundas viviendas... todo mueve la maquinaria económica y con ello también nuestro entorno. Deberíamos tener en cuenta que el paisaje es cosa de todos, como individuos y como sociedad, que somos receptores y actores, con derechos y obligaciones», explicó Latasa.



Recibe nuestras newsletters en tu email

**Apúntate**





# URUMEAKO Kronika

2018/02/01



HERNANI GOIZUETA ARANO EREÑOTZU ASTIGARRAGA Hemeroteka Multimedia



Bete egin zen Murgia Jauregiko aretoa, ostiraleko jardunaldian.

albisteak//PAISAIA ETA LURRALDEA - JARDUNALDIAK

## Murgia Jauregiko aretoa beteta, paisaiaren inguruan hausnartzeko

«Gure estrategia da, paisaia ulertzea gure herriaren osasunaren adierazle gisa», azaldu zuen Zorione Etxezarraga alkateak, ostiraleko jardunaldian.

### ASTIGARRAGA

2018/01/31 00:00 Asteazkena

Joan den ostiralean egin zuten aurreneko jardunaldia, paisaiari buruz hausnartzeko: Paisaia eta Lurraldea, hausnarketa bat plangintzaren eskutik. Toki askotatik etorritako dozena bat hizlarik hartu zuten parte bertan: arkitektoek, geografoek, ingeniariak, ingurumen zientzietan adituek... Eta haien esanak entzuteratzen zirenen lagun asko.

«Arrakasta handia izan du jardunaldiak, eta 60 lagunentzako tokia aurreikusi bagenuen ere, 72 lagunera zabaldu behar izan dugu», azaldu zuen Zorione Etxezarraga alkateak. Eta nabarmendu zuen: «gure estrategia da, paisaia ulertzea gure herriaren osasunaren adierazle gisa».

Itxaro Latasa geografoak, bere aldetik, nabarmendu zuen «gai inportantea» bilakatu dela paisaiarena, «ikusi delako bizi kalitatearen elementu garrantzitsua dela. Astigarraga toki aparta da, kulturalki eta paisaiaren aldetik. Balio, aniztasun eta edertasun handiko espazioa», nabarmendu zuen.

Azkenik, Antonio Serranok, Fundicot elkarte antolatzaileko lehendakariak, adierazi zuen paisaiarekiko kezka «boluntarioritza hutsa baino gehiago» eskatzen duela, «arauetan ere egon behar du».





## Trascendencia en redes sociales PÁGINAS WEB y FACEBOOK

Al igual que en el caso de la prensa escrita, la trascendencia de la jornada en diferentes páginas web y Facebook ha sido intensa desde el momento en que fue abierto el plazo de inscripción.

COLEGIO OFICIAL DE BIÓLOGOS DE EUSKADI. 21 de noviembre de 2017

Hemen zaude: Ikastaroak eta Jarduerak > 1ª Jornada PAISAJE Y TERRITORIO: Hacia una reflexión a través de la planificación

## IKASTAROAK ETA JARDUERAK

**26** urt 2018 **1ª JORNADA PAISAJE Y TERRITORIO: HACIA UNA REFLEXIÓN A TRAVÉS DE LA PLANIFICACIÓN**  
*Cursos externos*

[f](#) [g+](#) [in](#) [t](#)

### Helburua

**1ª Jornada PAISAJE Y TERRITORIO: Hacia una reflexión a través de la planificación**  
26 de enero, Palacio de Murgia (Astigarraga – Gipuzkoa)

La jornada es gratuita, expidiéndose un certificado de asistencia a todos los inscritos que asistan.  
El número de asistentes se reduce a 60.

[Consultar folleto informativo](#)

[Boletín de inscripción online](#)

### Kokapena



COLEGIO OFICIAL DE GEÓGRAFOS. 21 de noviembre de 2017

ÚLTIMAS NOTICIAS

LA LEYENDA DEL MAPA MUDO – SEPTIEMBRE 2017



geografos.org



EL COLEGIO

SERVICIOS

INICIATIVAS

AGENDA

VENTAJAS SOCIALES

VENTANILLA UNICA



## ENERO, 2018

26  
JAN

### 1ª JORNADA DE PAISAJE Y TERRITORIO

#### DETALLES DEL EVENTO

1ª Jornada de Paisaje y Territorio – Hacia una reflexión a través de la planificación

Paisaia eta Lurraldea 1. Jardunaldian" izena emateko dohainiko epea ireki da.

Abierto el plazo de inscripción gratuita en la "Primera Jornada Paisaje y territorio" Astigarraga 26-01-2018

[Ver detalles de la actividad](#)

#### HORA

All Day (VIERNES)

#### LOCALIZACIÓN

Palacio de Murguía



AÑADIR AL CALENDARIO

AÑADIR A GOOGLE CALENDAR



1. JARDUNALDIA  
Paisaia eta Lurraldea

1ª JORNADA de  
Paisaje y Territorio

"Hausnarketa bat plangintzaren eskutik"  
"Hacia una reflexión a través de la Planificación"



EMAITZEN TXOSTENA- INFORME DE RESULTADOS  
2018 Otsaila  
Febrero 2018

ASOCIACIÓN DE AMBIENTÓLOGOS IZE EUSKADI. 21 de noviembre de 2017



Asociación de Ambientólogos  
IZE - Euskadi

Inicio Quiénes somos Servicios Formación Actividades y noticias Quiero asociarme

**Servicios de IZE Euskadi**

La Asociación de Ambientólogos de Euskadi (IZE - Euskadi) defiende los derechos de los ambientólogos y los estudiantes de Ciencias Ambientales en Euskadi (País Vasco), promoviendo el ...

[Leer más](#)

## Ciencias Ambientales Euskadi



# IZE-Euskadi apoya la Jornada de Paisaje y Territorio. Hacia una reflexión a través de la Planificación



### CONTACTAR



TELÉFONO 622 61 69 91

#### Email:

ize.gestion@cienciasambientales.es

gestion@cecoaa.com

#### Formularios:

[Quiero Asociarme](#)

[Enviar oferta de empleo](#)

[Haz tu denuncia](#)

#### Dirección postal:

Apartado 308





FUNDICOT. 21 de noviembre de 2017



ASOCIACIÓN DE GEÓGRAFOS ESPAÑOLES. 21 de noviembre de 2017



Asociación de Geógrafos Españoles

[La AGE](#) [Grupos de trabajo](#) [Relaciones Internacionales](#) [Investigación](#) [Publicaciones](#) [Docencia](#) [A fondo](#) [Convocatorias](#) [Enlaces](#)

## 1ª Jornada de Paisaje y Territorio

### OTROS EVENTOS CIENTÍFICOS

#### 1ª Jornada de Paisaje y Territorio

🕒 26 enero, 2018

La **1ª Jornada Paisaje y Territorio: Hacia una reflexión a través de la planificación**, tendrá lugar el día 26 de enero de 2018 en el Palacio de Murguía (Astigarraga, Gipuzkoa)



[Programa 1ª JORNADA PAISAJE Y TERRITORIO](#)

[Programa 1ª JARDUNALDIA PAISAIA ETA LURRALDEA](#)

[Web fundicot](#)





Observatori del Paisatge

[català](#) | 
 [español](#) | 
 [english](#) | 
 [français](#)

WEBS DE L'OBSERVATORI

L'OBSERVATORI | 
 ACTIVITAT | 
 CENTRE DE DOCUMENTACIÓ | 
 PUBLICACIONS | 
 ACTUALITAT | 
 RECURSOS EXTERNS

Inici > Actualitat > Agenda

Agenda ▶

Novetats de l'Observatori ▶

El paisatge a la premsa ▶

### ACTUALITAT

#### agenda del dia 26/01/18

---

**1a jornada 'Paisaje y Territorio'**

26/01/2018 | Jornada  
 Lloc: Palacio de Murguía. Astigarraga  
 Organitzat per: Fundicat, Universidad País Vasco, Astigarragako Udala  
 Consulteu el web | [Obrir fitxer \(3887 Kb\)](#)

---

**Cartografías de lo desconocido. Mapas en la BNE**

03/11/2017 - 28/01/2018 | Exposició  
 Lloc: Sala Recoletos. Biblioteca Nacional de España. P<sup>2</sup> de Recoletos 20-22. Madrid  
 Organitzat per: Biblioteca Nacional de España  
 Consulteu el web

---

**Del mar a la montaña**

18/12/2017 - 31/01/2018 | Exposició  
 Lloc: Hall de la Facultat de Geografia i Història. Universitat de València  
 Organitzat per: Universitat de València  
 Obrir fitxer (268 Kb)

---

**La cambra fluïda**

18/11/2017 - 04/02/2018 | Exposició  
 Lloc: Fundació Palau. C. Riera, 54. Caldes d'Estrac  
 Organitzat per: Fundació Carulla i Departament de Cultura  
 Consulteu el web

<< GENER 2018 >>

DL	DM	DC	DJ	DV	DS	DG
1	2	3	4	5	6	7
8	9	10	11	12	13	14
15	16	17	18	19	20	21
22	23	24	25	26	27	28
29	30	31				

[Mostrar agenda vigent]

Tem àtica vigent:  
 ▼

Mostrar

---

Nota: el calendari no mostra exposicions, sortides o festivals. Podeu triar aquest tipus d'activitats al menú desplegable.

Tuït
 G+

M'agrada 0



INICIO CONTACTO MAPA WEB DOCUMENTO LEGAL Zona Privada

MEDIO RURAL **22** **innovamos** **Red Española de Desarrollo Rural** Información corporativa Políticas rurales **Actualidad** Redes y Grupos Proyectos

Está usted en: Actualidad > Eventos Me gusta 0 Twitter COMPARTIR

## Eventos

**1ª Jornada de Paisaje y Territorio: Hacia una reflexión a través de la planificación**

- Categoría:** Jornadas
- Organizador:** Fundicot / Ayuntamiento de Astigarraga / Grupo LURRALDEON Univ. País Vasco UPV/EHU
- Lugar:** Astigarraga (Gipuzkoa)  
Comienza el 26/01/2018

La "Primera Jornada Paisaje y territorio" se celebrará el próximo 26 de enero en el Palacio de Murguía de Astigarraga (Gipuzkoa).

Si te interesa el paisaje y la Ordenación del Territorio estás invitado. Descárgate el programa y accede al resto de información en este enlace: <http://www.age-geografía.es/site/?p=4748>

**EVENTOS DESTACADOS**

Enero 2018						
L	M	M	J	V	S	D
1	2	3	4	5	6	7
8	9	10	11	12	13	14
15	16	17	18	19	20	21
22	23	24	25	26	27	28
29	30	31				

**Buscador**

Texto:

Categoría:

Desde:

Hasta:



FUNDICOT. 28 de noviembre de 2017



FUNDICOT  
Asociación  
Interprofesional de  
Ordenación del  
Territorio  
@Fundicot

Inicio

Información

Eventos

Fotos

Videos

Comunidad

Grupos

Opiniones

Publicaciones

Promocionar

Administrar promociones

Te gusta Siguiendo Compartir



FUNDICOT Asociación Interprofesional de Ordenación del Territorio

Publicado por Raoul Servert (?) · 28 de noviembre de 2017

ABIERTO EL PLAZO DE INSCRIPCIÓN GRATUITA en las "Primera Jornada de Paisaje y Territorio" que se celebrarán en Astigarraga (GIPUZKOA) el 26.01.2018 (Plazas limitadas).

Si te interesa el paisaje y la Ordenación del Territorio estás invitado.

Descárgate el programa y accede al ENLACE del boletín de inscripción en:  
[http://docs.wixstatic.com/.../569469\\_374f826383dd439bae963883...](http://docs.wixstatic.com/.../569469_374f826383dd439bae963883...)



docs.wixstatic.com

DOCS.WIXSTATIC.COM

Se ha llegado a 801 personas personas

Promocionar publicación

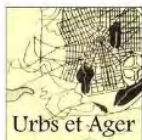
Me gusta

Comentar

Compartir

Asociación GeoInnova, Luis Quesada Muelas y José Antonio Fuentes Martín





## Urbs et Ager

Sólo hemos visto un gran urbanista: el tiempo  
Nicolás Gómez Dávila

[Curso online](#) [Talleres](#) [Lugares](#) [Espacios Rurales](#) [Metodología](#) [Urban Africa](#) [Aula virtual](#) [Quienes somos](#)

### Jornada Paisaje y Territorio en Astigarraga

**1. JARDUNALDIA**  
Paisaia eta Lurraldea

**1ª JORNADA de**  
Paisaje y Territorio

"Hausnarketa bat plangintzaren eskutik"  
"Hacia una reflexión a través de la Planificación"

**Astigarraga**  
Palacio de Murguía

#### ARPI



#### Blogroll

- > Asociación ARPI (Cantabria)
- > Ciudad, Territorio, Paisaje
- > Ikusmira Ondarea
- > Maestría en Patrimonio Cultural y Territorio
- > Portal de INCUNIA

#### Categories

- > African city
- > Baja Densidad
- > Book review
- > Cursos





# comunidad **ism**

Registrarse | ¿Tienes cuenta?

Acceder

Agenda - 26 de Enero de 2018

## ENE 26 Jornada de Paisaje y Territorio. Hacia una reflexión de la planificación

El próximo 26 de Enero, en el Palacio de Murguía (Astigarraga- Guipúzcoa), tendrá lugar la 1ª Jornada de Paisaje y Territorio - Hacia una reflexión a través de la planificación, organizada por Fundicot, el Ayuntamiento de Astigarraga , y el grupo LURRALDEON de la Universidad del País Vasco UPV/EHU.

La jornada es gratuita, expidiéndose un certificado de asistencia a todos los inscritos que asistan.

El número de asistentes se reduce a 60.

Podéis ver el Programa de la Jornada [Aquí](#)



### ACTIVIDAD EN REDES

COMUNIDAD TWITTER FACEBOOK GOOGLE+

Tweets por @ISMedioambiente

ISM @ISMedioambiente

Mañana comienza una nueva edición de nuestro curso de herramientas de gestión sostenible del #agua en la empresa. Cálculo de Huella Hídrica. Huella de Agua.

[ismedioambiente.com/programas-formi...](http://ismedioambiente.com/programas-formi...)

Insertar Ver en Twitter

### Agenda Ambiental

ENE 17 FITUR es el punto de encuentro global para los profesionales del turismo y la feria líder para los mercados receptivos ...

### Herramientas

Material para profesionales del medio ambiente: Guías, manuales, ponencias y casos prácticos

ETIQUETAS: ORDENACION DEL TERRITORIO, PAISAJE, PAISAJISMO, TERRITOTIO

compártelo 0 compártelo 0 compártelo 0 compártelo 0 menéalo 0



FUNDICOT. 30 de noviembre de 2017

**FUNDICOT**  
Asociación Interprofesional de Ordenación del Territorio  
@Fundicot

**1ª Jornada de Paisaje y Territorio**  
Hacia una reflexión a través de la planificación  
26 de enero de 2018  
Palacio de Muruzo (Astigarraga)

**Primera Jornada de Paisaje y Territorio**  
ABIERTO EL PLAZO DE INSCRIPCIÓN GRATUITA en las "Primera Jornada de Paisaje y Territorio" que se celebrarán en Astigarraga (GIPUZKOA) el 2...  
TYSMAGAZINE.COM

Se ha llegado a 1813 personas personas **Promocionar publicación**

Me gusta Comentar Compartir

Gonzalo Gajardo, Alvarez Arosemena Yorleni y 17 personas más

Se ha compartido 3 veces

Escribe un comentario...





ASOCIACIÓN ESPAÑOLA DE PAISAJISTAS. 30 de noviembre de 2017

Acceso Socios Únete Protectores Colaboradores



asociación española de paisajistas

Home Sobre la AEP Paisajistas Paisajismo Educación Agenda Biblioteca Noticias

Home » Noticias » You are reading »

## 1ª Jornada de Paisaje y Territorio – Hacia una reflexión a través de la planificación

Almudena Fuentes 30 noviembre, 2017 Noticias No Comment



El próximo 26 de Enero, en el Palacio de Murguía (Astigarraga- Guipúzcoa), tendrá lugar la 1ª Jornada de Paisaje y Territorio – Hacia una reflexión a través de la planificación, organizada por Fundicot, el Ayuntamiento de Astigarraga , y el grupo LURRALDEON de la Universidad del País Vasco UPV/EHU.

Los interesados en el Paisaje y la Ordenación del Territorio están invitados a inscribirse de forma gratuita , en el siguiente Enlace . Plazas limitadas.

Podéis ver el Programa de la Jornada Aquí



Me gusta 0 Twitter G+ Guardar in WhatsApp + Compartir

Related Posts

SOCIOS  
Protectores

DIRECTORIO  
de Paisajistas

GALERIA  
de Proyectos


BLOG

Socios Patrocinadores de la AEP





GEO INNOVA. 30 de noviembre de 2017



14 Valencia, ES Jueves, noviembre 30, 2017 CURSOS DE SIG Y MEDIO AMBIENTE PRENSA WEB CORPORATIVA

SIG TECNOLOGÍA MEDIO AMBIENTE FORMACIÓN EVENTOS DE GEOINNOVA SUSCRÍBETE Q

Inicio CORPORATIVO Convocada la Primera Jornada de Paisaje y Territorio del Plan de Acción...

CORPORATIVO

## Convocada la Primera Jornada de Paisaje y Territorio del Plan de Acción del Paisaje del Corredor Santiagomendi-Landarbaso

Por Asociación Geoinnova

25 0

Compartir en Facebook Compartir en Twitter G+ P

El 21 de noviembre se convocó la Primera Jornada de Paisaje y Territorio que se va a desarrollar el día 26 de enero del 2018 en el Palacio de Murguía del municipio de Astigarraga (Gipuzkoa), en el marco del Plan de Acción del Paisaje del Corredor Santiagomendi-Landarbaso. Poco más de una semana después, las inscripciones a la misma habían superado dos tercios de las plazas previstas (según la organización), con lo que se vuelve a demostrar el interés y la necesidad de estas jornadas de reflexión para todos los implicados en el proceso de la Ordenación y Gestión del Territorio.







TYS MAGACINE. 30 de noviembre de 2017

ÚLTIMAS NOTICIAS

Euskadi cambiará su modelo de desarrollo hac

## Primera Jornada de Paisaje y Territorio

AGENDA 30/11/2017 - No hay comentarios

0 (0 votos)



**ABIERTO EL PLAZO DE INSCRIPCIÓN GRATUITA** en las "Primera Jornada de Paisaje y Territorio" que se celebrarán en Astigarraga (GIPUZKOA) el 26.01.2018 (Plazas limitadas). Si te interesa el paisaje y la Ordenación del Territorio estás invitado.

El lugar de celebración será en el el Palacio de Murguía, situa en la Kale Nagusia 15, en el municipio de Astigarraga (Guipuzkoa). La jornada está organizada por el ayuntamiento de Astigarraga, la Asociación interprofesional de Ordenación del Territorio Fundicot, y el grupo LURRALDE ON de la Universidad del País Vasco UPV/EHU.

Descárgate el programa y accede al ENLACE del boletín de inscripción en:

[http://docs.wixstatic.com/ugd/569469\\_374f826383dd439bae96388376d6ce52.pdf](http://docs.wixstatic.com/ugd/569469_374f826383dd439bae96388376d6ce52.pdf)

### NOTICIAS



30/11/2017

#### Euskadi cambiará su modelo de desarrollo hacia "un territorio vivo, que supere la división entre lo urbano y lo natural"

Euskadi reflexiona estos días sobre qué quiere ser y cómo va a crecer y desarrollarse en los próximos 20 años. Ya existe un documento a...

29/11/2017

#### Utilizan la energía solar para descontaminar aguas residuales

28/11/2017

#### El mar es nuestro gran aliado

### BUSCAR

Buscar



1,426  
Followers



4,670  
Likes



280  
Followers



RSS Feeds  
Subscribe

### SUSCRÍBETE A NUESTRO RSS

Recibe diariamente nuestras últimas publicaciones en tu correo electrónico.

Email\*

Enviar

### TWITTER

Tweets por @tysmagazine



FUNDICOT, 04 de diciembre de 2017



FUNDICOT  
Asociación  
Interprofesional de  
Ordenación del  
Territorio  
@Fundicot

Inicio

Información

Eventos

Fotos

Vídeos

Comunidad

Grupos

Opiniones

Publicaciones

Promocionar

Administrar promociones

Te gusta Siguiendo Compartir



FUNDICOT Asociación Interprofesional de Ordenación del Territorio

Publicado por Raoul Servert [?] · 4 de diciembre de 2017 ·

LA PRIMERA "JORNADA DE PAISAJE Y TERRITORIO" que se celebrará en Astigarraga (GIPUZKOA) el 26.01.2018 contará con la ORGANIZACIÓN del Ayuntamiento de Astigarraga, FUNDICOT y la Universidad del País Vasco UPVEHU. Si te interesa el paisaje y la Ordenación del Territorio estás invitado. (Plazas limitadas).

Descárgate el programa y accede al link del boletín de inscripción en:

[http://docs.wixstatic.com/.../569469\\_bbc0243ea02f4166a5eca479...](http://docs.wixstatic.com/.../569469_bbc0243ea02f4166a5eca479...)

1. JARDUNALDIA  
Paisaia eta Lurraldea

1ª JORNADA de  
Paisaje y Territorio

"Hausnarketa bat plangintzaren eskutik"  
"Hacia una reflexión a través de la Planificación"

ANTOLATZAILEAK - ORGANIZAN

Se ha llegado a 969 personas personas

Promocionar publicación





FUNDICOT. 04 de diciembre de 2017



FUNDICOT  
Asociación  
Interprofesional de  
Ordenación del  
Territorio  
@Fundicot

Inicio

Información

Eventos

Fotos

Videos

Comunidad

Grupos

Opiniones

Publicaciones

Promocionar

Administrar promociones

Te gusta Siguiendo Compartir

**Territorio**

Publicado por Raoul Servet [?] · 4 de diciembre de 2017 ·

LA PRIMERA "JORNADA DE PAISAJE Y TERRITORIO" que se celebrará en Astigarraga (GIPUZKOA) el 26.01.2018 contará con la COLABORACIÓN del del Departamento de Medio Ambiente, Planificación Territorial y Vivienda, y el Departamento de Desarrollo Económico e infraestructuras de Gobierno Vasco; HAZI; Universitat de València; EUROPARC (España); el Observatori de Paisatge de Catalunya; el Colegio Oficial de Biólogos de Euskadi; el Colegio Oficial de Geógrafos; el Colegio Oficial de A... Ver más

**1. JARDUNALDIA**  
Paisaia eta Lurraldea

**1ª JORNADA de**  
Paisaje y Territorio

"Hausnarketa bat plangintzaren eskutik"  
"Hacia una reflexión a través de la Planificación"

LAGUNTZAILEAK - COLABORAN

Logos of collaborating organizations: EUSKO JAURLARITZA GOBIERNO VASCO, EUSKO JAURLARITZA GOBIERNO VASCO, hazi, EUSKO JAURLARITZA GOBIERNO VASCO, UNIVERSITAT ID VALÈNCIA, EUROPARC ESPAÑA, Observatori del Paisatge, Euskalika Biologoen Elkargo Ofiziala, COAVN, AGE, Geo innova.





CULTURAL LANDSCAPE AND HERITAGE. 04 de diciembre de 2017

SCO Chair on Cultural Landscapes and Heritage

Cultural Landscapes and Heritage  
@UNESCOculturalLandscapeHeritage

Inicio

Publicaciones

Opiniones

Fotos

Información

Comunidad

Crear una página

Te gusta | Siguiendo | Compartir

Cultural Landscapes and Heritage ha compartido la publicación de FUNDICOT Asociación Interprofesional de Ordenación del Territorio.

8 min · €

## 1. JARDUNALDIA

### Paisaia eta Lurraldea

---

## 1ª JORNADA de

### Paisaje y Territorio

"Hausnarketa bat plangintzaren eskutik"  
"Hacia una reflexión a través de la Planificación"

LAGUNTZAILEAK - COLABORAN

FUNDICOT Asociación Interprofesional de Ordenación del Territorio  
Publicado por Raoul Sertvert (?) · 14 min · €

La Universidad de Las Palmas de Gran Canaria y UNISCAPE, participarán en el desarrollo de la "Primera Jornada de Paisaje y Territorio. Hacia una reflexión a través de la Planificación".

Ver más

Me gusta | Comentar | Compartir

Ver todas

Enviar mensaje

**Comunidad** Ver todo

- Invita a tus amigos a indicar que les gusta esta página
- A 1544 personas les gusta esto
- 1532 personas siguen esto
- a Elena Alonso Zapirain y 15 amigos más les gusta esto o han registrado una visita

---

**Información** Ver todo

Centro de Investigación Micaela Portilla - Justo Vélez de Elorriaga 1  
01006 Vitoria-Gasteiz, País Vasco, Spain

Enviar mensaje

www.catedraunesco.eu/en

Organización no gubernamental (ONG)

Horario: 9:00-19:00  
Cierra dentro de 50 minutos

---

**Personas a las que también les gusta**

- Hábitos culturales...**  
Negocio Local Me gusta
- Cátedra Conserva...**  
Educación Me gusta
- TYSmagazine**  
Revista Me gusta



FUNDICOT. 04 de diciembre de 2017

FUNDICOT  
Asociación  
Interprofesional de  
Ordenación del  
Territorio  
@Fundicot

- Inicio
- Información
- Eventos
- Fotos
- Videos
- Comunidad
- Grupos
- Opiniones

Te gusta | Siguiendo | Compartir

FUNDICOT Asociación Interprofesional de Ordenación del Territorio ha compartido un enlace.  
Publicado por Raoul Servert [?] · 4 de enero a las 21:21 ·

**Astigarraga**  
Palacio de Murguia  
2018ko urtarrilaren 26a  
26 de enero de 2018

**IZE-Euskadi apoya la Jornada de Paisaje y Territorio.  
Hacia una reflexión a través de la Planificación**  
Ambientólogos de Euskadi - Ciencias Ambientales - Asociación - Profesional  
IZEUSKADI.ORG

Se ha llegado a 513 personas personas [Promocionar publicación](#)

Me gusta | Comentar | Compartir

Javier Álvarez de Eulate, Jose Enrique Mejia Aguilar y 12 personas más





GEO INNOVA. 05 de diciembre de 2017

5/12/2017

Gmail - ¡¡¡Lo más leído esta semana en Territorio Geoinnova - SIG y Medio Ambiente!!!



Raoul Servert <raoul.servert@gmail.com>

¡¡¡Lo más leído esta semana en T erritorio Geoinnova - SIG y Medio Ambiente!!!

1 mensaje

Blog Territorio Geoinnova <info@geoinnova.org>

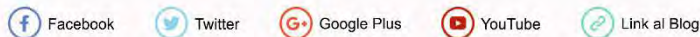
5 de diciembre de 2017, 9:05

Responder a: us8-2d51c4915b-ae1d837226@conversation01.mailchimpapp.com

Para: RAOUL <raoul.servert@gmail.com>

Newsletter de Territorio Geoinnova

[Si no ves correctamente este correo pincha aquí](#)



## RESUMEN SEMANAL TERRITORIO GEOINNOVA

### [Convocada la Primera Jornada de Paisaje y Territorio del Plan de Acción del Paisaje del Corredor Santiagomendi-Landarbaso](#)


El 21 de noviembre se convocó la Primera Jornada de Paisaje y Territorio que se va a desarrollar el día 26 de enero del 2018 en el Palacio de Murguía del municipio de Astigarraga (Gipuzkoa), en el marco del Plan de Acción del Paisaje del Corredor Santiagomendi-Landarbaso. Poco más de una semana después, las inscripciones [...]

The post [Convocada la Primera Jornada de Paisaje y Territorio del Plan de Acción del Paisaje del Corredor Santiagomendi-Landarbaso](#) appeared first on [Territorio Geoinnova - SIG y Medio Ambiente](#).





FUNDICOT. 11 de diciembre de 2017



FUNDICOT  
Asociación  
Interprofesional de  
Ordenación del  
Territorio  
@Fundicot

- Inicio
- Información
- Eventos
- Fotos
- Videos
- Comunidad
- Grupos
- Opiniones
- Publicaciones

**Promocionar**

Administrar promociones

Te gusta Siguiendo Compartir

**FUNDICOT Asociación Interprofesional de Ordenación del Territorio** ha compartido tu publicación.

Publicado por Raoul Servert [?] · 11 de diciembre de 2017 ·

**Raoul Servert**

11 de diciembre de 2017 ·

CERRADO EL PLAZO DE INSCRIPCIÓN GRATUITA en las "Primera Jornada de Paisaje y Territorio" que se celebrará en Astigarraga (GIPUZKOA) el 26.01.2018. Ante la gran...  
Ver más

 Se ha llegado a **307 personas** personas**Promocionar publicación**





FUNDICOT. 15 de diciembre de 2017



FUNDICOT  
Asociación  
Interprofesional de  
Ordenación del  
Territorio  
@Fundicot

Inicio

Información

Eventos

Fotos

Videos

Comunidad

Grupos

Opiniones

Publicaciones

Promocionar

Administrar promociones

Te gusta Siguiendo Compartir



FUNDICOT Asociación Interprofesional de Ordenación del Territorio

Publicado por Raoul Servet [?] · 15 de diciembre de 2017 ·

La Universidad de Santiago de Compostela se incorpora como colaboradora de en el desarrollo de la "Primera Jornada de Paisaje y Territorio. Hacia una reflexión a través de la Planificación" que se desarrollará en el Palacio de Murguía (Astigarraga-Gipuzkoa) el 26 de enero de 2018. Bienvenidos

1. JARDUNALDIA  
Paisaia eta Lurraldea

1ª JORNADA de  
Paisaje y Territorio

"Hausnarketa bat plangintzaren eskutik"  
"Hacia una reflexión a través de la Planificación"

LAGUNTZAILEAK - COLABORAN



Se ha llegado a 484 personas personas

Promocionar publicación

Me gusta

Comentar

Compartir





FUNDICOT. 15 de diciembre de 2017



FUNDICOT  
Asociación  
Interprofesional de  
Ordenación del  
Territorio  
@Fundicot

Inicio

Información

Eventos

Fotos

Videos

Comunidad

Grupos

Opiniones

Publicaciones

Promocionar

Administrar promociones

Te gusta Siguiendo Compartir



FUNDICOT Asociación Interprofesional de Ordenación del Territorio

Publicado por Raoul Servert (?) · 15 de diciembre de 2017 ·

La Consejería de Universidades, Investigación y Medio Ambiente del Gobierno de Cantabria, se incorpora como colaboradora de en el desarrollo de la "Primera Jornada de Paisaje y Territorio. Hacia una reflexión a través de la Planificación" que se desarrollará en el Palacio de Murguía (Astigarraga-Gipuzkoa) el 26 de enero de 2018. Bienvenidos

1. JARDUNALDIA  
Paisaia eta Lurraldea

---

1ª JORNADA de  
Paisaje y Territorio

"Hausnarketa bat plangintzaren eskutik"  
"Hacia una reflexión a través de la Planificación"

LAGUNTZAILEAK - COLABORAN

GOBIERNO  
de  
CANTABRIA

CONSEJERÍA DE UNIVERSIDADES E INVESTIGACIÓN,  
MEDIO AMBIENTE Y POLÍTICA SOCIAL

Se ha llegado a 387 personas personas

Promocionar publicación





FUNDICOT. 15 de diciembre de 2017



FUNDICOT  
Asociación  
Interprofesional de  
Ordenación del  
Territorio  
@Fundicot

Inicio

Información

Eventos

Fotos

Videos

Comunidad

Grupos

Opiniones

Publicaciones

Promocionar

Administrar promociones

Te gusta Siguiendo Compartir



FUNDICOT Asociación Interprofesional de Ordenación del Territorio

Publicado por Raoul Servert [?] · 15 de diciembre de 2017 ·

La Consejería de Política Territorial, Sostenibilidad y Seguridad del Gobierno de Canarias, se incorpora como colaboradora de en el desarrollo de la "Primera Jornada de Paisaje y Territorio. Hacia una reflexión a través de la Planificación" que se desarrollará en el Palacio de Murguía (Astigarraga-Gipuzkoa) el 26 de enero de 2018. Bienvenidos

1. JARDUNALDIA  
Paisaia eta Lurraldea

1ª JORNADA de  
Paisaje y Territorio

"Hausnarketa bat plangintzaren eskutik"  
"Hacia una reflexión a través de la Planificación"

LAGUNTZAILEAK - COLABORAN



Gobierno de Canarias

Consejería de Política Territorial,  
Sostenibilidad y Seguridad

Viceconsejería de Política  
Territorial

Se ha llegado a 540 personas personas

Promocionar publicación



1. JARDUNALDIA  
Paisaia eta Lurraldea

1ª JORNADA de  
Paisaje y Territorio

"Hausnarketa bat plangintzaren eskutik"  
"Hacia una reflexión a través de la Planificación"



EMAITZEN TXOSTENA- INFORME DE RESULTADOS  
2018 Otsaila

Febrero 2018

COLEGIO OFICIAL DE ARQUITECTOS VASCO NAVARRO. 28 de diciembre de 2017



Información Colegial  
Elkargoko Informazioa

28/12/2017  
2017/12/28 **152**

1. JARDUNALDIA  
Paisaia eta Lurraldea

1ª JORNADA de  
Paisaje y Territorio

"Hausnarketa bat plangintzaren eskutik"  
"Hacia una reflexión a través de la Planificación"



Astigarraga  
Palacio de Murguía

26 de enero de 2018





FUNDICOT  
Asociación  
Interprofesional de  
Ordenación del  
Territorio  
@Fundicot

Inicio

Información

Eventos

Fotos

Videos

Comunidad

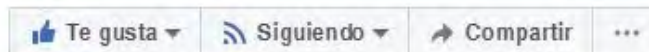
Grupos

Opiniones

Publicaciones

Promocionar

Administrar promociones



FUNDICOT Asociación Interprofesional de Ordenación del Territorio ha añadido 3 fotos nuevas.

Publicado por Raoul Servert [?] · 8 de enero a las 10:58 ·

Programa final de la I Jornada de Paisaje y Territorio. Astigarraga 26 de enero de 2018. [http://docs.wixstatic.com/.../569469\\_109988010ddb415583e35f76...](http://docs.wixstatic.com/.../569469_109988010ddb415583e35f76...)



Se ha llegado a 831 personas personas

Promocionar publicación

Me gusta

Comentar

Compartir

Rakel Varela Ona, Fulgen Sutil Llona y 6 personas más



FUNDICOT  
Asociación  
Interprofesional de  
Ordenación del  
Territorio  
@Fundicot

Inicio

Información

Eventos

Fotos

Videos

Comunidad

Grupos

Opiniones

Publicaciones

Promocionar

Administrar promociones

Te gusta Siguiendo Compartir



FUNDICOT Asociación Interprofesional de Ordenación del Territorio ha compartido un enlace.

Publicado por Raoul Servert (?) · 19 de enero a las 9:26



### Astigarraga acogerá por primera vez la 'Jornada de Paisaje y Territorio'

La localidad, pionera en el País Vasco, organiza el día 26, de 10.00 a 20.00 horas, unas ponencias con profesionales de alto nivel

DIARIOVASCO.COM

Se ha llegado a 788 personas personas

Promocionar publicación

Me gusta

Comentar


Compartir

Ne Emes, Agustín Martín y 22 personas más

Se ha compartido 1 vez



Escribe un comentario...







GOBIERNO VASCO FACEBOOK. 29 de enero de 2018

The screenshot shows the Facebook profile of 'Lurraldea' (@lurraldea). The profile picture is the EUSK logo. The cover photo features the coat of arms of the Basque Country and the text 'LURRALDEA'. The main content is a photo album titled '2018 ASTIGARRAGA' with 17 photos. The album description reads: 'jornada "Paisaje y Territorio" "Paisaia eta Lurraldea" jardunaldia'. The photos show various scenes from the event, including speakers at a podium, people at tables, and a large audience in a hall. A 'Me gusta · Comentar' button is visible under the first photo. The left sidebar contains navigation options: Inicio, Información, Fotos, Eventos, Publicaciones, and Comunidad, along with a 'Crear una página' button.



GOBIERNO VASCO TWITTER. 29 de enero de 2018





FUNDICOT. 29 de enero de 2018



FUNDICOT  
Asociación  
Interprofesional de  
Ordenación del  
Territorio  
@Fundicot

Inicio

Información

Eventos

Fotos

Videos

Comunidad

Grupos

Opiniones

Publicaciones

Promocionar

Administrar promociones

Te gusta Siguiendo Compartir



FUNDICOT Asociación Interprofesional de Ordenación del Territorio ha compartido el álbum de Lurraldea.

Publicado por Raoul Servert (?) · 19 horas ·



Lurraldea ha añadido 17 fotos nuevas del 26 de enero al álbum 2018  
ASTIGARRAGA — en Astigarraga.  
26 de enero ·

jornada "Paisaje y Territorio"  
"Paisaia eta Lurraldea" jardunaldia

Se ha llegado a 324 personas personas

Promocionar publicación



FUNDICOT  
Asociación  
Interprofesional de  
Ordenación del  
Territorio  
@Fundicot

Inicio

Información

Eventos

Fotos

Videos

Comunidad

Grupos

Opiniones

Publicaciones

Promocionar

Administrar promociones

Te gusta Siguiendo Compartir

### Publicaciones



FUNDICOT Asociación Interprofesional de Ordenación del Territorio

Publicado por Raoul Servert (?) · 10 min · €

Gran éxito de la I Jornada de Paisaje y Territorio celebrada en Astigarraga. La inscripción, cercana a 250 personas, desbordó todas las previsiones. Aún así 72 profesionales nos reunimos para debatir sobre el presente y futuro del paisaje.

Desde FUNDICOT, Lurralde On de la UPV/EHU y el Ayuntamiento de Astigarraga, organizadores de la Jornada queremos agradeceros vuestra presencia.

No queremos tampoco dejar de mencionar a todos los colaboradores de la misma: el Departamento de... Ver más



### Astigarraga se convirtió en referente de educación en el tema del paisaje

Profesionales de diferentes ámbitos participaron en la I Jornada del Paisaje y Territorio, en la que hubo ponentes de alto nivel

DIARIOVASCO.COM





#### GEOINNOVA. 31 de enero de 2018

53° Paisaia ES miércoles, enero 31, 2018 CURSOS DE SIG Y MEDIO AMBIENTE PRENSA WEB CORPORATIVA

Geo innova SIG TECNOLOGÍA MEDIO AMBIENTE FORMACIÓN EVENTOS DE GEOINNOVA SUSCRIBETE

### Una reflexión desde Astigarraga sobre las políticas de paisaje y territorio en España en el marco de la planificación sostenible

Breve resumen de la Primera Jornada de Paisaje y Territorio de Astigarraga en el marco del Plan de Acción del Paisaje del Corredor Santigomendi-Landabaso.

Por Loli Quesada Muelas



Como muchos ya sabiais, el pasado viernes 26 se celebró en Astigarraga una Jornada de Paisaje y Territorio, organizada por el Ayuntamiento de Astigarraga, la Asociación Interprofesional de Ordenación del Territorio (FUNDICOT) y el grupo de trabajo de Lurralde ON de la Univ. del País Vasco que contaba entre otros con la colaboración de Geoinnova.

La jornada de paisaje y territorio en Astigarraga se implementó con un programa muy completo y conferenciante superlativo. Este hecho no ha pasado inadvertido para profesionales, investigadores y responsables o técnicos de la administración de estas disciplinas, y en pocos días la organización ya había colgado el "sold out" de las entradas (con más de 250 solicitudes). Al final, la jornada resultó tan buena como se esperaba y se nos pasó la hora a todos en un santiamén. Trataré de señalar aquellas cuestiones más relevantes de la misma, siempre desde un prisma subjetivo y por supuesto, desde el posicionamiento más humilde.



Asistentes a la Jornada de Paisaje de Astigarraga.

SELECCIÓN SOCIAL DE GEOINNOVA

27,816 Fans ME GUSTA

588 Seguidores SIGUIR

6,738 Seguidores SIGUIR

2,471 seguidores SUSCRIBIRSE

SUSCRIBETE AL BOLETIN

ACTUALIDAD, PROMOCIONES, INFORMES Y BREVES GRATUITOS

INTRODUCE TU NOMBRE

INTRODUCE TU MAIL

¡QUERO SUSCRIBIRME!

#### Cuestiones más relevantes tratadas en Astigarraga

En general, la mañana fue dedicada expresamente a situar el contexto de la jornada en Astigarraga respecto a la normativa autonómica y su articulación en el Plan de Acción del Paisaje del Corredor Santigomendi-Landabaso, así como a plantear ciertos conceptos relevantes en materia de paisaje y de ordenación del territorio. Por la tarde en cambio, se plantearon las diferentes iniciativas autonómicas en materia de paisaje, contando con las de Cantabria, Comunidad Valenciana, Galicia, Canarias y Cataluña. No voy a entrar a explicarlas en detalle, sino más bien a dar pinceladas sobre lo que parecieron puntos en común entre los diferentes ponentes. Son las siguientes:

- Los 4 objetivos principales a desarrollar en las estrategias de paisaje y ordenación del territorio. Esto es básico, las estrategias y acciones se han de encaminar para cubrir diferentes necesidades en el territorio: "hay paisajes sublimes que se tienen que proteger, otros paisajes que es necesario ordenar y gestionar, y por último otros en los que hay que intervenir necesariamente para mejorar su degradación" (Jesús Mª Erquicia).
- Sobre la gestión del patrimonio a través del compromiso social. Si, han leído bien el anterior punto, he dicho 4 objetivos pero sólo he resaltado 3... y esto es porque el cuarto se suele dejar de lado, pero es uno de los más importantes: **concienciar**. Es indispensable para el éxito del programa de estrategias, que todos los actores del territorio tengan una cultura sensibilizada para forjar políticas más sostenibles y que para ello, la única manera de conseguir este objetivo, era apostando claramente por una educación ambiental transversal. Y es que si algo se comentó a lo largo de toda la jornada es la necesidad de aplicar estrategias de difusión, educación, concienciación y sensibilización ambiental, de forma transversal y continua. De esta forma lograremos pasar de receptores pasivos del paisaje a actores del mismo. Se postula de esta forma la ordenación en base a una participación pública real. "El paisaje es cosa de todos y empieza en la puerta de nuestra casa" (Itzaro Latasa).



- Sobre la multidisciplinariedad y la interdisciplinariedad de los equipos de trabajo.** A todos nos suena estos dos "palabras" que pareciendo lo mismo y estando relacionados, significan cosas diferentes. La multidisciplinariedad hace referencia a las diferentes perspectivas con las que se ha de afrontar las políticas, estrategias o estudios sobre el mismo, habida cuenta su complejidad y dimensionalidad. Es por ello que los equipos de trabajo han de contar con expertos en diferentes materias. La interdisciplinariedad habla sobre la habilidad de interacción de estos equipos, para integrar todos los elementos de forma sistemática, colaborando entre ellos y compartiendo una misma metodología de trabajo. Trasladando estos conceptos al estudio y valoración del paisaje, no se trata de afrontarlo sólo como una suma de elementos, sino más bien como la forma en la que se integran para formar espacios singulares en un momento dado.
- Sobre el uso de las Tecnologías de la Información Geográfica y de Comunicación.** El crecimiento exponencial en el uso de estas tecnologías está permitiendo la aproximación entre las diferentes disciplinas. En el caso concreto de los continuos avances en los Sistemas de Información Geográfica (los SIG), nos permiten mejorar los modelos de trabajo con nuevas herramientas, facilitando diagnósticos y mejorando la calidad de la información de base, así como su gestión a tiempo real. La cartografía generada ayuda a leer el paisaje (analizar), para poder interpretarlo (diagnosticar) y posteriormente escribir sobre él (articular estrategias, acciones y normativas acordadas).
- Sobre las políticas de género en la ordenación del territorio y el paisaje.** En varias ocasiones se comentó sobre la relevancia de integrar políticas de género. Y es que si nos basamos en que el paisaje es percibido por los sentidos, es lógico llegar a esta conclusión. Cada persona de forma singular y cada género en plural, percibe de forma diferente, por lo que es indispensable establecer unas políticas de género que permitan una mayor transversalidad en la participación femenina para todos los ámbitos de desarrollo. "No vemos lo que vemos, sino que vemos lo que somos" (de Fernando Pessoa, citado por Zorione Etxerraga).
- Definición de la Unidad de Paisaje como la base sobre la cual se ha de ordenar el territorio.** Comentaba Rafael Mata que hay que contar una historia a la hora de definir el paisaje (léase siempre de forma metafórica), y Pere Sala vino a decir (entre otras cosas) que la mejor forma de vertebrar esa historia es mediante la concreción unas unidades de paisaje (con características homogéneas...) desde las cuales se ordene todo el territorio. Ni más ni menos, que darle la vuelta a la tortilla sobre los planteamientos tradicionales de la ordenación del territorio. Parece ser que damos un salto cualitativo y ampliamos los conceptos respecto a la actual forma de ordenación desde la perspectiva paisajística con el sistema de espacios abiertos o Infraestructura Verde.



Aide Inguru

Pere Sala i Mari, director del @paisajeto no ha de «Territorio del Paisaje» una red que sale del territorio y funciona como espacio de intercambio, debate y trabajo colectivo #PaisajeAstigarraga #TerritoriPaisaje 18:52 - 29 ene. 2018 Donostia-San Sebastián, Spain

#### Opinión personal

Desde mi punto de vista, si queremos llevar a cabo una planificación sostenible, la fórmula mágica planteada por Pere, puede ser la forma óptima (o la única) de articular las diferentes perspectivas sectoriales en conferencia con estos criterios (sostenibles). Articular las diferentes patas de la sostenibilidad (económica, social y ambiental), se ha demostrado un campo plagado de minas debido a los múltiples intereses estratégicos de todos los actores del territorio.

La jornada fue muy interesante y se prestó a que el asistente se hiciera una rápida composición del estado del arte en materia de Ordenación del Territorio y Paisaje. Objetivo más que cumplido y mi más sincera enhorabuena para los organizadores.

Ahora bien, en el transcurso de la jornada en Astigarraga, Manuel Borobio (Univ. Santiago de Compostela), comentó de pasada que había tenido muchísima suerte cuando empezó a trabajar. Su equipo inicial estuvo compuesto por un jurídico, un geógrafo y un arquitecto. Sin desmerecer el talento de nadie, pienso que en general la normativa ambiental y en concreto la paisajística (mucho más novedosa y joven en términos normativos), adolece de ciertos principios básicos de seguridad jurídica. En muchas ocasiones los técnicos se enfrentan a articulados minados con multitud de conceptos ambiguos que dificulta el proceso interpretativo y con ello el de planificación, gestión y tramitación de estudios, planes y proyectos. Y es normal si entendemos la escasa concienciación o sensibilización ambiental que ha existido en muchas administraciones. Los técnicos juristas, nunca antes se habían tenido que enfrentar a conceptos como "infraestructura verde", "cuenca visual", "puntos de observación dinámicos", etc. Los prólogos de las normativas redactados con cierta intención se quedan en palabras huecas y el resultado normativo en ocasiones se traduce en papel mojado. Las consecuencias directas son tramitaciones interminables, malas praxis en su aplicación, interpretaciones poco objetivas... Pese a que poco a poco se va imponiendo (comprendiendo y asumiendo) esta visión más sostenible, falta mucho por hacer en este campo.

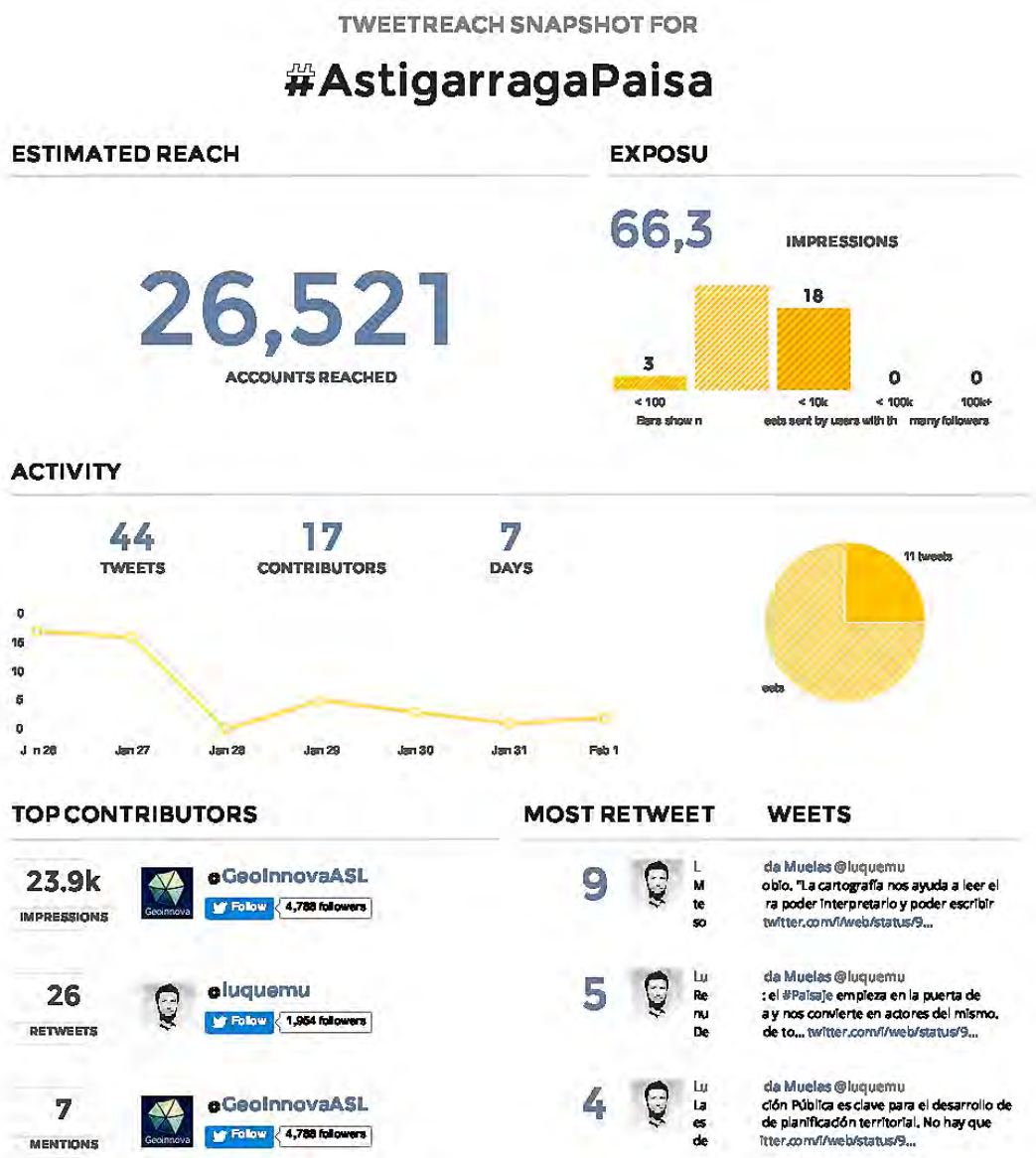
Por último reafirmar que este resumen no abarca todo lo que se habló y se trató allí ni por asomo. Sólo pretende recoger algunas de las ideas que más me gustaron y sobre las que pienso se ha de reflexionar si queremos encauzar nuestras políticas de paisaje y territorio en un marco tan completo y necesario a la vez, como es la planificación sostenible.

Compartir con #PaisajeAstigarraga #AstigarragaPaisaia.



## Trascendencia en redes sociales TWITTER

A diferencia del caso de la prensa escrita, páginas web y Facebook, en el caso de Twitter el seguimiento no ha sido demasiado reseñable. La inmediatez del sentido de las publicaciones en esta red social, y el condicionante de no haber conexión WIFI en el Palacio de Murguía, son factores que indudablemente han influido en el resultado. Por otra parte, se decidió habilitar dos hashtags #astigarragapaisaia y #paisajeastigarraga (euskera y castellano) lo que también ha fragmentado la canalización de comentarios. En las paginas siguientes se ofrecen los resultados en Twitter, según informe facilitado por GEOINNOVA (colaborador de la Jornada).







#### CONTRIBUTORS

	Tweets	RTs	Impressions
GeoinnovaASL	5	4	23.9k
luquemu	8	26	15.6k
ciudadS	1	0	7.2k
catpaisatge	1	3	4.8k
crisgarme	1	0	3.9k
GIS_and_Beers	1	0	3k
damarpab	3	0	2k
catpaisatge_es	1	0	1.6k
GeoCampus	1	0	998
loniceraster	7	0	994
RAOULSERVERT	5	0	735
aidaingurucom	3	0	696
cadolles	1	0	430
mikelsagar	3	0	369
InGeoMapping	1	0	66
jesbfer	1	0	47
iazapirain	1	0	9

#### TWEETS TIMELINE

- Feb 1, 2018 at 2:09pm UTC



David Martínez @damarpab  
RT @GeoinnovaASL: Una reflexión desde Astigarraga sobre las políticas de #paisaje y territorio en España en el marco de la planificación #s...



Geoinnova @GeoinnovaASL  
Una reflexión desde Astigarraga sobre las políticas de #paisaje y territorio en España en el marco de la planificac...  
[twitter.com/I/web/status/9...](#)
- Feb 1, 2018 at 12:00am UTC



GeoCampus @GeoCampus  
RT @luquemu: Manuel Borobio. "La cartografía nos ayuda a leer el territorio para poder interpretarlo y poder escribir sobre él". #PaisajeAs...
- Jan 31, 2018 at 12:00am UTC



Jesús Bernal @jesbfer  
RT @luquemu: Reflexiones: el #Paisaje empieza en la puerta de nuestra casa y nos convierte en actores del mismo. Dependerá de todos que nos...



Ciudad Sostenible @ciudadS  
RT @catpaisatge: Debat enriquidor sobre #paisatge i planificació del territori a Astigarraga. Notes de la 1a Jornada de Paisaje y Territori...



Luis Quesada Muelas @luquemu  
RT @luquemu: Reflexiones: el #Paisaje empieza en la puerta de nuestra casa y nos convierte en actores del mismo. Dependerá de todos que nos...
- Jan 30, 2018 at 12:00am UTC



Ines @iazapirain  
RT @luquemu: Seguimos con D. Rafael Mata en la Jornada de Paisaje y Territorio, sobre los elementos protegidos de los espacios naturales en...



Aida Inguru @aidaingurucom  
RT @catpaisatge: Debat enriquidor sobre #paisatge i planificació del territori a Astigarraga. Notes de la 1a Jornada de Paisaje y Territori...



cadolles [paisatge] @cadolles  
RT @catpaisatge: Debat enriquidor sobre #paisatge i planificació del territori a Astigarraga. Notes de la 1a Jornada de Paisaje y Territori...



Observatorio Paisaje @catpaisatge\_es  
Enriquecedor debate sobre #paisaje y planificación del territorio en Astigarraga. Notes sobre la 1a Jornada de Pais...  
[twitter.com/I/web/status/9...](#)



Observatori Paisatge @catpaisatge  
Debat enriquidor sobre #paisatge i planificació del territori a Astigarraga. Notes de la 1a Jornada de Paisaje y Te...  
[twitter.com/I/web/status/9...](#)
- Jan 28, 2018 at 12:00am UTC



InGeoMapping @InGeoMapping  
RT @luquemu: Manuel Borobio. "La cartografía nos ayuda a leer el territorio para poder interpretarlo y poder escribir sobre él". #PaisajeAs







TWEETREACH SNAPSHOT FOR

# PaisajeAstigarraga

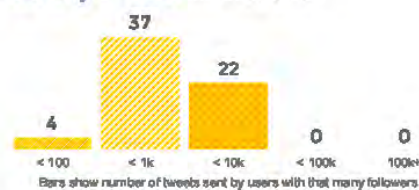
ESTIMATED REACH

26,370

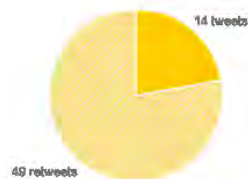
ACCOUNTS REACHED

EXPOSURE

85,110 IMPRESSIONS



ACTIVITY



TOP CONTRIBUTORS

33.5k IMPRESSIONS

@GeoinnovaASL  
Follow 4,788 followers

31 RETWEETS

@luquemu  
Follow 1,954 followers

7 MENTIONS

@GeoinnovaASL  
Follow 4,788 followers

MOST RETWEETED TWEETS

9 Luis Quesada Muelas @luquemu  
Manuel Borobio, "La cartografía nos ayuda a leer el territorio para poder interpretarlo y poder escribir sobre él"... twitter.com/vi/web/status/9...

5 Luis Quesada Muelas @luquemu  
Ximo Farinos ha remarcado el trabajo técnico realizado en #Valencia en materia de #Paisaje y la desconexión con la... twitter.com/vi/web/status/9...

5 Luis Quesada Muelas @luquemu  
Reflexiones; el #Paisaje empieza en la puerta de nuestra casa y nos convierte en actores del mismo. Dependerá de to... twitter.com/vi/web/status/9...



#### CONTRIBUTORS

	Tweets	RTs	Impressions
GeoinnovaASL	7	4	33.5k
luquemu	9	31	17.6k
catpaisatge	2	3	9.7k
ciudadS	1	0	7.2k
crisgarne	1	0	3.9k
GIS_and_Beers	1	0	3k
damarpab	3	0	2k
aidaingurucom	7	11	1.6k
lonkeraster	11	0	1.6k
catpaisatge_es	1	0	1.6k
RAOULSERVERT	9	0	1.3k
GeoCampus	1	0	998
mikelsagar	5	0	615
cadolles	1	0	430
ChesareSIG	1	0	92
InGeoMapping	1	0	66
jesbfer	1	0	47
lazapirain	1	0	9

#### TWEETS TIMELINE

Feb 1, 2018 at 2:09pm UTC



David Martínez @damarpab  
RT @GeoinnovaASL: Una reflexión desde Astigarraga sobre las políticas de #paisaje y territorio en España en el marco de la planificación #s...



Geoinnova @GeoinnovaASL  
Una reflexión desde Astigarraga sobre las políticas de #paisaje y territorio en España en el marco de la planificac...  
[twitter.com/i/web/status/9...](https://twitter.com/i/web/status/9...)

Feb 1, 2018 at 12:00am UTC



GeoCampus @GeoCampus  
RT @luquemu: Manuel Borobio, "La cartografía nos ayuda a leer el territorio para poder interpretarlo y poder escribir sobre él". #PaisajeAS...

Jan 31, 2018 at 12:00am UTC



Jesús Bernal @jesbfer  
RT @luquemu: Reflexiones: el #Paisaje empieza en la puerta de nuestra casa y nos convierte en actores del mismo. Dependerá de todos que nos...



Ciudad Sostenible @ciudadS  
RT @catpaisatge: Debat enriquidor sobre #palsatge i planificació del territori a Astigarraga. Notes de la 1a Jornada de Paisaje y Territori...



Luis Quesada Muelas @luquemu  
RT @luquemu: Reflexiones: el #Paisaje empieza en la puerta de nuestra casa y nos convierte en actores del mismo. Dependerá de todos que nos...

Jan 30, 2018 at 12:00am UTC



Ines @lazapirain  
RT @luquemu: Seguimos con D. Rafael Mata en la Jornada de Paisaje y Territorio, sobre los elementos protegidos de los espacios naturales en...



Aida Inguru @aidaingurucom  
RT @catpaisatge: Debat enriquidor sobre #palsatge i planificació del territori a Astigarraga. Notes de la 1a Jornada de Paisaje y Territori...



cadolles [paisatge] @cadolles  
RT @catpaisatge: Debat enriquidor sobre #palsatge i planificació del territori a Astigarraga. Notes de la 1a Jornada de Paisaje y Territori...



Observatorio Paisaje @catpaisatge\_es  
Enriquecedor debate sobre #paisaje y planificación del territorio en Astigarraga. Notas sobre la 1a Jornada de Pais...



Observatori Paisatge @catpaisatge  
Debat enriquidor sobre #palsatge i planificació del territori a Astigarraga. Notes de la 1a Jornada de Paisaje y Te...

Jan 28, 2018 at 12:00am UTC



InGeoMapping @InGeoMapping  
RT @luquemu: Manuel Borobio, "La cartografía nos ayuda a leer el territorio para poder interpretarlo y poder escribir sobre él". #PaisajeAS...





ElenaAlonsoZapirain @loniceraster  
RT @GeoInnovaASL: Comienza la Jornada de Paisaje y Territorio en #Astigarraga Mucha expectación!! #PaisajeAstigarraga #AstigarragaPaisaia h...



ElenaAlonsoZapirain @loniceraster  
RT @luquemuz: Llegando a la Jornada de Paisaje que organiza entre otros @fundicot con la colaboración de @GeoInnovaASL . #PaisajeAstigarraga...



ElenaAlonsoZapirain @loniceraster  
RT @luquemuz: Reflexiones: el #Paisaje empieza en la puerta de nuestra casa y nos convierte en actores del mismo. Dependerá de todos que nos...



ElenaAlonsoZapirain @loniceraster  
RT @luquemuz: Antonio Serrano, Presidente de @fundicot nos plantea que el paisaje y el territorio son procesos dinámicos y su planificación...



ElenaAlonsoZapirain @loniceraster  
RT @aidaingurucom: Peio Lozano nos habla del #DIAGNOSTICO PARTICIPATIVO del #PaisajeAstigarraga #Santigomendi donde se ha trabajado por eha...



ElenaAlonsoZapirain @loniceraster  
RT @luquemuz: Seguimos con D, Rafael Mata en la Jornada de Paisaje y Territorio, sobre los elementos protegidos de los espacios naturales en...



ElenaAlonsoZapirain @loniceraster  
RT @aidaingurucom: Pere Sala i Martí, director del @catpaisatge nos habla de «Territoris del Paisatge» una red que sale del territorio y fu...



ElenaAlonsoZapirain @loniceraster  
RT @aidaingurucom: Zorione Etxezarraga, alcaldesa de #Astigarraga habla del proyecto #PaisajeAstigarraga donde es el #PAISAJE es un indicador...



ElenaAlonsoZapirain @loniceraster  
RT @luquemuz: Ximo Farinos ha remarcado el trabajo técnico realizado en #Valencia en materia de #Paisaje y la desconexión con la realidad po...



ElenaAlonsoZapirain @loniceraster  
RT @luquemuz: La Participación Pública es clave para el desarrollo de estrategias de planificación territorial. No hay que desanimarse y tra...



ElenaAlonsoZapirain @loniceraster  
RT @luquemuz: Manuel Borobio, "La cartografía nos ayuda a leer el territorio para poder interpretar y poder escribir sobre él". #PaisajeAs...



mikel sagaminaga @mikelsagar  
RT @aidaingurucom: Zorione Etxezarraga, alcaldesa de #Astigarraga habla del proyecto #PaisajeAstigarraga donde es el #PAISAJE es un indicador...



mikel sagaminaga @mikelsagar  
RT @aidaingurucom: Peio Lozano nos habla del #DIAGNOSTICO PARTICIPATIVO del #PaisajeAstigarraga #Santigomendi donde se ha trabajado por eha...



mikel sagaminaga @mikelsagar  
RT @luquemuz: La Participación Pública es clave para el desarrollo



mikel sagaminaga @mikelsagar  
RT @luquemuz: Manuel Borobio, "La cartografía nos ayuda a leer el territorio para poder interpretar y poder escribir sobre él". #PaisajeAs...



mikel sagaminaga @mikelsagar  
RT @aidaingurucom: Pere Sala i Martí, director del @catpaisatge nos habla de «Territoris del Paisatge» una red que sale del territorio y fu...



RAOUL SERVET @RAOULSERVET  
RT @aidaingurucom: Peio Lozano nos habla del #DIAGNOSTICO PARTICIPATIVO del #PaisajeAstigarraga #Santigomendi donde se ha trabajado por eha...



RAOUL SERVET @RAOULSERVET  
RT @aidaingurucom: Zorione Etxezarraga, alcaldesa de #Astigarraga habla del proyecto #PaisajeAstigarraga donde es el #PAISAJE es un indicador...



RAOUL SERVET @RAOULSERVET  
RT @luquemuz: Antonio Serrano, Presidente de @fundicot nos plantea que el paisaje y el territorio son procesos dinámicos y su planificación...



RAOUL SERVET @RAOULSERVET  
RT @luquemuz: La Participación Pública es clave para el desarrollo de estrategias de planificación territorial. No hay que desanimarse y tra...



RAOUL SERVET @RAOULSERVET  
RT @luquemuz: Seguimos con D, Rafael Mata en la Jornada de Paisaje y Territorio, sobre los elementos protegidos de los espacios naturales en...



RAOUL SERVET @RAOULSERVET  
RT @luquemuz: Ximo Farinos ha remarcado el trabajo técnico realizado en #Valencia en materia de #Paisaje y la desconexión con la realidad po...



RAOUL SERVET @RAOULSERVET  
RT @luquemuz: Manuel Borobio, "La cartografía nos ayuda a leer el territorio para poder interpretar y poder escribir sobre él". #PaisajeAs...



RAOUL SERVET @RAOULSERVET  
RT @luquemuz: Reflexiones: el #Paisaje empieza en la puerta de nuestra casa y nos convierte en actores del mismo. Dependerá de todos que nos...



RAOUL SERVET @RAOULSERVET  
RT @aidaingurucom: Pere Sala i Martí, director del @catpaisatge nos habla de «Territoris del Paisatge» una red que sale del territorio y fu...



Aida Inguru @aidaingurucom  
RT @luquemuz: Manuel Borobio, "La cartografía nos ayuda a leer el territorio para poder interpretar y poder escribir sobre él". #PaisajeAs...

Jan 27, 2018 at 12:00am UTC



César @ChesareSKI  
RT @luquemuz: Ximo Farinos ha remarcado el trabajo técnico realizado en #Valencia en materia de #Paisaje y la desconexión con la realidad po...



crisgarme @crisgarme  
RT @luquemu: Manuel Borobio, "La cartografía nos ayuda a leer el territorio para poder interpretarlo y poder escribir sobre él". #PaisajeAs...



Luis Quesada Muelas @luquemu  
Antonio Serrano, Presidente de @fundicot nos plantea que el paisaje y el territorio son procesos dinámicos y su pla...  
twitter.com/i/web/status/9...



Geoinnova @GeoinnovaASL  
RT @aidaingurucom: Pere Sala I Martí, director del @catpaisatge nos habla de «Territoris del Paisatge» una red que sale del territorio y fu...



Geoinnova @GeoinnovaASL  
RT @luquemu: Manuel Borobio, "La cartografía nos ayuda a leer el territorio para poder interpretarlo y poder escribir sobre él". #PaisajeAs...



GIS and Beers @GIS\_and\_Beers  
RT @luquemu: Manuel Borobio, "La cartografía nos ayuda a leer el territorio para poder interpretarlo y poder escribir sobre él". #PaisajeAs...



Luis Quesada Muelas @luquemu  
Manuel Borobio, "La cartografía nos ayuda a leer el territorio para poder interpretarlo y poder escribir sobre él"....  
twitter.com/i/web/status/9...



Aida Inguru @aidaingurucom  
RT @luquemu: Ximo Farinos ha remarcado el trabajo técnico realizado en #Valencia en materia de #Paisaje y la desconexión con la realidad po...



Geoinnova @GeoinnovaASL  
RT @luquemu: Ximo Farinos ha remarcado el trabajo técnico realizado en #Valencia en materia de #Paisaje y la desconexión con la realidad po...



Luis Quesada Muelas @luquemu  
Ximo Farinos ha remarcado el trabajo técnico realizado en #Valencia en materia de #Paisaje y la desconexión con la...  
twitter.com/i/web/status/9...



Aida Inguru @aidaingurucom  
Pere Sala I Martí, director del @catpaisatge nos habla de «Territoris del Paisatge» una red que sale del territorio...  
twitter.com/i/web/status/9...



Luis Quesada Muelas @luquemu  
Seguimos con D. Rafael Mata en la Jornada de Paisaje y Territorio, sobre los elementos protegidos de los espacios n...  
twitter.com/i/web/status/9...



Aida Inguru @aidaingurucom  
RT @luquemu: La Participación Pública es clave para el desarrollo de estrategias de planificación territorial. No hay que desanimarse y tra...



Aida Inguru @aidaingurucom  
Peio Lozano nos habla del #DIAGNOSTICOPARTICIPATIVO del #PaisajeAstigarraga #Santilgomeñdi donde se ha trabajado po...  
twitter.com/i/web/status/9...



Luis Quesada Muelas @luquemu  
La Participación Pública es clave para el desarrollo de estrategias de planificación territorial. No hay que desani...



Observatori Paisatge @catpaisatge  
RT @aidaingurucom: Zorione Etxezarraga, alcaldesa de #Astigarraga habla del proyecto #PaisajeAstigarraga donde «el #PAISAJE es un indicador...



Aida Inguru @aidaingurucom  
Zorione Etxezarraga, alcaldesa de #Astigarraga habla del proyecto #PaisajeAstigarraga donde «el #PAISAJE es un indi...  
twitter.com/i/web/status/9...



Geoinnova @GeoinnovaASL  
RT @luquemu: Reflexiones: el #Paisaje empieza en la puerta de nuestra casa y nos convierte en actores del mismo. Dependerá de todos que nos...



Luis Quesada Muelas @luquemu  
Reflexiones: el #Paisaje empieza en la puerta de nuestra casa y nos convierte en actores del mismo. Dependerá de to...  
twitter.com/i/web/status/9...



David Martínez @damarpab  
RT @luquemu: Llegando a la Jornada de Paisaje que organiza entre otros @fundicot con la colaboración de @GeoinnovaASL . #PaisajeAstigarraga...



David Martínez @damarpab  
RT @GeoinnovaASL: Comienza la Jornada de Paisaje y Territorio en #Astigarraga Mucha expectación!! #PaisajeAstigarraga #AstigarragaPaisala h...



Luis Quesada Muelas @luquemu  
RT @GeoinnovaASL: Comienza la Jornada de Paisaje y Territorio en #Astigarraga Mucha expectación!! #PaisajeAstigarraga #AstigarragaPaisala h...



Geoinnova @GeoinnovaASL  
Comienza la Jornada de Paisaje y Territorio en #Astigarraga Mucha expectación!! #PaisajeAstigarraga... twitter.com/i/web/status/9...



Geoinnova @GeoinnovaASL  
RT @luquemu: Llegando a la Jornada de Paisaje que organiza entre otros @fundicot con la colaboración de @GeoinnovaASL . #PaisajeAstigarraga...



Luis Quesada Muelas @luquemu  
Llegando a la Jornada de Paisaje que organiza entre otros @fundicot con la colaboración de @GeoinnovaASL ....  
twitter.com/i/web/status/9...





## CONCLUSIONES

Como recoge el Convenio Europeo del paisaje "El Paisaje es un BIEN COLECTIVO y, por tanto, una preocupación de todos".

La reserva de paisajes debe asumir, como estrategia necesaria, la realización de un esfuerzo en la capacidad de liderazgo del territorio a través de un ambicioso programa de mejora de la dimensión social, natural y cultural.

Por otra parte, es imprescindible propiciar el acceso y conocimiento de la población a sus paisajes representativos, potenciando su multiutilidad, y permitiendo su transformación en experiencias piloto con fuerte carácter educativo y demostrativo.

La primera "Jornada de Paisaje y Territorio. Hacia una reflexión a través de la planificación", además de facilitar el acercamiento y debate entre profesionales y representantes de las administraciones locales y autonómicas, supone un acicate para continuar con la estrategia de trabajo que se ha impuesto este municipio.

Además, exige la traslación de las reflexiones, realizadas al amparo de la jornada, a la población local, verdadero protagonista de la gestión de los paisajes de Astigarraga.

En Astigarraga a 5 de febrero de 2018



fundicat  
Asociación Interprofesional de Ordenación del Territorio

Fdo.: Raoul Servert  
Vicepresidente de FUNDICOT  
Coordinador de la Jornada

# 1. JARDUNALDIA

Paisaia eta Lurraldea

## 1ª JORNADA de

Paisaje y Territorio