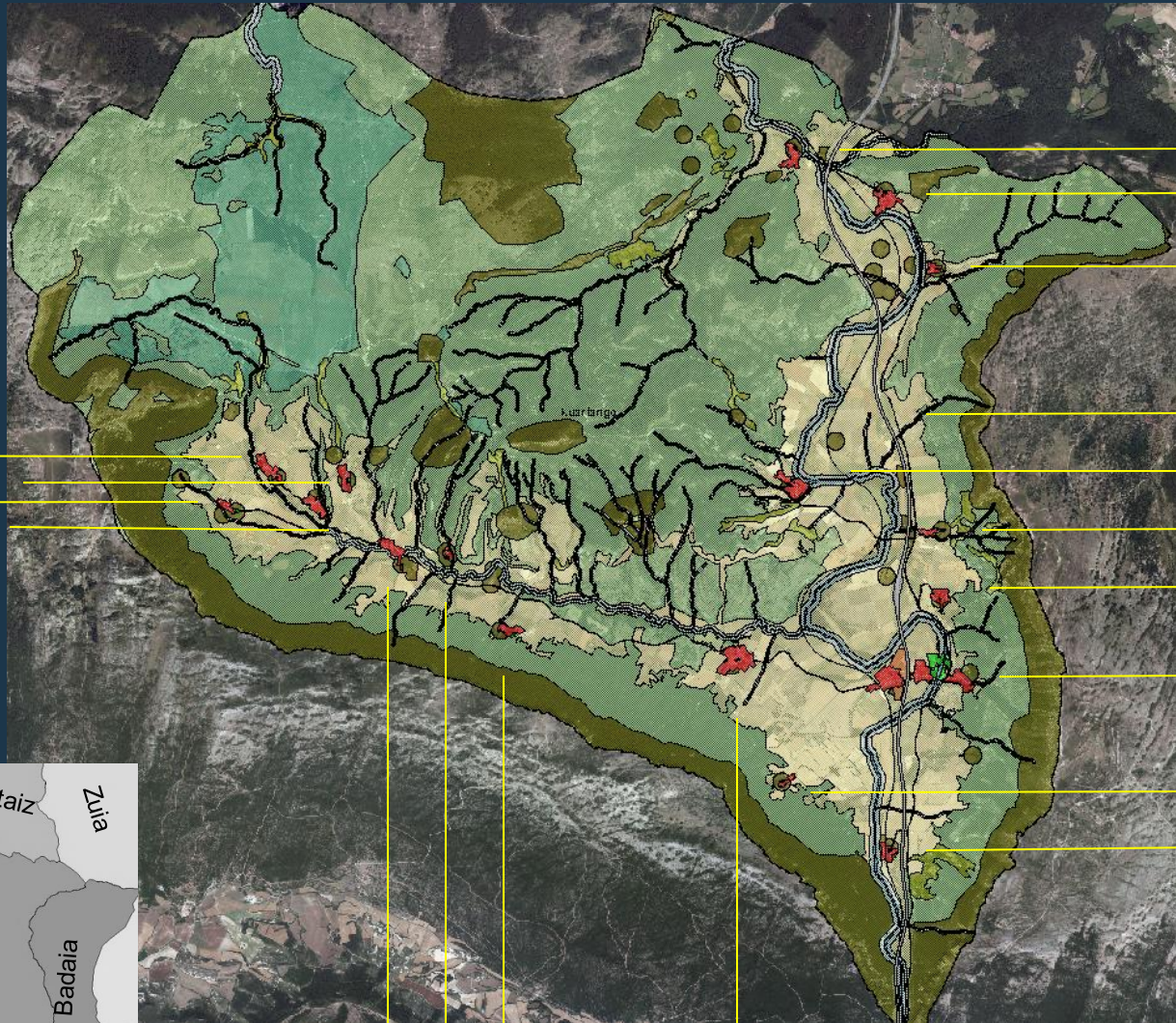


ESPEDIENTEA	1HI-019/17-P03
EXPEDIENTE	
TXOSTENA	Lurralde Plangintza, Hirigintza eta Hiri Berroneratze Zuzendaritza
PONENCIA	Dirección de Planificación Territorial, Urbanismo y Regeneración Urbana
GAIA	Kuartangoko Hiri-Antolamenduko Plan Orokorra
ASUNTO	Plan General de Ordenación Urbana de Kuartango
UDALA	Kuartango
LOCALIDAD	A.F. de Alava Central

Kuartangoko Hiri-Antolamenduko Plan Orokorra

Plan General de Ordenación Urbana de Kuartango



Luna
Arriano
Guillarte
Archua

Bustintzar
Anda
Catadiano
Tortura
Sendadiano
Etxabarri-Kuartango
Urbina-Eza
Zuhatsu-Kuartango
Uribarri-Kuartango
Aprikano

Santa Eulalia
Urbina de Basabe
Villamanca
Jokano

Kuartango



Kuartango Hiri-Antolamenduko Plan Orokorra

Plan General de Ordenación Urbana de Kuartango

*Lehen proposatzen zen
planeamendua*

Planeamiento propuesto
inicialmente

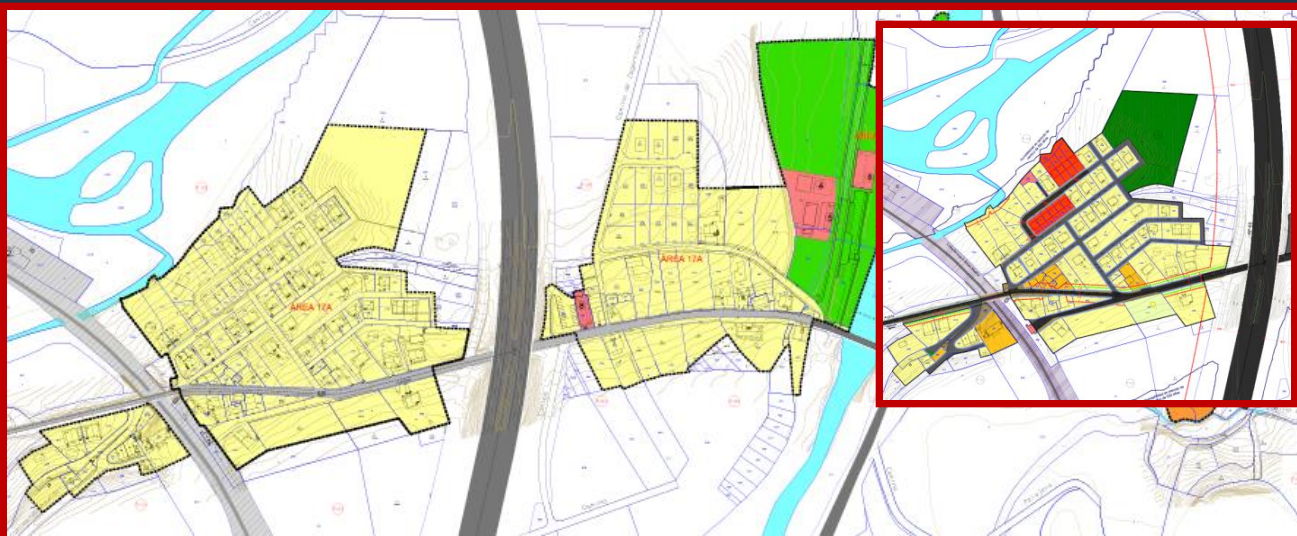
(2017)



*Orain proposatzen den
planeamendua*

Planeamiento propuesto
actualmente

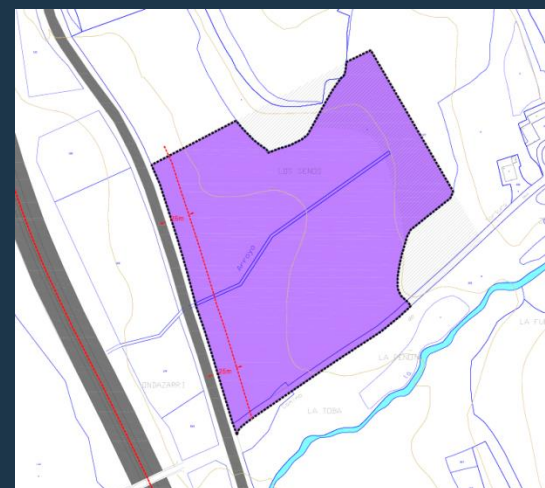
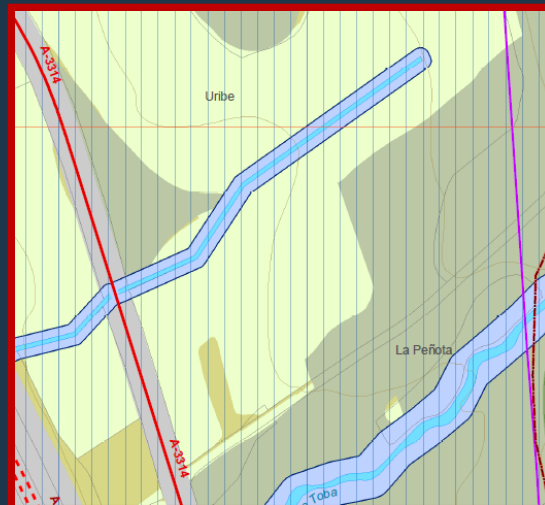
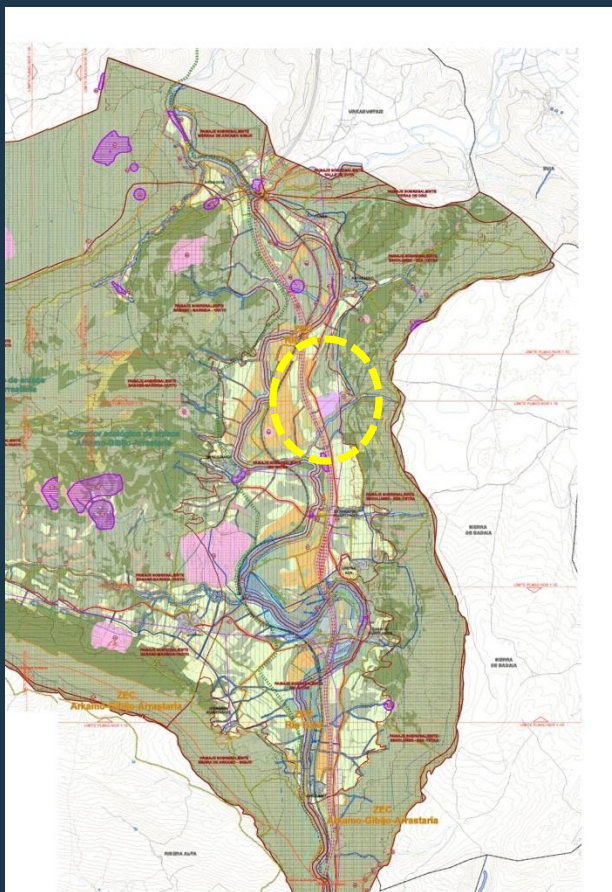
(2018)



Zuhatu-Kuartango gunea
Núcleo de Zuhatu-Kuartango

Kuartango Hiri-Antolamenduko Plan Orokorra

Plan General de Ordenación Urbana de Kuartango





Orain proposatzen den planeamendua
Planeamiento propuesto actualmente

(2018)

CALIFICACIÓN GLOBAL

E. Sistema General de Comunicaciones

-  Autopista AP-68
-  Red local de carreteras



J. Zonas rurales

-  J.1 Zona de Especial Protección por su valor natural

Zona monte

-  J.4 Forestal
-  J.5 Forestal - Monte ralo

Zona Agroganadera y de campiña

-  J.9 Paisaje rural de transición
-  J.10 Zona de Protección de aguas superficiales

Lehen proposatzen zen planeamendua
Planeamiento propuesto inicialmente

(2017)

Industrialdea
Zona industrial