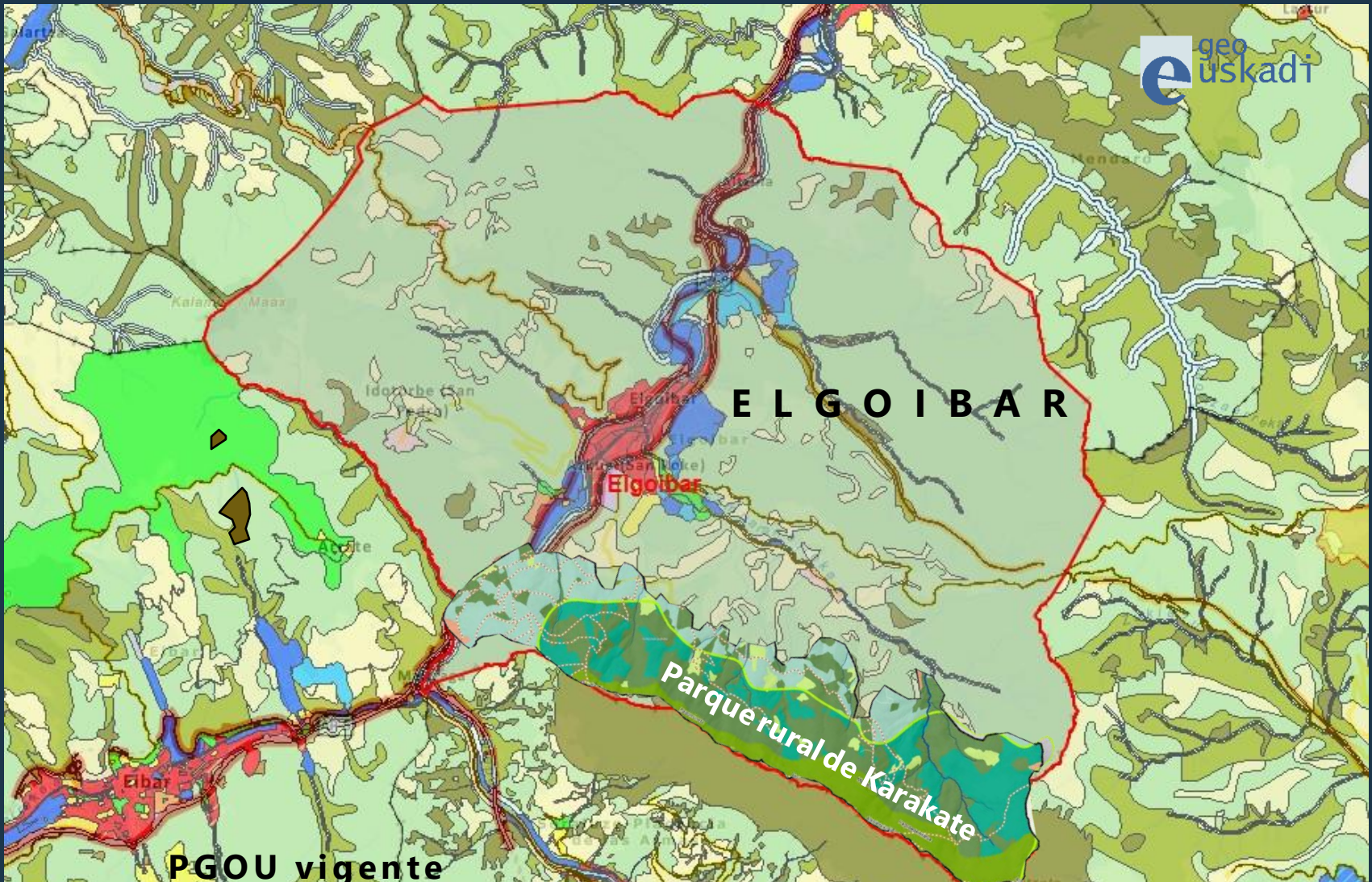


Espedientea / Expediente	3HI-040/22-P08
Txostena / Ponencia	Lurralde Plangintza eta Hiri Agendaren Zuzendaritza Dirección de Planificación Territorial y Agenda Urbana
Gaia / Asunto	Karakateko landa parkea babesteko eta antolatzeko Plan Berezia Plan Especial de protección y ordenación del parque rural de Karakate
Indarrean dagoen plangintza Planeamiento vigente	HAPO, 2012ko azaroaren 29an onartutakoa PGOU aprobado el 29 de noviembre de 2012
Udala / Municipio	Elgoibar (Gipuzkoa)
Eremu Funtzionala Área Funcional	Debabarrena (Bajo Deba)

Plan Bereziaren eremua
Ámbito del Plan Especial



UDAL PLAN



PGOU vigente

Clasificación: SNU –Parque rural de Karakate-

Calificación: Especial Protección (Área de interés naturalístico y Paisaje singular sobresaliente)

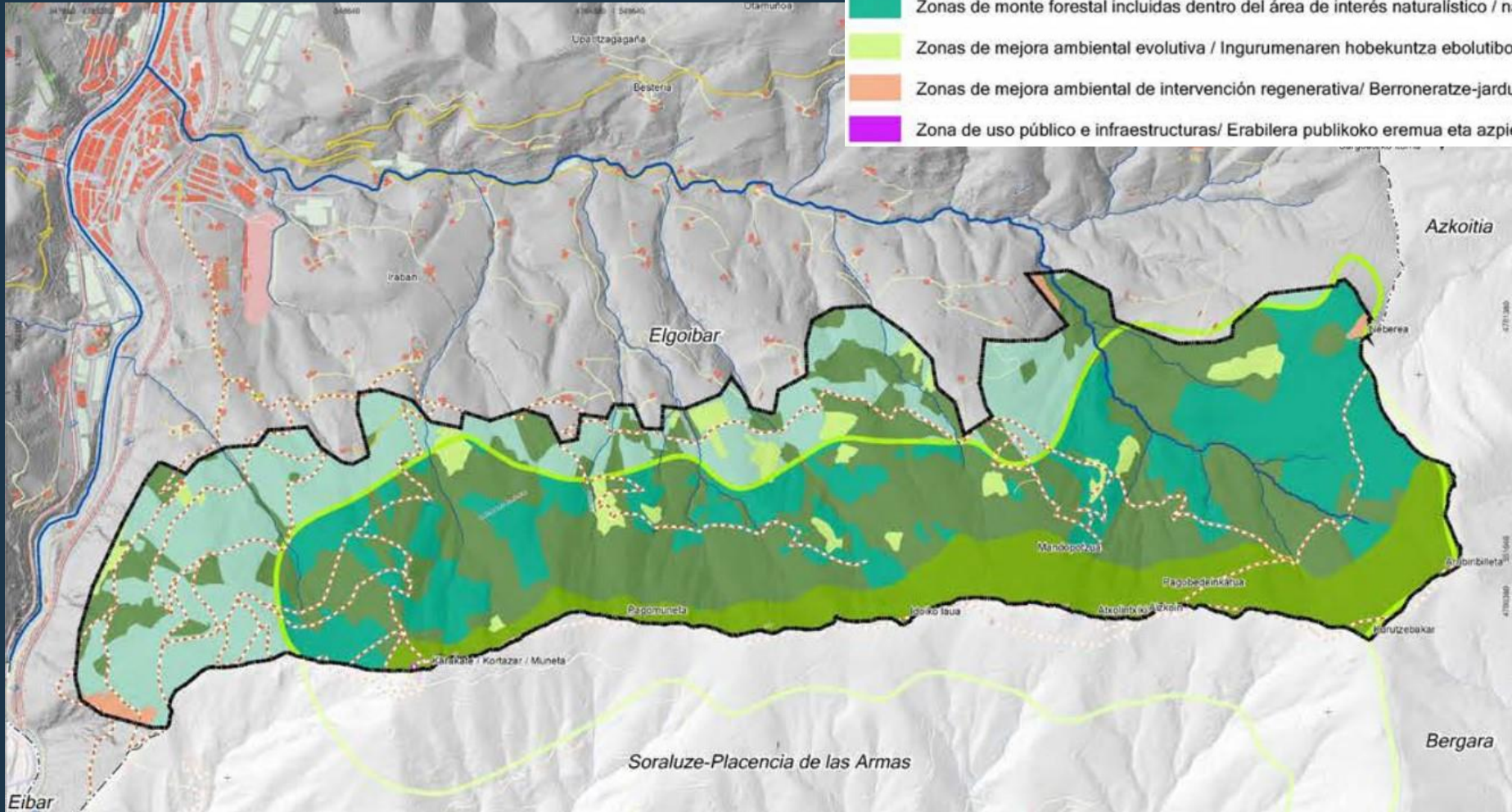
Ordenación pormenorizada remitida a Plan Especial



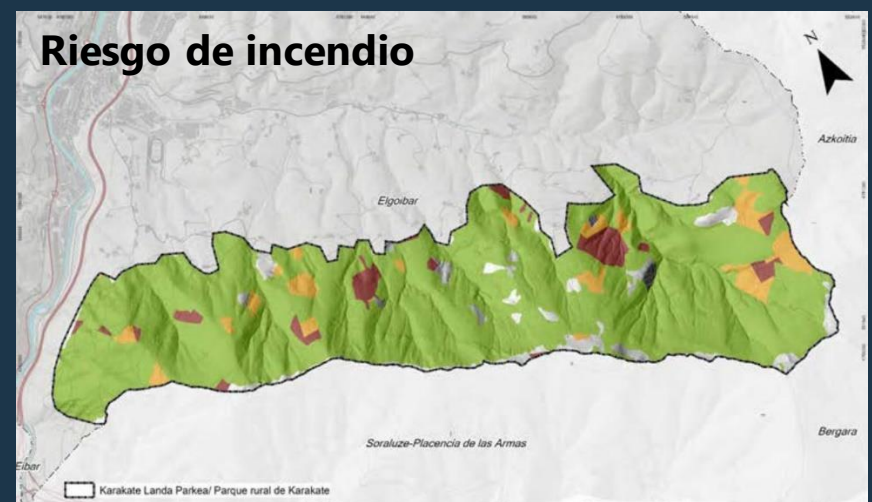
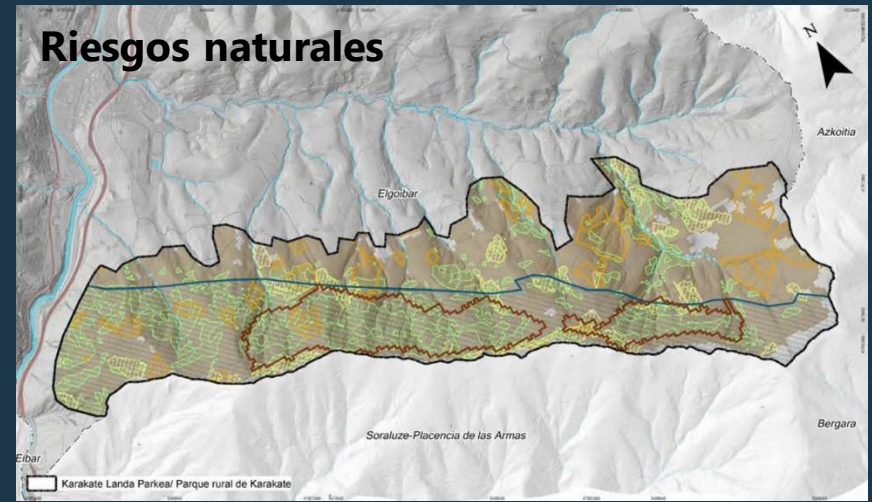
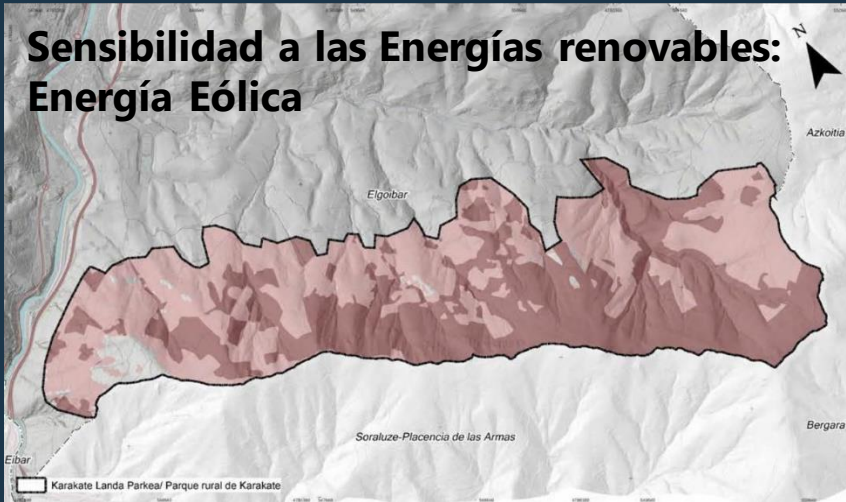
PLAN ESPECIAL de protección y ordenación del parque rural de KARAKATE

CATEGORÍAS de ORDENACIÓN

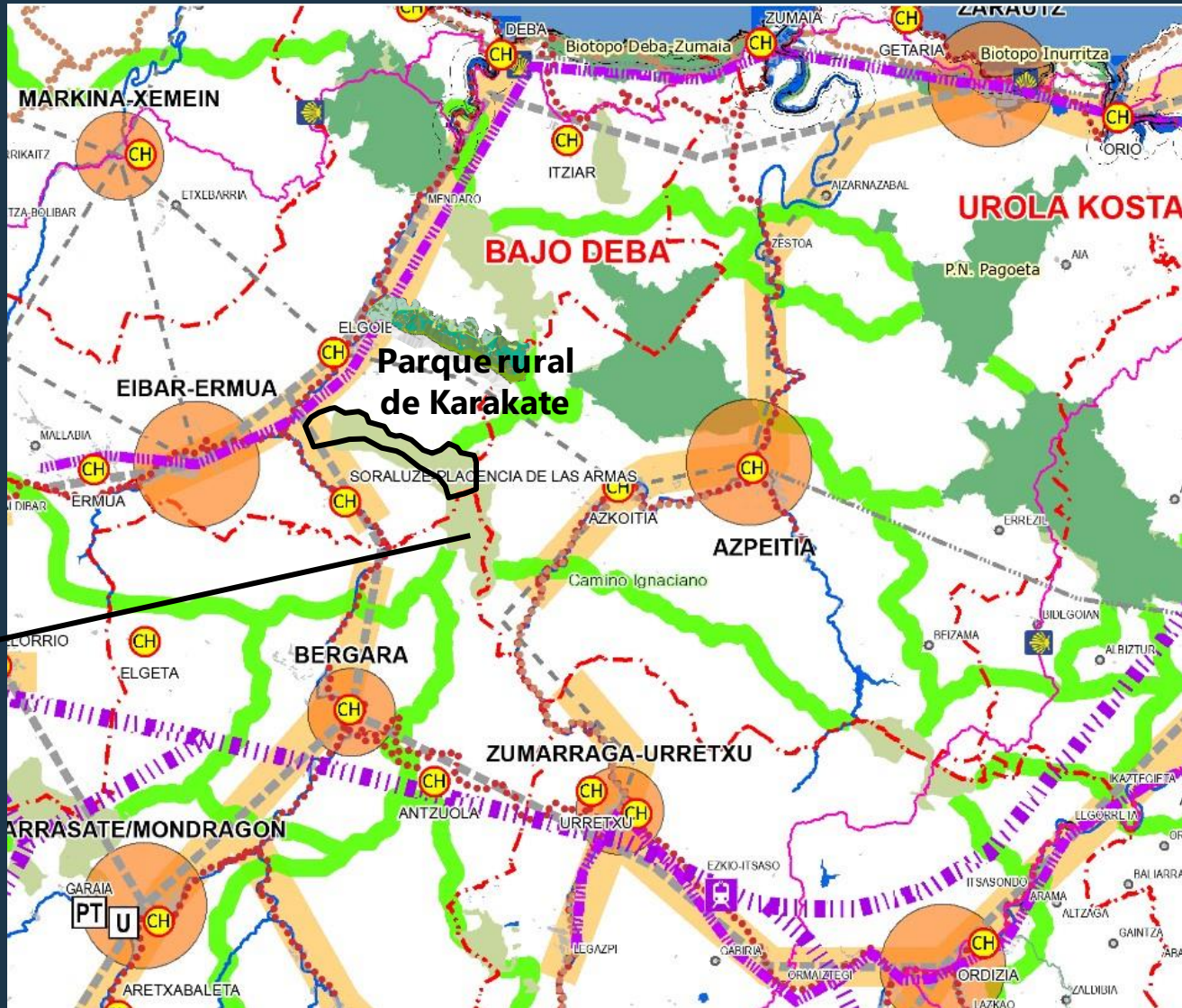
- Zonas de especial protección ecológica / Babes ekologiko bereziko eremuak
- Zonas de especial protección científico-cultural y paisajística / Babes zientifik
- Monte forestal protector / Baso-mendi babeslearen eremua
- Zonas de monte forestal incluidas dentro del área de interés naturalístico / na
- Zonas de mejora ambiental evolutiva / Ingurumenaren hobekuntza ebolutibor
- Zonas de mejora ambiental de intervención regenerativa/ Berroneratze-jardu
- Zona de uso público e infraestructuras/ Erabilera publikoko eremua eta azpie



PLAN ESPECIAL de protección y ordenación del parque rural de KARAKATE



DOT

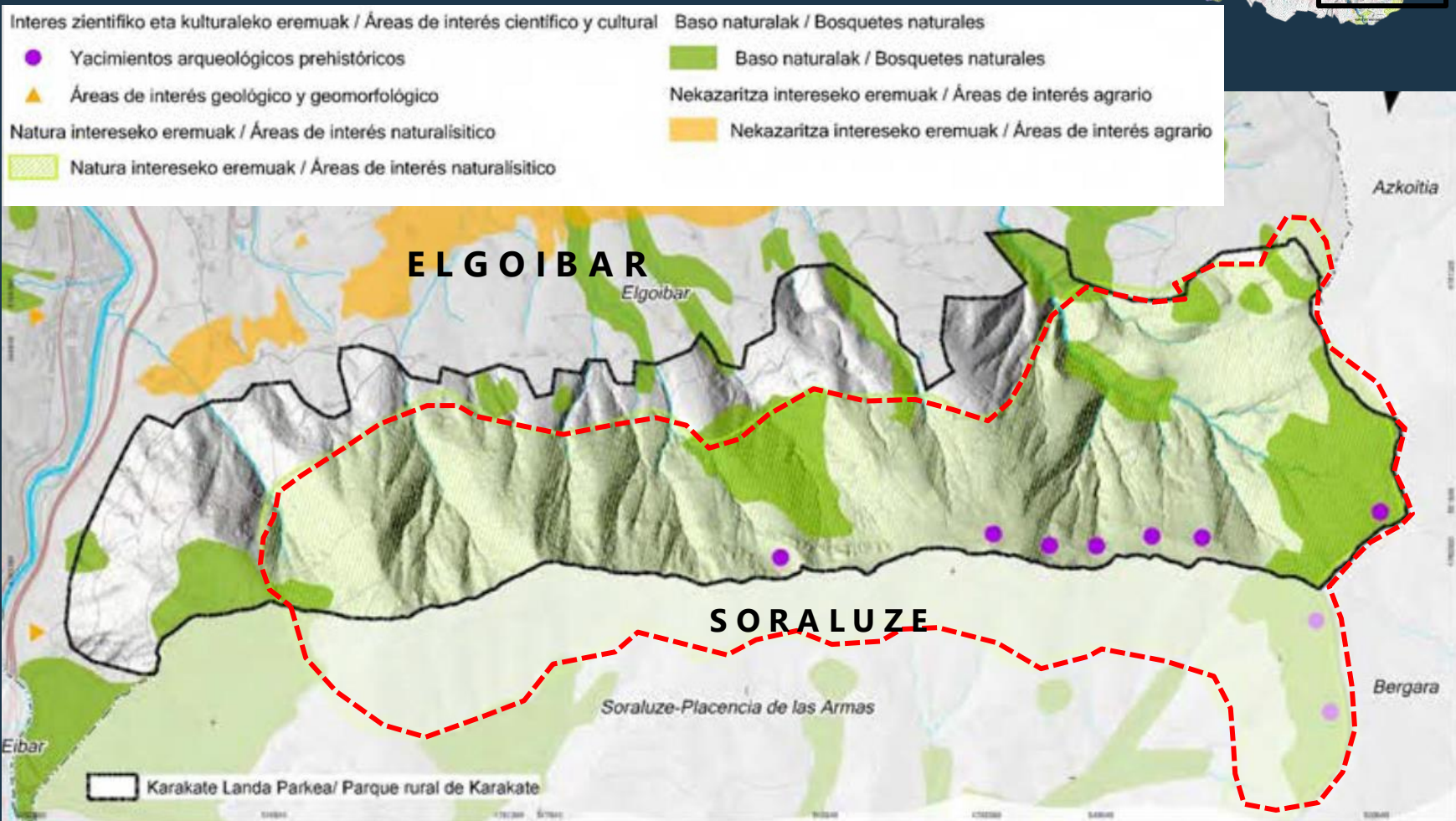


Área de interés
naturalístico
Karakate-
Irukurutzeta-
Agerre Buru

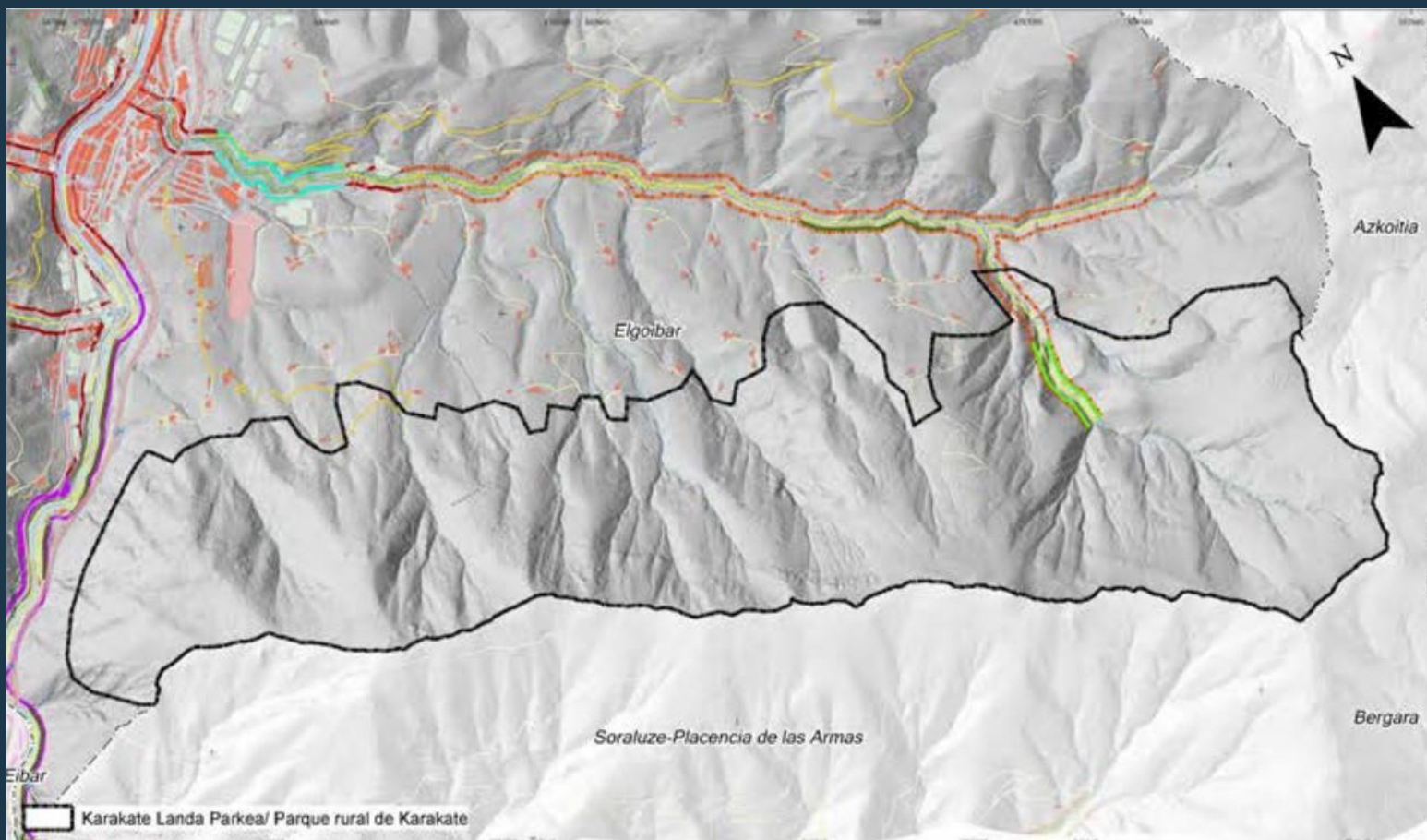
Debarrenako LPP - PTP Bajo Deba -



 **Área de interés naturalístico Karakate-Irukurutzeta- Agerre Buru**



Plan Territorial Sectorial de Ordenación de los Ríos y Arroyos de la CAPV



Plan Territorial Sectorial Agroforestal

