


Espedientea / Expediente	3HI-020/22-P03-A
Txostena / Ponencia	Lurralde Plangintza eta Hiri Agendaren Zuzendaritza Dirección de Planificación Territorial y Agenda Urbana
Gaia / Asunto	HAPO-ren aldaketa, AL.14 Papin eremuari dagokionez Modificación del PGOU referente al Área AL.14 Papin
Indarrean dagoen plangintza Planeamiento vigente	HAPO, 2010eko ekainaren 25ean onartutakoa PGOU aprobado el 25 de junio de 2010
Udala / Municipio	Donostia / San Sebastián (Gipuzkoa)
Eremu Funtzionala Área Funcional	Donostialdea-Bajo Bidasoa

Aldaketak eragindako eremuaren kokapena

Situación del ámbito afectado por la modificación



Gaurko egoera

Situación



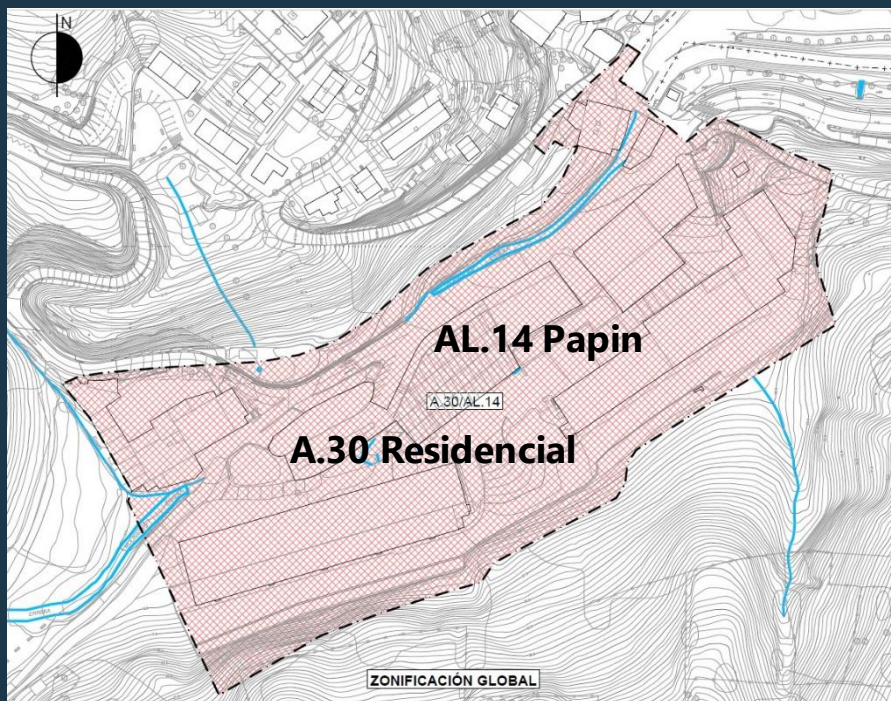
Zonifikazio orokorra

Zonificación global

Superficie: 33.104 m²

Indarrean dagoena

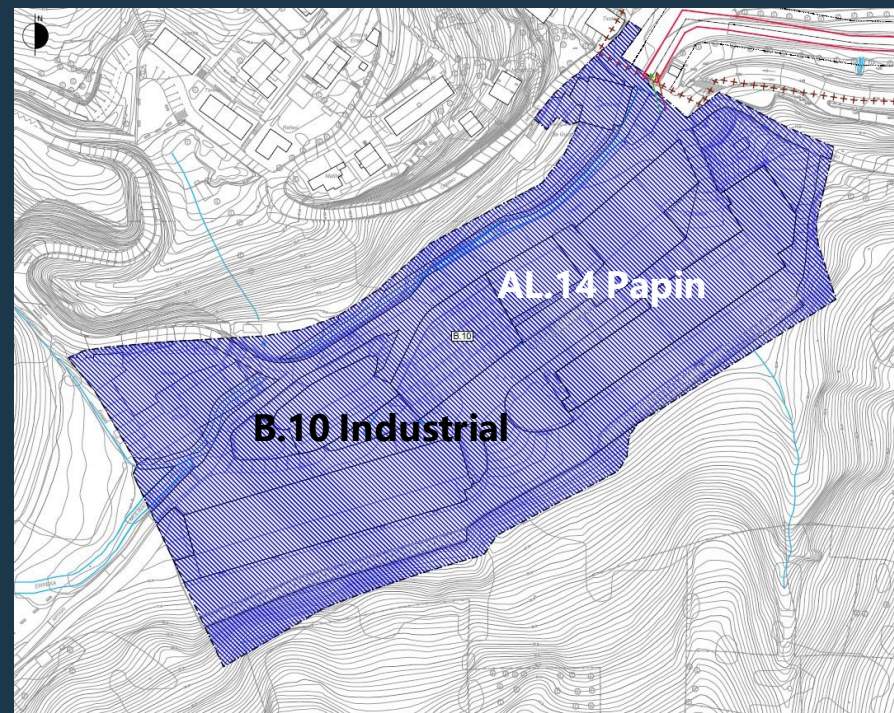
Vigente



20.600 m²(t) 222 nuevas viviendas
 4.400 m²(t) uso terciario

Proposatutakoa

Propuesta



Edif.: 0,5 m²(t)/m² parcela industrial

Proposatutako antolaketa xehatua

Ordenación pormenorizada propuesta



PTP Donostialdea-Bajo Bidasoa

