

ESPEDIENTEA

3HI-007/20-P05-A

EXPEDIENTE

TXOSTENA

Lurralde Plangintza, Hirigintza eta Hiri Berroneratze Zuzendaritza

PONENCIA

Dirección de Planificación Territorial, Urbanismo y Regeneración Urbana

GAIA

Arau Subsidiarioen Aldaketa, Erriberako 18 Sektoreari dagokionez

ASUNTO

Modificación de las NNSS referida al Sector 18 Erribera

UDALA

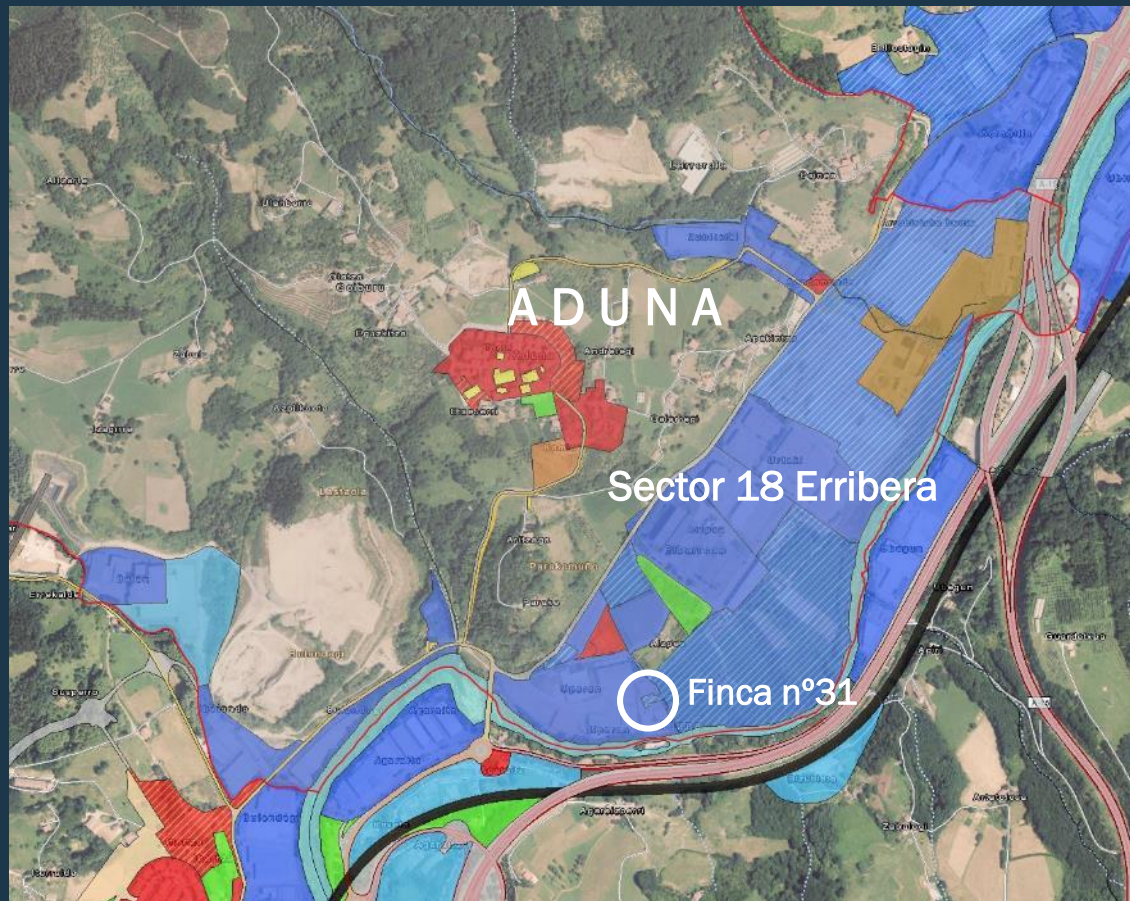
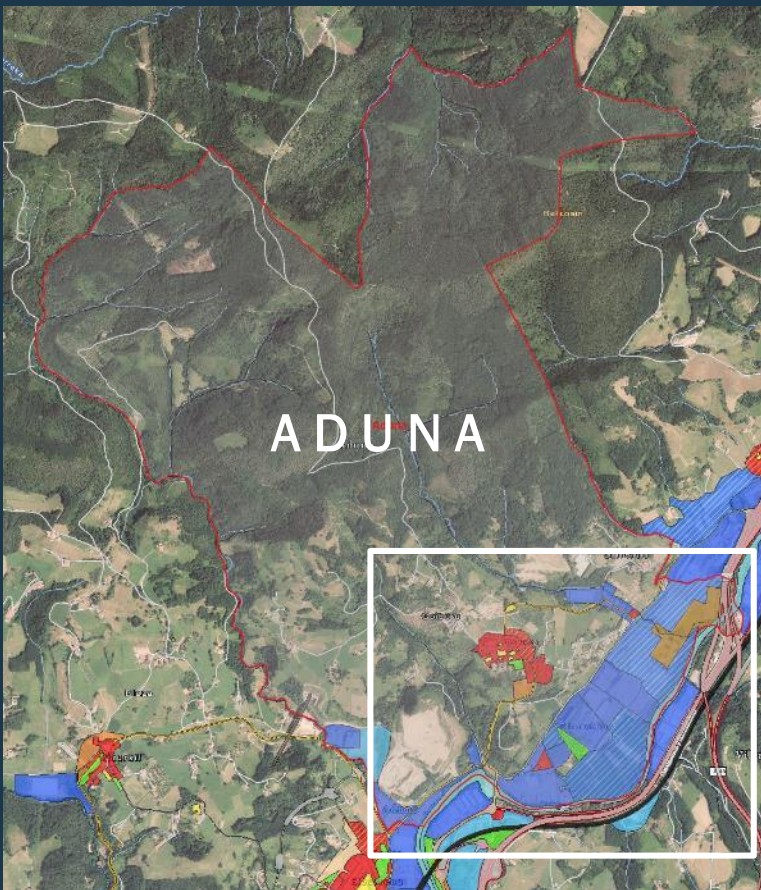
Aduna (Gipuzkoa)

MUNICIPIO

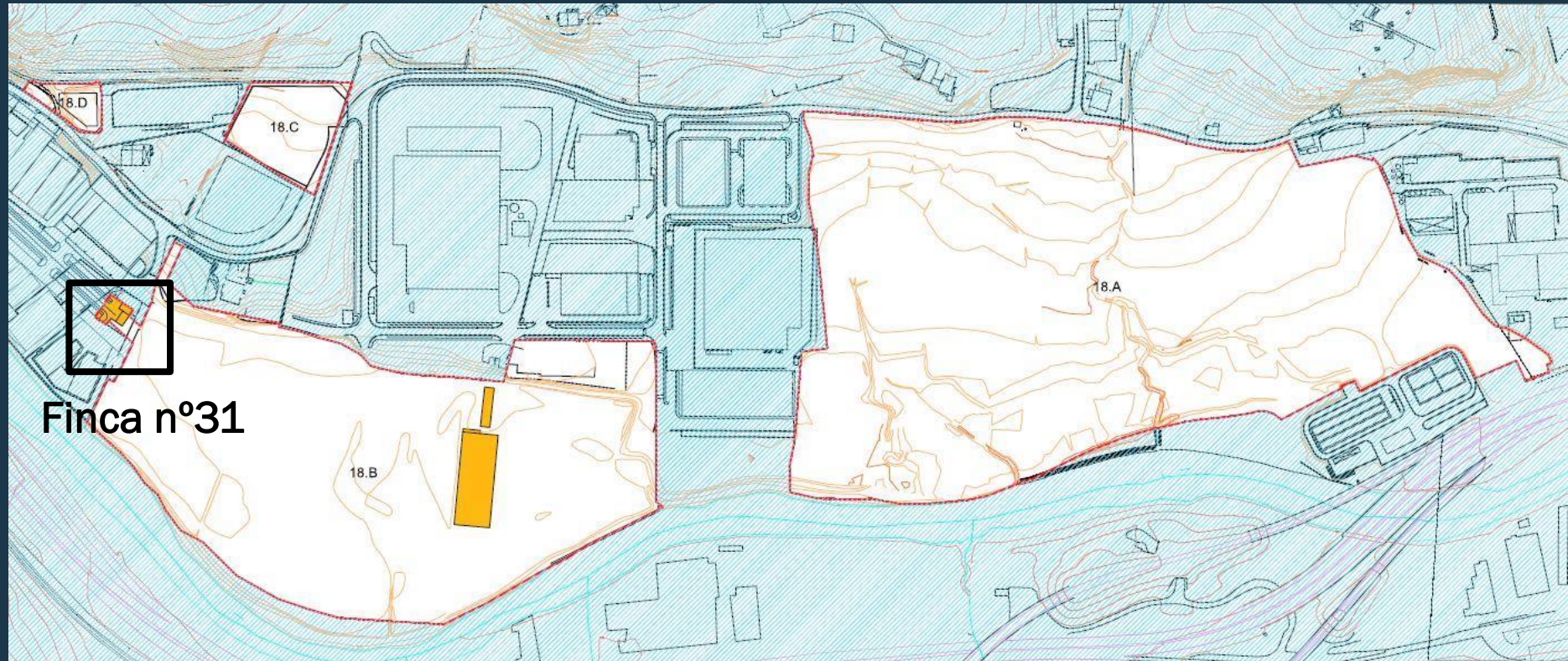
Tolosaldeako Eremu Funtzionala



Udalplan



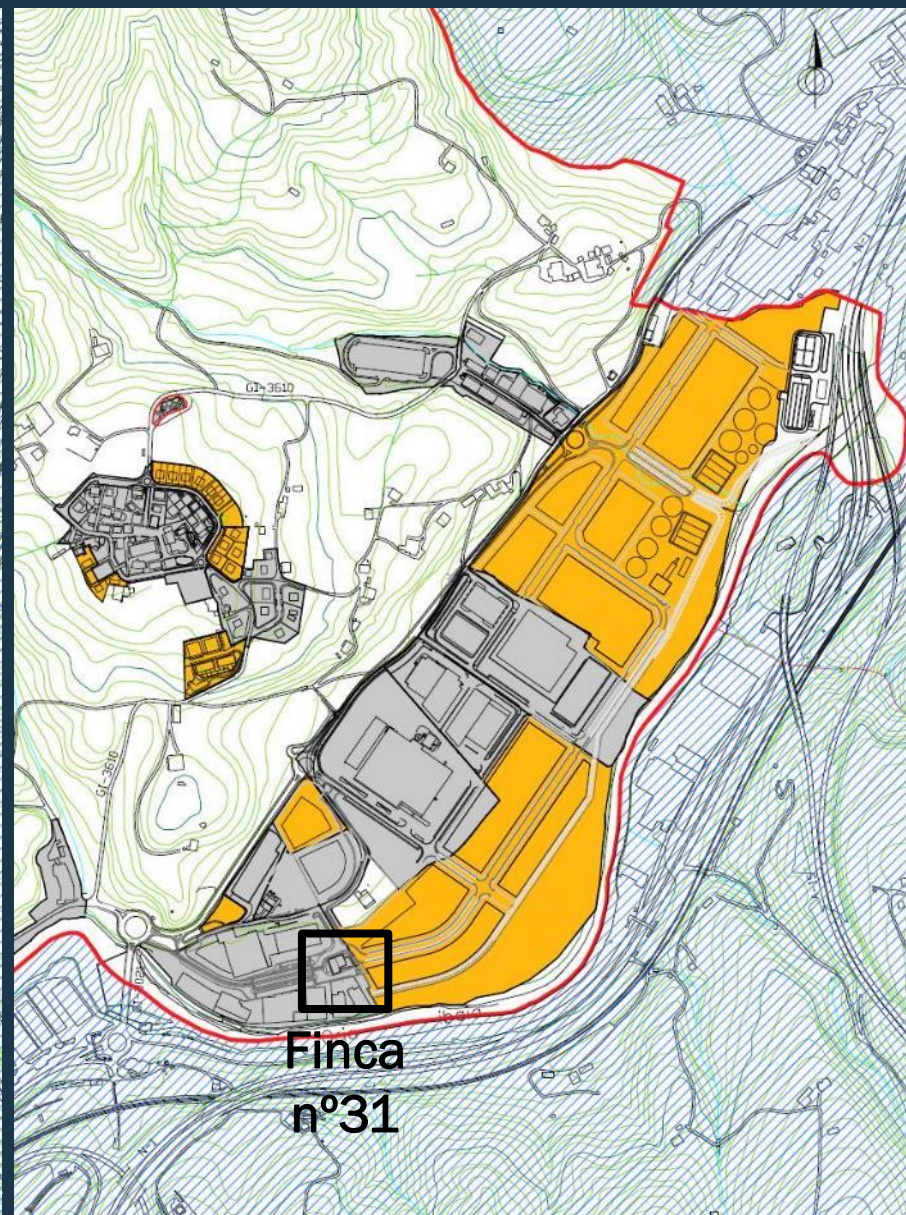
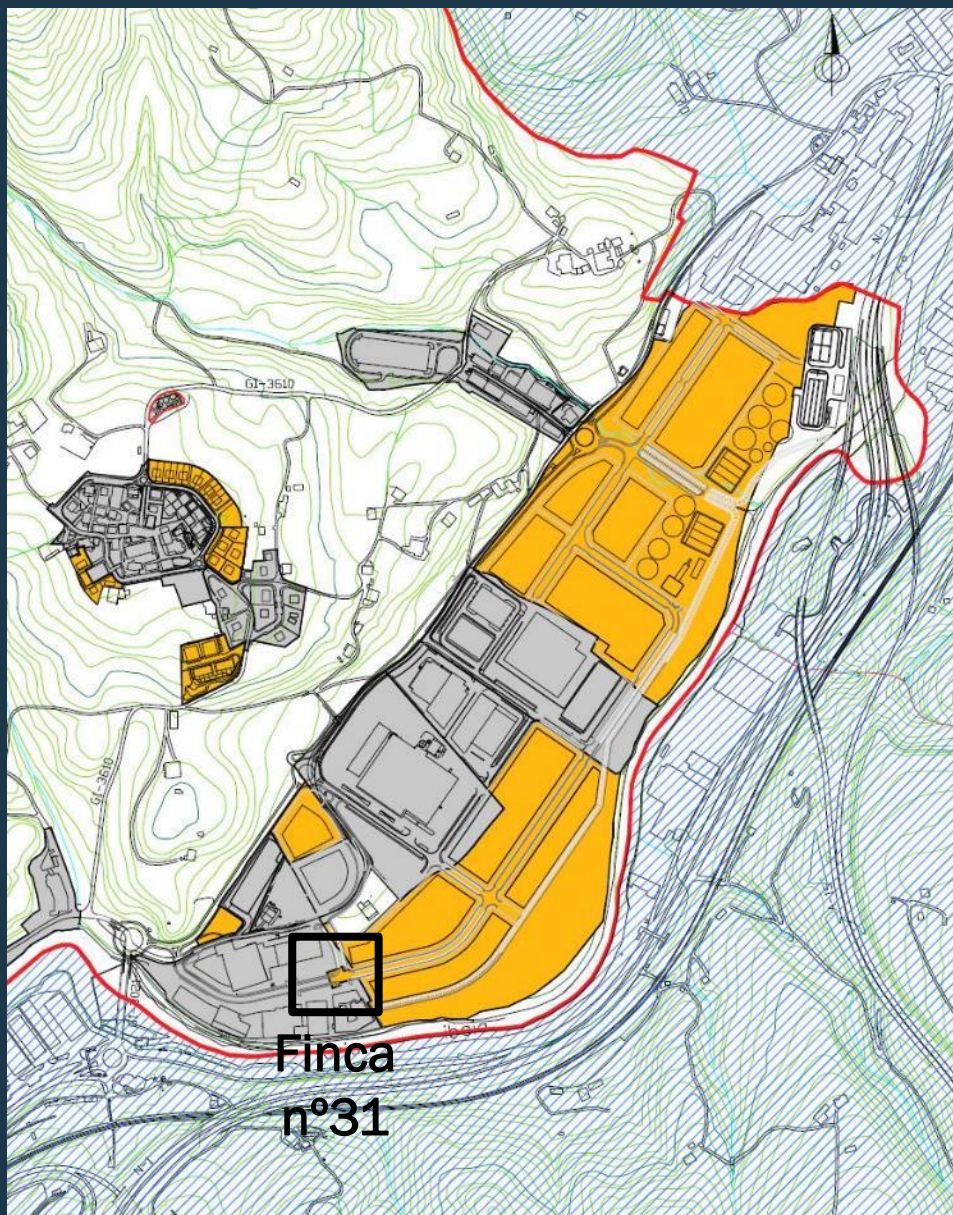
Gaurko egoera. Estado actual



Edificaciones fuera de ordenación

Clasificación del suelo vigente

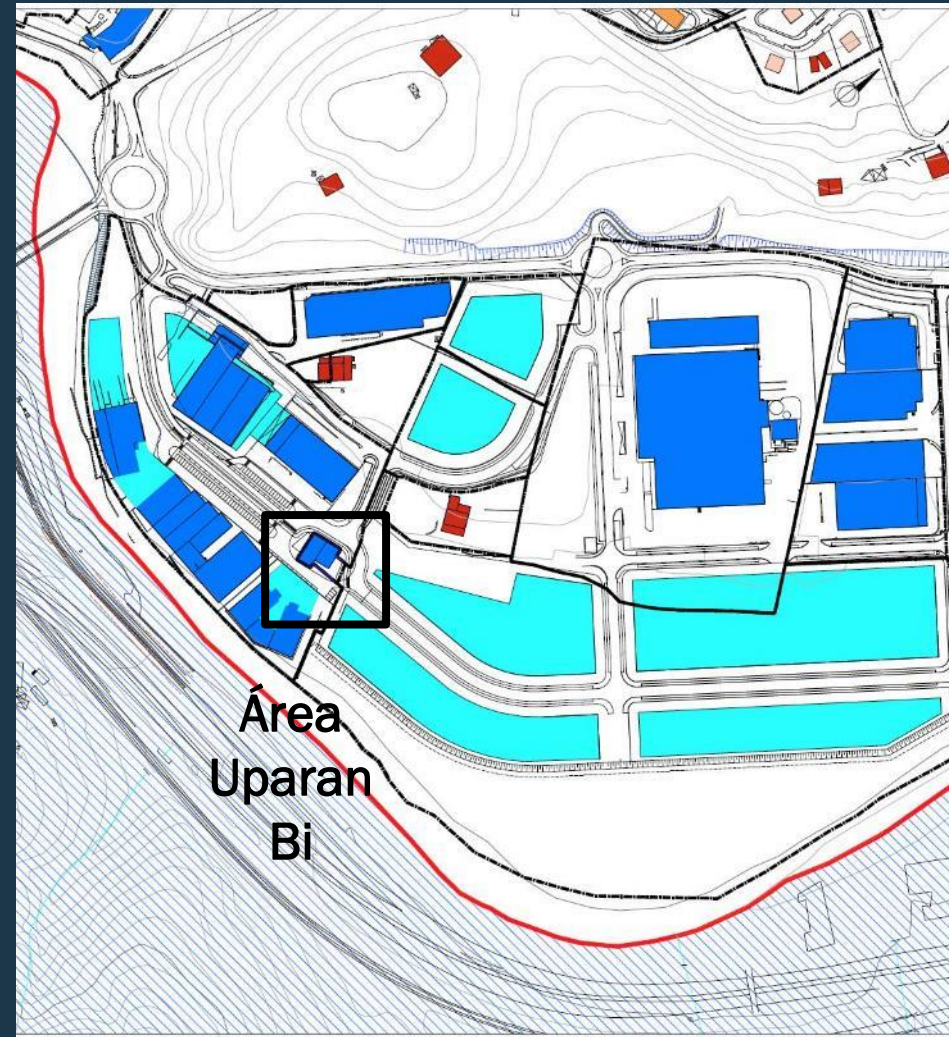
Clasificación del suelo modificada



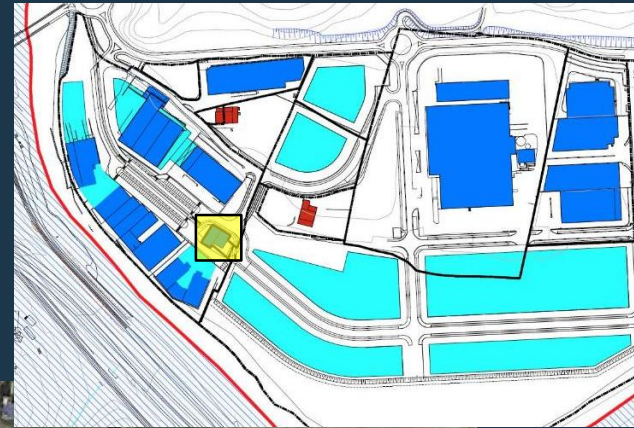
Ordenación vigente



Ordenación modificada



Gaurko egoera. Estado actual Finca nº31



Gaurko egoera. Estado actual Finca nº31

