

KORONABIRUSAREN EGOERA EPIDEMIOLOGIKOA EUSKADIN (COVID-19) SITUACIÓN EPIDEMIOLÓGICA DEL CORONAVIRUS (COVID-19) EN EUSKADI

-- RESULTADOS DE TESTS VALIDADOS EL 28/10/2020--

Osasun Sailburuordetza / Viceconsejería de Salud
COVID Informazio Zerbitzua / Servicio de Información COVID

Email: covid-informazioa.osasuna@euskadi.eus

OPEN DATA:

Informe honetan argitaratzen diren datu guztiak hurrengo webgunean dituzue eskuragarri. / Todos los datos publicados en este informe están disponibles en la siguiente página web.

<https://opendata.euskadi.eus/catalogo/-/evolucion-del-coronavirus-covid-19-en-euskadi/>

TXOSTENEAN ORAIN ARTE ARAZTU EDO ZUZENDU DIREN AKATSAK ERRORES DEPURADOS O CORREGIDOS HASTA LA FECHA EN EL INFORME

Txosten honen informazioa etengabe berrikusten eta arazten ari da. Baliteke, gardentasunaren mesedetan, akats puntualen bat egotea, gerora zuzenduko dena.

La información de este informe está continuamente siendo revisada y depurada. En aras de la transparencia puede que haya algún error puntual que se corregirá posteriormente.

ARAZTU EDO ZUZENDU DIREN AKATSAK	ERRORES DEPURADOS O CORREGIDOS
Egunero desadostasun txikiak zuzentzen dira bizilekuaren eta testa eskatzen den lurralde historikoaren artean.	Cada día se corrigen pequeñas discrepancias entre el lugar de residencia y el territorio histórico desde donde se solicita el test.

KORONABIRUSAREN EGOERA EPIDEMIOLOGIKOA EUSKADIN (COVID-19) SITUACIÓN EPIDEMIOLÓGICA DEL CORONAVIRUS (COVID-19) EN EUSKADI

-- RESULTADOS DE TESTS VALIDADOS EL 28/10/2020--

	PCR	Antigeno	Guztira
Egindako test diagnostiko kopurua / Número de test diagnósticos realizados:	16.701	458	17.159
Emaizta positibo kopurua / Número de resultados positivos:	1.138	88	1.226
Emaizta positiboen ehunekoa / Porcentaje de test PCR positivos:	6,8%	19,2%	7,1%

TEST DIAGNOSTIKOA EGITEKO ARRAZOA EMAITZA POSITIBOA DUTEN KASUETAN/ MOTIVO DE REALIZACIÓN DEL TEST DIAGNÓSTICO EN CASOS CON RESULTADO POSITIVO

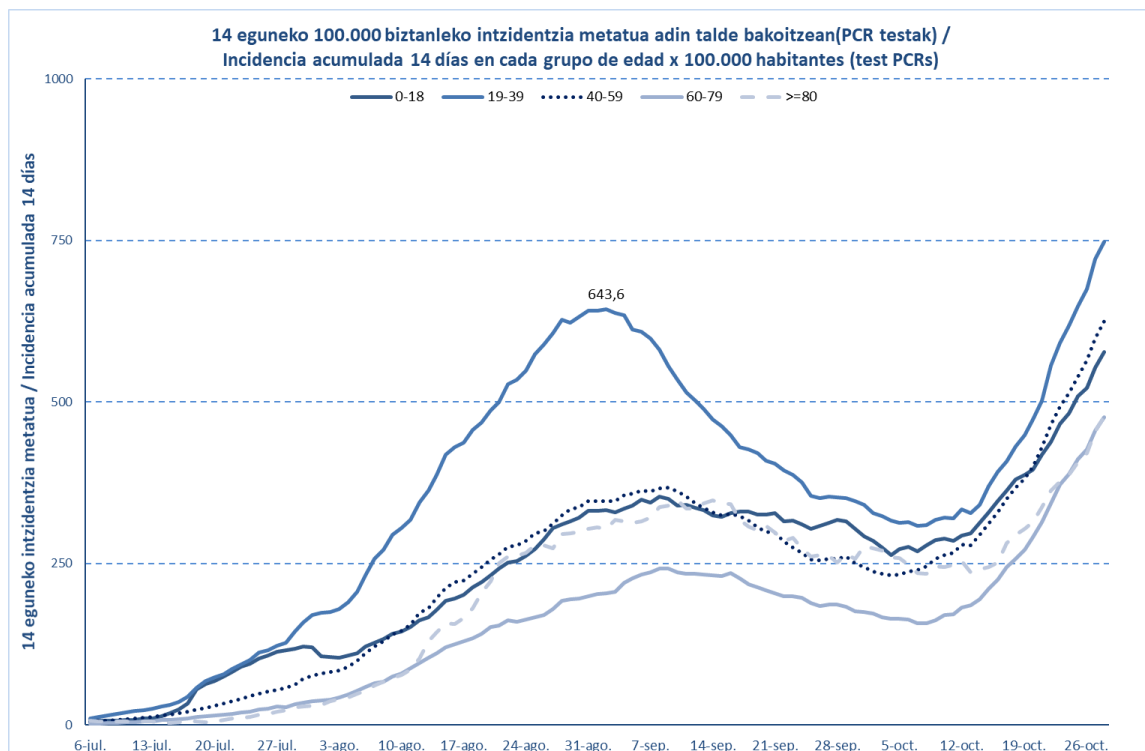
	Kontaktua izatea / Ser contacto	Sintomak izatea / Ser sintomáticos	Beste arrazoi bat / Otro motivo
22/10	43,9%	40,2%	15,9%
23/10	45,2%	39,1%	15,6%
24/10	45,1%	39,9%	14,9%
25/10	44,6%	40,4%	15,0%
26/10	42,7%	41,1%	16,2%
27/10	42,9%	40,7%	16,4%
28/10	42,2%	42,0%	15,8%

KASU POSITIBO BERRIAK HERRIALDE HISTORIKOAREN ARABERA / NUEVOS CASOS POSITIVOS SEGÚN SU TERRITORIO HISTÓRICO

	Kasu positibo kopurua / Número de casos positivos	100.000 biztanleko 14 eguneko inzidentzia tasa metatua/ Tasa de incidencia acumulada en 14 días por 100.000 habitantes	Tasen arrazoia/ Razón de tasas I(D)/I(D-7)
Araba	125	408,27	1,31
Bizkaia	524	499,19	1,47
Gipuzkoa	564	847,47	1,47
Otros	13		
Euskadi	1.226	607,03	1,45

**KASU POSITIBO BERRIAK ADIN-TARTEKA /
NUEVOS CASOS POSITIVOS POR GRUPOS DE EDAD**

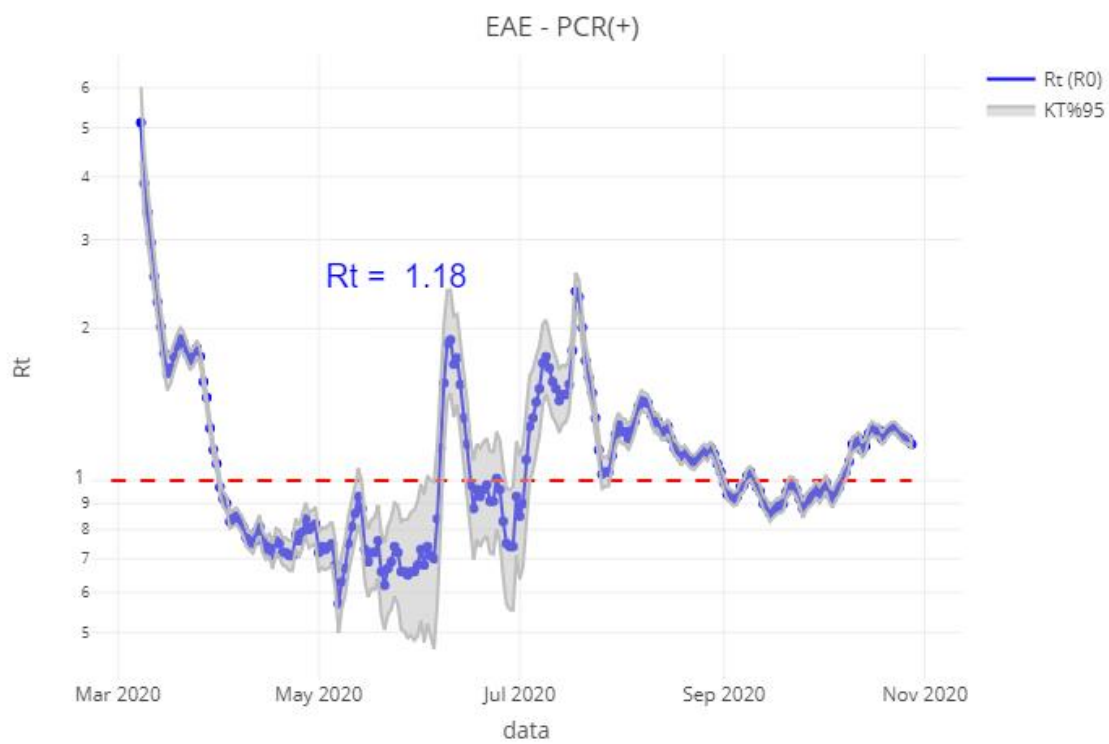
	Kasu positibo kopurua / Número de casos positivos	100.000 biztanleko 14 eguneko intzidentzia tasa metatua / Tasa de incidencia acumulada en 14 días por 100.000 habitantes	Tasen arrazoia / Razón de tasas I(D)/I(D-7)
0-18	216	577,7	1,38
19-39	308	784,4	1,49
40-64	488	619,4	1,48
65-79	134	424,7	1,47
>=80	77	478,0	1,42



	Kasu positibo kopurua / Número de casos positivos	100.000 biztanleko 14 eguneko intzidentzia tasa metatua / Tasa de incidencia acumulada en 14 días por 100.000 habitantes	Tasen arrazoia / Razón de tasas I(D)/I(D-7)
0-2	21	341,4	1,43
3-5	17	281,1	1,46
6-12	68	508,0	1,37
13-16	68	844,2	1,33
17-18	42	1029,1	1,43

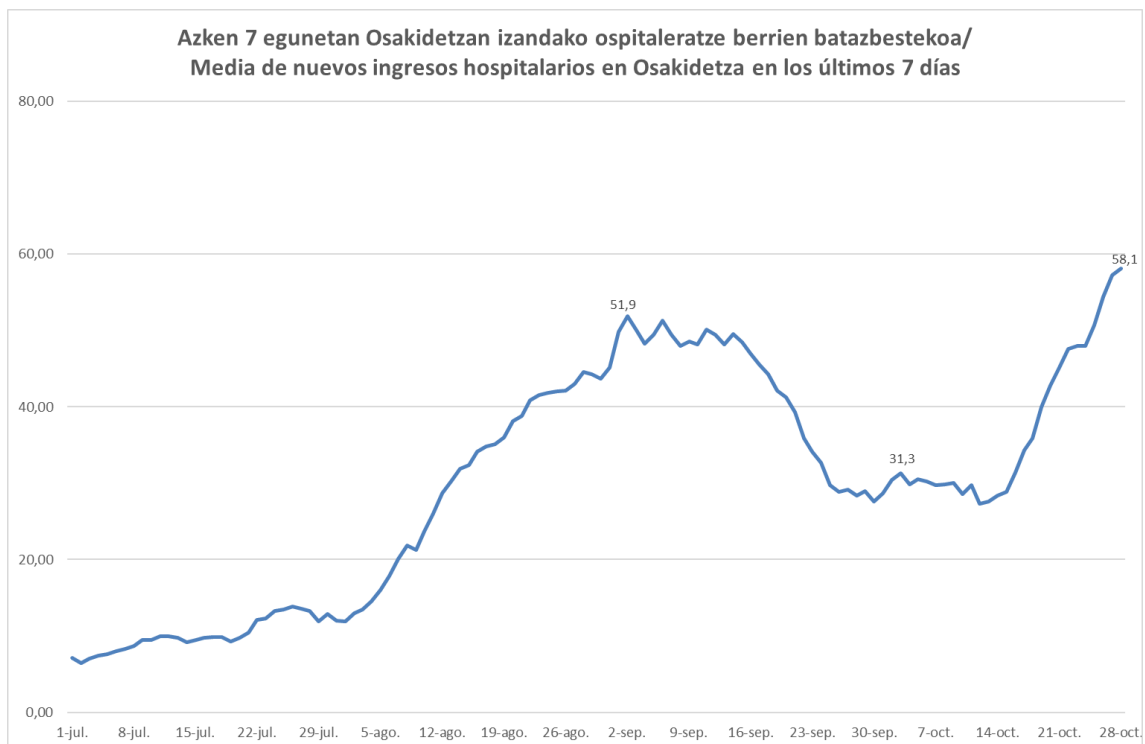
OINARRIZKO BIRSORKUNTZA TASA / NÚMERO REPRODUCTIVO BÁSICO

	Euskadi (%95 IC)	Araba	Bizkaia	Gipuzkoa
22/10	1,27 (1,24; 1,31)	1,07	1,29	1,31
23/10	1,27 (1,24; 1,31)	1,13	1,28	1,30
24/10	1,25 (1,22; 1,28)	1,10	1,27	1,26
25/10	1,23 (1,19; 1,26)	1,09	1,26	1,22
26/10	1,21 (1,18; 1,24)	1,11	1,26	1,19
27/10	1,21 (1,18; 1,24)	1,18	1,25	1,18
28/10	1,18 (1,15; 1,21)	1,20	1,21	1,15

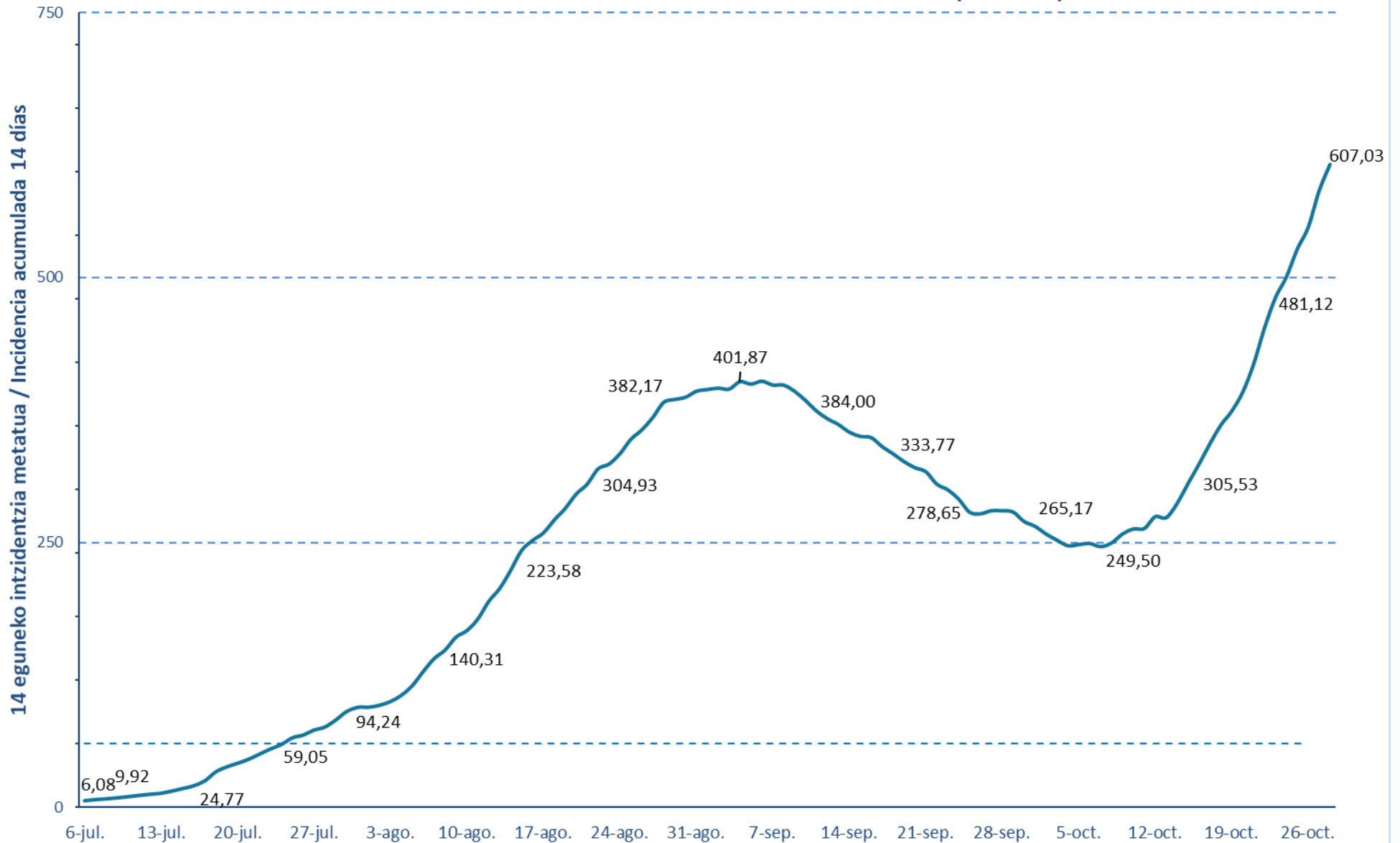


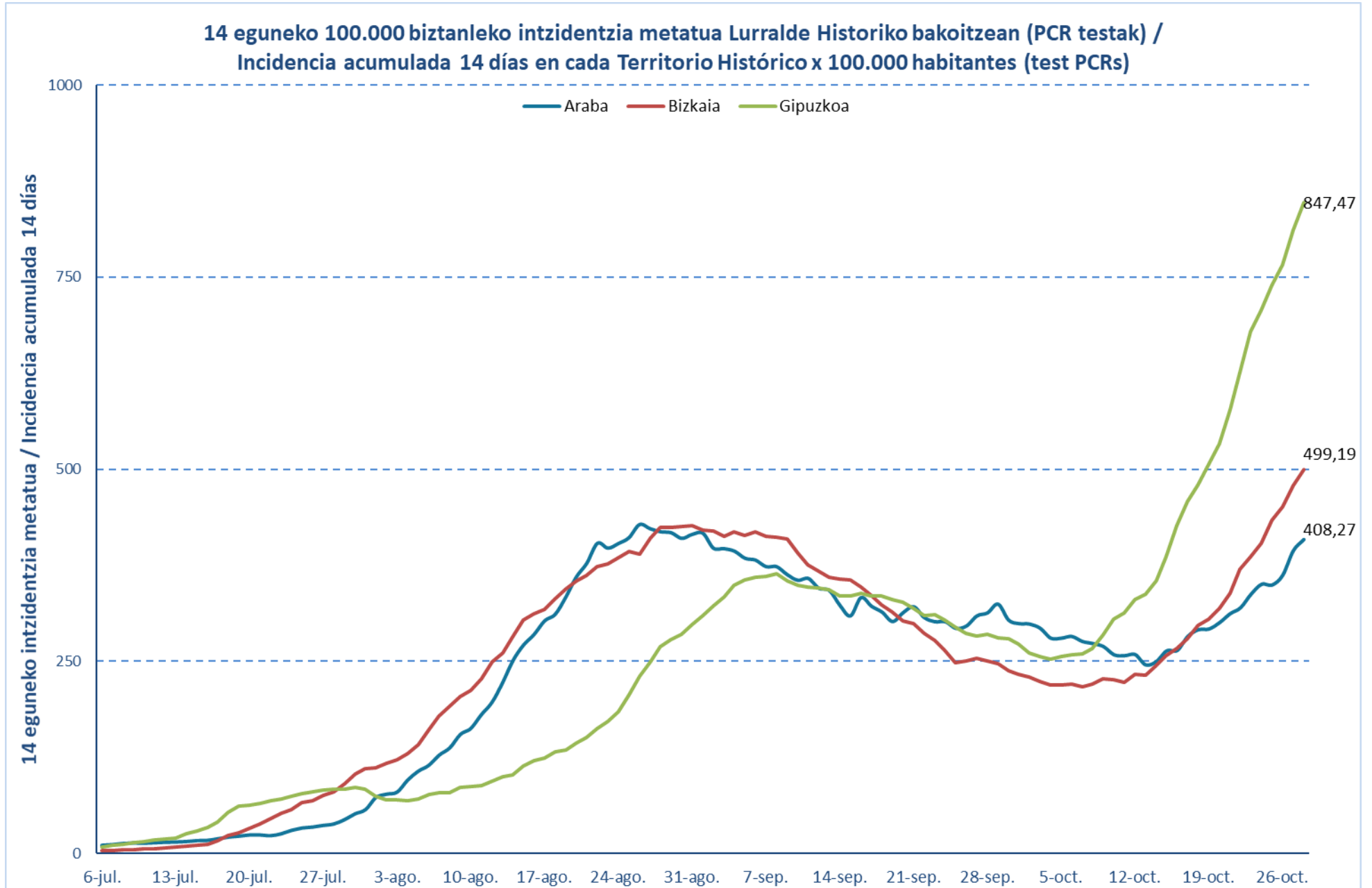
**BALIABIDE ASISTENTZIALEN ERABILERA /
UTILIZACIÓN DE LOS RECURSOS ASISTENCIALES**

	ZIUn ospitaleratuak Osakidetzan/ Ingresados en UCI en Osakidetza	Ospitaleratze berriak Osakidetzan/ Nuevos ingresos en planta en Osakidetza	Osakidetzan ospitaleratuta daudenak / Ingresados en planta en Osakidetza
15/10	50	40	264
16/10	51	58	271
17/10	52	36	285
18/10	55	33	300
19/10	59	45	312
20/10	59	53	328
21/10	62	51	339
22/10	69	57	339
23/10	71	61	335
24/10	74	36	351
25/10	76	52	392
26/10	74	71	405
27/10	75	73	405
28/10	79	57	386



14 eguneko 100.000 biztanleko intzidentzia metatua Euskadin (PCR testak) /
Incidencia acumulada 14 días en Euskadi x 100.000 habitantes (test PCR)







**PCR POSITIBO BERRIAK EUSKADIKO UDALERRIETAN /
NUEVOS POSITIVOS PCR EN LOS MUNICIPIOS DE EUSKADI**

Alfabetoz ordenatuta./ Ordenado alfabéticamente.

UDALERRIA / MUNICIPIO	22/10	23/10	24/10	25/10	26/10	27/10	28/10	Tasa**	I(D)/I(D-7)**
Agurain/Salvatierra	1	3	2	2	4	4	1	547,58	1,16
Alegría-Dulantzi	0	1	0	0	1	0	0	195,12	0,86
Amurrio	1	1	1	1	0	1	1	115,17	1,71
Añana	0	0	0	0	0	0	0	0,00	-
Aramaio	0	0	2	0	0	0	0	464,81	1,17
Armiñón	0	3	0	0	0	0	0	1345,29	-
Arraia-Maeztu	0	0	0	0	0	0	0	136,61	1,00
Arratzua-Ubarrundia	0	1	0	0	0	1	0	387,22	2,00
Artziniega	1	0	0	1	2	1	1	312,17	-
Asparrena	1	1	0	3	0	0	1	372,90	-
Ayala/Aiara	0	2	1	0	1	3	2	482,59	2,80
Baños de Ebro/Mañueta	0	0	0	0	0	0	0	0,00	-
Barrundia	3	0	0	0	0	0	1	634,92	1,20
Berantevilla	0	0	0	0	1	0	0	1024,59	1,00
Bernedo	0	0	0	1	0	0	0	193,42	-
Campezo/Kanpezu	0	0	0	0	0	0	0	0,00	-
Elburgo/Burgelu	0	0	0	0	0	0	0	159,49	0,50
Elciego	0	1	0	0	0	0	0	192,68	0,50
Elvillar/Bilar	0	2	0	0	0	0	0	1408,45	1,67
Erriberagoitia/Ribera Alta	0	0	0	0	0	1	0	64,10	1,00
Harana/Valle de Arana	0	0	0	0	0	0	0	0,00	-
Iruña Oka/Iruña de Oca	0	0	0	0	0	0	0	85,37	0,43
Iruraiz-Gauna	1	0	0	0	0	0	0	188,32	-
Kripan	0	0	0	0	0	0	0	0,00	-
Kuartango	0	0	0	0	0	0	0	557,10	1,00
Labastida/Bastida	1	0	0	1	0	0	0	603,22	0,39
Lagrán	0	0	0	0	0	0	0	0,00	-
Laguardia	4	0	1	0	0	3	2	1097,48	2,43
Lanciego/Lantziego	0	0	0	0	1	1	2	552,49	4,00
Lantarón	1	2	0	1	0	0	0	636,94	1,50
Lapuebla de Labarca	2	0	4	0	0	2	1	1587,30	1,56
Laudio/Llodio	6	0	0	4	2	12	5	261,65	1,55
Legutio	0	0	1	1	0	1	2	334,26	6,00
Leza	0	0	0	0	0	0	0	460,83	1,00
Moreda de Álava/Moreda Araba	0	0	0	0	0	0	0	0,00	-
Navaridas	0	1	0	2	0	0	0	2427,18	2,50
Okondo	0	0	0	0	0	0	0	0,00	-

Oyón-Oion	0	0	2	0	0	1	1	314,56	0,79
Peñacerrada-Urizaharra	0	0	0	0	0	0	0	0,00	-
Ribera Baja/Erribera Beitia	0	0	0	0	1	0	0	956,94	0,73
Samaniego	0	1	0	0	0	0	0	420,17	-
San Millán/Donemiliaga	1	0	0	0	0	0	0	135,69	1,00
Urkabustaiz	1	5	1	0	3	4	3	2160,28	1,41
Valdegavía/Gaubea	0	1	0	0	0	0	0	93,55	1,00
Villabuena de Álava/Eskuernaga	0	0	0	0	0	0	0	0,00	-
Vitoria-Gasteiz	63	110	84	50	69	108	102	428,20	1,31
Yécora/Iekora	0	0	0	0	0	0	0	0,00	-
Zalduondo	0	1	0	0	0	0	0	515,46	-
Zambrana	0	0	0	0	0	0	0	229,36	0,50
Zigoitia	0	0	0	0	0	0	0	0,00	-
Zuia	0	1	0	0	1	0	0	211,42	1,00
ARABA	87	137	99	67	86	143	125	408,27	1,31

Abadiño	6	0	1	4	6	10	8	870,70	1,16
Abanto y Ciérvana-Abanto Zierbena	2	4	4	10	2	12	8	780,92	1,80
Ajangiz	1	0	0	0	0	0	1	883,00	0,80
Alonsotegi	2	2	0	1	1	0	3	385,69	2,20
Amorebieta-Etxano	14	2	8	9	13	18	31	747,95	1,81
Amoroto	0	0	0	0	0	0	0	0,00	-
Arakaldo	0	0	0	0	0	0	0	0,00	-
Arantzazu	0	0	0	0	0	0	0	0,00	-
Areatza	1	0	0	0	0	1	3	493,83	6,00
Arrankudiaga	0	0	0	0	0	0	0	0,00	-
Arratzu	0	0	0	0	0	0	0	963,86	1,00
Arrieta	0	0	0	0	0	0	0	0,00	-
Arrigorriaga	6	6	2	2	2	2	5	370,31	1,19
Artea	0	0	0	0	0	0	1	138,50	-
Artzentales	0	0	1	0	0	0	0	144,51	1,00
Atxondo	0	0	0	0	1	0	1	565,77	0,67
Aulesti	0	0	0	0	1	0	0	300,75	0,67
Bakio	0	3	2	0	1	0	0	530,50	1,56
Balmaseda	1	1	6	1	1	3	3	263,33	1,43
Barakaldo	24	46	43	23	45	50	20	391,89	1,45
Barrika	0	2	2	1	0	0	0	458,12	3,50
Basauri	11	2	4	14	10	18	12	289,85	1,30
Bedia	0	0	1	0	0	0	0	94,88	-
Berango	1	9	3	2	1	3	5	525,59	1,41
Bermeo	3	1	2	2	4	1	8	201,42	1,70
Berriatua	2	0	0	2	6	5	3	2957,63	1,32
Berriz	8	1	1	5	7	3	6	1191,24	0,95

Bilbao	180	146	164	165	100	69	145	484,52	1,47
Busturia	0	0	0	2	0	1	1	248,91	-
Derio	4	8	2	3	3	1	1	432,63	1,75
Dima	0	0	0	0	0	1	1	628,93	0,82
Durango	46	15	13	11	37	29	20	1039,54	1,44
Ea	0	0	0	0	0	1	0	117,92	-
Elantxobe	2	0	0	0	0	0	0	1381,22	1,67
Elorrio	4	2	1	2	6	1	2	483,81	0,86
Erandio	6	7	6	16	16	12	12	510,35	1,39
Ereño	0	0	0	0	0	0	0	757,58	1,00
Ermua	6	14	8	10	18	21	15	1016,27	1,41
Errigoiti	0	0	0	0	0	0	0	0,00	-
Etxebarri	5	1	0	5	4	6	5	432,17	1,58
Etxebarria	2	0	0	3	0	2	2	2929,43	1,05
Forua	0	0	0	0	0	0	1	327,51	1,50
Fruiz	0	0	0	0	0	0	0	0,00	-
Galdakao	28	1	8	14	17	22	10	612,47	1,54
Galdames	1	0	0	0	0	0	0	119,62	0,25
Gamiz-Fika	2	1	0	2	0	1	2	1892,29	1,44
Garai	0	0	0	0	0	0	0	0,00	0,00
Gatika	2	1	2	0	1	0	1	667,48	1,57
Gautegiz Arteaga	0	0	0	0	0	0	1	117,10	-
Gernika-Lumo	6	0	0	2	5	3	1	197,31	1,18
Getxo	26	32	30	40	23	27	17	406,03	1,58
Gizaburuaga	0	0	0	0	0	0	0	0,00	-
Gordexola	0	1	2	1	1	1	2	464,04	-
Gorliz	3	0	2	1	0	1	0	188,84	1,10
Güeñes	0	1	1	2	1	4	1	274,22	0,78
Ibarrangelu	0	0	1	0	0	0	0	320,00	2,00
Igorre	1	1	1	4	2	2	1	408,36	1,89
Ispaster	0	0	0	0	0	0	0	134,95	0,50
Iurreta	2	2	0	2	4	7	6	867,44	2,00
Izurtza	0	0	1	0	0	0	0	1038,06	1,00
Karrantza Harana/Valle de Carranza	1	0	0	1	5	0	0	249,47	7,00
Kortezubi	0	0	0	0	0	0	0	0,00	-
Lanestosa	0	0	0	0	0	0	0	0,00	-
Larrabetzu	1	0	1	0	0	1	0	243,55	0,50
Laukiz	1	0	1	1	0	1	0	600,86	1,75
Leioa	8	16	16	19	4	8	13	397,59	1,70
Lekeitio	4	0	4	1	6	7	5	565,83	1,08
Lemoa	1	1	0	3	4	4	2	637,12	2,30
Lemoiz	0	0	0	0	0	0	0	80,78	0,33
Lezama	0	0	0	2	1	1	0	335,71	2,00

Loiu	0	1	2	0	2	0	1	297,24	1,17
Mallabia	1	1	0	1	0	3	0	1277,68	1,25
Mañaria	0	0	0	0	0	0	0	0,00	0,00
Markina-Xemein	10	0	5	4	8	10	4	2095,08	1,05
Maruri-Jatabe	0	0	0	2	1	0	0	431,03	4,00
Mendata	0	0	0	0	0	0	1	245,10	-
Mendexa	0	0	0	0	0	0	0	412,37	0,67
Meñaka	0	0	0	0	1	0	0	280,50	2,00
Morga	0	0	0	0	0	0	0	0,00	-
Mundaka	0	0	0	0	0	1	0	54,23	-
Mungia	7	5	11	10	6	1	9	426,54	1,85
Munitibar-Arbatzegi Gerrikaitz	0	0	0	0	1	0	1	1312,91	1,20
Murueta	0	0	0	0	0	0	0	0,00	0,00
Muskiz	3	7	3	4	0	3	3	590,13	1,33
Muxika	0	0	0	0	0	1	2	472,33	0,70
Nabarniz	0	0	0	0	0	0	0	0,00	-
Ondarroa	7	0	1	8	9	3	8	663,56	2,04
Orozko	0	0	0	0	0	2	2	420,97	1,57
Ortuella	13	2	1	7	2	5	3	694,61	2,00
Otxandio	1	2	0	1	0	1	2	747,94	2,50
Plentzia	9	2	0	0	1	3	2	527,16	2,56
Portugalete	21	15	17	14	16	32	10	448,14	1,53
Santurtzi	23	43	23	18	5	42	48	621,58	1,92
Sestao	12	11	23	1	12	16	17	504,68	1,47
Sondika	0	0	2	0	7	0	1	400,98	1,20
Sopela	4	9	4	5	0	4	4	471,15	1,17
Sopuerta	2	1	3	0	1	1	0	607,78	1,00
Sukarrieta	0	0	0	0	0	0	1	297,62	-
Trucios-Turtzioz	2	3	0	0	0	0	0	1171,88	6,00
Ubide	0	0	0	0	0	0	0	0,00	-
Ugao-Miraballes	5	2	0	5	4	0	4	559,07	7,67
Urduliz	0	4	2	1	0	2	3	419,19	1,50
Urduña/Orduña	0	0	2	0	1	0	2	187,18	2,00
Valle de Trápaga-Trapagaran	10	0	4	0	9	4	3	480,00	1,63
Zaldibar	3	1	0	0	3	3	3	752,62	1,53
Zalla	3	4	2	0	5	1	2	319,98	1,29
Zamudio	1	3	0	7	0	1	1	488,70	5,33
Zaratamo	0	0	0	0	0	0	0	61,31	0,50
Zeanuri	0	0	0	0	3	0	2	476,95	6,00
Zeberio	0	0	0	1	1	0	0	187,79	-
Zierbena	0	0	0	0	0	1	0	200,94	0,75
Ziortza-Bolibar	0	0	0	0	0	0	0	221,73	1,00
BIZKAIA	561	445	449	477	457	500	524	499,19	1,47

Abaltzisketa	0	3	0	0	0	0	0	1219,51	1,33
Aduna	1	0	0	0	0	0	0	416,67	1,00
Aia	0	2	0	0	0	1	1	350,35	1,75
Aizarnazabal	0	0	1	0	0	1	0	262,12	-
Alegia	2	4	2	1	2	1	6	1998,86	1,40
Albiztur	1	6	1	0	0	0	0	5405,41	2,00
Alkiza	0	0	0	0	0	0	0	0,00	0,00
Altzaga	0	1	0	1	0	0	0	1063,83	-
Altzo	0	1	0	0	1	1	1	1362,40	5,00
Amezketza	2	1	2	0	0	0	0	1212,79	0,69
Andoain	8	5	10	6	3	11	18	729,34	1,31
Anoeta	2	0	3	0	0	2	1	1031,43	0,70
Antzuola	2	2	5	2	2	1	3	1953,66	0,88
Arama	2	0	0	0	0	0	0	1980,20	1,33
Aretxabaleta	3	4	2	1	1	4	3	394,48	1,75
Arrasate/Mondragón	18	22	22	12	11	8	16	806,96	1,85
Asteasu	5	6	0	2	0	1	1	1419,35	2,75
Astigarraga	7	6	4	7	2	6	3	1165,05	1,33
Ataun	3	2	0	1	2	1	0	916,91	1,78
Azkoitia	20	8	20	10	9	6	15	1242,81	1,17
Azpeitia	21	25	24	10	9	24	8	1653,94	1,25
Baliarrain	0	0	0	0	0	0	0	0,00	-
Beasain	17	20	17	11	9	10	16	1660,82	1,18
Beizama	0	0	0	0	0	0	0	0,00	-
Belauntza	0	3	0	0	0	0	1	1937,98	5,00
Berastegi	1	3	1	3	3	3	4	2184,24	3,83
Bergara	17	10	19	18	4	16	19	933,08	2,12
Berrobi	0	1	2	0	0	0	0	652,53	1,33
Bidania-Goiatz	1	2	1	0	2	1	2	1615,80	9,00
Deba	2	1	3	4	0	10	3	808,08	1,38
Donostia / San Sebastián	109	100	75	62	87	89	124	633,63	1,45
Eibar	6	31	20	15	20	40	27	935,92	1,65
Elduain	0	0	0	0	1	1	0	800,00	-
Elgeta	1	0	0	1	0	1	0	351,19	1,00
Elgoibar	6	8	7	6	8	9	7	1009,93	1,36
Errenteria	26	27	14	17	33	15	27	662,66	1,54
Errezil	1	2	3	1	2	1	1	5095,54	1,19
Eskoriatza	3	0	0	1	2	3	4	393,60	1,45
Ezkio-Itsaso	0	1	0	0	0	0	0	310,56	1,00
Gabiria	0	0	0	0	0	1	0	197,63	-
Gaintza	1	0	0	0	1	0	0	4201,68	1,25
Gaztelu	0	0	0	1	0	1	1	1807,23	-
Getaria	0	4	2	0	2	2	4	773,01	2,44

Hernani	27	23	17	22	11	17	20	1104,28	1,78
Hernalde	1	0	1	0	0	1	0	1967,21	2,00
Hondarribia	7	12	6	8	4	9	7	519,57	1,57
Ibarra	2	7	8	0	4	4	4	1009,86	1,59
Idiazabal	1	5	0	2	1	0	5	1088,78	1,73
Ikaztegieta	1	0	1	0	2	2	0	1581,03	2,67
Irun	31	47	26	34	52	23	35	619,38	1,52
Irura	1	2	3	0	2	3	1	938,71	1,70
Itsasondo	0	1	1	0	1	0	0	974,93	1,40
Larraul	0	0	0	0	0	0	0	0,00	-
Lasarte-Oria	12	4	7	6	6	15	7	557,77	1,28
Lazkao	3	5	2	2	12	2	0	738,87	1,46
Leaburu	0	0	1	0	0	2	1	1377,41	5,00
Legazpi	5	9	1	5	8	14	6	937,13	1,72
Legorreta	0	0	0	0	0	0	2	604,43	0,60
Leintz Gatzaga	0	0	0	0	0	0	0	0,00	-
Lezo	5	12	3	5	4	5	9	1229,11	1,67
Lizartza	0	0	1	0	0	1	1	618,24	4,00
Mendaro	0	1	0	1	0	0	0	514,26	0,69
Mutiloa	0	0	0	0	0	0	0	400,00	1,00
Mutriku	2	2	0	2	2	0	1	468,69	1,09
Oiartzun	5	9	8	6	4	5	4	666,60	1,77
Olaberria	1	2	0	0	1	0	0	765,86	1,17
Oñati	12	7	5	1	2	7	7	704,54	1,19
Ordizia	24	18	16	26	6	13	14	2046,14	1,47
Orendain	0	0	0	0	0	0	0	0,00	-
Orexa	0	0	0	0	0	0	0	0,00	-
Orio	0	0	0	3	1	3	5	247,48	1,67
Ormaiztegi	2	4	0	3	2	2	1	1467,18	3,80
Pasaia	17	10	4	10	4	14	24	855,72	1,54
Segura	1	1	3	1	3	3	2	1510,18	1,53
Soraluze-Placencia de las Armas	3	6	8	3	4	2	6	1625,60	1,64
Tolosa	22	17	15	4	10	21	19	1011,94	1,25
Urnietta	18	21	16	11	3	13	15	2697,90	1,99
Urretxu	6	14	0	11	3	1	4	1029,11	1,79
Usurbil	6	4	3	3	2	6	5	696,42	2,10
Villabona	3	6	3	1	1	5	6	694,21	1,64
Zaldibia	2	3	1	2	2	1	3	1901,84	0,79
Zarautz	10	10	13	3	10	12	9	394,83	1,92
Zegama	1	3	0	1	1	1	0	1240,21	0,35
Zerain	0	0	0	0	0	0	0	0,00	-
Zestoa	4	1	4	2	3	6	1	1147,93	1,63
Zizurkil	2	1	2	0	3	3	3	957,41	1,61

Zumaia	13	23	18	5	14	14	16	1882,95	1,76
Zumarraga	7	12	1	5	9	10	5	890,75	1,43
GIPUZKOA	545	613	458	381	413	511	564	847,47	1,47

OTROS	14	15	6	15	22	10	13		
--------------	-----------	-----------	----------	-----------	-----------	-----------	-----------	--	--

*14 eguneko tasa 100.000 biztanleko. Tasak kalkulatzeko EUSTATen Biztanleen Udal-Erroldaren Estatistikan 2019ko urtarrilaren 1erako argitaratutako biztanleria hartzen da. / Tasa de 14 días por 100.000 habitantes. Las tasas se calculan con respecto a la población publicada por EUSTAT en la Estadística Municipal de Habitantes para el 1 de enero del 2019. https://eu.eustat.eus/bankupx/pxweb/eu/euskara/-/PX_2212_ep06b.px

** Inzidentzia tasen arrazoiak $-I(D)/I(D-7)$ - gaurko 14 eguneko inzidentzia metatuaren tasa duela astebeteko 14 eguneko inzidentzia metatuaren tasarekin konparatzen du. Tasen arrazoiaren balioa 1en azpitik dagoenean inzidentzia tasak behera egin duela esan nahi du. Duela astebeteko inzidentzia tasa zero den kasuetan “-“ agertzen da. / La razón de tasas de incidencia $-I(D)/I(D-7)$ - compara la tasa de incidencia acumulada en 14 días a fecha de hoy, con la tasa de incidencia acumulada en 14 días de hace una semana. En caso de que el valor de la ratio sea un valor por debajo de 1, significa que la incidencia ha disminuido. Cuando la tasa de incidencia de hace una semana es cero se indica con “-“.

+ Semaforoa 14 eguneko inzidentzia tasaren arabera 5.000 biztanletik gorako udalerrietan: berdez < 60, horiz 60-299, laranja 300-499 eta gorri >=500. / Semaforo según la tasa de incidencia acumulada en 14 días en los municipios de más de 5.000 habitantes: en verde <60, en amarillo 60-299, en naranja 300-499 y en rojo >= 500.

**PCR POSITIBO BERRIAK EUSKADIKO OSASUN EREMUETAN /
NUEVOS POSITIVOS PCR EN LAS ZONAS DE SALUD DE EUSKADI**

Alfabetoz ordenatuta./ Ordenado alfabéticamente.

OSASUN-EREMUAK/ZONAS DE SALUD	22/10	23/10	24/10	25/10	26/10	27/10	28/10	Tasa**	I(D)/I(D-7)**
Abetxuko	1	1	2	0	2	0	3	312,42	2,00
Aranbizkarra I	2	9	3	2	5	4	5	404,08	1,39
Aranbizkarra II	4	2	4	2	0	5	12	410,43	1,55
Casco Viejo (Vitoria)	5	12	4	1	5	7	10	340,06	1,44
Gazalbide Txagorritxu	8	6	5	5	1	10	1	364,19	1,39
La Habana	2	1	2	4	1	1	3	348,95	0,95
Lakua - Arriaga	2	8	3	2	7	5	3	393,78	1,27
Lakuabizkarra	4	18	7	8	3	11	15	414,01	1,26
Llanada Alavesa	7	6	2	5	5	4	3	424,29	1,34
Montaña alavesa	0	0	0	1	0	0	1	137,24	3,00
Norte-Villarreal	1	3	1	2	0	3	4	446,74	2,71
Norte-Zuya	1	6	2	0	5	5	3	766,42	1,35
Olaguibel	8	10	13	4	10	13	10	334,85	1,28
Olarizu	2	5	3	4	5	4	6	400,37	1,20
Salburua	1	6	0	1	6	4	7	281,50	1,05
San Martín	10	12	15	8	18	21	11	426,50	1,84
Sansomendi	1	3	2	2	0	2	2	462,61	0,69
Valles Alaveses I	1	3	0	1	0	0	0	216,36	1,00
Valles Alaveses II	0	3	0	0	1	0	0	671,14	1,00
Zabalgana	5	14	13	4	3	13	5	428,68	1,32
Zaramaga	7	2	6	2	4	2	5	431,42	1,24
OSI ARABA	72	130	87	58	81	114	109	393,53	1,30
Rioja	7	5	7	3	1	7	6	643,09	1,08
OSI ARABAKO ERRIOXA	7	5	7	3	1	7	6	643,09	1,08
Desierto / Urban	0	5	12	6	3	9	0	468,85	1,88
La Paz	6	7	6	3	12	10	5	321,60	1,11
Lutxana	3	6	3	6	3	3	0	436,86	2,46
Rontegi	1	11	2	2	3	4	4	430,92	1,14
San Vicente	4	6	14	5	11	13	2	409,18	1,82
Sestao Kueto	8	1	12	1	2	3	8	467,24	1,85
Sestao Markonzaga	4	10	11	0	10	13	9	504,74	1,36
Zaballa C.S.	3	6	5	2	8	4	3	358,12	1,62
Zuazo	6	5	1	1	5	7	6	326,76	1,28
OSI BARAKALDO SESTAO	35	57	66	26	57	66	37	403,25	1,47
Abadiño-Elorrio-Berriz	20	2	3	10	23	16	18	748,11	0,99
Aiala	2	2	4	2	4	5	6	204,23	2,44
Amorebieta	13	2	8	9	13	18	31	706,61	1,82
Arratia	4	2	2	7	7	8	10	444,06	2,03
Arrigorriaga	8	6	0	7	7	1	5	276,49	2,44

Basauri-Ariz	5	2	4	8	5	12	7	288,23	1,40
Basauri-Kareaga	6	0	0	6	5	6	5	260,89	1,18
Bermeo	3	1	2	2	3	2	9	188,10	1,64
Durango	50	17	14	13	41	36	26	974,44	1,47
Etxebarri	5	1	0	5	4	5	5	464,43	1,52
Galdakao	29	1	9	15	17	22	10	590,17	1,45
Gernika	6	0	0	2	5	3	2	199,98	1,09
Gernikaldea	3	0	1	3	2	2	7	494,32	1,37
Lekeitio	4	0	4	1	7	7	6	466,96	1,04
Llodio	6	1	0	4	2	14	7	260,06	1,54
Markina - Xemein	12	0	5	8	8	14	6	2034,53	1,04
Ondarroa	9	0	1	9	16	6	11	923,24	1,82
OSI BARRUALDE-GALDAKAO	185	37	57	111	169	177	171	520,86	1,39
Basurto	15	4	14	18	8	1	2	493,57	1,65
Begoña	2	7	2	2	5	4	1	395,96	1,34
Bolueta	3	3	1	1	0	0	6	280,81	1,04
Bombero Etxaniz	16	28	14	32	16	10	12	553,12	1,43
Casco Viejo (Bilbao)	10	6	10	2	1	0	4	496,11	1,35
Deusto	10	5	3	14	4	2	12	339,72	1,22
Gazteleku	18	9	23	5	8	5	10	663,73	1,52
Indautxu	14	9	8	11	7	8	14	573,04	1,50
Javier Sáenz de Buruaga	9	9	9	7	8	4	2	484,31	1,51
Karmelo	6	1	3	2	2	3	5	323,76	1,22
La Peña	4	4	3	4	2	1	8	459,25	1,31
Mina del Morro	1	3	4	2	0	2	2	325,29	1,00
Miribilla-La Merced	11	8	7	7	4	3	10	410,97	2,05
Otxarkoaga	3	4	4	4	0	1	1	283,36	1,60
Rekalde	19	13	13	17	3	5	22	560,86	1,35
San Adrián	8	2	5	3	3	6	4	507,72	1,70
San Ignacio	8	10	5	15	8	5	6	361,85	1,61
Santutxu-Solokoetxe	5	6	5	5	2	4	4	366,48	1,28
Txurdinaga	4	6	10	4	3	4	10	427,81	1,85
Zorroza	9	6	15	6	7	2	12	552,98	1,80
Zurbaran	4	4	1	0	2	2	1	367,99	1,11
OSI BILBAO-BASURTO	179	147	159	161	93	72	148	457,93	1,45
Abanto-Muskiz	5	11	7	14	2	15	11	688,09	1,57
Balmaseda	4	3	7	2	6	3	3	290,23	1,89
Buenavista	7	8	5	11	6	7	5	708,85	1,45
Güeñes	0	2	3	4	2	5	3	328,99	1,17
Ortuella	14	2	1	7	2	5	3	718,58	1,91
Portugalete - Centro	9	3	10	1	2	12	2	381,70	1,49
Portugalete-Repelega	9	4	2	4	9	13	5	327,56	1,61
Santurtzi-Centro-Mamariga	7	8	1	9	1	18	6	446,82	1,55

Santurtzi Kabiezes	12	35	21	7	3	24	38	710,91	2,13
Trapagaran	9	0	4	0	9	4	3	449,59	1,69
Zalla	6	5	5	0	6	2	2	350,13	1,11
OSI EZKERRALDEA ENKARTERRI CRUCES	82	81	66	59	48	108	81	504,17	1,63
Alango	3	8	13	10	6	6	5	427,26	1,42
Algorta	14	8	12	21	6	11	9	380,34	1,75
Astrabudua	0	1	2	8	3	4	1	265,86	1,47
Erandio	5	6	4	8	12	8	11	654,98	1,37
Gorliz - Plentzia	11	4	4	2	1	4	2	339,01	1,78
Las Arenas	9	20	6	14	13	9	2	357,38	1,46
Leioa	7	12	16	18	4	8	13	438,89	1,96
Mungia	12	10	16	14	10	3	12	511,72	1,75
Sopela	5	21	8	7	1	9	12	444,41	1,23
Txorierrri	6	12	6	12	13	3	4	416,75	1,72
OSI URIBE	72	102	87	114	69	65	71	424,14	1,56
Arrasate	18	23	24	11	12	8	17	740,18	1,84
Bergara	20	12	24	21	6	16	22	1011,38	1,57
Oñati	12	7	5	1	2	7	7	667,79	1,22
Valle de Leniz	6	4	2	2	2	7	5	359,18	1,52
OSI ALTO DEBA	56	46	55	35	22	38	51	736,10	1,58
Dumboa	19	17	13	14	19	12	6	500,17	1,53
Hondarribia	7	13	6	8	7	8	7	502,91	1,61
Irun - Centro	11	32	13	20	29	12	25	566,93	1,46
OSI BIDASOA	37	62	32	42	55	32	38	530,40	1,51
Deba	4	4	3	6	2	10	4	644,38	1,25
Eibar	4	20	12	13	17	35	17	945,03	1,78
Elgoibar	9	14	15	10	11	12	10	1032,80	1,32
Ermua	8	16	8	11	19	25	15	1078,26	1,40
Torrekua	1	10	8	2	3	5	10	676,51	1,47
OSI DEBABARRENA	26	64	46	42	52	87	56	919,29	1,45
Alza-Roteta	5	5	4	14	9	13	8	513,63	1,46
Amara Berri	6	22	17	11	15	13	16	512,35	1,51
Amara Centro	6	7	5	5	5	8	5	446,37	1,23
Beraun - Erreterria	10	5	3	5	17	9	13	674,48	1,54
Bidebieta	4	9	2	2	1	7	3	690,51	1,19
Egia	9	9	8	6	8	5	11	676,04	1,71
Gros	27	20	11	8	18	16	28	761,69	1,60
Hernani - Urnieta - Astigarraga	53	50	37	40	18	36	39	1330,67	1,77
Intxaurreondo	10	6	3	3	3	1	14	677,02	1,04
Iztietia - Erreterria	17	22	11	13	17	4	13	624,52	1,55
Lasarte - Usurbil	18	9	11	9	8	21	12	577,10	1,44
Lezo-San Juan	6	14	6	7	5	7	16	1170,82	1,79
Loiola	6	4	2	2	2	3	6	547,21	2,17

Oiartzun	5	9	8	6	4	5	4	645,47	1,84
Ondarreta	22	7	19	6	25	15	28	552,83	1,41
Parte Vieja	9	7	3	1	2	5	3	492,79	1,26
Pasai Antxo	5	5	3	4	1	5	9	1031,38	1,19
Pasajes San Pedro	14	8	0	6	2	10	11	753,86	1,82
Zarautz – Orio - Aia	10	11	13	6	12	16	16	355,78	1,85
Zumaia - Zestoa - Getaria	17	29	25	7	19	23	21	1440,45	1,81
OSI DONOSTIALDEA	259	258	191	161	191	222	276	704,24	1,56
Azkoitia	20	8	21	10	10	6	18	1305,88	1,21
Azpeitia	22	27	26	12	11	25	9	1686,07	1,24
Beasain	22	33	21	17	16	15	22	1396,13	1,07
Lazkao	6	8	2	3	15	2	0	751,44	1,39
Legazpi	5	9	1	5	8	14	6	881,11	1,83
Ordizia	30	25	16	29	10	15	17	1803,14	1,41
Zumarraga	13	26	1	17	12	13	10	855,39	1,61
OSI GOIERRI-ALTO UROLA	118	136	88	93	82	90	82	1292,08	1,28
Alegia	10	18	9	1	7	7	11	1680,42	1,42
Andoain	8	5	10	6	3	10	18	705,87	1,27
Ibarra	5	13	14	4	8	12	12	1160,42	2,46
Tolosa	16	15	14	3	10	20	19	847,78	1,15
Villabona	15	15	11	3	6	15	12	859,15	1,43
OSI TOLOSALDEA	54	66	58	17	34	64	72	937,66	1,39
Otros	25	19	13	18	24	22	28		

*14 eguneko tasa 100.000 biztanleko/ Tasa de 14 días por 100.000 habitantes.

** Inzidentzia tasen arrazoiak $-I(D)/I(D-7)$ - gaurko 14 eguneko inzidentzia metatuaren tasa duela astebeteko 14 eguneko inzidentzia metatuaren tasarekin konparatzen du. Tasen arrazoiaren balioa 1en azpitik dagoenean inzidentzia tasak behera egin duela esan nahi du. Duela astebeteko inzidentzia tasa zero den kasuetan “-“ agertzen da. / La razón de tasas de incidencia $-I(D)/I(D-7)$ - compara la tasa de incidencia acumulada en 14 días a fecha de hoy, con la incidencia acumulada en 14 días de hace una semana. En caso de que el valor de la ratio sea un valor por debajo de 1, significa que la incidencia ha disminuido. Cuando la tasa de incidencia de hace una semana es cero se indica con “-“.

+ Semaforoa 14 eguneko inzidentzia tasaren arabera: berdez < 60, horiz 60-299, laranja 300-499 eta gorri >=500. / Semaforo según la tasa de incidencia acumulada en 14 días: en verde <60, en amarillo 60-299, en naranja 300-499 y en rojo >= 500.