

KORONABIRUSAREN EGOERA EPIDEMIOLOGIKOA EUSKADIN (COVID-19) SITUACIÓN EPIDEMIOLÓGICA DEL CORONAVIRUS (COVID-19) EN EUSKADI

-- RESULTADOS DE TESTS VALIDADOS EL 25/11/2020--

Osasun Sailburuordetza / Viceconsejería de Salud
COVID Informazio Zerbitzua / Servicio de Información COVID

OPEN DATA:

Informe honetan argitaratzen diren datu guztiak hurrengo webgunean dituzue eskuragarri. / Todos los datos publicados en este informe están disponibles en la siguiente página web.

<https://opendata.euskadi.eus/catalogo/-/evolucion-del-coronavirus-covid-19-en-euskadi/>

TXOSTENEAN ORAIN ARTE ARAZTU EDO ZUZENDU DIREN AKATSAK ERRORES DEPURADOS O CORREGIDOS HASTA LA FECHA EN EL INFORME

Txosten honen informazioa etengabe berrikusten eta arazten ari da. Baliteke, gardentasunaren mesedetan, akats puntualen bat egotea, gerora zuzenduko dena.

La información de este informe está continuamente siendo revisada y depurada. En aras de la transparencia puede que haya algún error puntual que se corregirá posteriormente.

ARAZTU EDO ZUZENDU DIREN AKATSAK	ERRORES DEPURADOS O CORREGIDOS
Egunero desadostasun txikiak zuzentzen dira bizilekuaren eta testa eskatzen den lurralde historikoaren artean.	Cada día se corrigen pequeñas discrepancias entre el lugar de residencia y el territorio histórico desde donde se solicita el test.

KORONABIRUSAREN EGOERA EPIDEMIOLOGIKOA EUSKADIN (COVID-19) SITUACIÓN EPIDEMIOLÓGICA DEL CORONAVIRUS (COVID-19) EN EUSKADI

-- RESULTADOS DE TESTS VALIDADOS EL 25/11/2020--

	PCR	Antigeno	Guztira
Egindako test diagnostiko kopurua / Número de test diagnósticos realizados:	7.615	3.266	10.881
Emaizta positibo kopurua / Número de resultados positivos:	313	353	666
Emaizta positiboen ehunekoa / Porcentaje de test PCR positivos:	4,1%	10,8%	6,1%

TEST DIAGNOSTIKOA EGITEKO ARRAZOA EMAITZA POSITIBOA DUTEN KASUETAN/ MOTIVO DE REALIZACIÓN DEL TEST DIAGNÓSTICO EN CASOS CON RESULTADO POSITIVO

	Kontaktua izatea / Ser contacto *	Sintomak izatea / Ser sintomáticos *	Beste arrazoi bat / Otro motivo *
19/11	50,2%	34,7%	15,1%
20/11	50,9%	33,4%	15,8%
21/11	50,4%	33,7%	15,8%
22/11	50,0%	33,4%	16,5%
23/11	50,0%	33,3%	16,7%
24/11	50,5%	32,7%	16,8%
25/11	48,9%	32,9%	18,2%

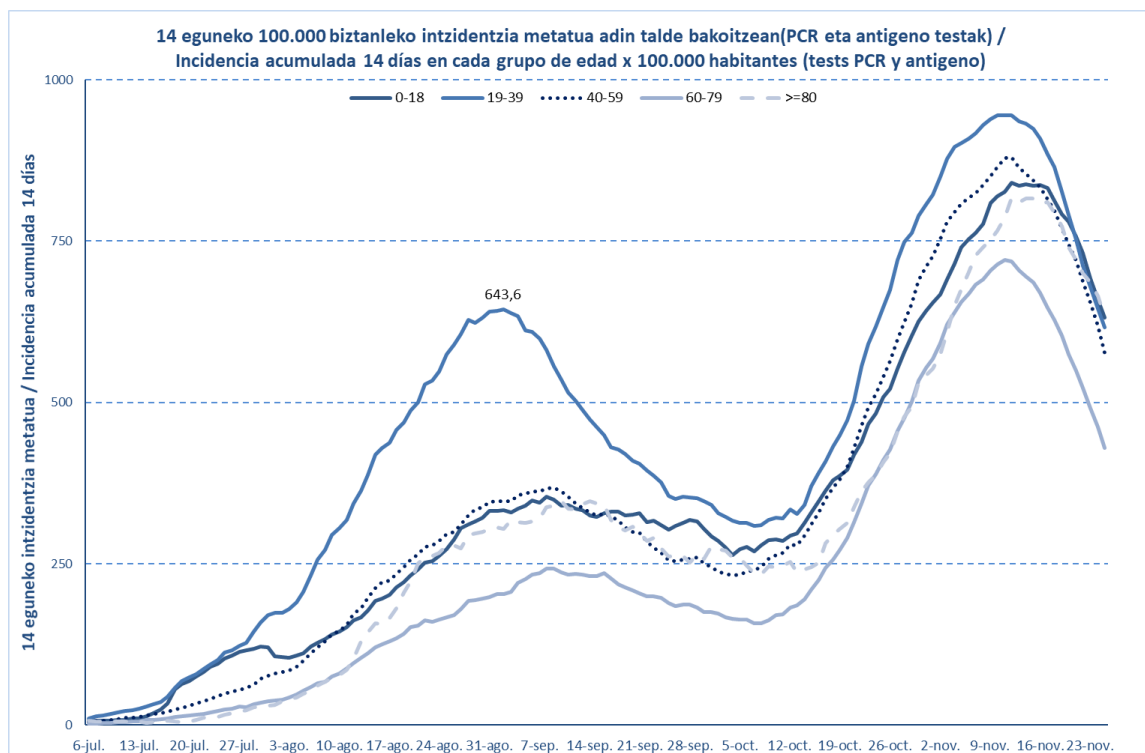
*Azken 7 egunetako emaitzen batazbestekoa / Media de los resultados de los últimos 7 días.

KASU POSITIBO BERRIAK HERRIALDE HISTORIKOAREN ARABERA / NUEVOS CASOS POSITIVOS SEGÚN SU TERRITORIO HISTÓRICO

	Kasu positibo kopurua / Número de casos positivos	100.000 biztanleko 14 eguneko inzidentzia tasa metatua/ Tasa de incidencia acumulada en 14 días por 100.000 habitantes	Tasen arrazoa/ Razón de tasas I(D)/I(D-7)
Araba	110	454,62	0,85
Bizkaia	258	482,74	0,70
Gipuzkoa	288	742,06	0,73
Otros	10		
Euskadi	666	570,29	0,73

**KASU POSITIBO BERRIAK ADIN-TARTEKA /
NUEVOS CASOS POSITIVOS POR GRUPOS DE EDAD**

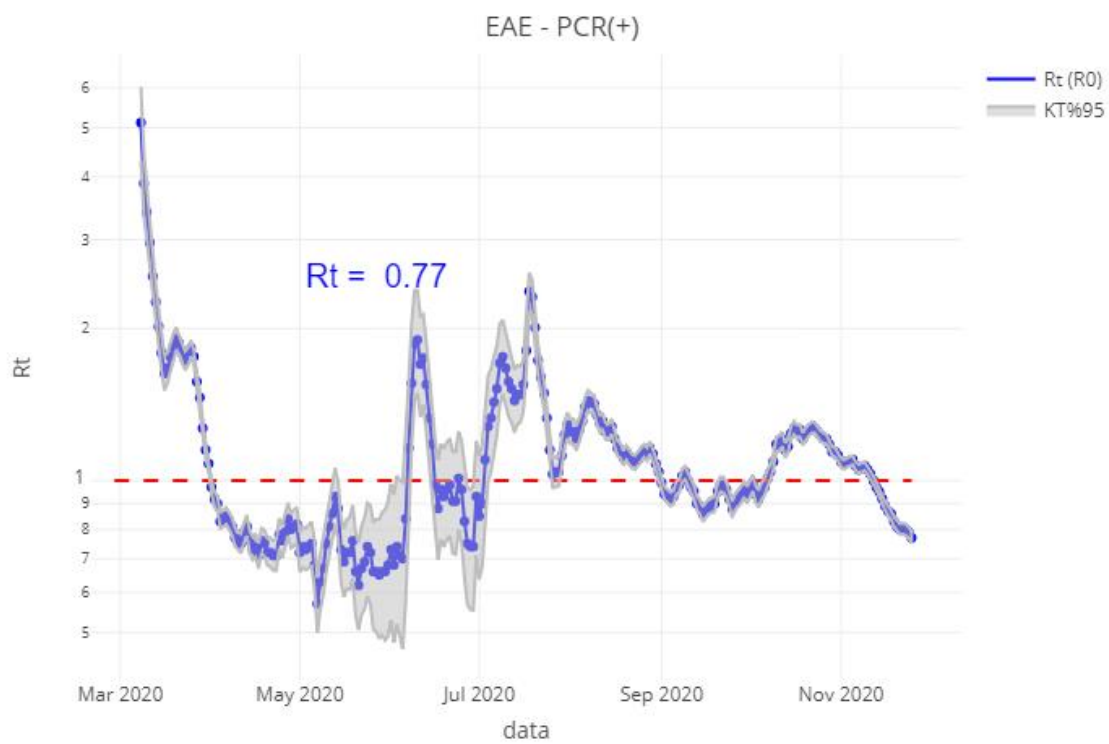
	Kasu positibo kopurua / Número de casos positivos	100.000 biztanleko 14 eguneko intzidentzia tasa metatua/ Tasa de incidencia acumulada en 14 días por 100.000 habitantes	Tasen arrazoia/ Razón de tasas I(D)/I(D-7)
0-18	131	631,04	0,78
19-39	168	616,72	0,71
40-64	252	564,54	0,72
65-79	57	395,19	0,68
>=80	58	632,27	0,80
>=65	115	471,92	0,73



	Kasu positibo kopurua / Número de casos positivos	100.000 biztanleko 14 eguneko intzidentzia tasa metatua/ Tasa de incidencia acumulada en 14 días por 100.000 habitantes	Tasen arrazoia/ Razón de tasas I(D)/I(D-7)
0-2	11	432,57	0,77
3-5	5	366,84	0,68
6-12	57	622,06	0,80
13-16	43	874,35	0,79
17-18	15	804,05	0,75

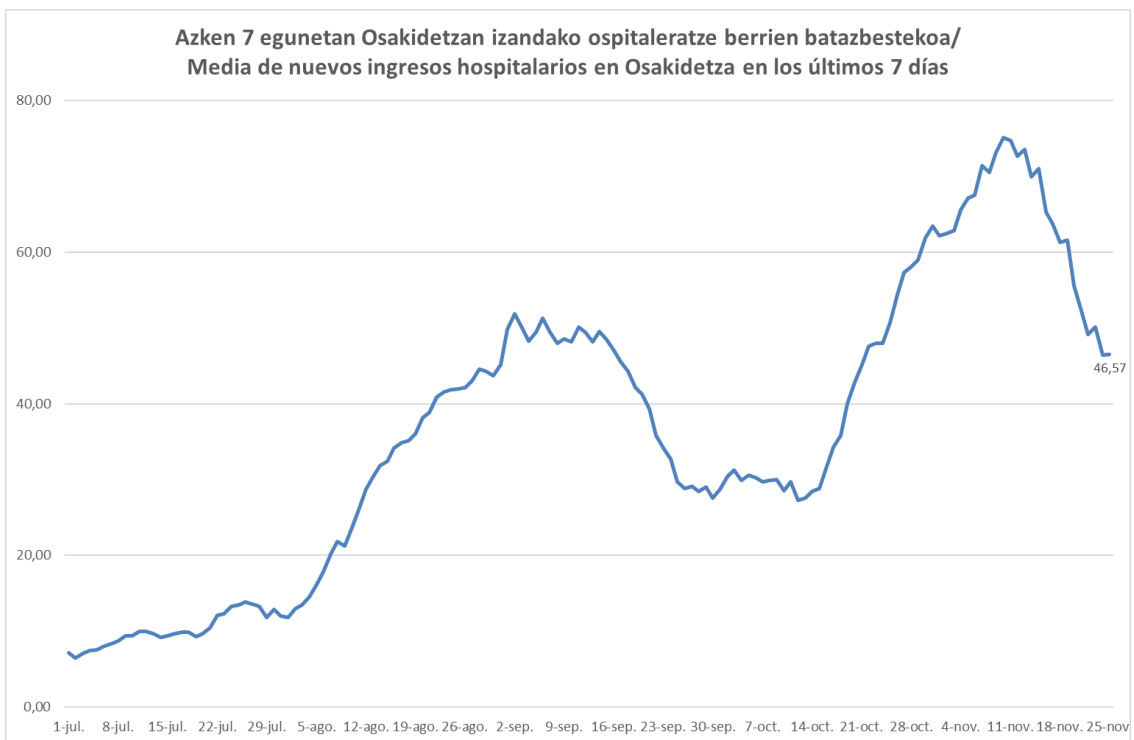
**OINARRIZKO BIRSORKUNTZA TASA /
NÚMERO REPRODUCTIVO BÁSICO**

	Euskadi (%95 IC)	Araba	Bizkaia	Gipuzkoa
19/11	0,83 (0,81; 0,85)	0,98	0,78	0,84
20/11	0,81 (0,80; 0,83)	0,94	0,78	0,83
21/11	0,80 (0,78; 0,82)	0,87	0,77	0,82
22/11	0,80 (0,78; 0,82)	0,85	0,77	0,82
23/11	0,80 (0,78; 0,82)	0,81	0,79	0,81
24/11	0,79 (0,77; 0,81)	0,82	0,79	0,78
25/11	0,77 (0,78; 0,79)	0,82	0,78	0,76

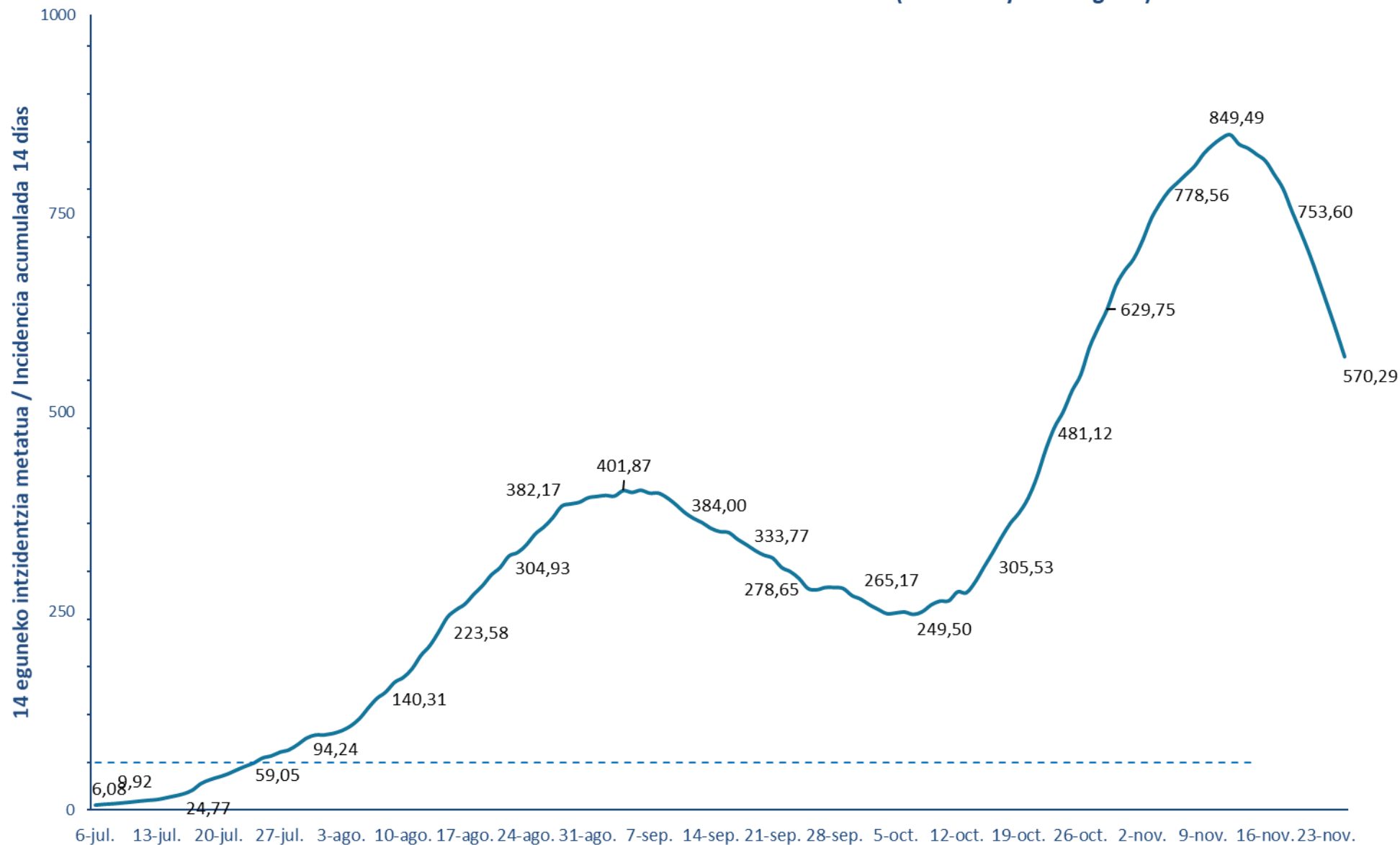


**BALIABIDE ASISTENTZIALEN ERABILERA /
UTILIZACIÓN DE LOS RECURSOS ASISTENCIALES**

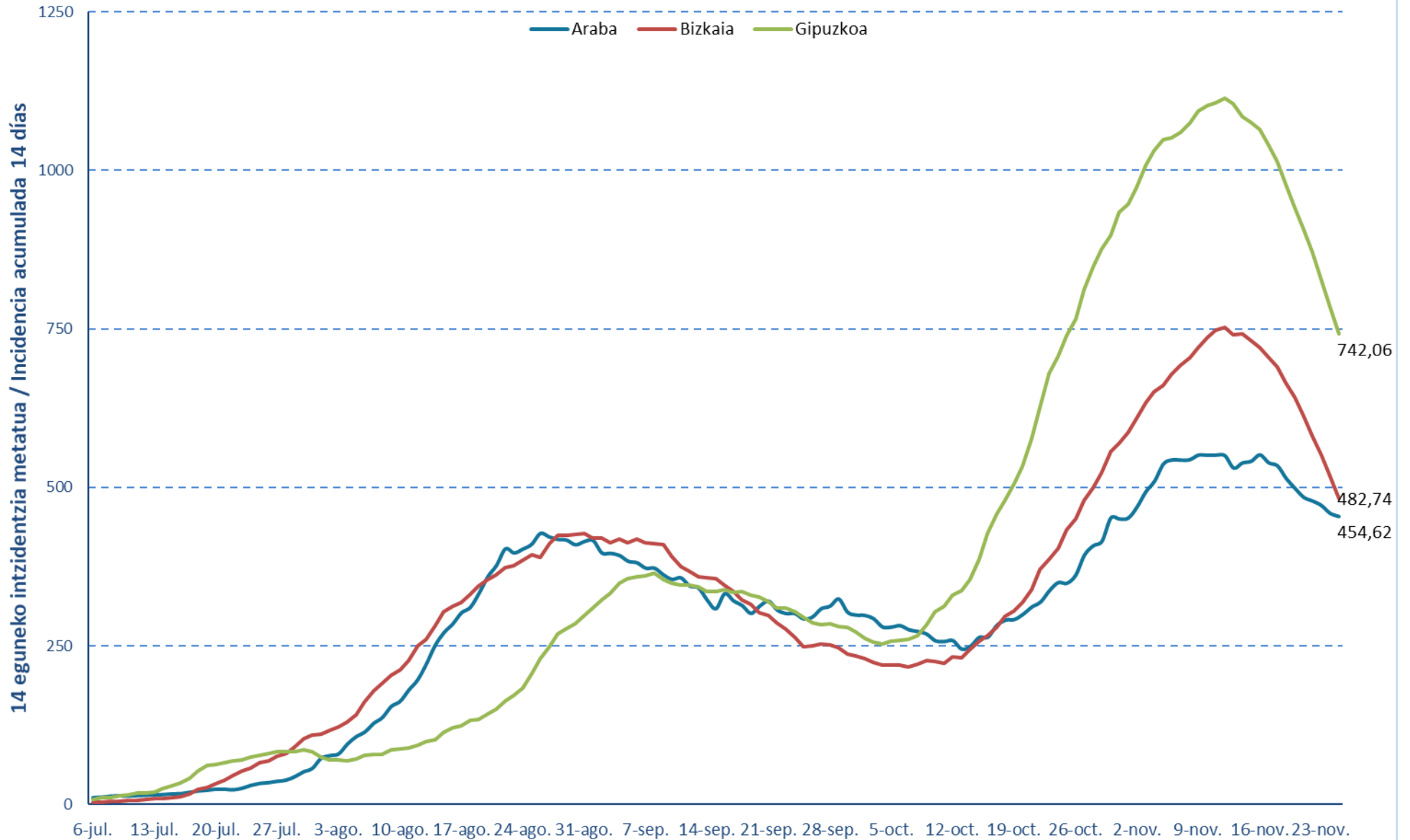
	ZIUn ospitaleratuak Osakidetzan/ Ingresados en UCI en Osakidetz	Ospitaleratze berriak Osakidetzan/ Nuevos ingresos en planta en Osakidetz	Osakidetzan ospitaleratuta daudenak / Ingresados en planta en Osakidetz
12/11	134	60	500
13/11	146	90	483
14/11	146	49	495
15/11	145	44	516
16/11	141	51	483
17/11	137	79	485
18/11	133	56	477
19/11	135	62	475
20/11	139	48	442
21/11	137	26	441
22/11	141	22	449
23/11	140	58	417
24/11	142	53	412
25/11	134	57	403



14 eguneko 100.000 biztanleko intzidentzia metatua Euskadin (PCR eta antígeno testak) /
Incidencia acumulada 14 días en Euskadi x 100.000 habitantes (tests PCR y de antígeno)



14 eguneko 100.000 biztanleko intzidentzia metatua Lurralde Historiko bakoitzean (PCR eta antigenu testak) /
Incidencia acumulada 14 días en cada Territorio Histórico x 100.000 habitantes (tests PCR y de antígeno)





**PCR POSITIBO BERRIAK EUSKADIKO UDALERRIETAN /
NUEVOS POSITIVOS PCR EN LOS MUNICIPIOS DE EUSKADI**

Alfabetoz ordenatuta./ Ordenado alfabéticamente.

UDALERRIA / MUNICIPIO	19/11	20/11	21/11	22/11	23/11	24/11	25/11	Tasa**	I(D)/I(D-7)**
Agurain/Salvatierra	2	2	0	2	1	0	4	396,53	0,75
Alegría-Dulantzi	3	1	2	0	0	0	0	682,93	0,81
Amurrio	2	3	0	0	1	2	1	287,94	1,03
Añana	0	0	0	0	0	0	0	0,00	0,00
Aramaio	1	0	3	0	2	1	0	929,61	0,78
Armiñón	0	0	1	0	0	0	0	896,86	1,00
Arraia-Maeztu	0	0	0	0	0	1	2	546,45	2,00
Arratzua-Ubarrundia	0	1	0	0	0	0	0	387,22	0,80
Artziniega	0	0	1	1	0	0	0	312,17	0,35
Asparrena	0	2	0	0	1	0	1	745,80	0,86
Ayala/Aiara	0	0	0	0	0	0	0	275,77	0,73
Baños de Ebro/Mañueta	0	0	0	0	0	0	1	619,20	2,00
Barrundia	2	0	0	0	0	0	0	423,28	1,33
Berantevilla	0	0	0	0	0	0	2	409,84	-
Bernedo	0	0	0	0	0	0	0	0,00	-
Campezo/Kanpezu	0	0	0	0	0	1	0	562,85	0,75
Elburgo/Burgelu	0	1	2	0	1	1	0	797,45	-
Elciego	0	1	0	0	0	0	6	674,37	1,17
Elvillar/Bilar	0	0	0	0	0	0	0	281,69	0,25
Erriberagoitia/Ribera Alta	1	0	0	0	0	0	0	256,41	1,00
Harana/Valle de Arana	0	1	0	0	0	0	0	420,17	-
Iruña Oka/Iruña de Oca	1	1	0	0	0	1	1	483,78	1,00
Iruraiz-Gauna	0	1	0	1	0	0	0	753,30	2,00
Kripan	0	0	0	0	0	0	0	0,00	-
Kuartango	1	0	0	0	0	0	1	1114,21	2,00
Labastida/Bastida	0	0	0	1	0	0	0	134,05	0,67
Lagrán	0	0	0	0	0	0	0	0,00	-
Laguardia	0	0	0	0	0	1	0	258,23	0,67
Lanciego/Lantziego	0	0	0	0	1	1	0	690,61	0,42
Lantarón	0	0	0	0	0	0	0	106,16	0,20
Lapuebla de Labarca	2	2	0	0	1	3	0	1020,41	1,80
Laudio/Llodio	3	1	1	4	7	4	6	310,71	0,78
Legutio	0	0	0	0	0	1	0	334,26	0,60
Leza	0	0	0	0	0	0	0	0,00	0,00
Moreda de Álava/Moreda Araba	0	0	0	0	0	0	1	359,71	-
Navaridas	0	0	0	0	0	0	0	0,00	-
Okondo	0	1	0	1	1	0	0	498,34	2,00

Oyón-Oion	4	3	0	0	0	1	0	228,77	0,89
Peñacerrada-Urizaharra	0	0	0	0	0	0	0	0,00	-
Ribera Baja/Erribera Beitia	0	0	0	0	0	0	0	239,23	0,22
Samaniego	0	0	0	0	0	0	0	0,00	0,00
San Millán/Donemiliaga	0	0	0	0	1	0	0	407,06	0,18
Urkabustaiz	0	3	1	1	2	0	0	696,86	2,50
Valdegovía/Gaubea	0	0	0	0	0	0	0	0,00	0,00
Villabuena de Álava/Eskuernaga	0	0	0	0	0	0	0	0,00	-
Vitoria-Gasteiz	86	79	41	39	68	83	84	480,20	0,86
Yécora/Iekora	0	0	0	0	0	0	0	0,00	-
Zalduondo	1	0	0	0	0	0	0	515,46	-
Zambrana	0	0	0	0	0	0	0	229,36	1,00
Zigoitia	0	1	0	0	0	0	0	292,06	1,00
Zuia	0	3	0	0	0	0	0	380,55	0,90
ARABA	109	107	52	50	87	101	110	454,62	0,85

Abadiño	0	1	0	1	3	3	1	285,90	0,67
Abanto y Ciérvana-Abanto Zierbena	2	5	2	0	1	2	3	379,91	0,58
Ajangiz	0	0	0	0	0	0	0	0,00	0,00
Alonsotegi	2	0	0	0	0	0	0	175,32	0,29
Amorebieta-Etxano	2	5	6	2	2	2	5	334,75	0,58
Amoroto	0	0	0	0	0	0	0	0,00	0,00
Arakaldo	0	0	0	0	0	0	0	0,00	-
Arantzazu	0	0	0	0	0	0	0	0,00	0,00
Areatza	0	0	0	0	1	0	0	164,61	0,67
Arrankudiaga	0	0	0	0	0	0	0	196,27	0,13
Arratzu	0	0	0	0	0	0	0	0,00	-
Arrieta	0	0	0	0	0	0	0	0,00	0,00
Arrigorriaga	5	6	5	1	2	6	2	496,55	0,98
Artea	0	0	0	0	0	0	0	415,51	0,60
Artzentales	0	0	0	0	2	0	1	722,54	0,63
Atxondo	0	0	1	1	1	0	0	353,61	1,00
Aulesti	0	0	0	0	0	0	0	0,00	0,00
Bakio	0	2	0	1	1	1	0	341,04	1,13
Balmaseda	1	3	0	1	2	0	0	316,00	0,56
Barakaldo	43	42	35	21	30	41	38	545,19	0,70
Barrika	1	0	0	0	0	0	0	392,67	0,86
Basauri	10	14	11	10	13	10	8	530,57	0,57
Bedia	0	0	0	0	0	1	0	94,88	1,00
Berango	2	0	2	1	2	0	1	373,44	0,52
Bermeo	5	2	6	0	6	3	1	254,74	0,78
Berriatua	0	2	1	0	0	0	1	479,62	1,20
Berriz	2	2	0	3	1	1	0	467,99	0,81

Bilbao	134	142	101	76	99	94	86	557,32	0,78
Busturia	1	1	0	0	0	0	2	622,28	1,00
Derio	1	0	0	0	0	2	0	216,32	0,44
Dima	1	0	0	0	1	0	1	349,41	1,00
Durango	6	8	3	3	8	2	8	319,34	0,78
Ea	0	0	0	0	0	0	0	235,85	0,67
Elantxobe	0	0	0	0	0	0	0	0,00	-
Elorrio	0	3	2	1	0	0	1	215,02	0,73
Erandio	8	3	4	5	8	5	4	382,76	0,53
Ereño	0	0	1	0	0	0	0	378,79	-
Ermua	17	14	19	11	9	6	8	1209,55	0,86
Errigoiti	0	0	0	0	2	0	0	619,83	3,00
Etxebarri	4	5	4	1	1	1	0	538,01	0,58
Etxebarria	0	0	0	0	0	0	0	0,00	-
Forua	1	0	0	1	0	0	1	655,02	1,50
Fruiz	0	0	2	1	3	0	0	1289,13	1,75
Galdakao	5	7	3	0	5	4	4	323,25	0,60
Galdames	0	0	0	1	0	0	0	358,85	1,00
Gamiz-Fika	1	0	2	0	1	0	1	436,68	1,00
Garai	0	0	0	0	0	0	0	0,00	-
Gatika	0	0	0	0	2	0	0	121,36	0,25
Gautegiz Arteaga	0	0	0	0	1	0	0	117,10	0,50
Gernika-Lumo	2	4	2	0	5	5	7	376,68	0,84
Getxo	26	21	20	14	13	20	14	553,91	0,69
Gizaburuaga	0	0	0	0	0	0	0	0,00	0,00
Gordexola	1	0	0	0	0	0	0	232,02	0,50
Gorliz	2	0	1	0	0	0	0	274,68	0,41
Güeñes	4	4	0	2	5	2	0	517,98	0,83
Ibarrangelu	0	0	0	0	0	0	0	0,00	-
Igorre	2	3	2	1	2	0	0	336,30	1,40
Ispaster	0	0	0	0	0	0	0	0,00	-
Iurreta	1	1	0	0	2	1	0	271,08	0,53
Izurtza	0	0	0	0	0	0	0	346,02	0,50
Karrantza Harana/Valle de Carranza	4	1	1	35	0	8	0	2779,76	2,36
Kortezubi	0	0	0	0	0	0	0	457,67	1,00
Lanestosa	0	0	0	0	0	0	0	362,32	0,33
Larrabetzu	2	1	0	0	1	0	0	535,80	0,37
Laukiz	0	0	0	0	0	0	0	343,35	0,80
Leioa	15	7	7	4	6	10	9	461,72	0,65
Lekeitio	8	2	0	2	0	1	2	427,82	0,70
Lemoa	1	1	0	1	0	0	2	360,11	0,76
Lemoiz	0	0	0	0	0	0	0	161,55	0,22
Lezama	0	1	0	0	0	0	0	545,53	0,41

Loiu	1	1	1	0	0	0	1	169,85	0,57
Mallabia	3	0	0	0	0	0	0	511,07	0,75
Mañaria	0	0	0	1	0	0	0	1162,79	0,55
Markina-Xemein	1	1	0	0	1	0	0	100,73	0,33
Maruri-Jatabe	0	0	0	0	0	1	1	646,55	0,55
Mendata	0	0	0	0	0	0	0	490,20	0,67
Mendexa	0	1	0	0	1	0	0	824,74	2,00
Meñaka	3	0	0	0	0	0	0	701,26	0,56
Morga	0	0	0	0	0	0	0	0,00	-
Mundaka	1	0	1	0	0	0	0	108,46	2,00
Mungia	4	5	0	4	2	2	4	466,89	0,63
Munitibar-Arbatzegi Gerrikaitz	0	0	1	0	0	0	0	1094,09	0,28
Murueta	2	1	0	0	0	1	0	1973,68	3,00
Muskiz	1	1	0	0	0	0	0	254,83	0,45
Muxika	0	0	0	0	1	0	2	404,86	2,00
Nabarniz	0	0	0	0	0	0	0	0,00	-
Ondarroa	7	8	1	0	3	4	1	535,51	1,28
Orozko	0	0	0	0	0	0	0	0,00	0,00
Ortuella	1	3	3	2	1	5	0	443,11	0,70
Otxandio	0	1	0	0	0	0	0	673,15	0,60
Plentzia	0	0	1	1	0	1	1	229,20	0,40
Portugalete	13	4	2	5	4	13	7	311,75	0,53
Santurtzi	18	14	9	14	10	18	18	464,00	0,68
Sestao	17	14	8	1	8	7	6	416,27	0,66
Sondika	0	0	1	1	0	0	0	178,21	0,47
Sopela	7	6	3	2	6	1	1	548,39	0,72
Sopuerta	0	0	0	2	0	0	0	283,63	0,64
Sukarrieta	0	0	0	0	0	0	0	0,00	-
Trucios-Turtzioz	0	0	0	0	0	0	0	195,31	1,00
Ubide	0	0	0	0	0	0	0	0,00	0,00
Ugao-Miraballes	3	2	2	1	3	0	0	1045,21	0,43
Urduliz	0	0	0	0	1	1	1	326,04	0,52
Urduña/Orduña	0	1	0	1	0	0	1	210,58	0,69
Valle de Trápaga-Trapagaran	3	0	0	3	1	9	0	235,79	0,45
Zaldibar	2	1	2	0	1	2	0	818,06	0,60
Zalla	3	2	1	3	0	7	2	628,11	0,91
Zamudio	0	1	0	0	0	1	0	549,79	0,64
Zaratamo	0	0	0	0	0	0	0	367,87	0,50
Zeanuri	0	1	0	0	0	0	0	79,49	0,50
Zeberio	0	1	0	0	0	1	0	751,17	1,00
Zierbena	0	0	2	1	1	0	1	468,85	0,78
Ziortza-Bolibar	0	0	0	0	0	0	0	221,73	0,20
BIZKAIA	412	382	281	243	285	305	258	482,74	0,70

Abaltzisketa	0	0	0	0	0	0	0	0,00	-
Aduna	0	0	0	0	0	0	0	0,00	0,00
Aia	0	0	2	1	0	1	2	700,70	1,17
Aizarnazabal	0	0	0	0	0	0	0	131,06	0,33
Alegia	0	0	2	0	0	0	0	456,88	0,40
Albiztur	0	0	0	0	0	0	1	675,68	2,00
Alkiza	0	0	0	0	0	0	0	578,03	0,33
Altzaga	0	0	0	0	0	0	0	0,00	-
Altzo	0	0	0	0	0	0	0	0,00	-
Amezqueta	0	0	0	0	0	0	0	330,76	0,60
Andoain	5	9	3	3	2	9	8	789,56	0,78
Anoeta	1	1	1	0	0	0	0	392,93	0,53
Antzuola	1	4	1	0	2	0	0	499,77	1,00
Arama	0	0	0	0	0	0	0	0,00	-
Aretxabaleta	5	10	6	1	1	1	3	943,93	0,94
Arrasate/Mondragón	34	48	25	9	19	31	22	1731,80	0,97
Asteasu	1	0	1	0	0	0	0	322,58	0,63
Astigarraga	1	1	3	2	4	0	1	647,25	0,71
Ataun	5	0	0	0	0	1	0	744,99	0,50
Azkoitia	3	5	9	6	11	6	3	825,76	0,74
Azpeitia	0	6	5	4	2	8	6	664,23	0,57
Baliarrain	0	0	0	0	0	0	0	0,00	-
Beasain	5	3	1	3	6	4	2	486,79	0,57
Beizama	0	0	0	0	0	0	0	0,00	-
Belauntza	0	0	0	0	0	0	0	387,60	1,00
Berastegi	1	1	0	0	0	0	0	189,93	0,40
Bergara	11	25	8	1	13	6	7	1312,98	0,78
Berrobi	0	0	0	0	0	0	0	489,40	0,33
Bidania-Goiatz	0	0	0	0	0	0	0	179,53	0,50
Deba	5	4	2	10	4	1	6	1597,80	0,84
Donostia / San Sebastián	110	72	78	44	61	87	97	741,53	0,76
Eibar	36	21	32	13	10	5	13	1633,27	0,69
Elduain	0	0	0	0	0	0	0	0,00	0,00
Elgeta	2	1	0	0	1	0	0	877,96	1,25
Elgoibar	15	6	7	6	4	2	5	1087,61	0,82
Errenteria	15	17	6	10	14	14	21	622,80	0,72
Errezil	0	0	0	0	0	0	0	796,18	0,45
Eskoriatza	5	12	7	0	2	2	3	1623,62	1,32
Ezkio-Itsaso	0	0	0	0	0	0	0	0,00	0,00
Gabiria	1	0	0	0	0	0	0	395,26	2,00
Gaintza	0	0	0	0	0	0	0	0,00	-
Gaztelu	0	1	0	0	0	0	0	1204,82	0,67
Getaria	3	0	1	1	1	1	1	913,56	0,84

Hernani	13	8	9	4	5	7	3	724,53	0,56
Hernalde	0	0	0	0	0	0	0	0,00	0,00
Hondarribia	5	4	5	4	2	3	5	354,25	0,80
Ibarra	1	3	3	1	1	0	3	634,10	0,73
Idiazabal	0	0	0	0	1	0	0	125,63	0,43
Ikaztegieta	2	1	0	1	0	0	0	1185,77	3,00
Irun	27	29	24	27	19	22	32	726,22	0,85
Irura	0	1	1	1	0	0	0	276,09	0,56
Itsasondo	0	0	0	0	0	0	0	0,00	-
Larraul	0	0	2	0	0	0	0	2032,52	0,83
Lasarte-Oria	6	7	6	2	4	9	6	541,83	0,69
Lazkao	0	5	3	2	4	0	0	576,68	0,74
Leaburu	0	0	0	0	0	0	0	826,45	0,38
Legazpi	3	4	1	0	0	0	0	355,87	0,45
Legorreta	2	0	1	0	2	2	0	1141,71	0,77
Leintz Gatzaga	0	1	0	0	0	0	0	400,00	-
Lezo	3	5	1	1	0	3	3	442,48	0,55
Lizartza	0	0	0	0	0	0	0	154,56	0,25
Mendaro	1	2	3	0	0	0	2	1028,52	1,00
Mutiloa	0	0	0	0	0	0	0	0,00	-
Mutriku	3	0	0	2	2	0	0	618,67	0,62
Oiartzun	1	3	4	4	1	2	1	338,13	0,57
Olaberría	0	0	0	0	0	0	0	218,82	0,20
Oñati	7	3	1	0	2	3	4	616,47	0,53
Ordizia	7	6	2	7	7	4	2	792,38	0,86
Orendain	0	0	0	0	0	0	0	0,00	0,00
Orexa	0	0	0	0	0	0	0	0,00	-
Orio	1	2	3	2	2	1	3	956,94	0,69
Ormaiztegi	0	0	0	1	0	0	0	308,88	0,50
Pasaia	13	6	2	8	4	6	5	538,57	0,60
Segura	0	0	1	0	0	0	0	328,30	1,00
Soraluze-Placencia de las Armas	7	2	2	1	3	0	0	1041,40	1,00
Tolosa	12	5	1	6	4	9	3	659,06	0,76
Urnietá	5	0	1	2	1	2	1	290,79	0,58
Urretxu	0	1	2	3	2	3	2	514,55	0,58
Usurbil	2	2	2	1	0	3	1	364,04	0,82
Villabona	2	1	3	0	0	0	2	677,28	0,51
Zaldibia	0	0	0	0	0	0	0	184,05	0,50
Zarautz	5	10	9	4	5	10	7	416,29	0,65
Zegama	1	1	0	0	0	1	0	261,10	1,00
Zerain	0	0	0	0	0	0	0	0,00	-
Zestoa	4	3	0	1	1	2	0	626,14	0,75
Zizurkil	3	0	3	0	1	2	0	825,35	0,61

Zumaia	4	2	0	1	0	0	1	213,74	0,47
Zumarraga	2	5	4	2	5	2	1	573,36	0,57
GIPUZKOA	407	369	299	202	235	275	288	742,06	0,73
OTROS	7	9	9	4	3	12	10		

*14 eguneko tasa 100.000 biztanleko. Tasak kalkulatzeko EUSTATen Biztanleen Udal-Erroldaren Estatistikan 2019ko urtarrilaren 1erako argitaratutako biztanleria hartzen da. / Tasa de 14 días por 100.000 habitantes. Las tasas se calculan con respecto a la población publicada por EUSTAT en la Estadística Municipal de Habitantes para el 1 de enero del 2019. https://eu.eustat.eus/bankupx/pxweb/eu/euskara/-/PX_2212_ep06b.px

** Inzidentzia tasen arrazoiak $-I(D)/I(D-7)$ - gaurko 14 eguneko inzidentzia metatuaren tasa duela astebeteko 14 eguneko inzidentzia metatuaren tasarekin konparatzen du. Tasen arrazoiaren balioa 1en azpitik dagoenean inzidentzia tasak behera egin duela esan nahi du. Duela astebeteko inzidentzia tasa zero den kasuetan “-“ agertzen da. / La razón de tasas de incidencia $-I(D)/I(D-7)$ - compara la tasa de incidencia acumulada en 14 días a fecha de hoy, con la tasa de incidencia acumulada en 14 días de hace una semana. En caso de que el valor de la ratio sea un valor por debajo de 1, significa que la incidencia ha disminuido. Cuando la tasa de incidencia de hace una semana es cero se indica con “-“.

+ Semaforoa 14 eguneko inzidentzia tasaren arabera 5.000 biztanletik gorako udalerrietan: berdez < 60, horiz 60-299, laranja 300-499 eta gorri >=500. / Semaforo según la tasa de incidencia acumulada en 14 días en los municipios de más de 5.000 habitantes: en verde <60, en amarillo 60-299, en naranja 300-499 y en rojo >= 500.

**PCR POSITIBO BERRIAK EUSKADIKO OSASUN EREMUETAN /
NUEVOS POSITIVOS PCR EN LAS ZONAS DE SALUD DE EUSKADI**

Alfabetoz ordenatuta./ Ordenado alfabéticamente.

OSASUN-EREMUAK/ZONAS DE SALUD	19/11	20/11	21/11	22/11	23/11	24/11	25/11	Tasa*+	I(D)/I(D-7)**
Abetxuko	0	1	2	0	3	2	2	520,70	0,69
Aranbizkarra I	9	4	1	0	7	5	5	463,70	0,79
Aranbizkarra II	4	2	2	1	1	5	3	426,53	0,82
Casco Viejo (Vitoria)	4	7	4	3	4	8	4	543,00	1,03
Gazalbide Txagorritxu	5	5	1	0	5	7	8	434,48	0,80
La Habana	2	5	0	3	1	2	1	382,19	0,73
Lakua - Arriaga	5	8	3	3	2	7	4	471,24	1,04
Lakuabizkarra	9	7	7	5	9	8	12	520,08	0,84
Llanada Alavesa	8	7	4	3	3	0	5	574,04	0,78
Montaña alavesa	0	1	0	0	0	2	2	503,20	1,10
Norte-Villarreal	0	2	0	0	0	1	0	564,31	0,62
Norte-Zuya	2	7	1	1	0	0	0	437,96	1,26
Olaguibel	11	9	6	6	3	4	5	337,79	0,78
Olarizu	9	6	1	3	6	5	12	505,08	1,00
Salburua	2	3	0	7	5	7	5	403,89	0,77
San Martín	10	8	4	2	5	8	4	286,37	0,78
Sansomendi	5	2	1	2	2	4	3	484,13	1,05
Valles Alaveses I	1	1	0	0	0	2	0	346,17	0,70
Valles Alaveses II	0	0	1	0	0	0	2	293,62	0,58
Zabalgana	7	9	7	2	12	6	10	458,10	1,06
Zaramaga	4	2	1	3	4	3	6	549,72	0,75
OSI ARABA	97	96	46	44	72	86	93	440,89	0,85
Rioja	6	6	0	1	2	6	8	358,29	0,81
OSI ARABAKO ERRIOXA	6	6	0	1	2	6	8	358,29	0,81
Desierto / Urban	3	5	4	2	2	7	3	666,81	0,75
La Paz	13	2	2	0	3	6	7	344,25	0,56
Lutxana	0	4	2	0	3	6	3	382,25	0,70
Rontegi	6	6	6	3	4	1	2	598,01	0,63
San Vicente	8	10	10	7	13	9	7	663,67	0,78
Sestao Kueto	5	9	5	0	2	4	1	447,78	0,90
Sestao Markonzaga	11	5	3	1	6	3	5	370,14	0,55
Zaballa C.S.	5	4	4	6	3	3	10	640,05	0,65
Zuazo	8	9	7	3	2	10	6	553,83	0,88
OSI BARAKALDO SESTAO	59	54	43	22	38	49	44	512,74	0,70
Abadiño-Elorrio-Berriz	4	7	5	6	6	6	3	378,17	0,73
Aiala	2	4	1	2	1	2	2	272,31	0,75
Amorebieta	2	5	7	3	2	2	5	328,07	0,59
Arratia	4	5	2	2	4	1	3	298,46	0,87
Arrigorriaga	8	7	5	2	5	4	1	628,38	0,57

Basauri-Ariz	7	8	8	5	6	9	5	531,54	0,57
Basauri-Kareaga	3	6	3	4	7	1	3	469,61	0,57
Bermeo	6	3	7	0	6	3	3	266,47	0,85
Durango	7	9	3	4	10	3	8	316,27	0,73
Etxebarri	3	5	4	1	1	1	0	529,44	0,57
Galdakao	7	8	3	0	6	4	4	334,53	0,55
Gernika	5	5	3	0	5	5	8	378,91	0,90
Gernikaldea	1	0	2	1	4	1	2	374,08	0,74
Lekeitio	8	3	0	2	1	1	2	347,74	0,63
Llodio	3	2	1	5	8	4	6	277,39	0,77
Markina - Xemein	1	1	0	0	1	0	0	92,48	0,29
Ondarroa	7	10	2	0	3	4	2	539,42	1,30
OSI BARRUALDE-GALDAKAO	78	88	56	37	76	51	57	372,83	0,66
Basurto	5	28	3	11	2	4	10	650,18	0,99
Begoña	5	0	2	4	2	4	2	463,35	0,71
Bolueta	10	0	4	1	2	2	5	634,43	0,74
Bombero Etxaniz	15	15	15	9	5	15	17	618,35	0,87
Casco Viejo (Bilbao)	4	7	5	2	4	3	0	435,05	0,66
Deusto	13	9	8	1	5	7	5	563,62	0,89
Gazteleku	4	10	2	3	2	3	7	407,72	0,79
Indautxu	3	5	6	4	10	6	5	492,61	0,65
Javier Sáenz de Buruaga	3	11	3	1	10	3	5	578,65	0,81
Karmelo	7	8	4	8	14	5	1	664,12	0,93
La Peña	0	4	2	1	2	4	2	469,02	0,77
Mina del Morro	14	7	16	4	0	2	0	993,95	1,04
Miribilla-La Merced	10	5	4	6	6	7	1	580,50	0,81
Otxarkoaga	9	2	2	2	0	2	3	327,64	0,77
Rekalde	11	4	5	6	8	7	7	543,11	0,73
San Adrián	4	1	4	2	5	1	3	507,72	0,77
San Ignacio	4	4	4	3	3	3	2	406,08	0,52
Santutxu-Solokoetxe	1	15	8	2	6	10	1	586,37	0,90
Txurdinaga	4	1	2	2	4	3	6	448,19	0,58
Zorroza	5	3	1	1	5	2	5	348,17	0,62
Zurbaran	2	3	1	1	3	3	0	311,38	0,61
OSI BILBAO-BASURTO	133	142	101	74	98	96	87	529,54	0,78
Abanto-Muskiz	3	6	3	0	2	1	3	314,89	0,52
Balmaseda	5	4	1	35	4	8	1	913,36	1,23
Buenavista	2	2	3	2	3	1	2	316,72	0,49
Güeñes	5	4	0	2	5	2	0	414,28	0,76
Ortuella	1	3	3	2	1	5	0	424,08	0,71
Portugalete - Centro	8	1	0	2	2	6	2	322,06	0,52
Portugalete-Repelega	4	2	0	1	1	6	4	312,67	0,56
Santurtzi-Centro-Mamariga	6	8	5	10	5	10	16	583,04	0,89

Santurtzi Kabiezes	10	6	4	5	3	7	3	372,75	0,54
Trapagaran	3	0	0	3	1	9	0	241,45	0,46
Zalla	3	2	1	6	0	7	1	546,54	0,88
OSI EZKERRALDEA ENKARTERRI CRUCES	50	38	20	68	27	62	32	419,33	0,67
Alango	5	5	4	4	5	4	5	503,56	0,68
Algorta	8	10	8	6	2	4	0	431,66	0,62
Astrabudua	5	1	1	1	5	0	2	351,31	0,71
Erandio	3	2	2	4	3	5	2	387,35	0,45
Gorliz - Plentzia	3	0	2	1	0	1	1	281,13	0,43
Las Arenas	13	8	10	5	7	14	11	557,86	0,73
Leioa	15	6	5	3	5	7	7	450,86	0,63
Mungia	8	7	5	6	9	4	6	444,97	0,68
Sopela	9	5	4	3	9	2	3	432,61	0,62
Txorierrri	1	3	2	1	0	4	1	284,87	0,51
OSI URIBE	70	47	43	34	45	45	38	434,12	0,63
Arrasate	35	48	28	9	21	32	22	1575,87	0,96
Bergara	14	30	9	1	16	6	7	1187,27	0,81
Oñati	7	3	1	0	2	3	4	600,17	0,53
Valle de Leniz	10	23	13	1	3	3	6	1156,37	1,13
OSI ALTO DEBA	66	104	51	11	42	44	39	1224,33	0,88
Dumboa	11	19	8	9	7	6	16	639,28	0,82
Hondarribia	5	4	5	4	2	3	5	335,27	0,79
Irun - Centro	16	10	16	18	11	16	13	618,94	0,86
OSI BIDASOA	32	33	29	31	20	25	34	567,37	0,83
Deba	8	4	2	12	6	1	5	1120,66	0,76
Eibar	22	15	21	12	8	3	12	1583,57	0,71
Elgoibar	23	11	12	7	7	2	7	1043,78	0,88
Ermua	20	14	20	11	9	6	8	1176,81	0,86
Torrekua	14	6	10	1	2	2	1	1353,01	0,64
OSI DEBABARRENA	87	50	65	43	32	14	33	1265,02	0,76
Alza-Roteta	5	6	7	2	3	7	10	615,34	0,87
Amara Berri	23	7	14	6	10	22	13	688,83	0,80
Amara Centro	4	5	6	6	9	9	10	693,69	0,82
Beraun - Erreterria	6	7	2	2	6	10	8	694,13	0,91
Bidebieta	5	2	1	0	1	5	4	593,84	0,74
Egia	2	7	6	2	3	3	6	669,34	0,68
Gros	18	18	10	8	20	11	15	795,25	0,69
Hernani - Urnieta - Astigarraga	18	9	14	7	10	9	5	576,91	0,58
Intxaurrenondo	10	3	6	4	4	3	8	694,38	0,78
Iztietia - Erreterria	9	11	4	8	8	4	13	570,88	0,63
Lasarte - Usurbil	8	9	8	3	4	12	7	471,48	0,70
Lezo-San Juan	3	5	1	2	0	4	3	480,04	0,48
Loiola	7	1	7	2	1	4	2	575,28	0,65

Oiartzun	1	3	4	4	1	2	2	341,72	0,57
Ondarreta	21	18	13	8	8	17	22	689,00	0,74
Parte Vieja	14	5	6	4	1	5	6	717,44	0,87
Pasai Antxo	9	4	1	5	4	3	4	795,64	0,74
Pasajes San Pedro	4	3	1	2	1	2	1	310,97	0,49
Zarautz – Orio - Aia	6	13	14	7	7	12	12	525,94	0,70
Zumaia - Zestoa - Getaria	11	5	1	3	2	3	2	409,93	0,64
OSI DONOSTIALDEA	184	141	126	85	103	147	153	607,45	0,71
Azkoitia	3	5	9	7	11	6	3	853,84	0,74
Azpeitia	0	7	5	4	2	8	7	630,03	0,57
Beasain	6	4	2	4	7	5	2	379,96	0,59
Lazkao	5	5	3	2	4	1	0	528,36	0,58
Legazpi	3	4	1	0	0	1	0	354,73	0,46
Ordizia	7	6	2	7	7	4	2	572,76	0,84
Zumarraga	3	6	6	5	7	5	3	500,32	0,58
OSI GOIERRI-ALTO UROLA	27	37	28	29	38	30	17	536,39	0,62
Alegia	5	1	3	1	2	2	1	630,16	0,71
Andoain	5	9	3	3	2	9	8	764,15	0,79
Ibarra	2	5	3	1	2	0	3	548,33	0,64
Tolosa	11	5	1	6	3	10	3	602,12	0,71
Villabona	7	3	11	1	1	2	2	583,22	0,56
OSI TOLOSALDEA	30	23	21	12	10	23	17	631,61	0,68
Otros	16	8	12	8	7	15	14		

*14 eguneko tasa 100.000 biztanleko/ Tasa de 14 días por 100.000 habitantes.

** Inzidentzia tasen arrazoiak $-I(D)/I(D-7)$ - gaurko 14 eguneko inzidentzia metatuaren tasa duela astebeteko 14 eguneko inzidentzia metatuaren tasarekin konparatzen du. Tasen arrazoiaren balioa 1en azpitik dagoenean inzidentzia tasak behera egin duela esan nahi du. Duela astebeteko inzidentzia tasa zero den kasuetan “-“ agertzen da. / La razón de tasas de incidencia $-I(D)/I(D-7)$ - compara la tasa de incidencia acumulada en 14 días a fecha de hoy, con la incidencia acumulada en 14 días de hace una semana. En caso de que el valor de la ratio sea un valor por debajo de 1, significa que la incidencia ha disminuido. Cuando la tasa de incidencia de hace una semana es cero se indica con “-“.

+ Semaforoa 14 eguneko inzidentzia tasaren arabera: berdez < 60, horiz 60-299, laranja 300-499 eta gorri >=500. / Semaforo según la tasa de incidencia acumulada en 14 días: en verde <60, en amarillo 60-299, en naranja 300-499 y en rojo >= 500.