

# KORONABIRUSAREN EGOERA EPIDEMIOLOGIKOA EUSKADIN (COVID-19) SITUACIÓN EPIDEMIOLÓGICA DEL CORONAVIRUS (COVID-19) EN EUSKADI

-- RESULTADOS DE TESTS VALIDADOS EL 24/11/2020--

Osasun Sailburuordetza / Viceconsejería de Salud  
COVID Informazio Zerbitzua / Servicio de Información COVID

## OPEN DATA:

Informe honetan argitaratzen diren datu guztiak hurrengo webgunean dituzue eskuragarri. / Todos los datos publicados en este informe están disponibles en la siguiente página web.

<https://opendata.euskadi.eus/catalogo/-/evolucion-del-coronavirus-covid-19-en-euskadi/>

## TXOSTENEAN ORAIN ARTE ARAZTU EDO ZUZENDU DIREN AKATSAK ERRORES DEPURADOS O CORREGIDOS HASTA LA FECHA EN EL INFORME

Txosten honen informazioa etengabe berrikusten eta arazten ari da. Baliteke, gardentasunaren mesedetan, akats puntualen bat egotea, gerora zuzenduko dena.

La información de este informe está continuamente siendo revisada y depurada. En aras de la transparencia puede que haya algún error puntual que se corregirá posteriormente.

ARAZTU EDO ZUZENDU DIREN AKATSAK	ERRORES DEPURADOS O CORREGIDOS
Egunero desadostasun txikiak zuzentzen dira bizilekuaren eta testa eskatzen den lurralde historikoaren artean.	Cada día se corrigen pequeñas discrepancias entre el lugar de residencia y el territorio histórico desde donde se solicita el test.

## KORONABIRUSAREN EGOERA EPIDEMIOLOGIKOA EUSKADIN (COVID-19) SITUACIÓN EPIDEMIOLÓGICA DEL CORONAVIRUS (COVID-19) EN EUSKADI

-- RESULTADOS DE TESTS VALIDADOS EL 24/11/2020--

	PCR	Antigeno	Guztira
Egindako test diagnostiko kopurua / Número de test diagnósticos realizados:	9.149	3.162	12.311
Emaizta positibo kopurua / Número de resultados positivos:	384	309	693
Emaizta positiboen ehunekoa / Porcentaje de test PCR positivos:	4,2%	9,8%	5,6%

### TEST DIAGNOSTIKOA EGITEKO ARRAZOA EMAITZA POSITIBOA DUTEN KASUETAN/ MOTIVO DE REALIZACIÓN DEL TEST DIAGNÓSTICO EN CASOS CON RESULTADO POSITIVO

	Kontaktua izatea / Ser contacto *	Sintomak izatea / Ser sintomáticos *	Beste arrazoi bat / Otro motivo *
18/11	49,5%	35,3%	15,2%
19/11	50,2%	34,7%	15,1%
20/11	50,9%	33,4%	15,8%
21/11	50,4%	33,7%	15,8%
22/11	50,0%	33,4%	16,5%
23/11	50,0%	33,3%	16,7%
24/11	50,4%	32,7%	16,9%

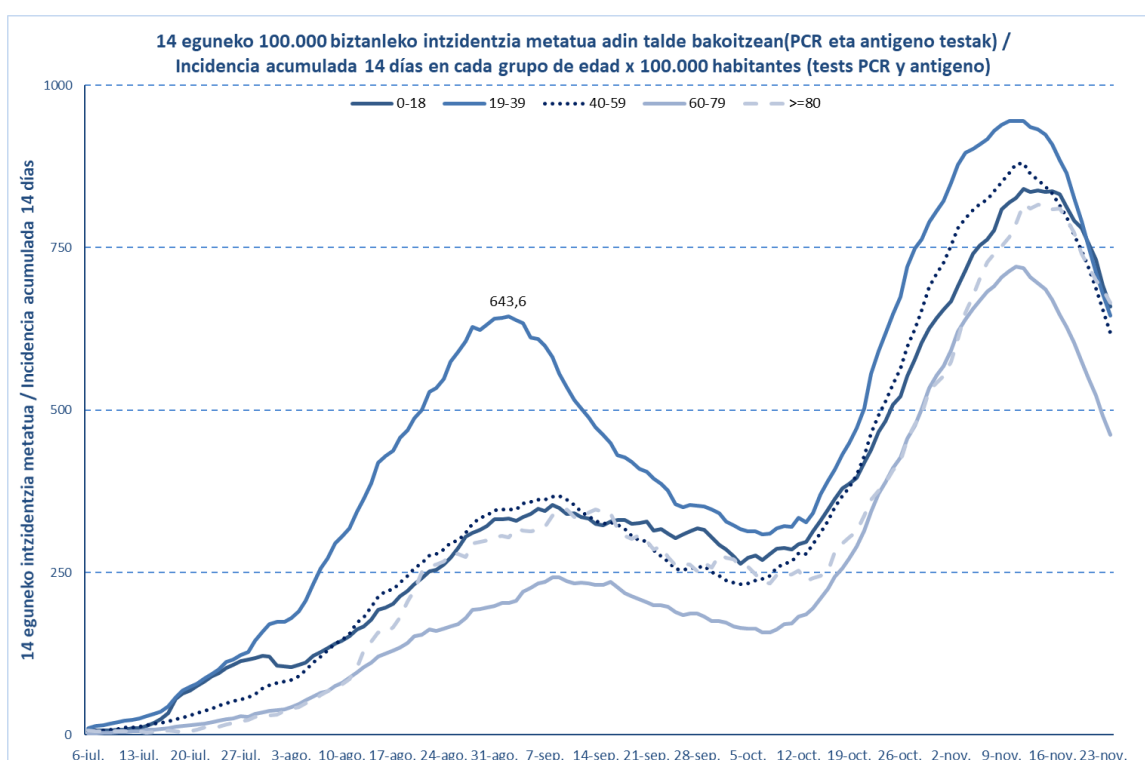
\*Azken 7 egunetako emaitzen batazbestekoa / Media de los resultados de los últimos 7 días.

### KASU POSITIBO BERRIAK HERRIALDE HISTORIKOAREN ARABERA / NUEVOS CASOS POSITIVOS SEGÚN SU TERRITORIO HISTÓRICO

	Kasu positibo kopurua / Número de casos positivos	100.000 biztanleko 14 eguneko inzidentzia tasa metatua/ Tasa de incidencia acumulada en 14 días por 100.000 habitantes	Tasen arrazoa/ Razón de tasas I(D)/I(D-7)
Araba	101	459,50	0,85
Bizkaia	305	518,18	0,73
Gipuzkoa	275	785,70	0,75
Otros	12		
Euskadi	693	604,25	0,76

**KASU POSITIBO BERRIAK ADIN-TARTEKA /  
NUEVOS CASOS POSITIVOS POR GRUPOS DE EDAD**

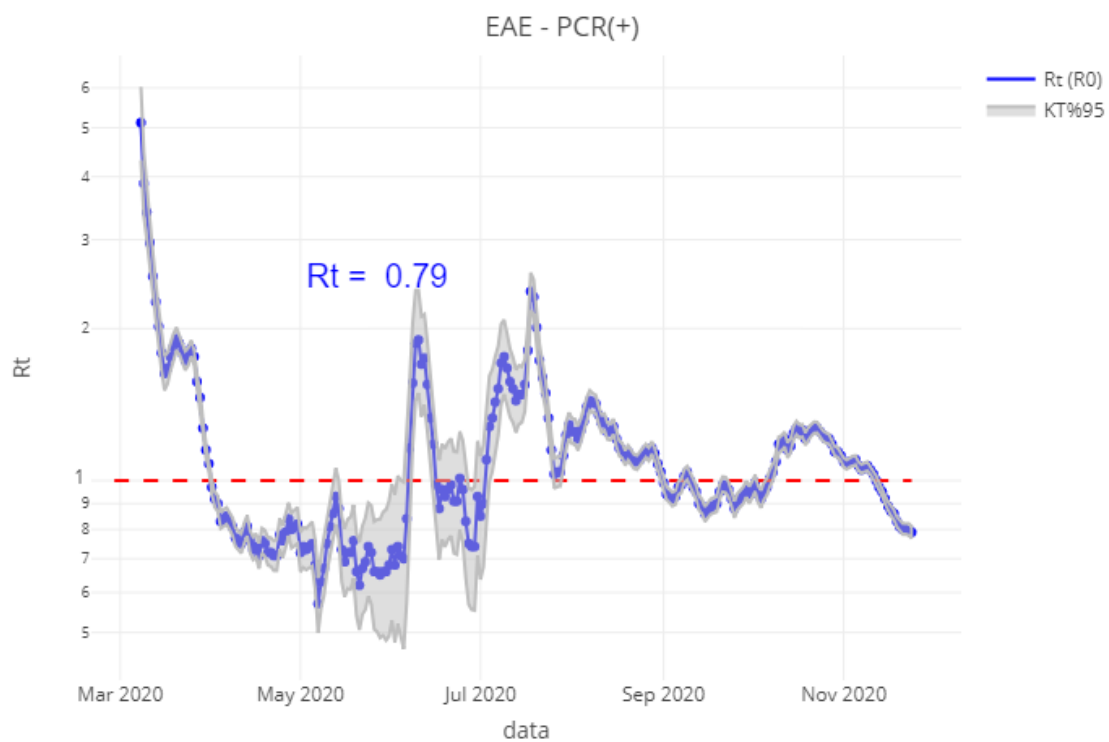
	<b>Kasu positibo kopurua / Número de casos positivos</b>	<b>100.000 biztanleko 14 eguneko inzidentzia tasa metatua/ Tasa de incidencia acumulada en 14 días por 100.000 habitantes</b>	<b>Tasen arrazoa/ Razón de tasas I(D)/I(D-7)</b>
0-18	119	659,55	0,79
19-39	182	645,47	0,73
40-64	260	606,37	0,75
65-79	65	423,44	0,71
>=80	67	665,28	0,82
>=65	132	501,71	0,76



	<b>Kasu positibo kopurua / Número de casos positivos</b>	<b>100.000 biztanleko 14 eguneko inzidentzia tasa metatua/ Tasa de incidencia acumulada en 14 días por 100.000 habitantes</b>	<b>Tasen arrazoa/ Razón de tasas I(D)/I(D-7)</b>
0-2	13	469,43	0,84
3-5	10	383,98	0,67
6-12	58	652,06	0,83
13-16	27	898,51	0,79
17-18	11	841,97	0,77

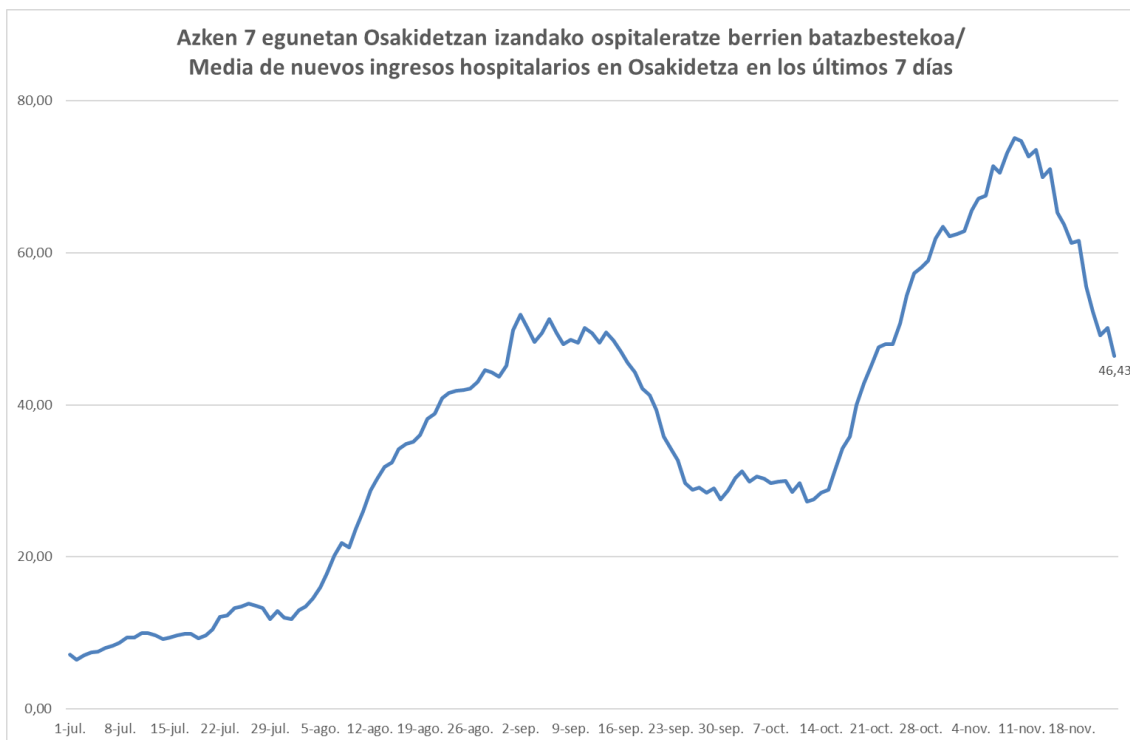
## OINARRIZKO BIRSORKUNTZA TASA / NÚMERO REPRODUCTIVO BÁSICO

	Euskadi (%95 IC)	Araba	Bizkaia	Gipuzkoa
18/11	0,86 (0,84; 0,87)	1,02	0,81	0,87
19/11	0,83 (0,81; 0,85)	0,98	0,78	0,84
20/11	0,81 (0,80; 0,83)	0,94	0,78	0,83
21/11	0,80 (0,78; 0,82)	0,87	0,77	0,82
22/11	0,80 (0,78; 0,82)	0,85	0,77	0,82
23/11	0,80 (0,78; 0,82)	0,81	0,79	0,81
24/11	0,79 (0,77; 0,81)	0,82	0,79	0,78

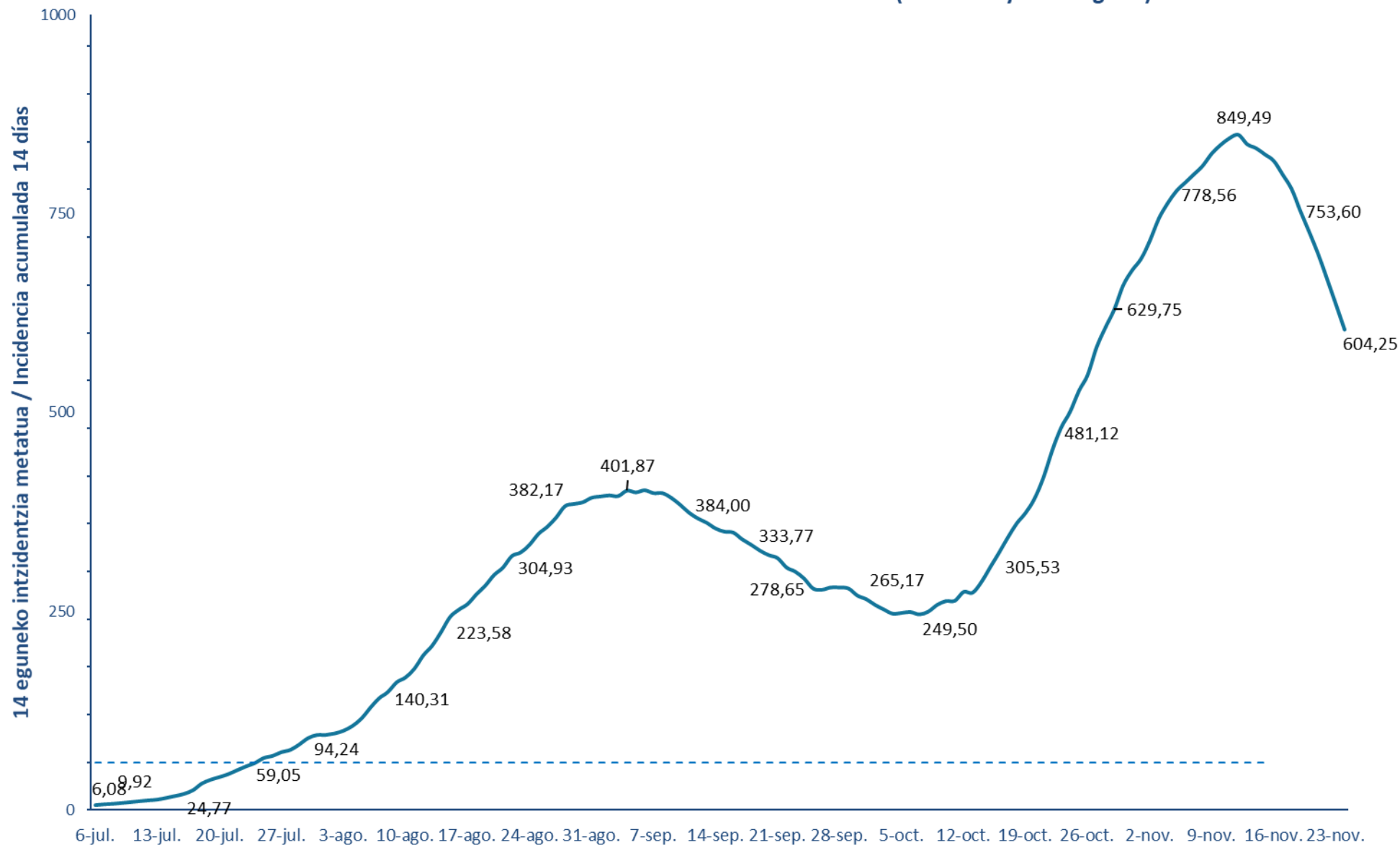


**BALIABIDE ASISTENTZIALEN ERABILERA /  
UTILIZACIÓN DE LOS RECURSOS ASISTENCIALES**

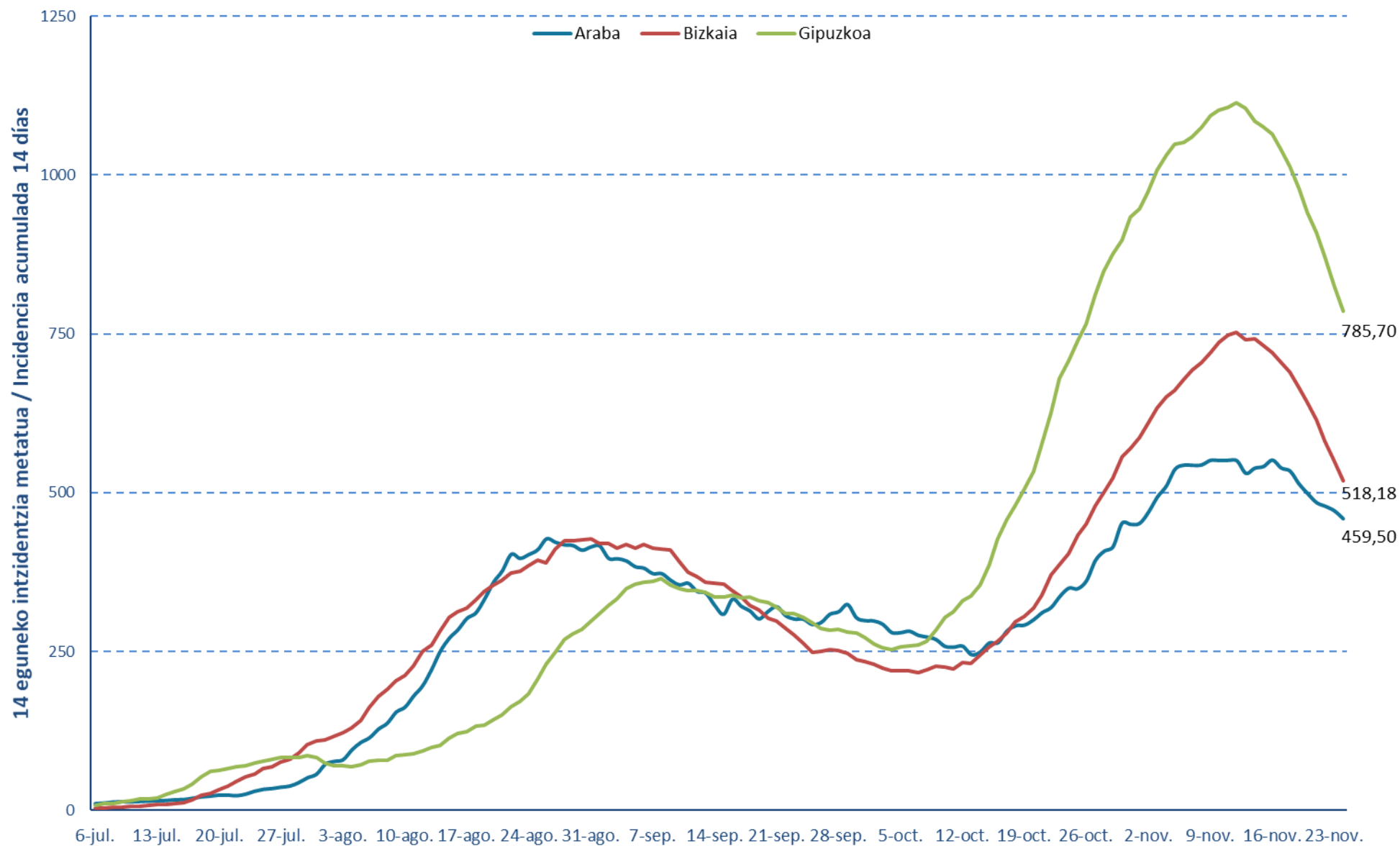
	<b>ZIUn ospitaleratuak Osakidetzan/ Ingresados en UCI en Osakidetz</b>	<b>Ospitaleratze berriak Osakidetzan/ Nuevos ingresos en planta en Osakidetz</b>	<b>Osakidetzan ospitaleratuta daudenak / Ingresados en planta en Osakidetz</b>
11/11	132	73	496
12/11	134	60	500
13/11	146	90	483
14/11	146	49	495
15/11	145	44	516
16/11	141	51	483
17/11	137	79	485
18/11	133	56	477
19/11	135	62	475
20/11	139	48	442
21/11	137	26	441
22/11	141	22	449
23/11	140	58	417
24/11	142	53	412



**14 eguneko 100.000 biztanleko intzidentzia metatua Euskadin (PCR eta antigeno testak) /**  
**Incidencia acumulada 14 días en Euskadi x 100.000 habitantes (tests PCR y de antígeno)**



14 eguneko 100.000 biztanleko intzidentzia metatua Lurralde Historiko bakoitzean (PCR eta antigeno testak) /  
Incidencia acumulada 14 días en cada Territorio Histórico x 100.000 habitantes (tests PCR y de antígeno)







**PCR POSITIVO BERRIAK EUSKADIKO UDALERRIETAN /  
NUEVOS POSITIVOS PCR EN LOS MUNICIPIOS DE EUSKADI**

Alfabetoz ordenatuta./ Ordenado alfabéticamente.

UDALERRIA / MUNICIPIO	18/11	19/11	20/11	21/11	22/11	23/11	24/11	Tasa**	I(D)/I(D-7)**
Agurain/Salvatierra	5	2	2	0	2	1	0	396,53	0,84
Alegría-Dulantzi	1	3	1	2	0	0	0	813,01	1,00
Amurrio	4	2	3	0	0	1	2	297,53	1,15
Añana	0	0	0	0	0	0	0	0,00	0,00
Aramaio	0	1	0	3	0	2	1	1062,42	0,70
Armiñón	0	0	0	1	0	0	0	896,86	1,00
Arraia-Maeztu	0	0	0	0	0	0	1	409,84	1,50
Arratzua-Ubarrundia	0	0	1	0	0	0	0	484,03	1,00
Artziniega	0	0	0	1	1	0	0	364,20	0,41
Asparrena	1	0	2	0	0	1	0	807,96	0,93
Ayala/Aiara	0	0	0	0	0	0	0	275,77	0,73
Baños de Ebro/Mañueta	0	0	0	0	0	0	0	309,60	1,00
Barrundia	1	2	0	0	0	0	0	423,28	1,33
Berantevilla	0	0	0	0	0	0	0	0,00	-
Bernedo	0	0	0	0	0	0	0	0,00	-
Campezo/Kanpezu	1	0	0	0	0	0	1	562,85	0,67
Elburgo/Burgelu	0	0	1	2	0	1	1	797,45	-
Elciego	0	0	1	0	0	0	0	192,68	0,33
Elvillar/Bilar	1	0	0	0	0	0	0	845,07	0,75
Erriberagoitia/Ribera Alta	0	1	0	0	0	0	0	256,41	1,00
Harana/Valle de Arana	0	0	1	0	0	0	0	420,17	-
Iruña Oka/Iruña de Oca	3	1	1	0	0	0	1	512,24	1,20
Iruraiz-Gauna	0	0	1	0	1	0	0	753,30	2,00
Kripan	0	0	0	0	0	0	0	0,00	-
Kuartango	0	1	0	0	0	0	0	835,65	1,50
Labastida/Bastida	0	0	0	0	1	0	0	134,05	0,67
Lagrán	0	0	0	0	0	0	0	0,00	-
Laguardia	0	0	0	0	0	0	1	258,23	0,67
Lanciego/Lantziego	0	0	0	0	0	1	1	828,73	0,38
Lantarón	1	0	0	0	0	0	0	106,16	0,25
Lapuebla de Labarca	1	2	2	0	0	1	3	1020,41	1,29
Laudio/Llodio	5	3	1	1	4	7	4	305,26	0,70
Legutio	2	0	0	0	0	0	1	334,26	0,75
Leza	0	0	0	0	0	0	0	0,00	0,00
Moreda de Álava/Moreda Araba	0	0	0	0	0	0	0	0,00	-
Navaridas	0	0	0	0	0	0	0	0,00	-
Okondo	0	0	1	0	1	1	0	498,34	1,50

Oyón-Oion	0	4	3	0	0	0	1	257,36	0,75
Peñacerrada-Urizaharra	0	0	0	0	0	0	0	0,00	-
Ribera Baja/Erribera Beitia	0	0	0	0	0	0	0	358,85	0,27
Samaniego	0	0	0	0	0	0	0	0,00	0,00
San Millán/Donemiliaga	0	0	0	0	0	1	0	407,06	0,18
Urkabustaiz	1	0	3	1	1	2	0	696,86	3,33
Valdegavía/Gaubea	0	0	0	0	0	0	0	0,00	0,00
Villabuena de Álava/Eskuernaga	0	0	0	0	0	0	0	0,00	0,00
Vitoria-Gasteiz	109	86	79	41	39	68	83	485,07	0,87
Yécora/Iekora	0	0	0	0	0	0	0	0,00	-
Zalduondo	0	1	0	0	0	0	0	515,46	-
Zambrana	0	0	0	0	0	0	0	229,36	1,00
Zigoitia	0	0	1	0	0	0	0	292,06	1,00
Zuia	0	0	3	0	0	0	0	380,55	0,90
<b>ARABA</b>	<b>136</b>	<b>109</b>	<b>107</b>	<b>52</b>	<b>50</b>	<b>87</b>	<b>101</b>	<b>459,50</b>	<b>0,85</b>

Abadiño	0	0	1	0	1	3	3	298,90	0,64
Abanto y Ciérvana-Abanto Zierbena	2	2	5	2	0	1	2	411,57	0,61
Ajangiz	0	0	0	0	0	0	0	0,00	0,00
Alonsotegi	0	2	0	0	0	0	0	315,57	0,47
Amorebieta-Etxano	4	2	5	6	2	2	2	345,21	0,56
Amoroto	0	0	0	0	0	0	0	244,50	0,50
Arakaldo	0	0	0	0	0	0	0	0,00	-
Arantzazu	0	0	0	0	0	0	0	0,00	0,00
Areatza	0	0	0	0	0	1	0	164,61	0,67
Arrankudiaga	0	0	0	0	0	0	0	1177,63	0,75
Arratzu	0	0	0	0	0	0	0	0,00	-
Arrieta	0	0	0	0	0	0	0	176,68	0,50
Arrigorriaga	4	5	6	5	1	2	6	513,38	1,00
Artea	0	0	0	0	0	0	0	415,51	0,60
Artzentales	0	0	0	0	0	2	0	722,54	0,63
Atxondo	0	0	0	1	1	1	0	353,61	1,00
Aulesti	0	0	0	0	0	0	0	0,00	0,00
Bakio	0	0	2	0	1	1	1	341,04	1,13
Balmaseda	2	1	3	0	1	2	0	329,16	0,61
Barakaldo	38	43	42	35	21	30	41	584,79	0,73
Barrika	1	1	0	0	0	0	0	392,67	1,00
Basauri	10	10	14	11	10	13	10	616,54	0,63
Bedia	0	0	0	0	0	0	1	94,88	1,00
Berango	2	2	0	2	1	2	0	414,94	0,54
Bermeo	1	5	2	6	0	6	3	266,59	0,74
Berriatua	0	0	2	1	0	0	0	479,62	0,67
Berriz	1	2	2	0	3	1	1	489,26	0,82

Bilbao	183	134	142	101	76	99	94	591,39	0,82
Busturia	0	1	1	0	0	0	0	497,82	0,80
Derio	1	1	0	0	0	0	2	278,12	0,58
Dima	0	1	0	0	0	1	0	349,41	1,00
Durango	2	6	8	3	3	8	2	332,93	0,75
Ea	0	0	0	0	0	0	0	235,85	0,67
Elantxobe	0	0	0	0	0	0	0	0,00	-
Elorrio	2	0	3	2	1	0	0	268,78	0,95
Erandio	3	8	3	4	5	8	5	436,27	0,57
Ereño	0	0	0	1	0	0	0	378,79	-
Ermua	11	17	14	19	11	9	6	1240,73	0,89
Errigoiti	0	0	0	0	0	2	0	619,83	1,50
Etxebarri	5	4	5	4	1	1	1	626,21	0,68
Etxebarria	0	0	0	0	0	0	0	0,00	-
Forua	0	1	0	0	1	0	0	545,85	1,25
Fruiz	0	0	0	2	1	3	0	1289,13	1,75
Galdakao	11	5	7	3	0	5	4	340,26	0,61
Galdames	0	0	0	0	1	0	0	358,85	0,75
Gamiz-Fika	0	1	0	2	0	1	0	363,90	0,83
Garai	0	0	0	0	0	0	0	0,00	-
Gatika	0	0	0	0	0	2	0	121,36	0,17
Gautegiz Arteaga	0	0	0	0	0	1	0	117,10	0,50
Gernika-Lumo	8	2	4	2	0	5	5	370,70	0,89
Getxo	29	26	21	20	14	13	20	599,32	0,76
Gizaburuaga	0	0	0	0	0	0	0	476,19	0,50
Gordexola	0	1	0	0	0	0	0	232,02	0,36
Gorliz	0	2	0	1	0	0	0	326,18	0,45
Güeñes	0	4	4	0	2	5	2	533,21	0,76
Ibarrangelu	0	0	0	0	0	0	0	0,00	-
Igorre	1	2	3	2	1	2	0	360,32	1,36
Ispaster	0	0	0	0	0	0	0	0,00	0,00
Iurreta	0	1	1	0	0	2	1	379,51	0,64
Izurtza	0	0	0	0	0	0	0	346,02	0,50
Karrantza Harana/Valle de Carranza	2	4	1	1	35	0	8	2779,76	2,52
Kortezubi	0	0	0	0	0	0	0	457,67	0,67
Lanestosa	0	0	0	0	0	0	0	362,32	0,33
Larrabetzu	2	2	1	0	0	1	0	828,06	0,57
Laukiz	0	0	0	0	0	0	0	343,35	0,57
Leioa	9	15	7	7	4	6	10	480,95	0,67
Lekeitio	2	8	2	0	2	0	1	441,62	0,63
Lemoa	0	1	1	0	1	0	0	415,51	0,88
Lemoiz	0	0	0	0	0	0	0	242,33	0,33
Lezama	1	0	1	0	0	0	0	713,39	0,53

Loiu	0	1	1	1	0	0	0	127,39	0,43
Mallabia	1	3	0	0	0	0	0	596,25	1,00
Mañaria	0	0	0	0	1	0	0	1162,79	0,55
Markina-Xemein	0	1	1	0	0	1	0	120,87	0,33
Maruri-Jatabe	2	0	0	0	0	0	1	538,79	0,50
Mendata	0	0	0	0	0	0	0	490,20	0,67
Mendexa	0	0	1	0	0	1	0	824,74	2,00
Meñaka	1	3	0	0	0	0	0	841,51	0,67
Morga	0	0	0	0	0	0	0	0,00	-
Mundaka	0	1	0	1	0	0	0	162,69	3,00
Mungia	12	4	5	0	4	2	2	466,89	0,68
Munitibar-Arbatzegi Gerrikaitz	0	0	0	1	0	0	0	1750,55	0,40
Murueta	1	2	1	0	0	0	1	1973,68	6,00
Muskiz	1	1	1	0	0	0	0	321,89	0,57
Muxika	0	0	0	0	0	1	0	269,91	1,33
Nabarniz	0	0	0	0	0	0	0	0,00	-
Ondarroa	2	7	8	1	0	3	4	547,15	1,21
Orozko	0	0	0	0	0	0	0	0,00	0,00
Ortuella	1	1	3	3	2	1	5	467,07	0,66
Otxandio	1	0	1	0	0	0	0	673,15	0,60
Plentzia	0	0	0	1	1	0	1	275,04	0,44
Portugalete	19	13	4	2	5	4	13	359,38	0,63
Santurtzi	18	18	14	9	14	10	18	464,00	0,59
Sestao	7	17	14	8	1	8	7	467,84	0,73
Sondika	2	0	0	1	1	0	0	200,49	0,56
Sopela	8	7	6	3	2	6	1	610,18	0,85
Sopuerta	0	0	0	0	2	0	0	405,19	0,77
Sukarrieta	0	0	0	0	0	0	0	0,00	-
Trucios-Turtzioz	0	0	0	0	0	0	0	195,31	1,00
Ubide	0	0	0	0	0	0	0	0,00	0,00
Ugao-Miraballes	5	3	2	2	1	3	0	1191,05	0,46
Urduliz	0	0	0	0	0	1	1	349,32	0,54
Urduña/Orduña	0	0	1	0	1	0	0	187,18	0,50
Valle de Trápaga-Trapagaran	2	3	0	0	3	1	9	277,89	0,45
Zaldibar	3	2	1	2	0	1	2	883,51	0,69
Zalla	5	3	2	1	3	0	7	639,96	0,95
Zamudio	3	0	1	0	0	0	1	610,87	0,71
Zaratamo	1	0	0	0	0	0	0	429,18	0,58
Zeanuri	0	0	1	0	0	0	0	158,98	0,50
Zeberio	0	0	1	0	0	0	1	751,17	1,00
Zierbena	0	0	0	2	1	1	0	401,88	0,67
Ziortza-Bolibar	0	0	0	0	0	0	0	221,73	0,14
<b>BIZKAIA</b>	<b>432</b>	<b>412</b>	<b>382</b>	<b>281</b>	<b>243</b>	<b>285</b>	<b>305</b>	<b>518,18</b>	<b>0,73</b>

Abaltzisketa	0	0	0	0	0	0	0	0,00	-
Aduna	0	0	0	0	0	0	0	0,00	0,00
Aia	0	0	0	2	1	0	1	750,75	1,15
Aizarnazabal	0	0	0	0	0	0	0	131,06	0,33
Alegia	0	0	0	2	0	0	0	456,88	0,35
Albiztur	0	0	0	0	0	0	0	337,84	1,00
Alkiza	0	0	0	0	0	0	0	578,03	0,29
Altzaga	0	0	0	0	0	0	0	0,00	-
Altzo	0	0	0	0	0	0	0	0,00	-
Amezqueta	0	0	0	0	0	0	0	330,76	0,38
Andoain	20	5	9	3	3	2	9	796,25	0,82
Anoeta	0	1	1	1	0	0	0	442,04	0,60
Antzuola	1	1	4	1	0	2	0	590,64	0,76
Arama	0	0	0	0	0	0	0	0,00	-
Aretxabaleta	6	5	10	6	1	1	1	972,10	0,96
Arrasate/Mondragón	19	34	48	25	9	19	31	1799,80	0,98
Asteasu	1	1	0	1	0	0	0	387,10	0,67
Astigarraga	5	1	1	3	2	4	0	663,43	0,76
Ataun	2	5	0	0	0	0	1	1031,52	0,64
Azkoitia	21	3	5	9	6	11	6	850,78	0,75
Azpeitia	10	0	6	5	4	2	8	743,94	0,64
Baliarrain	0	0	0	0	0	0	0	0,00	-
Beasain	6	5	3	1	3	6	4	529,74	0,58
Beizama	0	0	0	0	0	0	0	0,00	-
Belauntza	0	0	0	0	0	0	0	387,60	1,00
Berastegi	0	1	1	0	0	0	0	189,93	0,29
Bergara	20	11	25	8	1	13	6	1412,96	0,84
Berrobi	0	0	0	0	0	0	0	815,66	0,56
Bidania-Goiatz	0	0	0	0	0	0	0	179,53	0,50
Deba	3	5	4	2	10	4	1	1616,16	0,84
Donostia / San Sebastián	116	110	72	78	44	61	87	785,57	0,78
Eibar	32	36	21	32	13	10	5	1780,08	0,74
Elduain	0	0	0	0	0	0	0	0,00	0,00
Elgeta	0	2	1	0	0	1	0	877,96	1,25
Elgoibar	16	15	6	7	6	4	2	1104,88	0,90
Errenteria	23	15	17	6	10	14	14	675,12	0,73
Errezil	0	0	0	0	0	0	0	955,41	0,50
Eskoriatza	4	5	12	7	0	2	2	1623,62	1,32
Ezkio-Itsaso	0	0	0	0	0	0	0	0,00	0,00
Gabiria	1	1	0	0	0	0	0	395,26	-
Gaintza	0	0	0	0	0	0	0	0,00	-
Gaztelu	0	0	1	0	0	0	0	1807,23	1,00
Getaria	2	3	0	1	1	1	1	913,56	0,84

Hernani	12	13	8	9	4	5	7	814,47	0,59
Hernalde	0	0	0	0	0	0	0	0,00	0,00
Hondarribia	8	5	4	5	4	2	3	330,64	0,73
Ibarra	2	1	3	3	1	1	0	610,62	0,65
Idiazabal	2	0	0	0	0	1	0	125,63	0,43
Ikaztegieta	0	2	1	0	1	0	0	1185,77	2,00
Irun	41	27	29	24	27	19	22	739,58	0,85
Irura	1	0	1	1	1	0	0	276,09	0,63
Itsasondo	0	0	0	0	0	0	0	0,00	0,00
Larraul	1	0	0	2	0	0	0	2845,53	1,40
Lasarte-Oria	7	6	7	6	2	4	9	552,46	0,63
Lazkao	2	0	5	3	2	4	0	612,72	0,68
Leaburu	0	0	0	0	0	0	0	826,45	0,30
Legazpi	4	3	4	1	0	0	0	427,05	0,52
Legorreta	2	2	0	1	0	2	2	1208,87	0,72
Leintz Gatzaga	0	0	1	0	0	0	0	400,00	-
Lezo	1	3	5	1	1	0	3	508,03	0,58
Lizartza	0	0	0	0	0	0	0	154,56	0,25
Mendaro	3	1	2	3	0	0	0	981,77	1,05
Mutiloa	0	0	0	0	0	0	0	0,00	-
Mutriku	3	3	0	0	2	2	0	731,16	0,78
Oiartzun	3	1	3	4	4	1	2	405,76	0,65
Olaberria	0	0	0	0	0	0	0	328,23	0,30
Oñati	6	7	3	1	0	2	3	669,31	0,58
Ordizia	5	7	6	2	7	7	4	892,68	0,90
Orendain	0	0	0	0	0	0	0	0,00	0,00
Orexa	0	0	0	0	0	0	0	0,00	-
Orio	8	1	2	3	2	2	1	973,44	0,73
Ormaiztegi	0	0	0	0	1	0	0	386,10	0,56
Pasaia	8	13	6	2	8	4	6	622,34	0,63
Segura	0	0	0	1	0	0	0	328,30	0,83
Soraluze-Placencia de las Armas	4	7	2	2	1	3	0	1092,20	1,16
Tolosa	15	12	5	1	6	4	9	679,81	0,81
Urnietta	2	5	0	1	2	1	2	306,95	0,58
Urretxu	1	0	1	2	3	2	3	514,55	0,54
Usurbil	3	2	2	2	1	0	3	364,04	0,72
Villabona	6	2	1	3	0	0	0	694,21	0,53
Zaldibia	0	0	0	0	0	0	0	184,05	0,30
Zarautz	8	5	10	9	4	5	10	424,87	0,63
Zegama	0	1	1	0	0	0	1	326,37	1,25
Zerain	0	0	0	0	0	0	0	0,00	-
Zestoa	4	4	3	0	1	1	2	704,41	0,90
Zizurkil	1	3	0	3	0	1	2	891,38	0,64

Zumaia	2	4	2	0	1	0	0	223,92	0,45
Zumarraga	5	2	5	4	2	5	2	583,60	0,58
<b>GIPUZKOA</b>	478	407	369	299	202	235	275	785,70	0,75
<b>OTROS</b>	23	7	9	9	4	3	12		

\*14 eguneko tasa 100.000 biztanleko. Tasak kalkulatzeko EUSTATen Biztanleen Udal-Erroldaren Estatistikan 2019ko urtarrilaren 1erako argitaratutako biztanleria hartzen da. / Tasa de 14 días por 100.000 habitantes. Las tasas se calculan con respecto a la población publicada por EUSTAT en la Estadística Municipal de Habitantes para el 1 de enero del 2019. [https://eu.eustat.eus/bankupx/pxweb/eu/euskara/-/PX\\_2212\\_ep06b.px](https://eu.eustat.eus/bankupx/pxweb/eu/euskara/-/PX_2212_ep06b.px)

\*\* Inzidentzia tasen arrazoiak  $-I(D)/I(D-7)$ - gaurko 14 eguneko inzidentzia metatuaren tasa duela astebeteko 14 eguneko inzidentzia metatuaren tasarekin konparatzen du. Tasen arrazoiaren balioa 1en azpitik dagoenean inzidentzia tasak behera egin duela esan nahi du. Duela astebeteko inzidentzia tasa zero den kasuetan “-“ agertzen da. / La razón de tasas de incidencia  $-I(D)/I(D-7)$ - compara la tasa de incidencia acumulada en 14 días a fecha de hoy, con la tasa de incidencia acumulada en 14 días de hace una semana. En caso de que el valor de la ratio sea un valor por debajo de 1, significa que la incidencia ha disminuido. Cuando la tasa de incidencia de hace una semana es cero se indica con “-“.

+ Semaforoa 14 eguneko inzidentzia tasaren arabera 5.000 biztanletik gorako udalerrietan: berdez < 60, horiz 60-299, laranja 300-499 eta gorri >=500. / Semaforo según la tasa de incidencia acumulada en 14 días en los municipios de más de 5.000 habitantes: en verde <60, en amarillo 60-299, en naranja 300-499 y en rojo >= 500.

**PCR POSITIBO BERRIAK EUSKADIKO OSASUN EREMUETAN /  
NUEVOS POSITIVOS PCR EN LAS ZONAS DE SALUD DE EUSKADI**

Alfabetoz ordenatuta./ Ordenado alfabéticamente.

OSASUN-EREMUAK/ZONAS DE SALUD	18/11	19/11	20/11	21/11	22/11	23/11	24/11	Tasa*+	I(D)/I(D-7)**
Abetxuko	0	0	1	2	0	3	2	546,73	0,68
Aranbizkarra I	10	9	4	1	0	7	5	476,95	0,85
Aranbizkarra II	9	4	2	2	1	1	5	434,57	0,92
Casco Viejo (Vitoria)	8	4	7	4	3	4	8	548,49	1,05
Gazalbide Txagorritxu	4	5	5	1	0	5	7	434,48	0,80
La Habana	4	2	5	0	3	1	2	440,35	0,83
Lakua - Arriaga	10	5	8	3	3	2	7	484,15	1,17
Lakuabizkarra	13	9	7	7	5	9	8	523,51	0,84
Llanada Alavesa	9	8	7	4	3	3	0	599,00	0,87
Montaña alavesa	1	0	1	0	0	0	2	457,46	0,91
Norte-Villarreal	3	0	2	0	0	0	1	587,82	0,66
Norte-Zuya	1	2	7	1	1	0	0	437,96	1,33
Olaguibel	8	11	9	6	6	3	4	352,47	0,78
Olarizu	6	9	6	1	3	6	5	474,28	0,94
Salburua	6	2	3	0	7	5	7	391,65	0,69
San Martín	2	10	8	4	2	5	8	292,46	0,76
Sansomendi	6	5	2	1	2	2	4	462,61	1,10
Valles Alaveses I	4	1	1	0	0	0	2	389,44	0,86
Valles Alaveses II	0	0	0	1	0	0	0	251,68	0,43
Zabalgana	10	7	9	7	2	12	6	445,49	1,00
Zaramaga	9	4	2	1	3	4	3	577,55	0,83
<b>OSI ARABA</b>	123	97	96	46	44	72	86	446,89	0,86
Rioja	2	6	6	0	1	2	6	330,73	0,58
<b>OSI ARABAKO ERRIOXA</b>	2	6	6	0	1	2	6	330,73	0,58
Desierto / Urban	5	3	5	4	2	2	7	687,64	0,79
La Paz	4	13	2	2	0	3	6	357,84	0,56
Lutxana	1	0	4	2	0	3	6	368,60	0,64
Rontegi	6	6	6	6	3	4	1	685,96	0,70
San Vicente	6	8	10	10	7	13	9	763,47	0,85
Sestao Kueto	2	5	9	5	0	2	4	506,18	0,98
Sestao Markonzaga	5	11	5	3	1	6	3	420,62	0,60
Zaballa C.S.	7	5	4	4	6	3	3	632,43	0,63
Zuazo	9	8	9	7	3	2	10	587,06	0,92
<b>OSI BARAKALDO SESTAO</b>	45	59	54	43	22	38	49	554,38	0,73
Abadiño-Elorrio-Berriz	5	4	7	5	6	6	6	411,05	0,79
Aiala	4	2	4	1	2	1	2	277,55	0,76
Amorebieta	4	2	5	7	3	2	2	338,16	0,57
Arratia	2	4	5	2	2	4	1	327,58	0,94
Arrigorriaga	8	8	7	5	2	5	4	747,77	0,66



Basauri-Ariz	6	7	8	8	5	6	9	606,40	0,61
Basauri-Kareaga	3	3	6	3	4	7	1	567,44	0,65
Bermeo	1	6	3	7	0	6	3	271,70	0,79
Durango	3	7	9	3	4	10	3	339,06	0,72
Etxebarri	5	3	5	4	1	1	1	622,33	0,68
Galdakao	12	7	8	3	0	6	4	369,25	0,59
Gernika	8	5	5	3	0	5	5	368,38	0,93
Gernikaldea	1	1	0	2	1	4	1	400,80	0,75
Lekeitio	2	8	3	0	2	1	1	367,61	0,58
Llodio	5	3	2	1	5	8	4	273,06	0,68
Markina - Xemein	0	1	1	0	0	1	0	107,89	0,27
Ondarroa	2	7	10	2	0	3	4	549,79	1,13
<b>OSI BARRUALDE-GALDAKAO</b>	71	78	88	56	37	76	51	406,02	0,69
Basurto	21	5	28	3	11	2	4	669,17	1,09
Begoña	7	5	0	2	4	2	4	471,78	0,76
Bolueta	5	10	0	4	1	2	2	676,03	0,77
Bombero Etxaniz	23	15	15	15	9	5	15	600,08	0,83
Casco Viejo (Bilbao)	2	4	7	5	2	4	3	519,00	0,74
Deusto	13	13	9	8	1	5	7	613,80	0,99
Gazteleku	9	4	10	2	3	2	3	407,72	0,80
Indautxu	5	3	5	6	4	10	6	537,85	0,69
Javier Sáenz de Buruaga	7	3	11	3	1	10	3	597,52	0,84
Karmelo	6	7	8	4	8	14	5	738,83	1,00
La Peña	3	0	4	2	1	2	4	469,02	0,74
Mina del Morro	8	14	7	16	4	0	2	1120,45	1,23
Miribilla-La Merced	27	10	5	4	6	6	7	626,73	0,98
Otxarkoaga	2	9	2	2	2	0	2	371,91	0,78
Rekalde	15	11	4	5	6	8	7	567,96	0,73
San Adrián	4	4	1	4	2	5	1	537,58	0,79
San Ignacio	6	4	4	4	3	3	3	462,37	0,59
Santutxu-Solokoetxe	6	1	15	8	2	6	10	604,69	0,88
Txurdinaga	2	4	1	2	2	4	3	488,93	0,61
Zorroza	4	5	3	1	1	5	2	375,48	0,63
Zurbaran	1	2	3	1	1	3	3	339,69	0,63
<b>OSI BILBAO-BASURTO</b>	176	133	142	101	74	98	96	561,45	0,81
Abanto-Muskiz	3	3	6	3	0	2	1	367,37	0,59
Balmaseda	4	5	4	1	35	4	8	921,90	1,30
Buenavista	4	2	2	3	2	3	1	377,05	0,57
Güeñes	0	5	4	0	2	5	2	426,47	0,66
Ortuella	1	1	3	3	2	1	5	435,86	0,65
Portugalete - Centro	3	8	1	0	2	2	6	357,85	0,58
Portugalete-Repelega	12	4	2	0	1	1	6	372,23	0,71
Santurtzi-Centro-Mamariga	11	6	8	5	10	5	10	528,55	0,82

Santurtzi Kabiezes	7	10	6	4	5	3	7	391,96	0,46
Trapagaran	2	3	0	0	3	1	9	283,07	0,46
Zalla	5	3	2	1	6	0	7	589,24	0,93
<b>OSI EZKERRALDEA ENKARTERRI CRUCES</b>	52	50	38	20	68	27	62	445,58	0,67
Alango	5	5	5	4	4	5	4	534,08	0,70
Algorta	10	8	10	8	6	2	4	470,90	0,69
Astrabudua	1	5	1	1	1	5	0	427,27	0,82
Erandio	2	3	2	2	4	3	5	422,56	0,46
Gorliz - Plentzia	1	3	0	2	1	0	1	330,74	0,48
Las Arenas	15	13	8	10	5	7	14	598,54	0,81
Leioa	8	15	6	5	3	5	7	474,80	0,66
Mungia	15	8	7	5	6	9	4	448,68	0,70
Sopela	10	9	5	4	3	9	2	483,74	0,69
Txorierrri	7	1	3	2	1	0	4	332,35	0,61
<b>OSI URIBE</b>	74	70	47	43	34	45	45	470,87	0,68
Arrasate	20	35	48	28	9	21	32	1643,52	0,97
Bergara	20	14	30	9	1	16	6	1264,22	0,84
Oñati	6	7	3	1	0	2	3	650,89	0,58
Valle de Leniz	9	10	23	13	1	3	3	1173,89	1,14
<b>OSI ALTO DEBA</b>	55	66	104	51	11	42	44	1282,92	0,90
Dumboa	24	11	19	8	9	7	6	642,60	0,84
Hondarribia	7	5	4	5	4	2	3	318,51	0,72
Irun - Centro	19	16	10	16	18	11	16	642,34	0,88
<b>OSI BIDASOA</b>	50	32	33	29	31	20	25	575,46	0,84
Deba	6	8	4	2	12	6	1	1195,37	0,82
Eibar	22	22	15	21	12	8	3	1716,39	0,77
Elgoibar	24	23	11	12	7	7	2	1060,26	0,97
Ermua	12	20	14	20	11	9	6	1211,59	0,89
Torrekua	10	14	6	10	1	2	2	1496,51	0,67
<b>OSI DEBABARRENA</b>	74	87	50	65	43	32	14	1340,52	0,81
Alza-Roteta	11	5	6	7	2	3	7	645,85	0,93
Amara Berri	18	23	7	14	6	10	22	731,53	0,83
Amara Centro	7	4	5	6	6	9	9	663,53	0,75
Beraun - Errenteria	10	6	7	2	2	6	10	687,58	0,88
Bidebieta	6	5	2	1	0	1	5	690,51	0,82
Egia	8	2	7	6	2	3	3	729,59	0,71
Gros	15	18	18	10	8	20	11	855,65	0,72
Hernani - Urnieta - Astigarraga	19	18	9	14	7	10	9	637,79	0,61
Intxaurrenondo	8	10	3	6	4	4	3	729,10	0,81
Iztietia - Errenteria	14	9	11	4	8	8	4	651,34	0,67
Lasarte - Usurbil	10	8	9	8	3	4	12	482,80	0,64
Lezo-San Juan	3	3	5	1	2	0	4	550,29	0,51
Loiola	1	7	1	7	2	1	4	659,46	0,70

Oiartzun	3	1	3	4	4	1	2	408,16	0,64
Ondarreta	29	21	18	13	8	8	17	716,23	0,77
Parte Vieja	10	14	5	6	4	1	5	775,42	0,93
Pasai Antxo	3	9	4	1	5	4	3	884,04	0,77
Pasajes San Pedro	4	4	3	1	2	1	2	414,62	0,56
Zarautz – Orio - Aia	17	6	13	14	7	7	12	538,32	0,70
Zumaia - Zestoa - Getaria	8	11	5	1	3	2	3	432,70	0,67
<b>OSI DONOSTIALDEA</b>	204	184	141	126	85	103	147	649,42	0,73
Azkoitia	21	3	5	9	7	11	6	878,96	0,76
Azpeitia	10	0	7	5	4	2	8	708,03	0,64
Beasain	8	6	4	2	4	7	5	415,30	0,59
Lazkao	4	5	5	3	2	4	1	622,28	0,60
Legazpi	4	3	4	1	0	0	1	434,83	0,54
Ordizia	5	7	6	2	7	7	4	643,47	0,84
Zumarraga	7	3	6	6	5	7	5	505,70	0,57
<b>OSI GOIERRI-ALTO UROLA</b>	59	27	37	28	29	38	30	585,78	0,65
Alegia	3	5	1	3	1	2	2	630,16	0,62
Andoain	20	5	9	3	3	2	9	770,63	0,83
Ibarra	2	2	5	3	1	2	0	573,83	0,61
Tolosa	14	11	5	1	6	3	10	621,39	0,75
Villabona	11	7	3	11	1	1	2	627,12	0,61
<b>OSI TOLOSALDEA</b>	50	30	23	21	12	10	23	652,61	0,70
<b>Otros</b>	34	16	8	12	8	7	15		

\*14 eguneko tasa 100.000 biztanleko/ Tasa de 14 días por 100.000 habitantes.

\*\* Inzidentzia tasen arrazoiak  $-I(D)/I(D-7)$ - gaurko 14 eguneko inzidentzia metatuaren tasa duela astebeteko 14 eguneko inzidentzia metatuaren tasarekin konparatzen du. Tasen arrazoiaren balioa 1en azpitik dagoenean inzidentzia tasak behera egin duela esan nahi du. Duela astebeteko inzidentzia tasa zero den kasuetan “-“ agertzen da. / La razón de tasas de incidencia  $-I(D)/I(D-7)$ - compara la tasa de incidencia acumulada en 14 días a fecha de hoy, con la incidencia acumulada en 14 días de hace una semana. En caso de que el valor de la ratio sea un valor por debajo de 1, significa que la incidencia ha disminuido. Cuando la tasa de incidencia de hace una semana es cero se indica con “-“.

+ Semaforoa 14 eguneko inzidentzia tasaren arabera: berdez < 60, horiz 60-299, laranja 300-499 eta gorri >=500. / Semaforo según la tasa de incidencia acumulada en 14 días: en verde <60, en amarillo 60-299, en naranja 300-499 y en rojo >= 500.