

KORONABIRUSAREN EGOERA EPIDEMIOLOGIKOA EUSKADIN (COVID-19) SITUACIÓN EPIDEMIOLÓGICA DEL CORONAVIRUS (COVID-19) EN EUSKADI

-- RESULTADOS DE TESTS VALIDADOS DEL 22/10/2020--

Osasun Sailburuordetza / Viceconsejería de Salud
COVID Informazio Zerbitzua / Servicio de Información COVID

Email: covid-informazioa.osasuna@euskadi.eus

OPEN DATA:

Informe honetan argitaratzen diren datu guztiak hurrengo webgunean dituzue eskuragarri. / Todos los datos publicados en este informe están disponibles en la siguiente página web.

<https://opendata.euskadi.eus/catalogo/-/evolucion-del-coronavirus-covid-19-en-euskadi/>

TXOSTENEAN ORAIN ARTE ARAZTU EDO ZUZENDU DIREN AKATSAK ERRORES DEPURADOS O CORREGIDOS HASTA LA FECHA EN EL INFORME

Txosten honen informazioa etengabe berrikusten eta arazten ari da. Baliteke, gardentasunaren mesedetan, akats puntualen bat egotea, gerora zuzenduko dena.

La información de este informe está continuamente siendo revisada y depurada. En aras de la transparencia puede que haya algún error puntual que se corregirá posteriormente.

ARAZTU EDO ZUZENDU DIREN AKATSAK	ERRORES DEPURADOS O CORREGIDOS
Egunero desadostasun txikiak zuzentzen dira bizilekuaren eta testa eskatzen den lurralde historikoaren artean.	Cada día se corrigen pequeñas discrepancias entre el lugar de residencia y el territorio histórico desde donde se solicita el test.

KORONABIRUSAREN EGOERA EPIDEMIOLOGIKOA EUSKADIN (COVID-19) SITUACIÓN EPIDEMIOLÓGICA DEL CORONAVIRUS (COVID-19) EN EUSKADI

-- RESULTADOS DE TESTS VALIDADOS DEL 22/10/2020--

Egindako test diagnostiko kopurua / Número de test diagnósticos realizados:	14.144
Ematza positibo kopurua / Número de resultados positivos:	1.207
Ematza positiboen ehunekoa / Porcentaje de test PCR positivos:	8,5%

KASU POSITIBO BERRIAK HERRIALDE HISTORIKOAREN ARABERA / NUEVOS CASOS POSITIVOS SEGÚN SU TERRITORIO HISTÓRICO

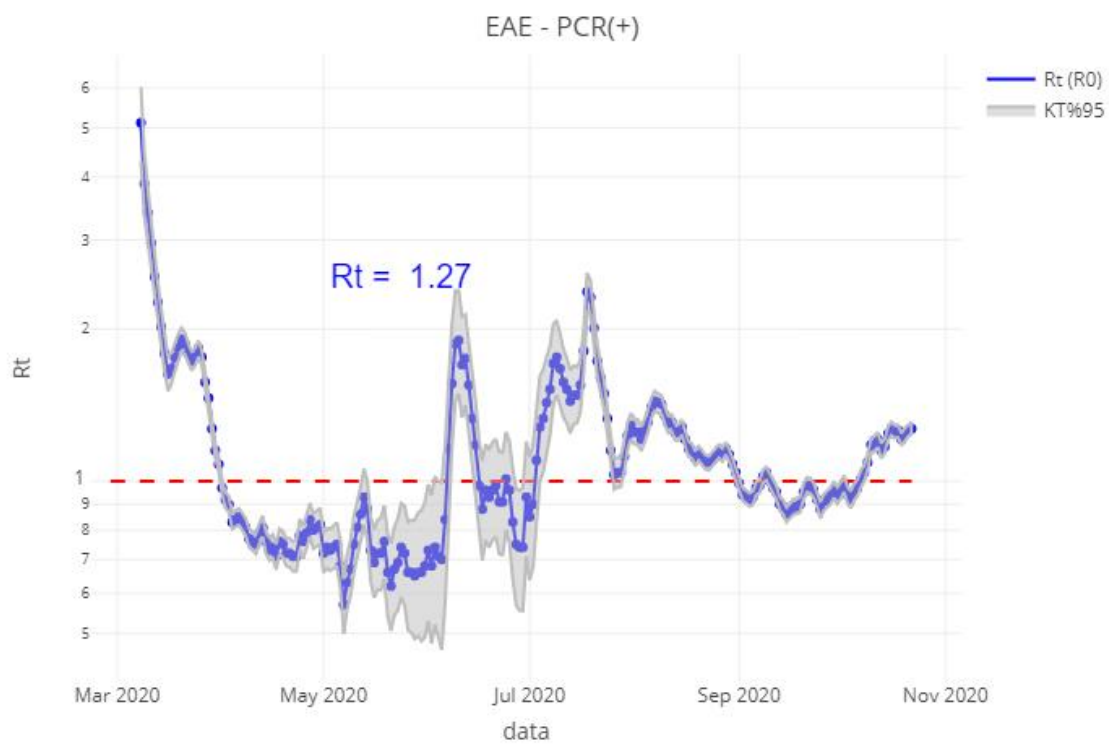
	Kasu positibo kopurua / Número de casos positivos	100.000 biztanleko 14 eguneko inzidentzia tasa metatua/ Tasa de incidencia acumulada en 14 días por 100.000 habitantes	Tasen arrazoia/ Razón de tasas I(D)/I(D-7)
Araba	87	319,54	1,21
Bizkaia	561	370,21	1,44
Gipuzkoa	545	626,33	1,62
Otros	11		
Euskadi	1207	452,51	1,48

KASU POSITIBO BERRIAK ADIN-TARTEKA / NUEVOS CASOS POSITIVOS POR GRUPOS DE EDAD

	Kasu positibo kopurua / Número de casos positivos	100.000 biztanleko 14 eguneko inzidentzia tasa metatua/ Tasa de incidencia acumulada en 14 días por 100.000 habitantes	Tasen arrazoia/ Razón de tasas I(D)/I(D-7)
0-18	171	438,7	1,33
19-39	376	556,3	1,50
40-64	474	454,3	1,50
65-79	119	315,0	1,66
>=80	63	362,5	1,48

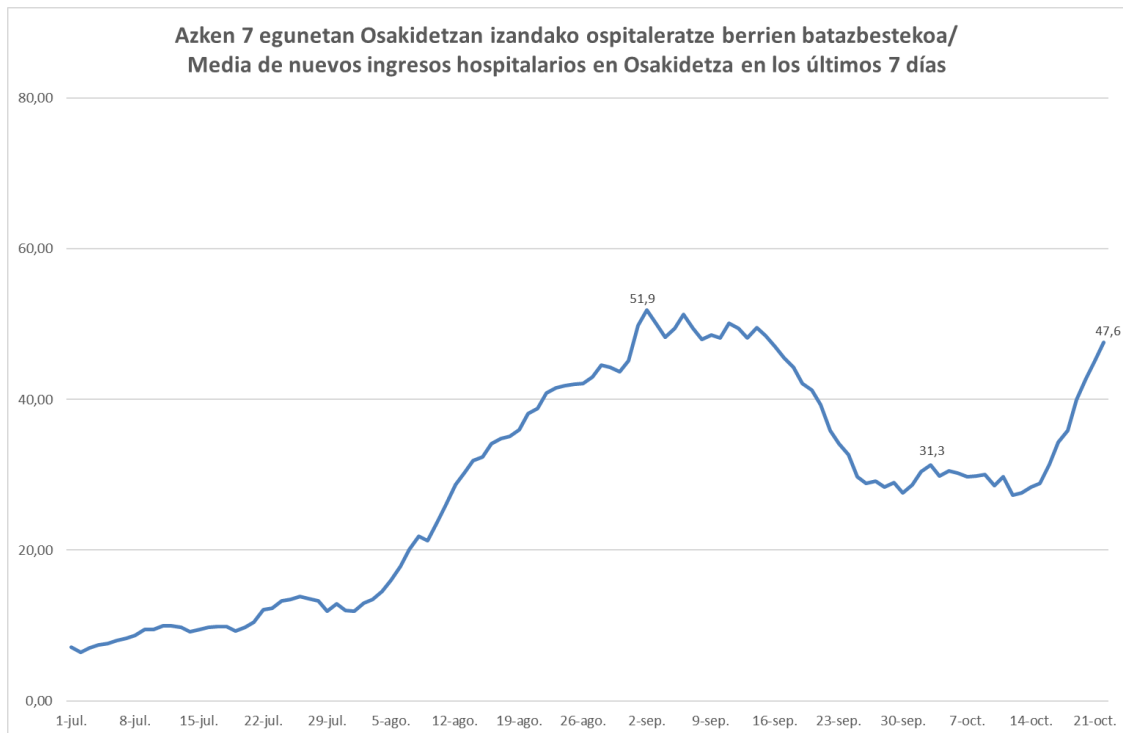
OINARRIZKO BIRSORKUNTZA TASA / NÚMERO REPRODUCTIVO BÁSICO

	Euskadi (%95 IC)	Araba	Bizkaia	Gipuzkoa
15/10	1,24 (1,20; 1,29)	1,17	1,21	1,30
16/10	1,27 (1,23; 1,31)	1,16	1,21	1,37
17/10	1,25 (1,21; 1,29)	1,22	1,18	1,33
18/10	1,26 (1,22; 1,29)	1,15	1,23	1,31
19/10	1,21 (1,17; 1,25)	1,12	1,19	1,26
20/10	1,24 (1,20; 1,28)	1,17	1,22	1,28
21/10	1,26 (1,22; 1,29)	1,17	1,23	1,30
22/10	1,27 (1,24; 1,31)	1,07	1,29	1,31

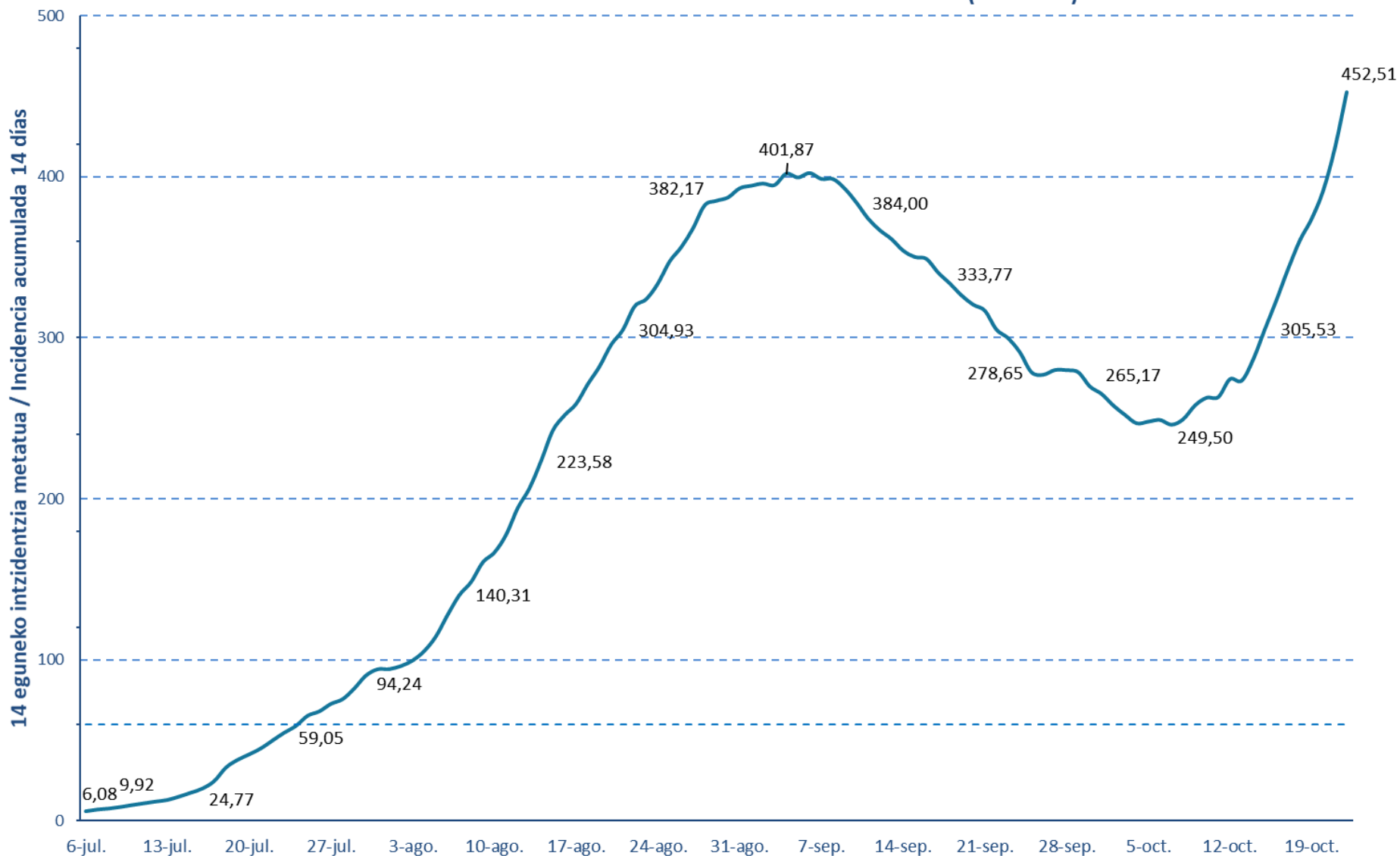


**BALIABIDE ASISTENTZIALEN ERABILERA /
UTILIZACIÓN DE LOS RECURSOS ASISTENCIALES**

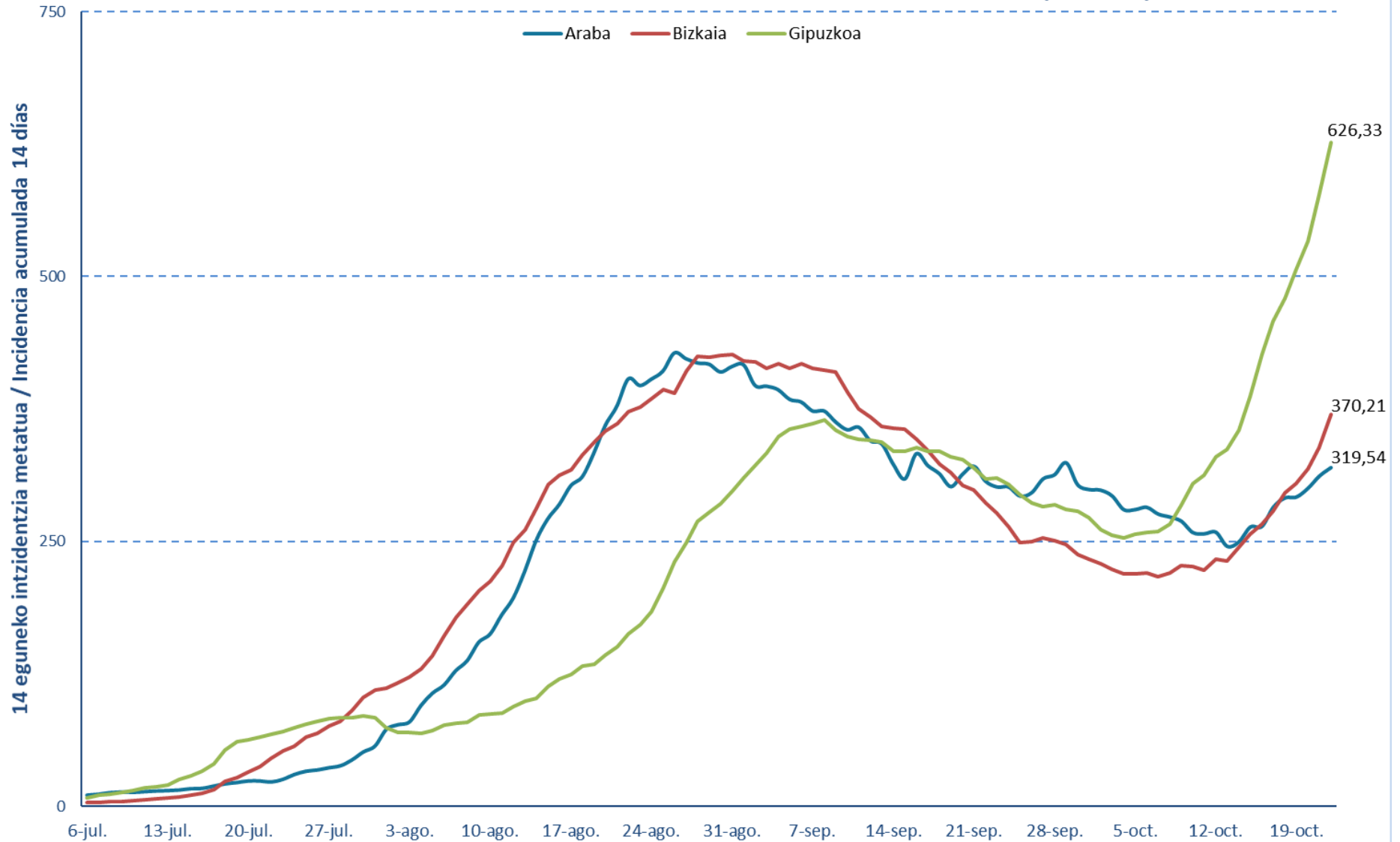
	ZIUn ospitaleratuak Osakidetzan/ Ingresados en UCI en Osakidetza	Ospitaleratze berriak Osakidetzan/ Nuevos ingresos en planta en Osakidetza	Osakidetzan ospitaleratuta daudenak / Ingresados en planta en Osakidetza
09/10	45	40	236
10/10	47	16	238
11/10	47	22	255
12/10	52	16	260
13/10	50	33	263
14/10	51	35	273
15/10	50	40	264
16/10	51	58	271
17/10	52	36	285
18/10	55	33	300
19/10	59	45	312
20/10	59	53	328
21/10	62	51	339
22/10	69	57	339



14 eguneko 100.000 biztanleko intzidentzia metatua Euskadin (PCR testak) /
Incidencia acumulada 14 días en Euskadi x 100.000 habitantes (test PCR)



14 eguneko 100.000 biztanleko intzidentzia metatua Lurralde Historiko bakoitzean (PCR testak) /
Incidencia acumulada 14 días en cada Territorio Histórico x 100.000 habitantes (test PCRs)





**PCR POSITIBO BERRIAK EUSKADIKO UDALERRIETAN /
NUEVOS POSITIVOS PCR EN LOS MUNICIPIOS DE EUSKADI**

Alfabetoz ordenatuta./ Ordenado alfabéticamente.

UDALERRIA / MUNICIPIO	16/10	17/10	18/10	19/10	20/10	21/10	22/10	Tasa**	I(D)/I(D-7)**
Agurain/Salvatierra	3	0	1	1	2	3	1	434,29	1,44
Alegría-Dulantzi	1	1	0	0	0	0	0	227,64	0,88
Amurrio	3	0	1	2	0	0	1	76,78	2,00
Añana	0	0	0	0	0	0	0	0,00	-
Aramaio	0	1	0	1	0	3	0	398,41	3,00
Armiñón	0	0	0	0	0	0	0	0,00	-
Arraia-Maeztu	0	1	0	0	0	0	0	136,61	-
Arratzua-Ubarrundia	0	0	0	1	0	0	0	193,61	2,00
Artziniega	0	0	0	0	0	0	1	52,03	-
Asparrena	0	0	0	0	0	0	1	62,15	-
Ayala/Aiara	1	1	0	1	1	1	0	172,35	-
Baños de Ebro/Mañueta	0	0	0	0	0	0	0	0,00	-
Barrundia	1	0	1	0	0	0	3	846,56	2,00
Berantevilla	0	0	0	0	0	4	0	1024,59	1,67
Bernedo	0	0	0	0	0	0	0	0,00	-
Campezo/Kanpezu	0	0	0	0	0	0	0	0,00	-
Elburgo/Burgelu	0	1	0	0	0	0	0	318,98	2,00
Elciego	0	0	0	0	0	0	0	289,02	0,75
Elvillar/Bilar	0	1	0	0	0	2	0	845,07	-
Erriberagoitia/Ribera Alta	0	0	0	0	0	0	0	0,00	0,00
Harana/Valle de Arana	0	0	0	0	0	0	0	0,00	-
Iruña Oka/Iruña de Oca	0	0	1	0	0	1	0	170,75	1,00
Iruraiz-Gauna	0	0	0	0	0	0	1	188,32	-
Kripan	0	0	0	0	0	0	0	0,00	-
Kuartango	0	1	0	0	0	0	0	557,10	2,00
Labastida/Bastida	0	1	1	2	1	1	1	1541,55	1,21
Lagrán	0	0	0	0	0	0	0	0,00	-
Laguardia	0	0	0	1	1	5	4	710,14	-
Lanciego/Lantziego	0	0	0	0	0	0	0	138,12	0,50
Lantarón	0	1	0	0	0	1	1	530,79	0,71
Lapuebla de Labarca	1	1	0	0	1	1	2	1133,79	1,67
Laudio/Llodio	2	2	2	1	7	3	6	196,24	1,71
Legutio	0	0	0	0	0	0	0	55,71	1,00
Leza	0	0	0	0	1	0	0	460,83	0,33
Moreda de Álava/Moreda Araba	0	0	0	0	0	0	0	0,00	0,00
Navaridas	0	2	0	0	0	0	0	970,87	2,00
Okondo	0	0	0	0	0	0	0	0,00	0,00

Oyón-Oion	2	0	0	0	0	5	0	400,34	2,00
Peñacerrada-Urizaharra	0	0	0	0	0	0	0	0,00	-
Ribera Baja/Erribera Beitia	1	1	1	0	0	0	0	1076,56	1,00
Samaniego	0	0	0	0	0	0	0	0,00	-
San Millán/Donemiliaga	0	0	0	0	0	0	1	135,69	1,00
Urkabustaiz	2	3	1	3	0	2	1	1602,79	1,77
Valdegavía/Gaubea	0	0	0	0	0	0	0	93,55	0,50
Villabuena de Álava/Eskuernaga	0	0	0	0	0	0	0	0,00	-
Vitoria-Gasteiz	67	81	50	41	70	64	63	333,54	1,17
Yécora/Iekora	0	0	0	0	0	0	0	0,00	-
Zalduondo	0	0	0	0	0	0	0	0,00	-
Zambrana	0	0	0	0	1	0	0	458,72	1,00
Zigoitia	0	0	0	0	0	0	0	0,00	0,00
Zuia	0	1	0	1	0	0	0	126,85	0,30
ARABA	84	100	59	55	85	96	87	319,54	1,21

Abadiño	4	1	8	1	6	10	6	779,73	1,82
Abanto y Ciérvana-Abanto Zierbena	4	1	11	6	1	7	2	443,22	2,00
Ajangiz	0	0	1	1	0	0	1	1103,75	1,25
Alonsotegi	0	1	0	1	0	0	2	210,38	1,50
Amorebieta-Etxano	10	3	8	4	10	7	14	470,74	1,67
Amoroto	0	0	0	0	0	0	0	0,00	-
Arakaldo	0	0	0	0	0	0	0	0,00	-
Arantzazu	0	0	0	0	0	0	0	0,00	-
Areatza	0	0	0	0	0	0	1	164,61	1,00
Arrankudiaga	0	0	0	0	0	0	0	0,00	0,00
Arratzu	0	1	0	0	3	0	0	963,86	-
Arrieta	0	0	0	0	0	0	0	0,00	-
Arrigorriaga	3	1	4	1	5	2	6	336,64	1,43
Artea	0	0	0	0	0	0	0	0,00	-
Artzentales	0	0	0	0	0	0	0	144,51	1,00
Atxondo	2	0	1	0	1	0	0	777,93	1,22
Aulesti	0	0	0	0	0	0	0	300,75	0,67
Bakio	0	1	4	1	0	1	0	341,04	4,50
Balmaseda	0	0	1	0	2	1	1	197,50	0,88
Barakaldo	24	24	13	12	15	23	24	281,23	1,12
Barrika	0	0	0	0	1	1	0	130,89	-
Basauri	11	5	7	1	3	13	11	243,18	1,38
Bedia	0	0	0	0	0	0	0	0,00	-
Berango	1	1	1	2	4	2	1	387,28	1,33
Bermeo	3	2	2	1	1	3	3	136,26	1,77
Berriatua	4	2	0	2	6	0	2	2318,15	1,81
Berriz	3	2	3	1	3	8	8	1191,24	0,93

Bilbao	97	68	112	61	102	156	180	362,23	1,49
Busturia	0	0	0	0	0	0	0	0,00	-
Derio	2	0	1	1	0	1	4	293,57	1,27
Dima	2	0	0	1	0	1	0	768,69	1,57
Durango	22	26	8	9	19	30	46	845,90	1,59
Ea	0	0	0	0	0	0	0	0,00	-
Elantxobe	0	1	0	0	2	0	2	1381,22	-
Elorrio	5	4	1	0	3	3	4	591,32	1,33
Erandio	3	9	16	0	4	13	6	382,76	1,55
Ereño	0	0	1	0	1	0	0	757,58	-
Ermua	6	21	1	18	8	7	6	704,53	1,49
Errigoiti	0	0	0	0	0	0	0	0,00	-
Etxebarri	6	2	1	4	0	7	5	317,52	2,12
Etxebarria	4	1	0	1	2	3	2	3062,58	2,09
Forua	0	0	0	0	1	1	0	218,34	-
Fruiz	0	0	0	0	0	0	0	0,00	-
Galdakao	20	5	11	10	14	14	28	479,77	2,20
Galdames	0	0	0	0	0	0	1	598,09	1,00
Gamiz-Fika	0	1	0	1	0	16	2	1455,60	-
Garai	0	0	0	0	0	0	0	308,64	1,00
Gatika	0	0	1	0	1	1	2	546,12	2,25
Gautegiz Arteaga	0	0	0	0	0	0	0	0,00	-
Gernika-Lumo	2	2	0	2	6	4	6	191,33	1,60
Getxo	15	22	22	17	16	14	26	286,69	1,70
Gizaburuaga	0	0	0	0	0	0	0	0,00	-
Gordexola	0	0	0	0	0	0	0	0,00	0,00
Gorliz	0	0	0	1	1	2	3	188,84	0,65
Güeñes	0	1	2	1	0	2	0	319,93	0,95
Ibarrangelu	0	0	0	0	0	1	0	160,00	-
Igorre	0	0	1	0	0	3	1	216,19	1,29
Ispaster	0	0	0	1	0	0	0	269,91	2,00
Iurreta	0	0	1	2	1	4	2	433,72	1,14
Izurtza	0	0	0	0	0	0	0	692,04	0,67
Karrantza Harana/Valle de Carranza	0	0	0	0	0	0	1	71,28	2,00
Kortezubi	0	0	0	0	0	0	0	0,00	-
Lanestosa	0	0	0	0	0	0	0	0,00	-
Larrabetzu	0	0	0	0	2	0	1	438,38	0,82
Laukiz	0	1	1	0	1	0	1	429,18	5,00
Leioa	5	4	7	3	8	2	8	250,10	0,93
Lekeitio	2	2	2	4	0	1	4	524,43	1,03
Lemoa	3	0	2	0	1	2	1	304,71	5,50
Lemoiz	0	0	0	0	0	0	0	242,33	0,60
Lezama	1	0	1	2	0	0	0	167,86	-

Loiu	0	1	0	0	0	0	0	254,78	1,00
Mallabia	3	1	1	4	0	0	1	1107,33	3,25
Mañaria	0	0	0	0	0	0	0	193,80	0,33
Markina-Xemein	12	3	3	14	12	5	10	2095,08	1,53
Maruri-Jatabe	0	0	0	0	1	0	0	107,76	-
Mendata	0	0	0	0	0	0	0	0,00	-
Mendexa	0	0	0	0	0	1	0	618,56	1,50
Meñaka	0	0	1	0	0	0	0	140,25	-
Morga	0	0	0	0	0	0	0	0,00	-
Mundaka	0	0	0	0	0	0	0	0,00	-
Mungia	0	7	9	1	2	3	7	265,14	1,35
Munitibar-Arbatzegi Gerrikaitz	0	0	0	0	1	2	0	1094,09	2,50
Murueta	0	0	0	0	0	0	0	328,95	1,00
Muskiz	2	2	0	2	11	2	3	482,83	1,06
Muxika	1	0	1	1	0	0	0	539,81	1,00
Nabarniz	0	0	0	0	0	0	0	0,00	-
Ondarroa	3	2	0	3	7	2	7	395,81	2,83
Orozko	0	3	0	3	0	1	0	267,89	-
Ortuella	0	10	0	6	3	6	13	502,99	4,67
Otxandio	0	0	0	0	1	1	1	373,97	2,50
Plentzia	0	1	0	3	1	0	9	412,56	1,50
Portugalete	6	8	12	20	15	4	21	313,91	0,97
Santurtzi	12	14	8	18	9	12	23	354,56	1,33
Sestao	4	7	7	2	9	9	12	372,06	1,15
Sondika	0	1	0	0	0	1	0	334,15	1,15
Sopela	5	3	6	3	7	1	4	417,09	1,42
Sopuerta	2	3	0	1	1	0	2	688,82	1,89
Sukarrieta	0	0	0	0	0	0	0	0,00	-
Trucios-Turtzioz	0	0	0	0	1	0	2	585,94	-
Ubide	0	0	0	0	0	0	0	0,00	-
Ugao-Miraballes	0	0	0	0	1	2	5	194,46	8,00
Urduliz	1	1	0	4	0	0	0	279,46	1,71
Urduña/Orduña	0	0	3	0	0	0	0	93,59	2,00
Valle de Trápaga-Trapagaran	1	11	4	1	4	1	10	370,53	1,83
Zaldibar	2	5	1	1	0	0	3	523,56	1,60
Zalla	0	2	1	4	1	2	3	284,43	1,20
Zamudio	0	0	0	0	1	0	1	122,17	1,00
Zaratamo	0	0	0	0	0	1	0	122,62	2,00
Zeanuri	0	0	0	0	0	1	0	79,49	-
Zeberio	0	0	0	0	0	0	0	0,00	0,00
Zierbena	0	1	0	1	0	0	0	267,92	2,00
Ziortza-Bolibar	0	1	0	0	0	0	0	221,73	-
BIZKAIA	318	302	313	265	342	423	561	370,21	1,44

Abaltzisketa	0	0	0	0	1	0	0	914,63	0,75
Aduna	1	0	0	0	0	0	1	625,00	3,00
Aia	0	0	0	0	0	1	0	200,20	1,33
Aizarnazabal	0	0	0	0	0	0	0	0,00	-
Alegia	2	3	1	3	5	3	2	1541,98	2,45
Albiztur	0	1	1	0	6	0	1	3040,54	-
Alkiza	0	0	0	0	0	0	0	289,02	1,00
Altzaga	0	0	0	0	0	0	0	0,00	-
Altzo	0	0	0	0	0	1	0	272,48	1,00
Amezqueta	1	1	0	0	1	2	2	1764,06	1,14
Andoain	11	10	5	1	5	10	8	602,21	1,73
Anoeta	3	5	1	0	1	3	2	1571,71	1,68
Antzuola	7	2	1	8	0	3	2	2317,13	1,42
Arama	0	0	0	1	0	0	2	2475,25	2,50
Aretxabaleta	0	3	1	0	3	3	3	253,59	1,80
Arrasate/Mondragón	6	13	6	11	7	22	18	507,75	1,75
Asteasu	4	0	0	0	1	1	5	838,71	4,33
Astigarraga	1	7	2	4	5	8	7	987,06	1,56
Ataun	0	0	0	2	0	5	3	630,37	3,67
Azkoitia	17	1	10	3	2	21	20	1176,08	1,21
Azpeitia	12	20	14	14	6	35	21	1414,81	1,50
Baliarrain	0	0	0	0	0	0	0	0,00	-
Beasain	42	10	13	16	15	21	17	1524,80	2,24
Beizama	0	0	0	0	0	0	0	0,00	-
Belauntza	0	0	0	0	0	1	0	387,60	-
Berastegi	0	1	0	1	1	2	1	664,77	7,00
Bergara	0	5	4	3	8	7	17	533,19	1,74
Berrobi	0	0	0	0	0	0	0	489,40	0,38
Bidania-Goiatz	0	0	0	0	0	0	1	359,07	1,00
Deba	5	1	6	0	2	6	2	606,06	1,38
Donostia / San Sebastián	77	69	52	58	75	110	109	476,74	1,66
Eibar	16	13	14	12	11	14	6	554,21	1,44
Elduain	0	0	0	0	0	0	0	0,00	0,00
Elgeta	0	0	0	0	0	1	1	438,98	1,67
Elgoibar	10	4	15	9	4	9	6	750,97	1,50
Errenteria	14	11	18	11	23	16	26	478,31	1,39
Errezil	0	1	6	3	4	4	1	4299,36	2,25
Eskoriatza	0	0	0	1	1	0	3	319,80	1,18
Ezkio-Itsaso	1	0	0	0	0	0	0	310,56	2,00
Gabiria	0	0	0	0	0	0	0	0,00	-
Gaintza	0	1	0	0	2	0	1	4201,68	5,00
Gaztelu	0	0	0	0	0	0	0	0,00	-
Getaria	1	2	0	2	3	0	0	316,23	4,50

Hernani	14	8	10	7	17	9	27	744,52	2,10
Hernalde	1	0	0	0	2	0	1	1311,48	-
Hondarribia	5	4	4	12	2	4	7	336,54	1,54
Ibarra	1	3	2	2	3	3	2	681,07	1,81
Idiazabal	4	0	1	0	5	1	1	670,02	4,00
Ikaztegieta	1	0	1	0	0	0	1	790,51	1,33
Irun	30	13	12	24	9	23	31	417,37	1,44
Irura	0	0	0	1	1	3	1	607,40	1,57
Itsasondo	1	1	0	0	1	1	0	696,38	2,50
Larraul	0	0	0	0	0	0	0	0,00	-
Lasarte-Oria	8	2	4	4	16	7	12	478,09	1,17
Lazkao	4	0	2	1	0	6	3	540,64	1,36
Leaburu	0	0	0	0	0	1	0	275,48	1,00
Legazpi	8	1	2	4	3	11	5	569,40	1,60
Legorreta	0	1	1	0	4	0	0	805,91	0,92
Leintz Gatzaga	0	0	0	0	0	0	0	0,00	-
Lezo	7	2	2	8	8	3	5	819,40	2,38
Lizartza	0	1	0	0	0	0	0	154,56	1,00
Mendaro	6	1	0	0	0	1	0	654,51	0,93
Mutiloa	0	0	0	0	0	0	0	400,00	1,00
Mutriku	2	2	2	1	0	4	2	468,69	1,25
Oiartzun	8	1	3	6	0	3	5	425,08	1,83
Olaberria	0	0	1	0	0	2	1	765,86	2,33
Oñati	2	7	3	2	5	4	12	678,12	1,45
Ordizia	21	10	16	17	5	13	24	1624,87	2,28
Orendain	0	0	0	0	0	0	0	0,00	-
Orexa	0	0	0	0	0	0	0	0,00	-
Orio	0	0	1	0	1	1	0	148,49	0,75
Ormaiztegi	0	1	0	0	2	2	2	540,54	-
Pasaia	10	13	6	1	7	6	17	622,34	1,42
Segura	1	1	1	0	2	2	1	1050,56	1,78
Soraluze-Placencia de las Armas	8	6	2	6	2	5	3	1041,40	2,73
Tolosa	7	16	2	10	24	16	22	882,20	1,50
Urnieta	5	13	3	14	12	15	18	1615,51	2,70
Urretxu	3	2	4	3	5	10	6	661,57	1,50
Usurbil	4	1	2	0	4	3	6	427,35	2,08
Villabona	2	3	0	0	6	2	3	457,16	1,29
Zaldibia	5	1	2	3	2	2	2	2392,64	1,50
Zarautz	4	4	5	1	6	3	10	218,87	1,28
Zegama	3	2	0	0	2	2	1	2480,42	0,79
Zerain	0	0	0	0	0	0	0	0,00	0,00
Zestoa	6	5	3	2	2	1	4	808,77	2,38
Zizurkil	0	2	1	4	4	1	2	627,27	2,71

Zumaia	10	20	3	5	16	17	13	1129,77	2,71
Zumarraga	9	2	4	3	7	7	7	645,03	1,15
GIPUZKOA	431	333	275	304	377	503	545	626,33	1,62
OTROS	8	7	10	1	15	11	14	0,00	0,00

*14 eguneko tasa 100.000 biztanleko/ Tasa de 14 días por 100.000 habitantes.

** Inzidentzia tasen arrazoiak **-I(D)/I(D-7)-** gaurko 14 eguneko inzidentzia metatuaren tasa duela astebeteko 14 eguneko inzidentzia metatuaren tasarekin konparatzen du. Tasen arrazoiaren balioa 1en azpitik dagoenean inzidentzia tasak behera egin duela esan nahi du. Duela astebeteko inzidentzia tasa zero den kasuetan “-“ agertzen da. / La razón de tasas de incidencia **-I(D)/I(D-7)-** compara la tasa de incidencia acumulada en 14 días a fecha de hoy, con la tasa de incidencia acumulada en 14 días de hace una semana. En caso de que el valor de la ratio sea un valor por debajo de 1, significa que la incidencia ha disminuido. Cuando la tasa de incidencia de hace una semana es cero se indica con “-“.

+ Semaforoa 14 eguneko inzidentzia tasaren arabera 5.000 biztanletik gorako udalerrietan: berdez < 60, horiz 60-299, laranja 300-499 eta gorri >=500. / Semaforo según la tasa de incidencia acumulada en 14 días en los municipios de más de 5.000 habitantes: en verde <60, en amarillo 60-299, en naranja 300-499 y en rojo >= 500.

**PCR POSITIBO BERRIAK EUSKADIKO OSASUN EREMUETAN /
NUEVOS POSITIVOS PCR EN LAS ZONAS DE SALUD DE EUSKADI**

Alfabetoz ordenatuta./ Ordenado alfabéticamente.

OSASUN-EREMUAK/ZONAS DE SALUD	16/10	17/10	18/10	19/10	20/10	21/10	22/10	Tasa**	I(D)/I(D-7)**
Abetxuko	1	0	1	0	0	0	1	156,21	1,20
Aranbizkarra I	8	8	1	2	5	1	2	278,22	1,45
Aranbizkarra II	2	3	4	1	6	5	4	289,72	0,97
Casco Viejo (Vitoria)	2	4	1	0	3	5	5	241,33	1,10
Gazalbide Txagorritxu	1	3	0	3	3	5	8	313,08	1,23
La Habana	1	7	2	1	3	3	2	365,57	1,19
Lakua - Arriaga	4	2	6	6	3	4	2	296,95	1,21
Lakuabizkarra	6	12	4	11	3	8	4	321,63	1,07
Llanada Alavesa	5	2	2	1	2	3	7	341,10	1,46
Montaña alavesa	0	1	0	0	0	0	0	45,75	-
Norte-Villarreal	0	1	0	0	2	1	1	164,59	2,33
Norte-Zuya	2	5	1	4	0	2	1	529,20	1,07
Olaguibel	7	6	4	2	13	7	8	279,04	1,04
Olarizu	4	10	2	4	8	7	2	338,77	1,77
Salburua	4	2	3	2	2	5	1	238,66	0,81
San Martín	4	8	3	4	10	5	10	258,95	0,97
Sansomendi	7	4	7	3	2	2	1	667,03	1,27
Valles Alaveses I	0	1	1	0	0	2	1	237,99	0,85
Valles Alaveses II	1	1	1	0	1	4	0	629,19	1,15
Zabalgana	9	6	4	0	6	5	5	281,58	1,06
Zaramaga	5	6	8	2	2	2	7	396,63	2,11
OSI ARABA	73	92	55	46	74	76	72	308,49	1,16
Rioja	3	5	1	3	4	14	7	633,90	1,64
OSI ARABAKO ERRIOXA	3	5	1	3	4	14	7	633,90	1,64
Desierto / Urban	2	1	0	1	0	4	0	239,63	1,05
La Paz	3	2	4	3	0	7	6	289,89	0,96
Lutxana	1	0	1	1	2	2	3	218,43	1,23
Rontegi	6	1	4	2	2	1	1	360,57	0,95
San Vicente	4	4	1	4	2	6	4	229,54	1,53
Sestao Kueto	1	2	3	0	6	1	8	321,23	1,43
Sestao Markonzaga	3	5	4	2	3	8	4	375,75	1,03
Zaballa C.S.	4	5	0	0	4	1	3	243,83	1,23
Zuazo	3	11	3	1	5	2	6	282,45	1,21
OSI BARAKALDO SESTAO	27	31	20	14	24	32	35	287,60	1,13
Abadiño-Elorrio-Berriz	16	11	14	3	13	21	20	760,44	1,30
Aiala	4	1	4	3	1	1	2	94,26	3,60
Amorebieta	9	3	7	4	10	7	13	439,11	1,61
Arratia	5	0	3	1	1	7	4	247,51	2,13
Arrigorriaga	1	1	0	0	3	3	8	144,53	1,28

Basauri-Ariz	10	5	3	1	1	9	5	217,11	1,49
Basauri-Kareaga	1	0	4	0	1	4	6	254,37	1,22
Bermeo	3	2	2	1	1	4	3	130,62	1,79
Durango	23	25	10	10	20	33	50	766,45	1,49
Etxebarri	7	2	2	4	0	7	5	352,96	2,38
Galdakao	20	5	11	10	18	14	29	479,71	2,05
Gernika	2	2	1	4	6	4	6	199,98	1,52
Gernikaldea	1	2	2	1	8	4	3	374,08	2,55
Lekeitio	2	2	2	5	0	2	4	437,16	1,05
Llodio	2	5	2	4	7	4	6	190,71	1,91
Markina - Xemein	16	5	3	16	15	8	12	2065,35	1,60
Ondarroa	6	4	0	4	12	2	9	580,91	2,43
OSI BARRUALDE-GALDAKAO	128	75	70	71	117	134	185	413,83	1,59
Basurto	4	3	9	7	6	7	15	365,43	1,75
Begoña	3	6	2	1	5	1	2	294,86	1,09
Bolueta	2	1	1	3	0	6	3	249,61	0,96
Bombero Etxaniz	10	7	14	9	10	25	16	396,58	1,33
Casco Viejo (Bilbao)	4	3	5	0	8	7	10	442,68	1,76
Deusto	6	0	3	7	1	11	10	308,83	1,43
Gazteleku	13	11	10	2	12	10	18	497,80	2,19
Indautxu	1	3	6	3	11	13	14	437,32	1,61
Javier Sáenz de Buruaga	5	4	1	4	4	6	9	339,64	1,50
Karmelo	2	0	3	3	4	2	6	273,95	1,38
La Peña	2	2	4	1	4	3	4	390,85	1,43
Mina del Morro	4	1	7	5	2	3	1	316,26	1,75
Miribilla-La Merced	5	4	4	1	7	3	11	246,58	1,17
Otxarkoaga	0	2	2	1	3	4	3	203,67	1,92
Rekalde	7	0	20	2	8	19	19	443,72	1,39
San Adrián	4	4	4	1	5	1	8	358,39	2,25
San Ignacio	5	2	8	1	1	12	8	253,30	1,43
Santutxu-Solokoetxe	6	1	2	6	5	2	5	293,18	1,20
Txurdinaga	2	1	4	1	5	6	4	251,26	1,48
Zorroza	3	10	1	4	1	5	9	361,82	2,12
Zurbaran	4	3	4	0	4	3	4	358,56	1,52
OSI BILBAO-BASURTO	92	68	114	62	106	149	179	347,20	1,50
Abanto-Muskiz	6	3	11	8	12	9	5	460,67	1,49
Balmaseda	0	0	1	0	3	2	4	187,79	1,16
Buenavista	3	3	8	11	7	1	7	512,78	1,28
Güeñes	0	1	2	1	0	2	0	255,88	0,91
Ortuella	0	10	0	6	4	7	14	541,88	4,18
Portugalete - Centro	6	1	2	5	3	2	9	286,28	0,87
Portugalete-Repelega	0	4	4	5	5	1	9	228,30	0,81
Santurtzi-Centro-Mamariga	5	7	3	2	1	7	7	326,94	1,25

Santurtzi Kabiezes	4	8	3	16	8	5	12	349,69	1,36
Trapagaran	1	11	4	1	3	0	9	333,03	1,82
Zalla	2	4	1	5	2	1	6	367,21	1,34
OSI EZKERRALDEA ENKARTERRI CRUCES	27	52	39	60	48	37	82	344,25	1,28
Alango	1	7	3	6	7	4	3	305,19	1,33
Algorta	5	12	10	4	4	4	14	259,60	1,76
Astrabudua	1	1	3	0	3	1	0	180,40	1,06
Erandio	1	8	13	0	1	12	5	500,04	1,73
Gorliz - Plentzia	0	1	0	4	3	3	11	264,59	0,97
Las Arenas	11	3	13	9	7	6	9	264,40	1,78
Leioa	3	4	4	2	7	1	7	247,38	0,90
Mungia	0	10	16	1	5	24	12	333,73	2,31
Sopela	7	5	6	9	11	3	5	373,62	1,42
Txorierrri	3	3	2	3	1	2	6	263,77	1,39
OSI URIBE	32	54	70	38	49	60	72	297,58	1,46
Arrasate	6	13	6	12	7	25	18	461,62	1,71
Bergara	7	7	5	11	8	10	20	736,55	1,60
Oñati	2	7	3	2	5	4	12	633,98	1,47
Valle de Leniz	0	3	1	1	4	3	6	271,57	1,48
OSI ALTO DEBA	15	30	15	26	24	42	56	534,80	1,59
Dumboa	10	5	7	11	2	10	19	361,05	1,58
Hondarribia	5	4	3	12	2	4	7	318,51	1,50
Irun - Centro	20	9	5	14	7	13	11	374,48	1,37
OSI BIDASOA	35	18	15	37	11	27	37	358,22	1,46
Deba	7	3	8	1	2	9	4	541,65	1,29
Eibar	12	5	11	12	8	11	4	510,83	1,52
Elgoibar	24	11	17	15	6	15	9	785,58	1,59
Ermua	10	24	4	22	8	6	8	765,22	1,63
Torrekua	3	8	1	0	4	3	1	451,00	1,26
OSI DEBABARRENA	56	51	41	50	28	44	26	631,85	1,50
Alza-Roteta	5	6	6	9	0	5	5	355,98	1,46
Amara Berri	18	6	11	10	11	16	6	338,72	1,61
Amara Centro	6	3	1	4	4	13	6	380,02	1,37
Beraun - Erreterria	9	3	7	7	6	8	10	491,13	1,60
Bidebieta	2	8	1	0	3	6	4	621,46	1,36
Egia	5	7	3	4	3	14	9	441,77	2,20
Gros	13	15	15	9	15	20	27	550,30	1,98
Hernani - Urnieta - Astigarraga	19	28	14	23	34	32	53	895,81	2,09
Intxaurrenondo	5	4	6	4	9	7	10	729,10	1,68
Iztietia - Erreterria	5	8	12	3	16	9	17	448,28	1,30
Lasarte - Usurbil	12	3	7	4	20	10	18	452,63	1,28
Lezo-San Juan	9	5	2	9	10	2	6	725,91	2,30
Loiola	1	3	2	1	0	5	6	336,75	2,00

Oiartzun	8	1	3	5	0	3	5	398,67	1,83
Ondarreta	15	6	7	11	15	17	22	422,11	1,50
Parte Vieja	6	7	2	3	11	6	9	442,06	1,65
Pasai Antxo	6	7	2	2	4	4	5	854,57	1,29
Pasajes San Pedro	5	6	4	0	4	4	14	537,13	1,58
Zarautz – Orio - Aia	4	4	6	1	7	5	10	201,10	1,16
Zumaia - Zestoa - Getaria	17	27	6	9	21	18	17	854,02	2,78
OSI DONOSTIALDEA	170	157	117	118	193	204	259	499,92	1,68
Azkoitia	17	1	10	3	1	23	20	1197,05	1,21
Azpeitia	12	21	20	17	12	38	22	1440,06	1,55
Beasain	50	14	16	14	26	28	22	1316,60	1,78
Lazkao	5	0	3	4	0	13	6	587,06	1,72
Legazpi	6	1	2	4	3	11	5	503,49	1,63
Ordizia	28	13	17	21	10	16	30	1470,80	2,26
Zumarraga	10	4	8	6	12	17	13	581,02	1,24
OSI GOIERRI-ALTO UROLA	128	54	76	69	64	146	118	1077,72	1,62
Alegia	4	7	4	4	22	6	10	1260,32	1,71
Andoain	11	10	5	3	5	10	8	602,25	1,75
Ibarra	1	5	2	3	4	7	5	535,58	1,68
Tolosa	7	15	2	9	18	16	16	775,53	1,35
Villabona	11	10	2	5	15	10	15	683,56	1,88
OSI TOLOSALDEA	34	47	15	24	64	49	54	733,63	1,61
Otros	21	8	9	7	13	19	25		

*14 eguneko tasa 100.000 biztanleko/ Tasa de 14 días por 100.000 habitantes.

** Inzidentzia tasen arrazoiak $-I(D)/I(D-7)$ - gaurko 14 eguneko inzidentzia metatuaren tasa duela astebeteko 14 eguneko inzidentzia metatuaren tasarekin konparatzen du. Tasen arrazoiaren balioa 1en azpitik dagoenean inzidentzia tasak behera egin duela esan nahi du. Duela astebeteko inzidentzia tasa zero den kasuetan “-“ agertzen da. / La razón de tasas de incidencia $-I(D)/I(D-7)$ - compara la tasa de incidencia acumulada en 14 días a fecha de hoy, con la incidencia acumulada en 14 días de hace una semana. En caso de que el valor de la ratio sea un valor por debajo de 1, significa que la incidencia ha disminuido. Cuando la tasa de incidencia de hace una semana es cero se indica con “-“.

+ Semaforoa 14 eguneko inzidentzia tasaren arabera: berdez < 60, horiz 60-299, laranja 300-499 eta gorri >=500. / Semaforo según la tasa de incidencia acumulada en 14 días: en verde <60, en amarillo 60-299, en naranja 300-499 y en rojo >= 500.