

KORONABIRUSAREN EGOERA EPIDEMIOLOGIKOA EUSKADIN (COVID-19) SITUACIÓN EPIDEMIOLÓGICA DEL CORONAVIRUS (COVID-19) EN EUSKADI

-- RESULTADOS DE TESTS VALIDADOS DEL 19/10/2020--

Osasun Sailburuordetza / Viceconsejería de Salud
COVID Informazio Zerbitzua / Servicio de Información COVID

Email: covid-informazioa.osasuna@euskadi.eus

OPEN DATA:

Informe honetan argitaratzen diren datu guztiak hurrengo webgunean dituzue eskuragarri. / Todos los datos publicados en este informe están disponibles en la siguiente página web.

<https://opendata.euskadi.eus/catalogo/-/evolucion-del-coronavirus-covid-19-en-euskadi/>

TXOSTENEAN ORAIN ARTE ARAZTU EDO ZUZENDU DIREN AKATSAK ERRORES DEPURADOS O CORREGIDOS HASTA LA FECHA EN EL INFORME

Txosten honen informazioa etengabe berrikusten eta arazten ari da. Baliteke, gardentasunaren mesedetan, akats puntualen bat egotea, gerora zuzenduko dena.

La información de este informe está continuamente siendo revisada y depurada. En aras de la transparencia puede que haya algún error puntual que se corregirá posteriormente.

ARAZTU EDO ZUZENDU DIREN AKATSAK	ERRORES DEPURADOS O CORREGIDOS
Egunero desadostasun txikiak zuzentzen dira bizilekuaren eta testa eskatzen den lurralde historikoaren artean.	Cada día se corrigen pequeñas discrepancias entre el lugar de residencia y el territorio histórico desde donde se solicita el test.

KORONABIRUSAREN EGOERA EPIDEMIOLOGIKOA EUSKADIN (COVID-19) SITUACIÓN EPIDEMIOLÓGICA DEL CORONAVIRUS (COVID-19) EN EUSKADI

-- RESULTADOS DE TESTS VALIDADOS DEL 19/10/2020--

Egindako test diagnostiko kopurua / Número de test diagnósticos realizados:	8.953
Emitza positibo kopurua / Número de resultados positivos:	625
Emitza positiboen ehunekoa / Porcentaje de test PCR positivos:	7,0%

KASU POSITIBO BERRIAK HERRIALDE HISTORIKOAREN ARABERA / NUEVOS CASOS POSITIVOS SEGÚN SU TERRITORIO HISTÓRICO

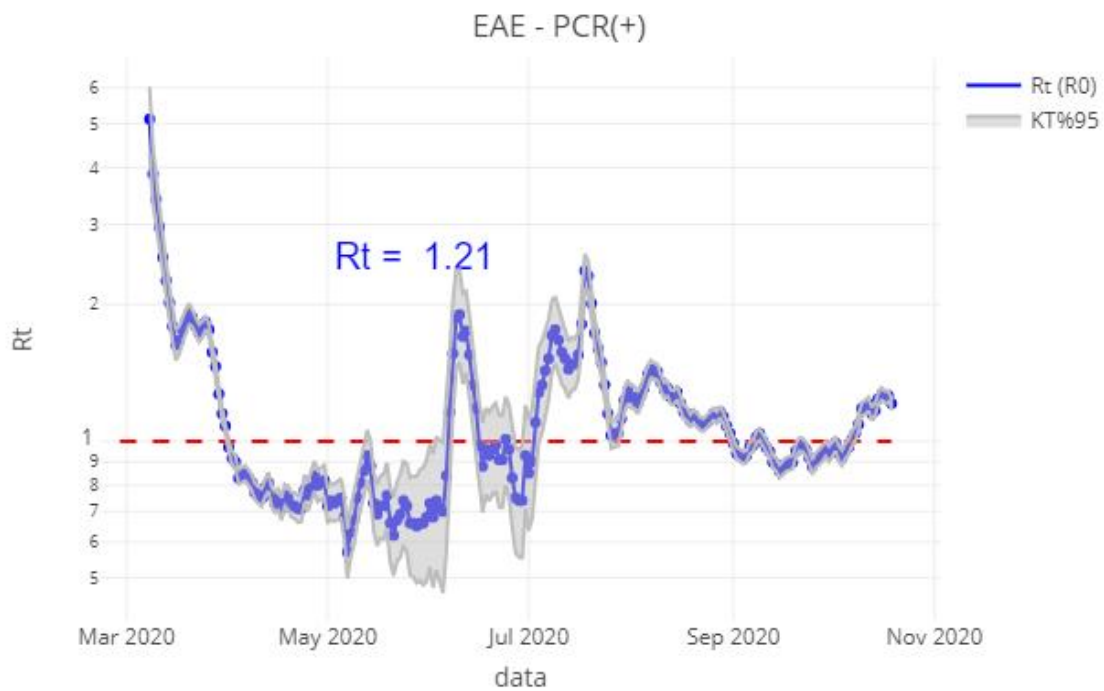
	Kasu positibo kopurua / Número de casos positivos	100.000 biztanleko 14 eguneko inzidentzia tasa metatua/ Tasa de incidencia acumulada en 14 días por 100.000 habitantes	Tasen arrazoia/ Razón de tasas I(D)/I(D-7)
Araba	55	291,80	1,13
Bizkaia	265	304,76	1,31
Gipuzkoa	304	506,14	1,53
Otros	1		
Euskadi	625	373,95	1,36

KASU POSITIBO BERRIAK ADIN-TARTEKA / NUEVOS CASOS POSITIVOS POR GRUPOS DE EDAD

	Kasu positibo kopurua / Número de casos positivos	100.000 biztanleko 14 eguneko inzidentzia tasa metatua/ Tasa de incidencia acumulada en 14 días por 100.000 habitantes	Tasen arrazoia/ Razón de tasas I(D)/I(D-7)
0-18	128	386,7	1,32
19-39	153	449,2	1,34
40-64	233	370,3	1,37
65-79	72	249,4	1,54
>=80	26	304,1	1,20

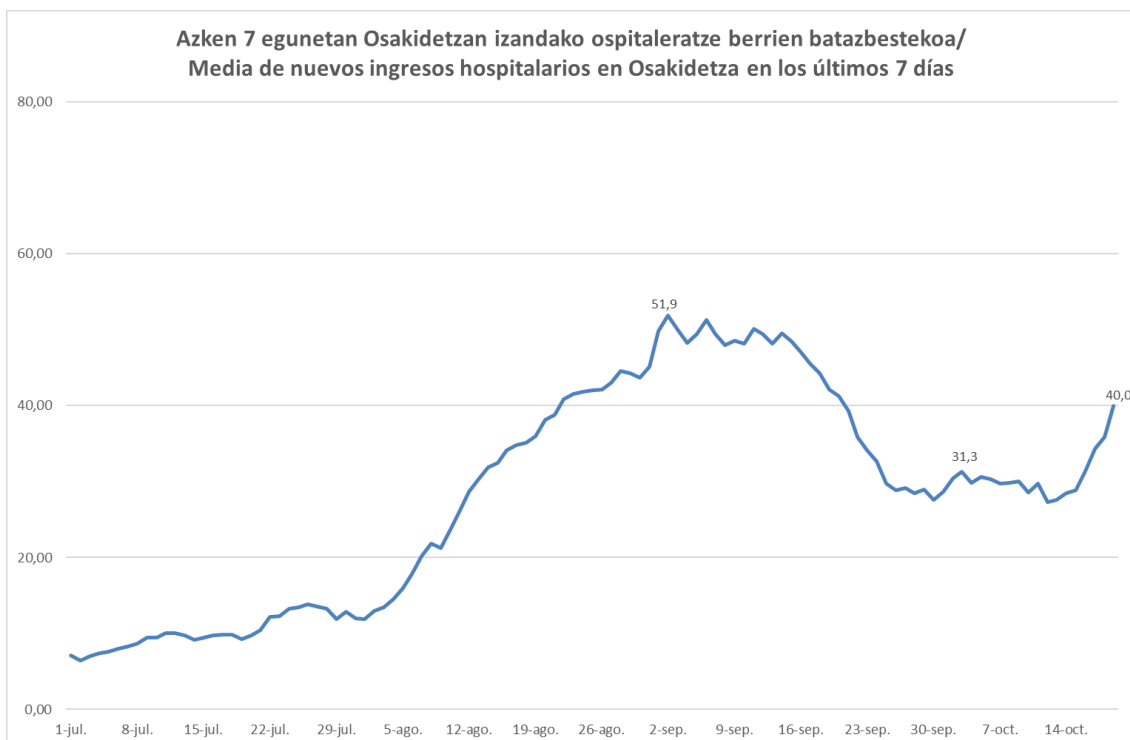
**OINARRIZKO BIRSORKUNTZA TASA /
NÚMERO REPRODUCTIVO BÁSICO**

	Euskadi (%95 IC)	Araba	Bizkaia	Gipuzkoa
12/10	1,21 (1,16; 1,25)	1,08	1,17	1,29
13/10	1,15 (1,11; 1,19)	1,02	1,13	1,22
14/10	1,17 (1,13; 1,21)	1,04	1,16	1,23
15/10	1,24 (1,20; 1,29)	1,17	1,21	1,30
16/10	1,27 (1,23; 1,31)	1,16	1,21	1,37
17/10	1,25 (1,21; 1,29)	1,22	1,18	1,33
18/10	1,26 (1,22; 1,29)	1,15	1,23	1,31
19/10	1,21 (1,17; 1,25)	1,12	1,19	1,26

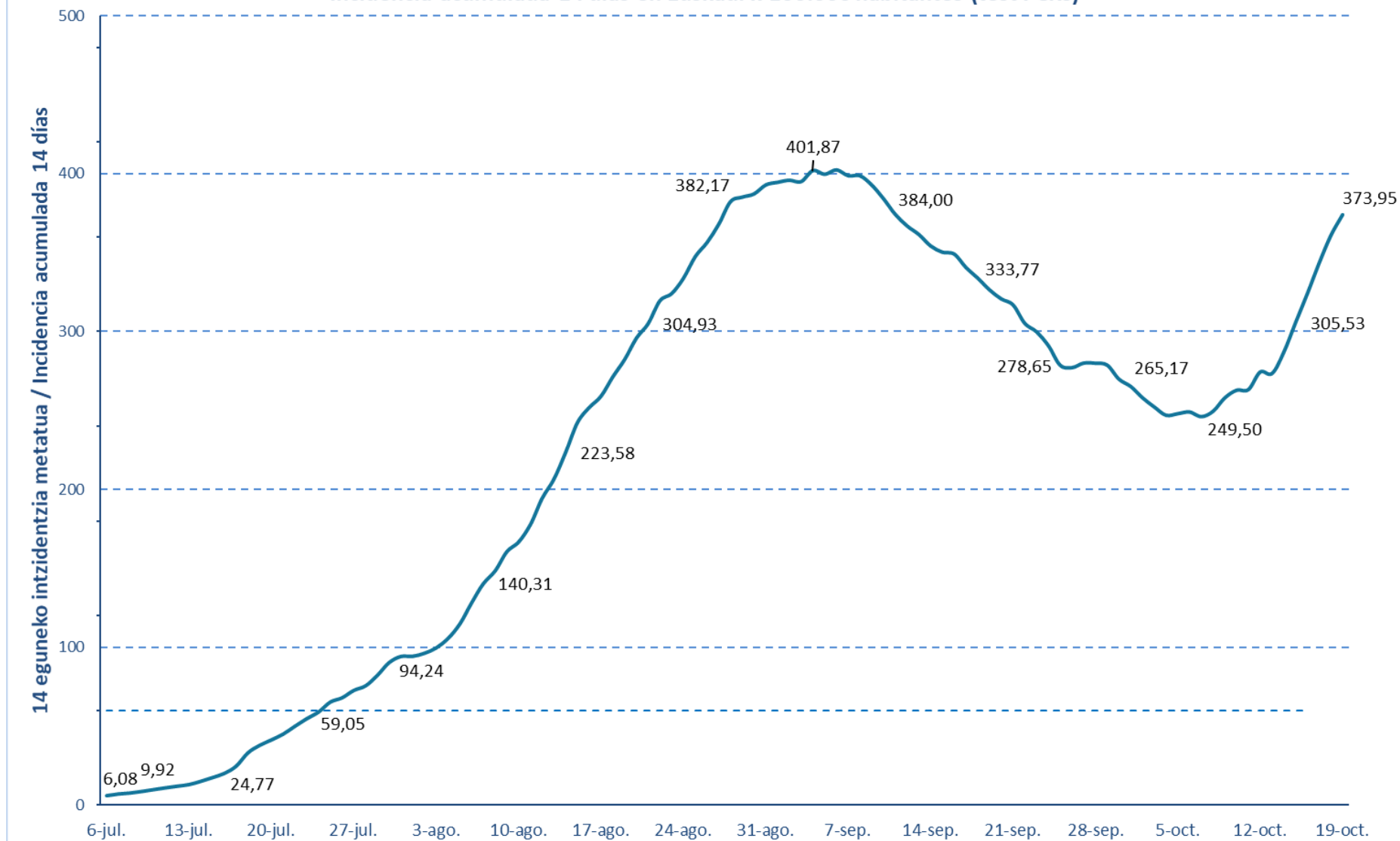


**BALIABIDE ASISTENTZIALEN ERABILERA /
UTILIZACIÓN DE LOS RECURSOS ASISTENCIALES**

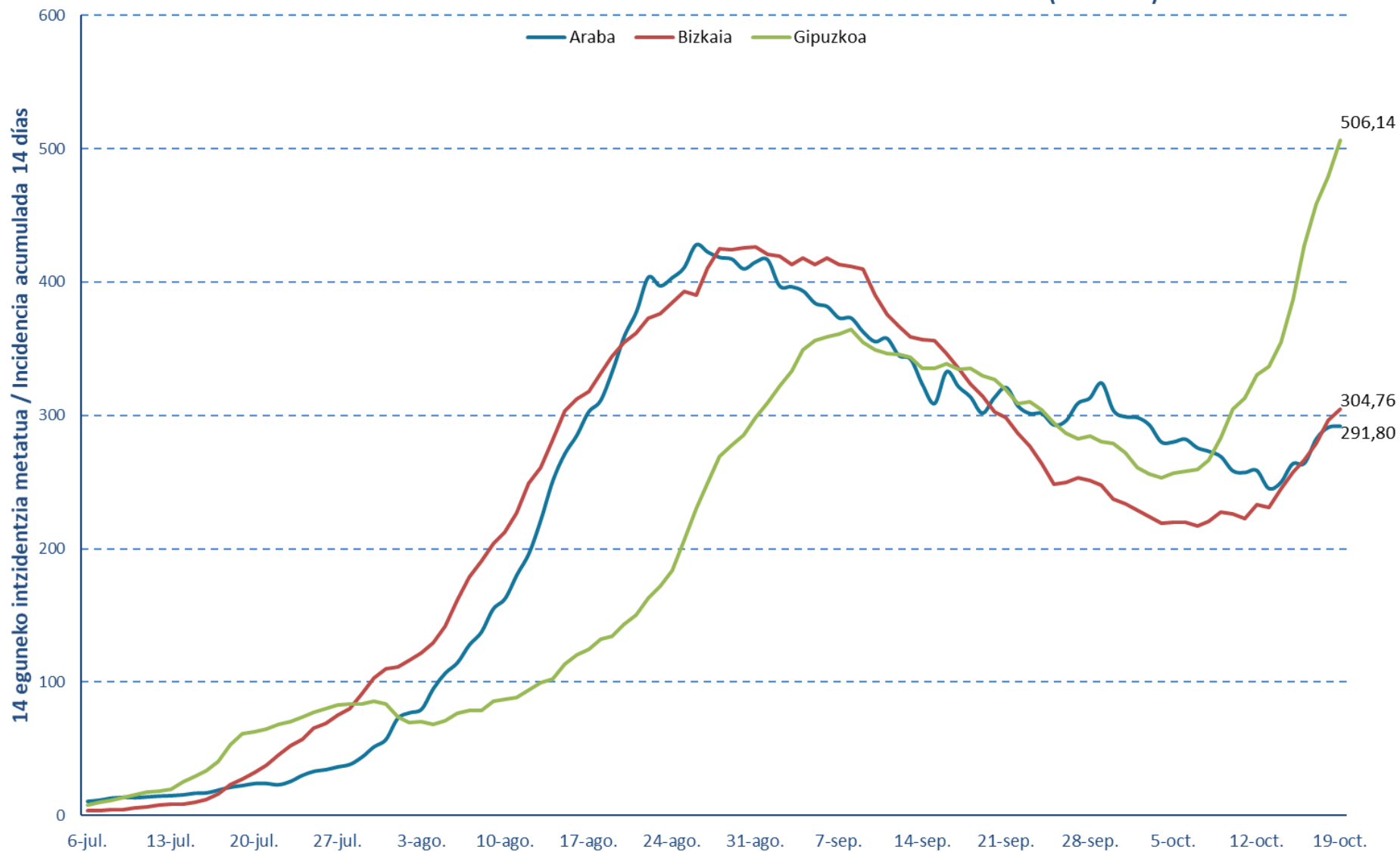
	ZIUn ospitaleratuak Osakidetzan/ Ingresados en UCI en Osakidetza	Ospitaleratze berriak Osakidetzan/ Nuevos ingresos en planta en Osakidetza	Osakidetzan ospitaleratuta daudenak / Ingresados en planta en Osakidetza
06/10	51	31	238
07/10	48	29	238
08/10	52	37	237
09/10	45	40	236
10/10	47	16	238
11/10	47	22	255
12/10	52	16	260
13/10	50	33	263
14/10	51	35	273
15/10	50	40	264
16/10	51	58	271
17/10	52	36	285
18/10	55	33	300
19/10	59	45	312



14 eguneko 100.000 biztanleko intzidentzia metatua Euskadin (PCR testak) /
Incidencia acumulada 14 días en Euskadi x 100.000 habitantes (test PCR)



14 eguneko 100.000 biztanleko intzidentzia metatua Lurralde Historiko bakoitzean (PCR testak) /
Incidencia acumulada 14 días en cada Territorio Histórico x 100.000 habitantes (test PCR)





**PCR POSITIBO BERRIAK EUSKADIKO UDALERRIETAN /
NUEVOS POSITIVOS PCR EN LOS MUNICIPIOS DE EUSKADI**

Alfabetoz ordenatuta./ Ordenado alfabéticamente.

UDALERRIA / MUNICIPIO	13/10	14/10	15/10	16/10	17/10	18/10	19/10	Tasa**	I(D)/I(D-7)**
Agurain/Salvatierra	0	1	2	3	0	1	1	396,53	1,62
Alegría-Dulantzi	2	0	2	1	1	0	0	292,68	1,50
Amurrio	0	0	0	3	0	1	2	76,78	1,60
Añana	0	0	0	0	0	0	0	0,00	-
Aramaio	1	0	0	0	1	0	1	265,60	4,00
Armiñón	0	0	0	0	0	0	0	0,00	-
Arraia-Maeztu	0	0	0	0	1	0	0	136,61	-
Arratzua-Ubarrundia	0	0	1	0	0	0	1	193,61	2,00
Artziniega	0	0	0	0	0	0	0	0,00	0,00
Asparrena	0	0	0	0	0	0	0	0,00	-
Ayala/Aiara	0	0	0	1	1	0	1	103,41	-
Baños de Ebro/Mañueta	0	0	0	0	0	0	0	0,00	-
Barrundia	0	2	0	1	0	1	0	634,92	3,00
Berantevilla	1	0	0	0	0	0	0	409,84	1,00
Bernedo	0	0	0	0	0	0	0	0,00	-
Campezo/Kanpezu	0	0	0	0	0	0	0	0,00	-
Elburgo/Burgelu	0	0	0	0	1	0	0	318,98	2,00
Elciego	0	1	1	0	0	0	0	385,36	2,00
Elvillar/Bilar	0	0	0	0	1	0	0	281,69	-
Erriberagoitia/Ribera Alta	0	0	0	0	0	0	0	128,21	0,67
Harana/Valle de Arana	0	0	0	0	0	0	0	0,00	-
Iruña Oka/Iruña de Oca	0	1	1	0	0	1	0	170,75	1,50
Iruraiz-Gauna	0	0	0	0	0	0	0	0,00	-
Kripan	0	0	0	0	0	0	0	0,00	-
Kuartango	0	0	1	0	1	0	0	557,10	-
Labastida/Bastida	0	3	1	0	1	1	2	1474,53	1,47
Lagrán	0	0	0	0	0	0	0	0,00	-
Laguardia	0	0	0	0	0	0	1	64,56	1,00
Lanciego/Lantziego	0	1	0	0	0	0	0	138,12	1,00
Lantarón	0	0	0	0	1	0	0	424,63	0,44
Lapuebla de Labarca	0	0	1	1	1	0	0	907,03	1,60
Laudio/Llodio	3	3	2	2	2	2	1	141,73	1,86
Legutio	0	0	1	0	0	0	0	55,71	-
Leza	0	0	0	0	0	0	0	921,66	0,67
Moreda de Álava/Moreda Araba	0	0	0	0	0	0	0	0,00	0,00
Navaridas	0	0	0	0	2	0	0	970,87	1,00
Okondo	0	0	0	0	0	0	0	0,00	0,00

Oyón-Oion	0	0	0	2	0	0	0	257,36	1,29
Peñacerrada-Urizaharra	0	0	0	0	0	0	0	0,00	-
Ribera Baja/Erribera Beitia	1	0	4	1	1	1	0	1435,41	3,00
Samaniego	0	0	0	0	0	0	0	0,00	-
San Millán/Donemiliaga	0	0	0	0	0	0	0	135,69	1,00
Urkabustaiz	2	3	3	2	3	1	3	1533,10	3,14
Valdegovía/Gaubea	0	0	0	0	0	0	0	93,55	0,50
Villabuena de Álava/Eskuernaga	0	0	0	0	0	0	0	0,00	-
Vitoria-Gasteiz	29	62	95	67	81	50	41	308,76	1,09
Yécora/Iekora	0	0	0	0	0	0	0	0,00	-
Zalduondo	0	0	0	0	0	0	0	0,00	-
Zambrana	0	0	0	0	0	0	0	458,72	1,00
Zigoitia	0	0	0	0	0	0	0	233,64	0,50
Zuia	0	0	1	0	1	0	1	253,70	0,26
ARABA	39	77	116	84	100	59	55	291,80	1,13

Abadiño	5	2	2	4	1	8	1	610,79	1,88
Abanto y Ciérvana-Abanto Zierbena	1	3	2	4	1	11	6	390,46	2,31
Ajangiz	0	0	0	0	0	1	1	1103,75	1,25
Alonsotegi	0	0	0	0	1	0	1	210,38	1,20
Amorebieta-Etxano	0	8	6	10	3	8	4	355,67	1,31
Amoroto	0	0	0	0	0	0	0	0,00	-
Arakaldo	0	0	0	0	0	0	0	0,00	-
Arantzazu	0	0	0	0	0	0	0	0,00	0,00
Areatza	0	0	1	0	0	0	0	164,61	1,00
Arrankudiaga	0	0	0	0	0	0	0	0,00	0,00
Arratzu	0	0	0	0	1	0	0	240,96	-
Arrieta	0	0	0	0	0	0	0	0,00	-
Arrigorriaga	2	3	3	3	1	4	1	286,15	1,70
Artea	0	0	0	0	0	0	0	0,00	-
Artzentales	1	0	0	0	0	0	0	144,51	-
Atxondo	0	4	2	2	0	1	0	777,93	3,67
Aulesti	1	0	1	0	0	0	0	451,13	3,00
Bakio	0	0	1	0	1	4	1	303,15	2,67
Balmaseda	0	0	0	0	0	1	0	171,17	0,54
Barakaldo	25	27	24	24	24	13	12	269,04	1,15
Barrika	0	0	0	0	0	0	0	0,00	-
Basauri	8	5	7	11	5	7	1	198,96	1,27
Bedia	0	0	0	0	0	0	0	0,00	-
Berango	1	2	3	1	1	1	2	345,78	1,67
Bermeo	2	2	1	3	2	2	1	100,71	1,42
Berriatua	4	0	5	4	2	0	2	1838,53	3,29
Berriz	3	6	5	3	2	3	1	1169,96	0,79

Bilbao	34	85	99	97	68	112	61	287,10	1,28
Busturia	0	0	0	0	0	0	0	0,00	-
Derio	2	2	1	2	0	1	1	262,67	1,55
Dima	0	1	3	2	0	0	1	698,81	3,33
Durango	4	19	21	22	26	8	9	642,07	1,32
Ea	0	0	0	0	0	0	0	0,00	-
Elantxobe	0	0	0	0	1	0	0	276,24	0,17
Elorrio	2	7	2	5	4	1	0	537,56	1,67
Erandio	7	4	4	3	9	16	0	312,80	1,36
Ereño	0	0	0	0	0	1	0	378,79	-
Ermua	1	5	10	6	21	1	18	660,89	1,74
Errigoiti	0	0	0	0	0	0	0	0,00	-
Etxebarri	2	3	3	6	2	1	4	220,50	1,79
Etxebarria	1	3	2	4	1	0	1	2130,49	2,67
Forua	0	0	0	0	0	0	0	0,00	-
Fruiz	0	0	0	0	0	0	0	0,00	-
Galdakao	5	6	6	20	5	11	10	347,07	1,70
Galdames	0	0	0	0	0	0	0	598,09	1,00
Gamiz-Fika	0	0	0	0	1	0	1	145,56	-
Garai	0	0	0	0	0	0	0	308,64	1,00
Gatika	0	0	1	0	0	1	0	303,40	1,25
Gautegiz Arteaga	0	0	0	0	0	0	0	0,00	-
Gernika-Lumo	0	1	0	2	2	0	2	143,50	0,96
Getxo	15	22	12	15	22	22	17	230,90	1,65
Gizaburuaga	0	0	0	0	0	0	0	0,00	-
Gordexola	0	0	0	0	0	0	0	58,00	0,50
Gorliz	0	0	0	0	0	0	1	171,67	0,50
Güeñes	0	3	2	0	1	2	1	365,63	1,26
Ibarrangelu	0	0	0	0	0	0	0	0,00	-
Igorre	1	0	1	0	0	1	0	144,13	1,00
Ispaster	0	0	0	0	0	0	1	269,91	2,00
Iurreta	0	1	1	0	0	1	2	325,29	0,67
Izurtza	0	0	2	0	0	0	0	1038,06	3,00
Karrantza Harana/Valle de Carranza	0	0	0	0	0	0	0	35,64	1,00
Kortezubi	0	0	0	0	0	0	0	0,00	-
Lanestosa	0	0	0	0	0	0	0	0,00	-
Larrabetzu	2	2	0	0	0	0	0	438,38	1,13
Laukiz	0	0	0	0	1	1	0	257,51	1,50
Leioa	4	7	11	5	4	7	3	243,68	0,95
Lekeitio	3	1	3	2	2	2	4	552,03	1,14
Lemoa	0	2	0	3	0	2	0	193,91	-
Lemoiz	0	0	1	0	0	0	0	323,10	0,80
Lezama	0	0	0	1	0	1	2	167,86	-

Loiu	1	0	0	0	1	0	0	254,78	1,20
Mallabia	0	1	0	3	1	1	4	1022,15	4,00
Mañaria	0	0	0	0	0	0	0	193,80	0,33
Markina-Xemein	7	4	14	12	3	3	14	1873,49	2,11
Maruri-Jatabe	0	0	0	0	0	0	0	0,00	-
Mendata	0	0	0	0	0	0	0	0,00	-
Mendexa	0	0	1	0	0	0	0	412,37	2,00
Meñaka	0	0	0	0	0	1	0	140,25	-
Morga	0	0	0	0	0	0	0	0,00	-
Mundaka	0	0	0	0	0	0	0	0,00	-
Mungia	2	6	3	0	7	9	1	236,32	1,37
Munitibar-Arbatzegi Gerrikaitz	0	0	1	0	0	0	0	437,64	2,00
Murueta	0	0	0	0	0	0	0	328,95	1,00
Muskiz	2	2	2	2	2	0	2	321,89	0,73
Muxika	0	2	1	1	0	1	1	674,76	1,67
Nabarniz	0	0	0	0	0	0	0	0,00	-
Ondarroa	0	4	4	3	2	0	3	221,19	3,80
Orozko	0	0	0	0	3	0	3	229,62	-
Ortuella	0	0	0	0	10	0	6	263,47	1,83
Otxandio	0	0	1	0	0	0	0	149,59	0,40
Plentzia	0	3	1	0	1	0	3	275,04	1,33
Portugalete	4	8	17	6	8	12	20	311,75	1,10
Santurtzi	5	4	9	12	14	8	18	306,41	1,08
Sestao	12	6	7	4	7	7	2	309,44	1,09
Sondika	0	2	6	0	1	0	0	311,87	2,80
Sopela	0	5	6	5	3	6	3	355,29	1,21
Sopuerta	4	1	0	2	3	0	1	567,26	3,50
Sukarrieta	0	0	0	0	0	0	0	0,00	-
Trucios-Turtzioz	0	0	0	0	0	0	0	0,00	-
Ubide	0	0	0	0	0	0	0	0,00	-
Ugao-Miraballes	0	0	0	0	0	0	0	24,31	1,00
Urduliz	2	2	0	1	1	0	4	279,46	3,00
Urduña/Orduña	0	0	0	0	0	3	0	93,59	2,00
Valle de Trápaga-Trapagaran	4	0	5	1	11	4	1	294,74	1,84
Zaldibar	0	2	1	2	5	1	1	523,56	1,60
Zalla	0	1	0	0	2	1	4	260,73	0,92
Zamudio	0	0	2	0	0	0	0	61,09	0,67
Zaratamo	0	0	0	0	0	0	0	61,31	0,50
Zeanuri	0	0	0	0	0	0	0	0,00	-
Zeberio	0	0	0	0	0	0	0	93,90	1,00
Zierbena	0	2	0	0	1	0	1	267,92	-
Ziortza-Bolibar	0	0	0	0	1	0	0	221,73	-
BIZKAIA	179	291	329	318	302	313	265	304,76	1,31

Abaltzisketa	1	0	0	0	0	0	0	609,76	0,50
Aduna	0	0	0	1	0	0	0	416,67	2,00
Aia	1	0	2	0	0	0	0	150,15	-
Aizarnazabal	0	0	0	0	0	0	0	0,00	-
Alegia	1	3	0	2	3	1	3	1142,20	2,22
Albiztur	0	0	0	0	1	1	0	675,68	-
Alkiza	0	0	0	0	0	0	0	289,02	1,00
Altzaga	0	0	0	0	0	0	0	0,00	-
Altzo	0	0	0	0	0	0	0	0,00	0,00
Amezketza	1	2	1	1	1	0	0	1653,80	0,94
Andoain	11	11	6	11	10	5	1	481,77	2,67
Anoeta	3	4	0	3	5	1	0	1326,13	2,25
Antzuola	0	5	5	7	2	1	8	2362,56	1,93
Arama	0	0	1	0	0	0	1	1485,15	3,00
Aretxabaleta	0	2	0	0	3	1	0	154,97	1,00
Arrasate/Mondragón	6	4	4	6	13	6	11	349,08	1,28
Asteasu	0	0	1	4	0	0	0	387,10	3,00
Astigarraga	3	3	10	1	7	2	4	711,97	1,69
Ataun	0	0	0	0	0	0	2	229,23	1,33
Azkoitia	10	1	7	17	1	10	3	1109,35	1,13
Azpeitia	15	7	27	12	20	14	14	1195,62	1,57
Baliarrain	0	0	0	0	0	0	0	0,00	0,00
Beasain	8	8	15	42	10	13	16	1195,50	2,35
Beizama	0	0	0	0	0	0	0	0,00	-
Belauntza	0	0	0	0	0	0	0	0,00	-
Berastegi	0	0	0	0	1	0	1	284,90	3,00
Bergara	1	5	10	0	5	4	3	359,90	1,23
Berrobi	0	0	1	0	0	0	0	652,53	0,57
Bidania-Goiatz	0	0	0	0	0	0	0	179,53	0,33
Deba	4	3	1	5	1	6	0	624,43	1,89
Donostia / San Sebastián	24	82	64	77	69	52	58	378,20	1,42
Eibar	5	9	16	16	13	14	12	532,19	1,84
Elduain	0	0	0	0	0	0	0	0,00	0,00
Elgeta	0	0	0	0	0	0	0	263,39	1,00
Elgoibar	2	2	15	10	4	15	9	707,81	1,86
Errenteria	10	18	14	14	11	18	11	396,10	1,30
Errezil	1	0	3	0	1	6	3	3184,71	2,50
Eskoriatza	0	1	1	0	0	0	1	295,20	1,33
Ezkio-Itsaso	0	1	0	1	0	0	0	310,56	-
Gabiria	0	0	0	0	0	0	0	0,00	-
Gaintza	0	0	0	0	1	0	0	1680,67	2,00
Gaztelu	0	0	0	0	0	0	0	0,00	-
Getaria	0	0	0	1	2	0	2	245,96	3,50

Hernani	6	7	19	14	8	10	7	519,66	2,21
Hernialde	0	0	0	1	0	0	0	327,87	-
Hondarribia	1	2	4	5	4	4	12	307,02	1,18
Ibarra	1	2	0	1	3	2	2	516,67	0,88
Idiazabal	0	1	1	4	0	1	0	376,88	4,50
Ikaztegieta	0	0	0	1	0	1	0	790,51	1,33
Irun	13	22	12	30	13	12	24	382,31	1,49
Irura	0	3	0	0	0	0	1	331,31	1,20
Itsasondo	0	0	0	1	1	0	0	417,83	1,50
Larraul	0	0	0	0	0	0	0	0,00	-
Lasarte-Oria	4	12	7	8	2	4	4	377,16	1,15
Lazkao	0	3	2	4	0	2	1	450,53	1,14
Leaburu	0	0	0	0	0	0	0	275,48	0,50
Legazpi	0	2	2	8	1	2	4	438,91	1,23
Legorreta	1	0	1	0	1	1	0	873,07	1,00
Leintz Gatzaga	0	0	0	0	0	0	0	0,00	-
Lezo	1	3	2	7	2	2	8	606,36	1,85
Lizartza	0	0	0	0	1	0	0	309,12	2,00
Mendaro	0	0	1	6	1	0	0	841,51	1,29
Mutiloa	0	0	1	0	0	0	0	400,00	-
Mutriku	2	2	5	2	2	2	1	374,95	1,82
Oiartzun	1	4	7	8	1	3	6	376,78	2,29
Olaberria	0	2	0	0	0	1	0	437,64	4,00
Oñati	2	8	16	2	7	3	2	546,01	1,94
Ordizia	11	8	5	21	10	16	17	1243,73	2,58
Orendain	0	0	0	0	0	0	0	0,00	-
Orexa	0	0	0	0	0	0	0	0,00	-
Orio	0	1	0	0	0	1	0	148,49	0,53
Ormaiztegi	0	0	0	0	1	0	0	77,22	1,00
Pasaia	1	5	17	10	13	6	1	550,54	1,46
Segura	0	1	2	1	1	1	0	722,26	1,83
Soraluze-Placencia de las Armas	1	3	3	8	6	2	6	812,80	2,00
Tolosa	6	12	12	7	16	2	10	700,57	1,23
Urnieta	1	4	8	5	13	3	14	953,15	1,84
Urretxu	3	2	4	3	2	4	3	485,15	1,57
Usurbil	1	1	1	4	1	2	0	237,42	1,00
Villabona	1	2	3	2	3	0	0	321,71	1,12
Zaldibia	11	1	2	5	1	2	3	2269,94	3,08
Zarautz	0	2	2	4	4	5	1	171,67	0,91
Zegama	5	1	3	3	2	0	0	3328,98	1,31
Zerain	0	0	0	0	0	0	0	375,94	1,00
Zestoa	0	2	4	6	5	3	2	704,41	2,70
Zizurkil	0	1	3	0	2	1	4	429,18	3,25

Zumaia	1	9	11	10	20	3	5	763,36	3,57
Zumarraga	5	4	6	9	2	4	3	614,31	1,25
GIPUZKOA	186	303	370	431	333	275	304	506,14	1,53
OTROS	6	8	13	8	7	10	1		

*14 eguneko tasa 100.000 biztanleko/ Tasa de 14 días por 100.000 habitantes.

** Inzidentzia tasen arrazoiak **-I(D)/I(D-7)-** gaurko 14 eguneko inzidentzia metatuaren tasa duela astebeteko 14 eguneko inzidentzia metatuaren tasarekin konparatzen du. Tasen arrazoiaren balioa 1en azpitik dagoenean inzidentzia tasak behera egin duela esan nahi du. Duela astebeteko inzidentzia tasa zero den kasuetan “-” agertzen da. / La razón de tasas de incidencia **-I(D)/I(D-7)-** compara la tasa de incidencia acumulada en 14 días a fecha de hoy, con la tasa de incidencia acumulada en 14 días de hace una semana. En caso de que el valor de la ratio sea un valor por debajo de 1, significa que la incidencia ha disminuido. Cuando la tasa de incidencia de hace una semana es cero se indica con “-”.

+ Semaforoa 14 eguneko inzidentzia tasaren arabera 5.000 biztanletik gorako udalerrietan: berdez < 60, horiz 60-299, laranja 300-499 eta gorri >=500. / Semaforo según la tasa de incidencia acumulada en 14 días en los municipios de más de 5.000 habitantes: en verde <60, en amarillo 60-299, en naranja 300-499 y en rojo >= 500.

**PCR POSITIBO BERRIAK EUSKADIKO OSASUN EREMUETAN /
NUEVOS POSITIVOS PCR EN LAS ZONAS DE SALUD DE EUSKADI**

Alfabetoz ordenatuta./ Ordenado alfabéticamente.

OSASUN-EREMUAK/ZONAS DE SALUD	13/10	14/10	15/10	16/10	17/10	18/10	19/10	Tasa**	I(D)/I(D-7)**
Abetxuko	0	0	1	1	0	1	0	156,21	1,20
Aranbizkarra I	0	2	6	8	8	1	2	271,60	1,28
Aranbizkarra II	0	2	1	2	3	4	1	241,43	0,68
Casco Viejo (Vitoria)	0	4	3	2	4	1	0	219,39	0,82
Gazalbide Txagorritxu	2	5	6	1	3	0	3	236,41	1,03
La Habana	2	2	11	1	7	2	1	348,95	1,45
Lakua - Arriaga	0	2	6	4	2	6	6	296,95	1,10
Lakuabizkarra	5	11	11	6	12	4	11	335,32	1,20
Llanada Alavesa	2	2	4	5	2	2	1	307,82	1,61
Montaña alavesa	0	0	0	0	1	0	0	45,75	-
Norte-Villarreal	0	0	1	0	1	0	0	94,05	0,57
Norte-Zuya	2	3	6	2	5	1	4	620,44	1,06
Olaguibel	2	11	7	7	6	4	2	229,11	0,79
Olarizu	3	4	1	4	10	2	4	277,18	1,67
Salburua	1	2	3	4	2	3	2	287,62	0,77
San Martín	2	7	11	4	8	3	4	225,44	0,89
Sansomendi	6	1	6	7	4	7	3	623,99	1,12
Valles Alaveses I	0	1	1	0	1	1	0	194,72	0,64
Valles Alaveses II	1	0	4	1	1	1	0	587,25	1,56
Zabalgana	3	5	15	9	6	4	0	323,61	1,51
Zaramaga	3	5	9	5	6	8	2	327,05	3,13
OSI ARABA	34	69	113	73	92	55	46	288,48	1,09
Rioja	0	5	4	3	5	1	3	468,53	1,50
OSI ARABAKO ERRIOXA	0	5	4	3	5	1	3	468,53	1,50
Desierto / Urban	2	1	2	2	1	0	1	218,80	0,81
La Paz	6	11	3	3	2	4	3	317,07	1,19
Lutxana	2	1	1	1	0	1	1	150,17	1,00
Rontegi	3	3	6	6	1	4	2	404,54	1,21
San Vicente	5	1	6	4	4	1	4	204,59	1,37
Sestao Kueto	1	3	0	1	2	3	0	194,69	0,80
Sestao Markonzaga	10	2	8	3	5	4	2	353,32	1,19
Zaballa C.S.	2	2	2	4	5	0	0	205,73	0,96
Zuazo	4	7	3	3	11	3	1	254,76	1,21
OSI BARAKALDO SESTAO	35	31	31	27	31	20	14	266,01	1,12
Abadiño-Elorrio-Berriz	10	21	12	16	11	14	3	686,45	1,29
Aiala	0	0	0	4	1	4	3	78,55	2,14
Amorebieta	0	8	6	9	3	7	4	333,11	1,25
Arratia	1	3	4	5	0	3	1	167,43	2,09
Arrigorriaga	0	1	2	1	1	0	0	94,26	0,88

Basauri-Ariz	2	2	5	10	5	3	1	179,67	1,20
Basauri-Kareaga	6	2	2	1	0	4	0	208,71	1,33
Bermeo	2	2	1	3	2	2	1	94,05	1,38
Durango	4	19	24	23	25	10	10	586,94	1,23
Etxebarri	2	3	3	7	2	2	4	250,79	2,08
Galdakao	7	8	6	20	5	11	10	347,16	1,64
Gernika	0	1	1	2	2	1	4	163,14	1,07
Gernikaldea	0	2	1	1	2	2	1	213,76	1,07
Lekeitio	3	1	5	2	2	2	5	457,03	1,18
Llodio	3	3	2	2	5	2	4	143,03	1,94
Markina - Xemein	9	7	16	16	5	3	16	1787,92	2,15
Ondarroa	3	4	9	6	4	0	4	363,07	4,38
OSI BARRUALDE-GALDAKAO	52	87	99	128	75	70	71	326,64	1,43
Basurto	1	6	6	4	3	9	7	261,02	1,53
Begoña	0	3	6	3	6	2	1	278,01	1,10
Bolueta	1	0	0	2	1	1	3	260,01	0,83
Bombero Etxaniz	4	12	9	10	7	14	9	339,18	1,26
Casco Viejo (Bilbao)	0	5	5	4	3	5	0	297,66	1,50
Deusto	2	7	10	6	0	3	7	266,37	1,23
Gazteleku	5	2	4	13	11	10	2	341,35	1,50
Indautxu	1	8	6	1	3	6	3	291,55	1,18
Javier Sáenz de Buruaga	2	1	5	5	4	1	4	276,75	1,42
Karmelo	2	4	3	2	0	3	3	232,44	1,40
La Peña	2	4	5	2	2	4	1	351,77	2,00
Mina del Morro	0	7	0	4	1	7	5	280,11	1,48
Miribilla-La Merced	0	2	6	5	4	4	1	220,90	1,05
Otxarkoaga	0	1	3	0	2	2	1	132,83	1,36
Rekalde	6	7	10	7	0	20	2	358,52	1,28
San Adrián	3	1	1	4	4	4	1	248,88	1,56
San Ignacio	0	7	4	5	2	8	1	192,99	0,96
Santutxu-Solokoetxe	3	3	7	6	1	2	6	256,54	1,24
Txurdinaga	1	0	3	2	1	4	1	190,14	1,17
Zorroza	2	4	0	3	10	1	4	286,73	2,00
Zurbaran	2	2	7	4	3	4	0	273,64	1,81
OSI BILBAO-BASURTO	37	86	100	92	68	114	62	275,59	1,31
Abanto-Muskiz	3	6	4	6	3	11	8	355,71	1,33
Balmaseda	1	0	0	0	0	1	0	128,04	0,60
Buenavista	1	2	12	3	3	8	11	444,91	1,40
Güeñes	0	3	2	0	1	2	1	304,62	1,19
Ortuella	1	1	0	0	10	0	6	282,72	2,00
Portugalete - Centro	2	5	6	6	1	2	5	328,03	1,12
Portugalete-Repelega	2	1	1	0	4	4	5	223,34	0,82
Santurtzi-Centro-Mamariga	1	3	7	5	7	3	2	288,80	1,02

Santurtzi Kabiezes	4	3	1	4	8	3	16	303,58	1,16
Trapagaran	3	0	5	1	11	4	1	274,75	1,83
Zalla	4	1	0	2	4	1	5	333,05	1,22
OSI EZKERRALDEA ENKARTERRI CRUCES	22	25	38	27	52	39	60	297,86	1,16
Alango	2	5	5	1	7	3	6	279,76	1,34
Algorta	7	7	6	5	12	10	4	199,23	1,50
Astrabudua	2	1	0	1	1	3	0	151,92	0,89
Erandio	5	3	4	1	8	13	0	408,48	1,57
Gorliz - Plentzia	0	2	2	0	1	0	4	206,71	0,74
Las Arenas	7	11	1	11	3	13	9	215,01	2,00
Leioa	2	6	11	3	4	4	2	239,40	0,91
Mungia	1	6	5	0	10	16	1	207,65	1,47
Sopela	5	9	9	7	5	6	9	330,36	1,50
Txorierrri	3	3	9	3	3	2	3	237,39	1,96
OSI URIBE	34	53	52	32	54	70	38	244,51	1,37
Arrasate	6	4	4	6	13	6	12	318,36	1,27
Bergara	1	10	15	7	7	5	11	593,63	1,48
Oñati	2	8	15	2	7	3	2	507,19	2,00
Valle de Leniz	0	3	1	0	3	1	1	201,49	1,15
OSI ALTO DEBA	9	25	35	15	30	15	26	407,11	1,46
Dumboa	3	10	6	10	5	7	11	317,99	1,57
Hondarribia	1	3	4	5	4	3	12	290,57	1,18
Irun - Centro	9	12	8	20	9	5	14	356,28	1,49
OSI BIDASOA	13	25	18	35	18	15	37	329,33	1,45
Deba	6	5	6	7	3	8	1	513,63	1,83
Eibar	2	5	8	12	5	11	12	490,40	1,78
Elgoibar	3	5	19	24	11	17	15	736,14	1,74
Ermua	1	7	10	10	24	4	22	718,84	1,94
Torrekua	3	4	8	3	8	1	0	430,50	2,00
OSI DEBABARRENA	15	26	51	56	51	41	50	597,41	1,83
Alza-Roteta	3	3	12	5	6	6	9	361,07	1,54
Amara Berri	7	9	8	18	6	11	10	296,03	1,58
Amara Centro	3	11	2	6	3	1	4	331,76	1,38
Beraun - Erretereria	3	7	1	9	3	7	7	451,84	1,68
Bidebieta	0	5	2	2	8	1	0	510,98	1,16
Egia	1	5	9	5	7	3	4	294,51	2,20
Gros	4	12	12	13	15	15	9	406,01	1,27
Hernani - Urnieta - Astigarraga	10	14	36	19	28	14	23	591,41	1,87
Intxaurreondo	1	17	3	5	4	6	4	546,83	1,85
Iztietia - Erretereria	7	10	13	5	8	12	3	337,16	1,10
Lasarte - Usurbil	6	13	9	12	3	7	4	339,47	1,13
Lezo-San Juan	2	4	2	9	5	2	9	550,29	1,81
Loiola	2	0	2	1	3	2	1	196,44	1,17

Oiartzun	1	4	7	8	1	3	5	351,21	2,47
Ondarreta	4	15	10	15	6	7	11	345,86	1,38
Parte Vieja	1	4	3	6	7	2	3	311,62	1,13
Pasai Antxo	0	5	13	6	7	2	2	839,84	1,54
Pasajes San Pedro	0	3	6	5	6	4	0	424,05	1,29
Zarautz – Orio - Aia	1	4	4	4	4	6	1	163,97	0,87
Zumaia - Zestoa - Getaria	1	11	14	17	27	6	9	614,89	3,38
OSI DONOSTIALDEA	57	156	168	170	157	117	118	387,40	1,49
Azkoitia	10	1	8	17	1	10	3	1121,71	1,14
Azpeitia	16	7	29	12	21	20	17	1200,05	1,60
Beasain	15	12	22	50	14	16	14	1100,11	1,98
Lazkao	0	5	3	5	0	3	4	422,68	1,38
Legazpi	0	2	2	6	1	2	4	377,62	1,22
Ordizia	20	8	8	28	13	17	21	1124,31	2,79
Zumarraga	8	7	10	10	4	8	6	494,94	1,31
OSI GOIERRI-ALTO UROLA	69	42	82	128	54	76	69	892,01	1,64
Alegia	4	5	2	4	7	4	4	900,23	1,13
Andoain	12	11	5	11	10	5	3	485,69	2,68
Ibarra	1	2	1	1	5	2	3	382,56	0,88
Tolosa	7	12	12	7	15	2	9	664,74	1,19
Villabona	4	10	7	11	10	2	5	464,07	1,80
OSI TOLOSALDEA	28	40	27	34	47	15	24	565,60	1,39
Otros	5	9	10	21	8	9	7		

*14 eguneko tasa 100.000 biztanleko/ Tasa de 14 días por 100.000 habitantes.

** Inzidentzia tasen arrazoiak **-I(D)/I(D-7)-** gaurko 14 eguneko inzidentzia metatuaren tasa duela astebeteko 14 eguneko inzidentzia metatuaren tasarekin konparatzen du. Tasen arrazoiaren balioa 1en azpitik dagoenean inzidentzia tasak behera egin duela esan nahi du. Duela astebeteko inzidentzia tasa zero den kasuetan “-“ agertzen da. / La razón de tasas de incidencia **-I(D)/I(D-7)-** compara la tasa de incidencia acumulada en 14 días a fecha de hoy, con la incidencia acumulada en 14 días de hace una semana. En caso de que el valor de la ratio sea un valor por debajo de 1, significa que la incidencia ha disminuido. Cuando la tasa de incidencia de hace una semana es cero se indica con “-“.

+ Semaforoa 14 eguneko inzidentzia tasaren arabera: berdez < 60, horiz 60-299, laranja 300-499 eta gorri >=500. / Semaforo según la tasa de incidencia acumulada en 14 días: en verde <60, en amarillo 60-299, en naranja 300-499 y en rojo >= 500.