

KORONABIRUSAREN EGOERA EPIDEMIOLOGIKOA EUSKADIN (COVID-19)

-- 2022EKO MARTXOAREN 17tik 23ra EGIAZTATUTAKO TESTEN EMAITZAK--

SITUACIÓN EPIDEMIOLÓGICA DEL CORONAVIRUS (COVID-19) EN EUSKADI

-- RESULTADOS DE TESTS VALIDADOS DEL 17 al 23 DE MARZO DE 2022--

Osasun Sailburuordetza / Viceconsejería de Salud
COVID Informazio Zerbitzua / Servicio de Información COVID



ADIERAZLE NAGUSIAK –2022/03/24 INDICADORES PRINCIPALES

Asteko positibo kopurua / Número de positivos semanal 5.557	14 eguneko Inzidentzia metatuaren tasa / Tasa de incidencia acumulada en 14 días 496,97	7 eguneko inzidentzia metatuaren tasa / Tasa de incidencia acumulada en 7 días 252,62
Oinarrizko birsorkuntza tasa / Número reproductivo básico 1,02	Tasen arrazoa / Razón de tasas 1,03	
Ospitaleratu kopurua / Número de personas ingresadas en planta 156	ZIUn ospitaleratu kopurua/ Número de personas ingresadas en UCI 20	

OPEN DATA:

Informe honetan argitaratzen diren datu guztiak hurrengo webgunean dituzue eskuragarri. / Todos los datos publicados en este informe están disponibles en la siguiente página web.

<https://opendata.euskadi.eus/catalogo/-/evolucion-del-coronavirus-covid-19-en-euskadi/>

TXOSTENEAN ORAIN ARTE ARAZTU EDO ZUZENDU DIREN AKATSAK ERRORES DEPURADOS O CORREGIDOS HASTA LA FECHA EN EL INFORME

Txosten honen informazioa etengabe berrikusten eta arazten ari da. Baliteke, gardentasunaren mesedetan, akats puntualen bat egotea, gerora zuzenduko dena. / La información de este informe está continuamente siendo revisada y depurada. En aras de la transparencia puede que haya algún error puntual que se corregirá posteriormente.

KORONABIRUSAREN EGOERA EPIDEMIOLOGIKOA EUSKADIN (COVID-19)
-- 2022EKO MARTXOAREN 17tik 23ra EGIAZTATUTAKO TESTEN EMAITZAK--

SITUACIÓN EPIDEMIOLÓGICA DEL CORONAVIRUS (COVID-19) EN EUSKADI
-- RESULTADOS DE TESTS VALIDADOS DEL 17 al 23 DE MARZO DE 2022--

	Egindako test diagnostiko kopurua / Número de test diagnósticos realizados:	Emaizta positibo kopurua / Número de resultados positivos:	Emaizta positiboan ehunekoa / Porcentaje de test positivos:	Antigeno testen bidez diagnostikatutako positiboan ehunekoa / Porcentaje de test positivos diagnosticados por test de antígenos
17/03	4.806	765	15,9%	77,6%
18/03	5.172	997	19,3%	83,6%
19/03	3.132	555	17,7%	69,7%
20/03	3.147	446	14,2%	67,7%
21/03	5.744	939	16,3%	83,4%
22/03	6.320	958	15,2%	76,6%
23/03	5.885	897	15,2%	79,0%

**14 EGUNEKO INZIDENTZIA TASA METATUA 100,000 BIZTANLEKO HERRIALDE HISTORIKOAREN ARABERA /
TASA DE INCIDENCIA ACUMULADA DE 14 DÍAS POR 100,000 HABITANTES SEGÚN SU TERRITORIO HISTÓRICO**

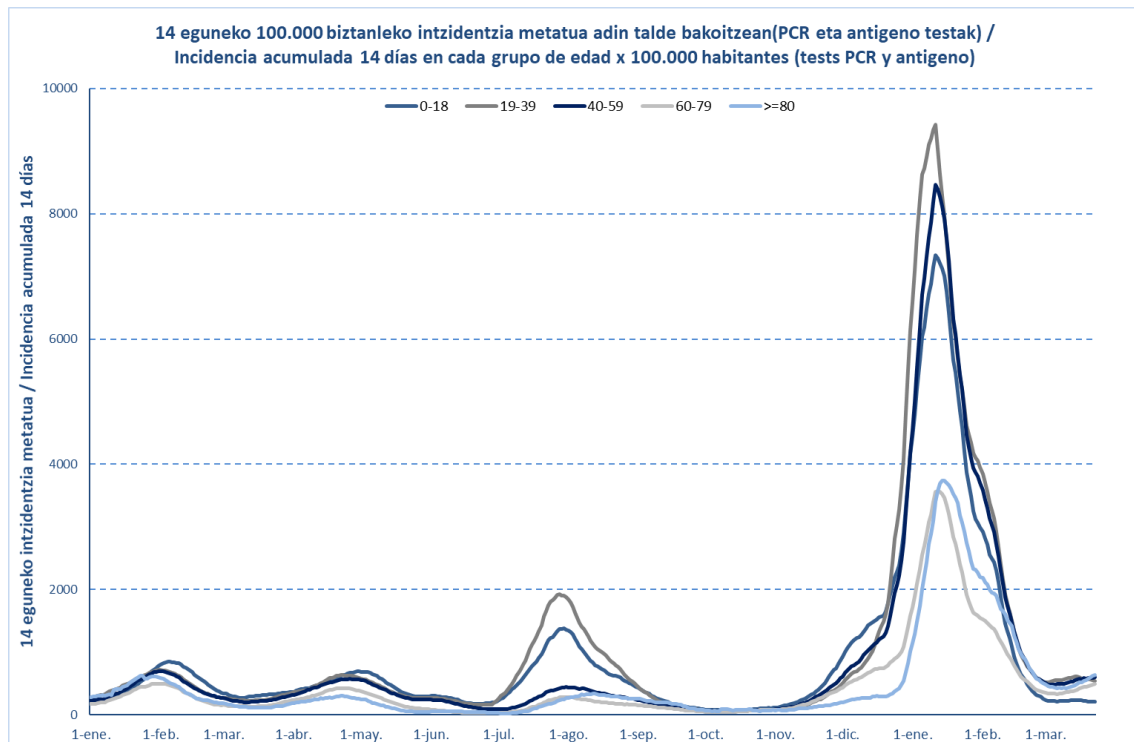
	Euskadi		Araba		Bizkaia		Gipuzkoa	
	Tasa	Razón	Tasa	Razón	Tasa	Razón	Tasa	Razón
17/03	477,47	1,10	457,59	1,11	441,58	1,11	533,69	1,09
18/03	484,56	1,09	467,28	1,09	445,41	1,10	545,63	1,08
19/03	484,84	1,08	470,31	1,09	449,33	1,10	539,52	1,06
20/03	486,56	1,07	477,27	1,10	452,99	1,10	535,91	1,03
21/03	490,79	1,05	485,45	1,11	464,39	1,09	525,92	0,99
22/03	497,02	1,05	495,44	1,11	473,52	1,09	525,64	0,97
23/03	496,97	1,03	506,35	1,09	478,31	1,07	513,42	0,95

**7 EGUNEKO INZIDENTZIA TASA METATUA 100,000 BIZTANLEKO HERRIALDE HISTORIKOAREN ARABERA /
TASA DE INCIDENCIA ACUMULADA DE 7 DÍAS POR 100,000 HABITANTES SEGÚN SU TERRITORIO HISTÓRICO**

	Euskadi		Araba		Bizkaia		Gipuzkoa	
	Tasa	Razón	Tasa	Razón	Tasa	Razón	Tasa	Razón
17/03	236,99	0,99	231,07	1,02	228,71	1,07	249,42	0,88
18/03	244,80	1,02	239,55	1,05	235,41	1,12	258,86	0,90
19/03	249,49	1,06	248,02	1,12	243,68	1,18	256,23	0,90
20/03	250,31	1,06	253,48	1,13	244,20	1,17	255,12	0,91
21/03	253,12	1,07	258,32	1,14	248,73	1,15	252,89	0,93
22/03	256,35	1,07	266,20	1,16	251,86	1,14	253,31	0,93
23/03	252,62	1,03	266,80	1,11	246,20	1,06	250,40	0,95

AZKEN EGUNeko KASU POSITIBO BERRIAK ADIN-TARTEKA / NUEVOS CASOS POSITIVOS DEL ÚLTIMO DÍA POR GRUPOS DE EDAD

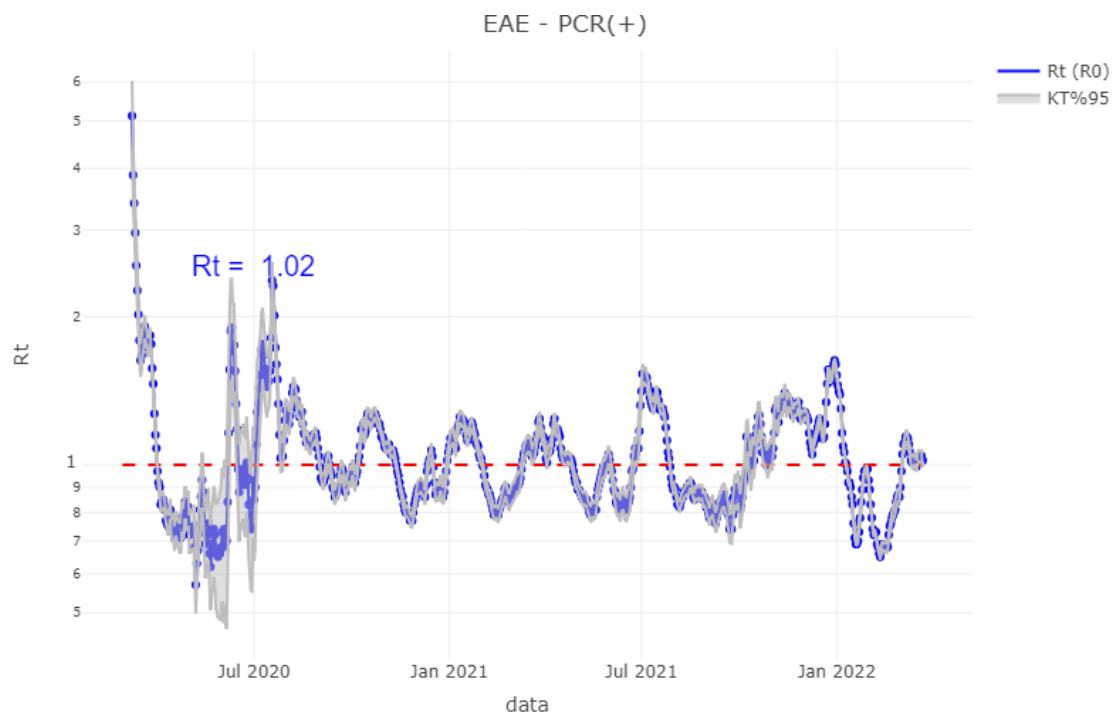
23/03	Kasu positibo kopurua / Número de casos positivos	100.000 biztanleko 14 eguneko inzidentzia tasa metatua/ Tasa de incidencia acumulada en 14 días por 100.000 habitantes	Tasen arrazoia/ Razón de tasas I(D)/I(D-7)
0-9	22	206,12	1,00
10-19	38	204,87	0,73
20-29	66	460,31	0,81
30-39	141	633,05	0,98
40-49	182	606,36	1,04
50-59	150	582,60	1,04
60-69	106	431,27	1,16
70-79	101	580,33	1,18
80-89	66	593,54	1,23
>=90	25	806,35	1,26



23/03	Kasu positibo kopurua / Número de casos positivos	100.000 biztanleko 14 eguneko inzidentzia tasa metatua/ Tasa de incidencia acumulada en 14 días por 100.000 habitantes	Tasen arrazoia/ Razón de tasas I(D)/I(D-7)
0-2	11	346,12	1,14
3-5	2	152,20	0,86
6-12	19	167,20	0,93
13-16	18	227,92	0,81
17-18	8	204,36	0,57

**OINARRIZKO BIRSORKUNTZA TASA /
NÚMERO REPRODUCTIVO BÁSICO**

	Euskadi (%95 IC)	Araba	Bizkaia	Gipuzkoa
17/03	1,00 (0,97; 1,02)	1,02	1,08	0,88
18/03	1,02 (1,00; 1,05)	1,05	1,09	0,94
19/03	1,04 (1,02; 1,07)	1,08	1,10	0,95
20/03	1,04 (1,01; 1,07)	1,09	1,08	0,97
21/03	1,04 (1,01; 1,07)	1,09	1,08	0,97
22/03	1,04 (1,01; 1,07)	1,10	1,07	0,98
23/03	1,02 (0,99; 1,04)	1,08	1,03	0,98



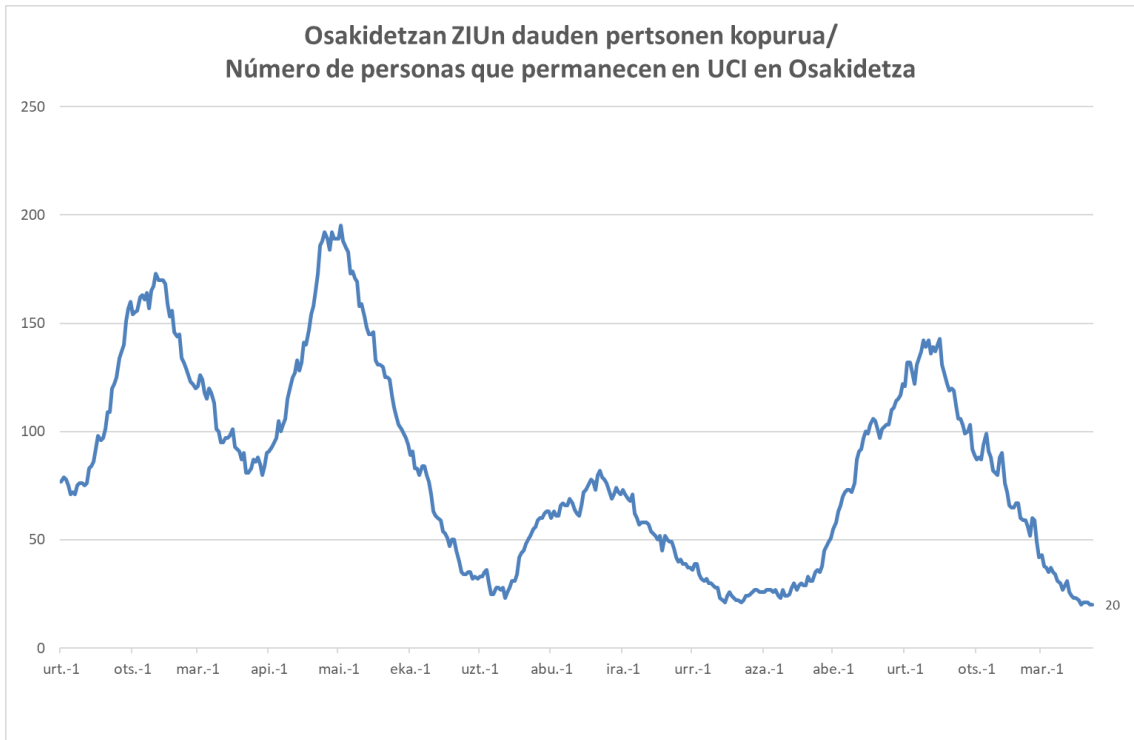
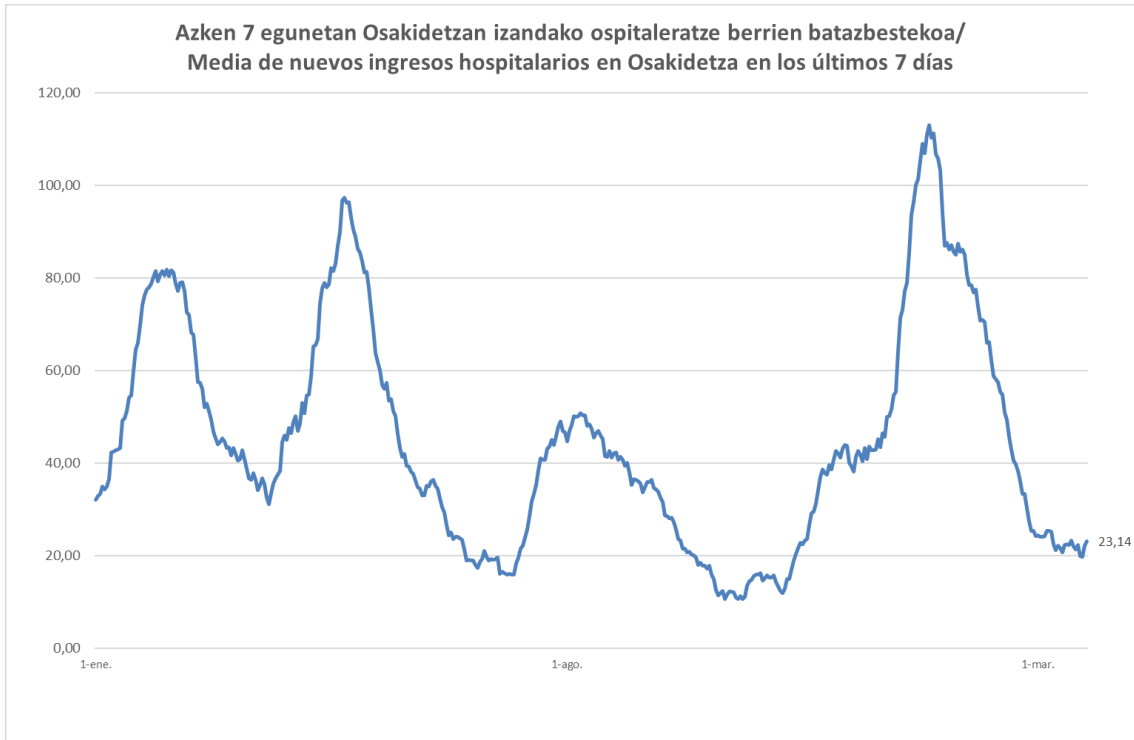
**TEST DIAGNOSTIKOA EGITEKO ARRAZOA EMAITZA POSITIBOA DUTEN KASUETAN /
MOTIVO DE REALIZACIÓN DEL TEST DIAGNÓSTICO EN CASOS CON RESULTADO POSITIVO**

	Kontaktua izatea / Ser contacto *	Sintomak izatea / Ser sintomáticos *	Beste arrazoi bat / Otro motivo *
17/03	7,3%	67,6%	25,1%
18/03	7,5%	68,1%	24,4%
19/03	7,4%	67,3%	25,3%
20/03	7,4%	67,4%	25,1%
21/03	7,6%	68,1%	24,3%
22/03	7,8%	68,2%	24,0%
23/03	7,9%	67,8%	24,3%

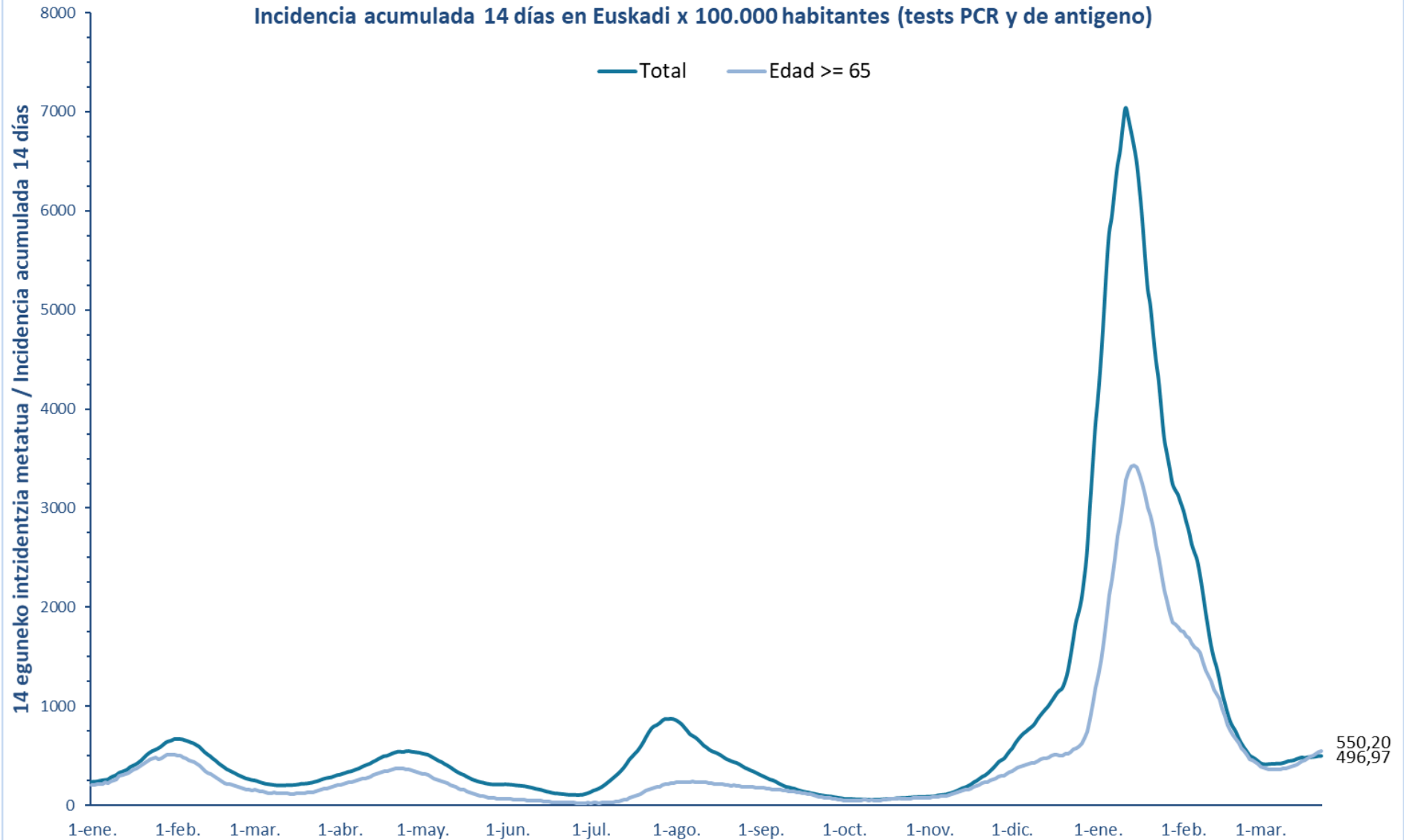
*Azken 7 egunetako emaitzen batazbestekoa / Media de los resultados de los últimos 7 días.

**BALIABIDE ASISTENTZIALEN ERABILERA /
UTILIZACIÓN DE LOS RECURSOS ASISTENCIALES**

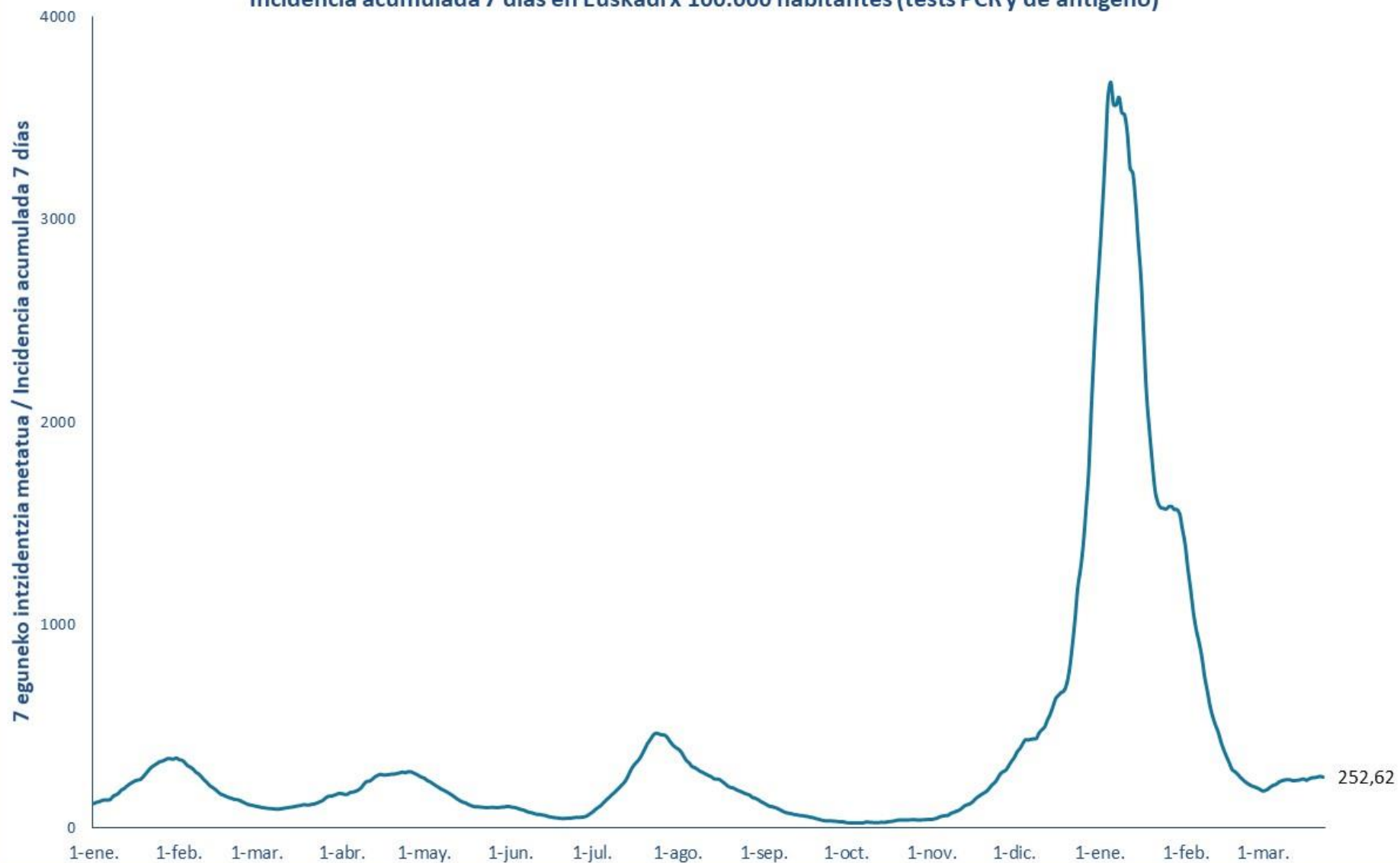
	ZIUn ospitaleratuak Osakidetzan/ Personas ingresadas en UCI en Osakidetza	Ospitaleratze berriak Osakidetzan/ Nuevos ingresos en planta en Osakidetza	Osakidetzan ospitaleratuta daudenak / Personas ingresadas en planta en Osakidetza
10/03	27	29	148
11/03	29	23	143
12/03	31	16	150
13/03	26	31	176
14/03	24	23	159
15/03	23	15	148
16/03	23	26	147
17/03	22	20	139
18/03	20	19	119
19/03	21	22	133
20/03	21	14	147
21/03	21	22	145
22/03	20	32	153
23/03	20	33	156



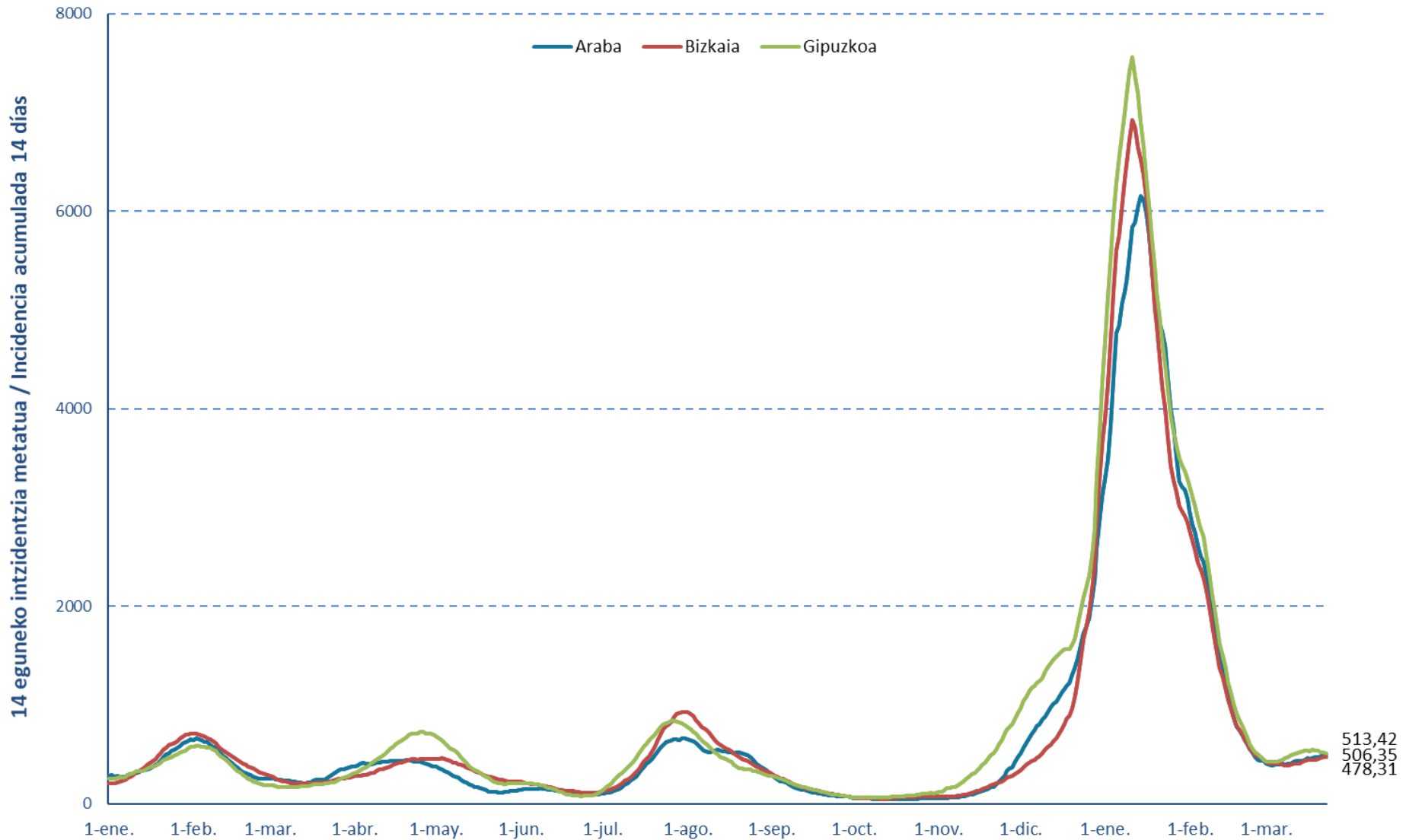
14 eguneko 100.000 biztanleko intzidentzia metatua Euskadin (PCR eta antigeno testak) /
Incidencia acumulada 14 días en Euskadi x 100.000 habitantes (tests PCR y de antígeno)



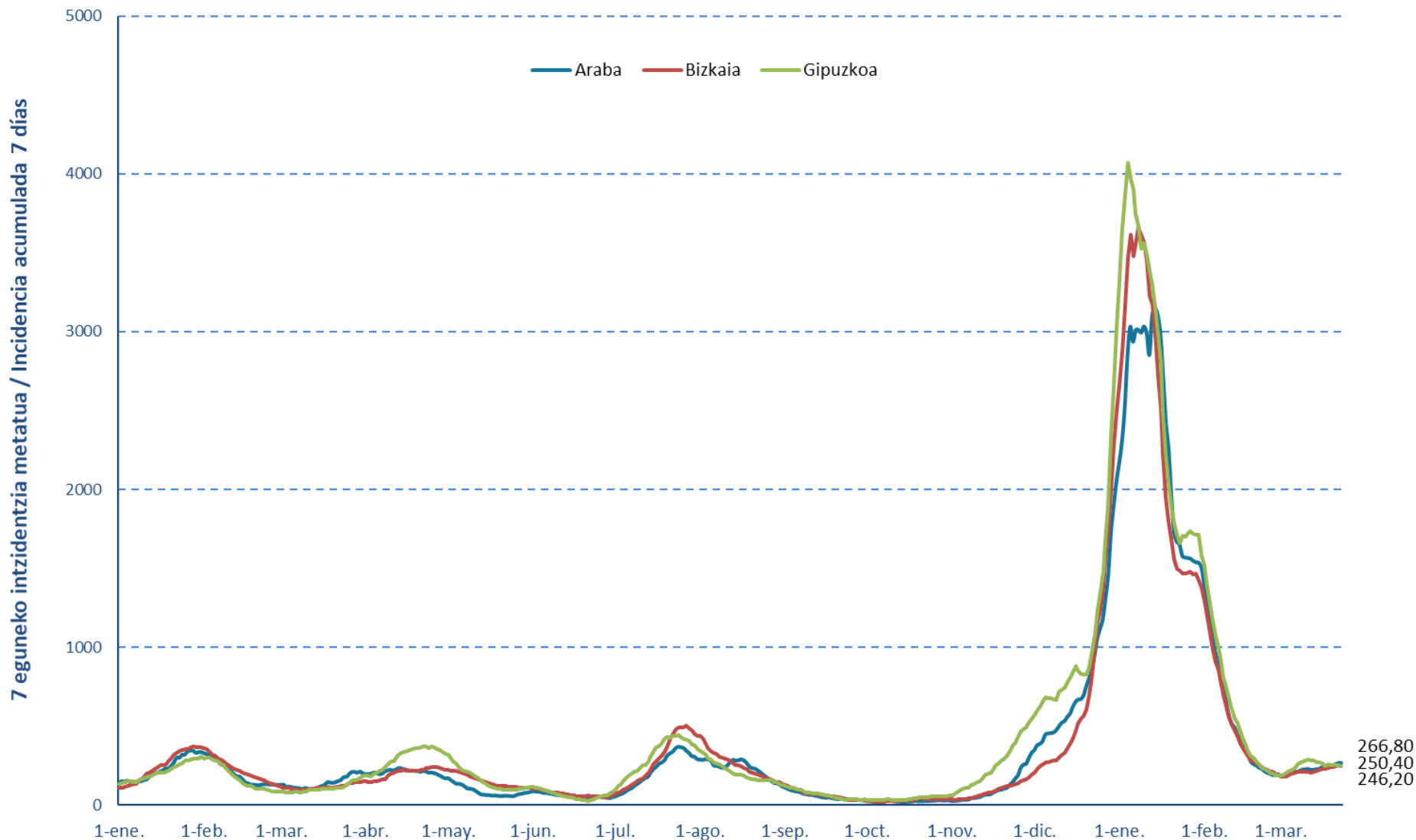
7 eguneko 100.000 biztanleko intzidentzia metatua Euskadin (PCR eta antigeno testak) /
Incidencia acumulada 7 días en Euskadi x 100.000 habitantes (tests PCR y de antígeno)



14 eguneko 100.000 biztanleko intzidentzia metatua Lurralde Historiko bakoitzean (PCR eta antigeno testak) /
Incidencia acumulada 14 días en cada Territorio Histórico x 100.000 habitantes (tests PCR y de antígeno)

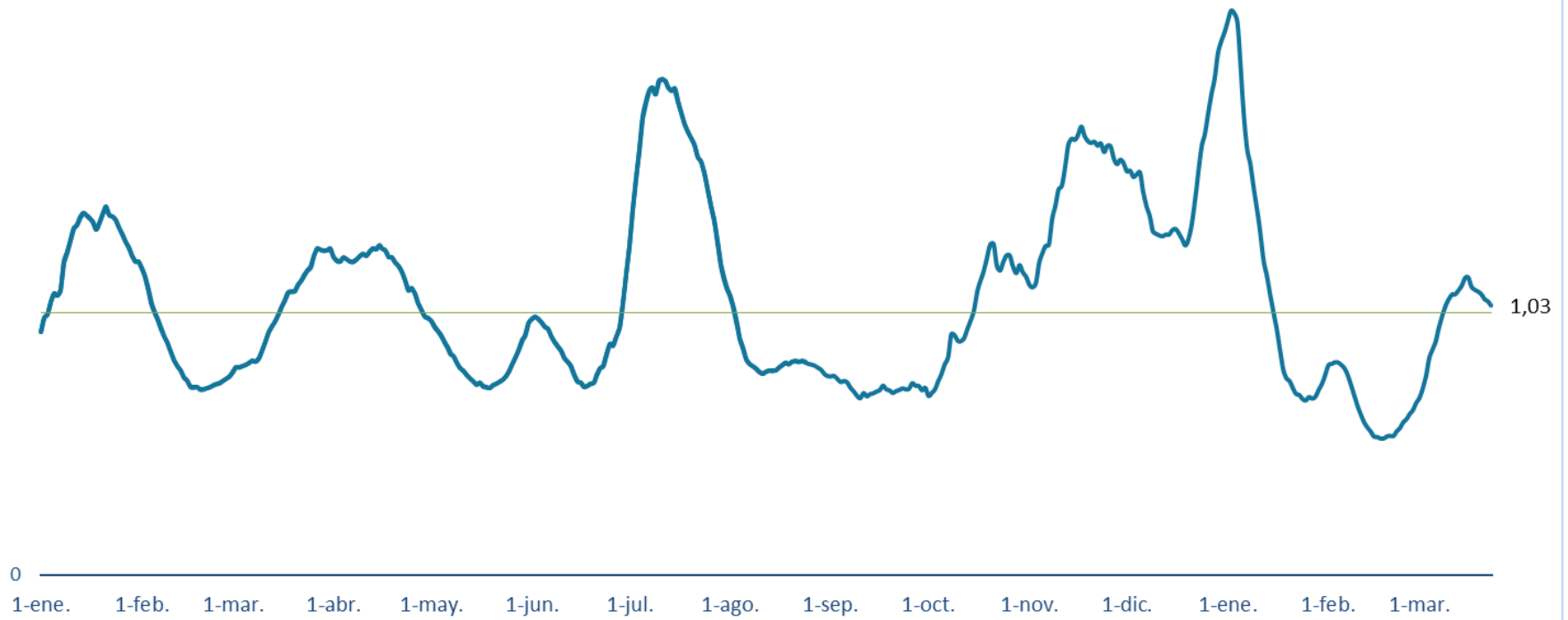


7 eguneko 100.000 biztanleko intzidentzia metatua Lurralde Historiko bakoitzean (PCR testak) /
Incidencia acumulada 7 días en cada Territorio Histórico x 100.000 habitantes (test PCRs)



Euskadiko 14 eguneko inzidentzia tasen arrazoiaren bilakaera / Evolución de la razón de tasas de 14 días en Euskadi

Tasen arrazoia / Razón de tasas





**PCR POSITIVO BERRIAK EUSKADIKO UDALERRIETAN /
NUEVOS POSITIVOS PCR EN LOS MUNICIPIOS DE EUSKADI**

UDALERRIA / MUNICIPIO	17/03	18/03	19/03	20/03	21/03	22/03	23/03	Tasa	I(D)/I(D-7)
Agurain/Salvatierra	0	3	2	1	1	0	1	280,22	1,25
Alegría-Dulantzi	0	0	2	0	0	0	3	382,17	0,86
Amurrio	4	12	5	0	6	6	9	851,89	1,21
Añana	0	0	0	0	0	0	0	558,66	1,00
Aramaio	0	1	0	0	0	0	0	405,41	0,55
Armiñón	0	1	0	0	0	0	0	448,43	0,50
Arraia-Maeztu	3	1	0	0	1	2	1	3142,08	1,21
Arratzua-Ubarrundia	0	0	1	1	0	0	0	193,24	-
Artziniega	1	2	1	0	0	0	1	575,61	1,57
Asparrena	0	0	0	0	1	2	0	371,29	1,20
Ayala/Aiara	1	2	0	1	1	0	1	483,59	0,88
Baños de Ebro/Mañueta	0	0	1	0	0	0	0	623,05	1,00
Barrundia	0	1	0	0	0	0	0	106,27	-
Berantevilla	0	0	1	0	0	1	0	400,80	-
Bernedo	0	0	0	0	0	0	0	377,36	0,50
Campezo/Kanpezu	0	0	0	0	0	2	0	848,26	0,90
Elburgo/Burgelu	0	0	1	0	0	0	0	470,96	1,00
Elciego	0	0	0	0	0	1	1	386,47	1,33
Elvillar/Bilar	0	0	0	0	0	0	0	284,09	1,00
Erriberagoitia/Ribera Alta	0	0	0	0	0	0	0	0,00	-
Harana/Valle de Arana	0	1	0	0	0	0	0	423,73	-
Iruña Oka/Iruña de Oca	1	2	0	0	1	0	2	306,41	0,73
Iruraiz-Gauna	0	0	1	0	0	0	0	915,75	1,25
Kripan	0	0	0	0	0	0	0	0,00	-
Kuartango	0	0	0	0	0	0	0	537,63	0,67
Labastida/Bastida	0	0	0	0	1	0	0	64,06	0,33
Lagrán	0	0	0	0	0	0	0	0,00	-
Laguardia	0	2	1	0	1	0	1	391,13	1,20
Lanciego/Lantziego	1	0	0	0	0	0	0	664,01	1,25
Lantarón	0	1	0	0	0	0	0	211,64	0,50
Lapuebla de Labarca	0	0	0	0	0	0	1	227,53	2,00
Laudio/Llodio	4	10	4	2	5	2	7	403,25	0,82
Legutio	0	1	1	0	2	0	1	436,68	2,00
Leza	0	2	0	2	0	0	0	2654,87	2,00
Moreda de Álava/Moreda Araba	0	0	0	0	0	0	0	0,00	0,00
Navaridas	0	0	0	0	0	0	0	0,00	-
Okondo	0	0	1	0	0	0	0	328,68	0,50

Oyón-Oion	2	4	0	1	0	3	3	511,22	1,38
Peñacerrada-Urizaharra	0	0	0	0	0	0	0	0,00	-
Ribera Baja/Erribera Beitia	0	0	0	0	0	4	0	437,23	1,75
Samaniego	0	1	0	0	0	0	0	2074,69	1,25
San Millán/Donemiliaga	0	0	7	0	0	0	0	1101,93	8,00
Urkabustaiz	0	0	0	1	0	1	0	551,72	0,80
Valdegovía/Gaubea	1	0	1	0	0	0	3	939,85	1,43
Villabuena de Álava/Eskuernaga	0	0	0	0	0	0	0	0,00	-
Vitoria-Gasteiz	79	102	54	73	117	116	131	497,81	1,09
Yécora/Iekora	0	1	0	0	1	0	0	749,06	-
Zalduondo	0	1	0	0	0	0	0	507,61	1,00
Zambrana	0	0	0	0	0	0	0	224,22	1,00
Zigoitia	1	3	1	2	0	3	2	1757,47	1,67
Zuia	2	1	0	0	4	3	1	719,73	1,70
ARABA	100	155	85	84	142	146	169	506,35	1,09

Abadiño	2	1	0	1	1	3	8	322,41	1,67
Abanto y Ciérvana-Abanto Zierbena	0	4	0	0	4	1	3	273,66	0,81
Ajangiz	0	0	0	0	0	1	2	909,09	2,00
Alonsotegi	0	2	0	1	0	0	0	248,05	1,40
Amorebieta-Etxano	2	11	2	5	16	8	9	471,75	0,95
Amoroto	0	0	1	0	0	0	1	481,93	2,00
Arakaldo	0	0	0	0	0	0	0	0,00	-
Arantzazu	0	0	0	0	0	0	1	773,20	1,50
Areatza	1	1	0	0	0	2	1	731,71	2,25
Arrankudiaga	0	1	1	0	1	1	0	687,62	1,00
Arratzu	0	0	0	0	0	1	0	975,61	1,33
Arrieta	0	0	0	0	0	0	2	355,24	2,00
Arrigorriaga	10	7	2	1	6	5	5	636,36	1,01
Artea	1	2	2	0	0	2	0	970,87	-
Artzentales	0	0	0	0	1	0	0	596,13	1,33
Atxondo	0	0	0	0	0	0	0	72,20	0,33
Aulesti	0	0	0	0	0	2	0	299,40	1,00
Bakio	0	3	0	0	2	2	1	647,13	0,89
Balmaseda	2	0	1	3	1	1	1	196,39	0,88
Barakaldo	37	43	31	16	33	39	42	480,81	1,13
Barrika	0	0	0	0	0	0	0	0,00	0,00
Basauri	10	11	8	7	10	18	11	371,01	0,97
Bedia	0	2	0	0	1	0	0	381,32	2,00
Berango	3	1	0	0	3	5	2	468,00	0,74
Bermeo	9	6	9	7	5	9	4	798,34	0,92
Berriatua	0	0	1	0	1	0	0	238,66	0,60
Berriz	0	2	2	0	2	1	2	321,75	1,88

Bilbao	127	141	102	54	129	165	139	466,41	1,04
Busturia	0	0	0	2	0	1	1	678,18	0,92
Derio	3	8	6	1	2	7	2	745,93	1,58
Dima	0	0	1	0	2	0	0	486,79	1,17
Durango	6	8	5	7	11	9	7	305,76	1,28
Ea	0	0	0	1	0	0	0	119,62	-
Elantxobe	0	0	0	0	0	1	0	280,11	-
Elorrio	1	0	1	1	1	0	0	201,40	0,65
Erandio	6	11	6	5	9	7	2	376,54	0,98
Ereño	0	0	0	0	0	0	0	0,00	-
Ermua	3	2	5	2	5	2	2	280,92	1,18
Errigoiti	0	0	0	0	0	0	2	612,24	3,00
Etxebarri	1	7	3	2	1	4	4	602,09	0,92
Etxebarria	0	1	0	0	0	0	0	134,23	-
Forua	0	0	1	0	1	0	1	663,72	1,50
Fruiz	0	0	0	0	0	0	0	0,00	0,00
Galdakao	10	5	10	5	10	11	14	478,08	1,13
Galdames	0	0	0	0	0	0	2	355,45	0,75
Gamiz-Fika	2	0	0	0	2	0	2	808,23	0,85
Garai	1	0	0	0	0	0	0	309,60	1,00
Gatika	0	0	0	0	1	0	0	181,93	0,30
Gautegiz Arteaga	0	1	1	0	5	1	0	1062,57	9,00
Gernika-Lumo	6	5	7	3	4	9	8	481,91	1,16
Getxo	30	24	20	8	32	39	32	496,41	1,11
Gizaburuaga	0	0	0	0	0	0	0	500,00	0,50
Gordexola	0	3	0	0	0	2	2	638,42	2,75
Gorliz	5	1	1	1	3	7	3	556,02	1,43
Güeñes	1	1	0	1	1	0	2	228,55	0,65
Ibarrangelu	1	0	0	0	2	1	1	1127,21	3,50
Igorre	1	1	0	0	0	2	0	284,77	0,86
Ispaster	0	0	0	1	0	0	0	134,41	-
Iurreta	0	3	0	1	3	1	1	379,61	1,27
Izurtza	0	0	0	0	0	0	0	0,00	0,00
Karrantza Harana/Valle de Carranza	0	0	0	0	0	0	1	35,29	0,50
Kortezubi	0	0	0	0	0	0	0	0,00	0,00
Lanestosa	0	0	0	0	0	0	0	363,64	1,00
Larrabetzu	0	0	0	0	1	0	3	243,66	2,50
Laukiz	0	0	0	1	0	0	0	334,17	0,67
Leioa	14	15	6	3	9	7	13	442,34	0,86
Lekeitio	2	3	1	3	1	0	2	359,76	0,72
Lemoa	2	2	1	1	1	3	1	606,39	1,29
Lemoiz	0	1	0	0	0	1	0	318,22	1,33
Lezama	0	3	0	1	0	1	2	745,96	0,95

Loiu	2	1	2	0	1	1	0	605,80	1,27
Mallabia	0	0	0	1	1	0	0	168,07	1,00
Mañaria	0	0	0	0	0	0	0	0,00	0,00
Markina-Xemein	2	3	0	0	1	0	1	258,71	0,93
Maruri-Jatabe	1	0	0	1	0	1	0	545,85	1,25
Mendata	0	0	0	0	0	0	1	493,83	2,00
Mendexa	0	0	0	0	0	0	0	211,86	1,00
Meñaka	0	1	0	0	0	2	0	426,14	-
Morga	0	0	0	0	0	0	0	258,40	0,33
Mundaka	1	3	0	1	2	2	1	705,37	1,18
Mungia	8	11	6	2	12	10	7	555,62	1,33
Munitibar-Arbatzegi Gerrikaitz	0	0	1	0	0	0	0	436,68	2,00
Murueta	0	0	0	0	0	0	0	643,09	1,00
Muskiz	5	5	1	0	11	4	1	722,02	1,17
Muxika	0	0	0	0	0	0	1	133,78	0,40
Nabarniz	0	0	0	1	0	0	0	851,06	2,00
Ondarroa	3	4	3	4	3	3	7	536,94	1,77
Orozko	1	3	4	0	2	0	1	874,19	0,82
Ortuella	10	3	0	0	2	3	4	529,48	0,94
Otxandio	0	3	2	1	5	3	4	1845,02	2,08
Plentzia	1	0	1	1	3	0	2	386,36	1,06
Portugalete	24	26	14	18	30	23	21	673,85	1,08
Santurtzi	17	29	20	5	22	27	14	561,57	1,18
Sestao	6	14	7	5	15	11	23	513,84	1,09
Sondika	2	3	2	1	6	4	2	683,72	1,35
Sopela	6	1	4	4	12	5	4	470,59	1,24
Sopuerta	0	0	0	1	4	0	0	358,28	1,00
Sukarrieta	0	0	0	0	0	0	0	0,00	-
Trucios-Turtzioz	0	0	0	0	0	0	0	576,92	0,75
Ubide	0	0	0	0	0	0	0	0,00	-
Ugao-Miraballes	6	3	3	1	2	2	0	827,65	1,48
Urduliz	3	5	2	0	1	2	4	575,86	1,24
Urduña/Orduña	2	5	2	0	0	1	1	448,85	0,90
Valle de Trápaga-Trapagaran	1	4	3	1	13	5	4	641,08	0,97
Zaldibar	1	0	0	0	0	1	1	164,20	1,25
Zalla	0	7	2	2	2	4	1	379,10	1,39
Zamudio	1	2	1	0	2	0	1	513,13	1,13
Zaratamo	1	0	0	1	0	0	1	425,02	1,40
Zeanuri	0	0	0	0	1	1	1	478,47	1,50
Zeberio	0	0	0	0	1	0	0	461,25	0,83
Zierbena	1	1	0	0	1	1	4	984,25	1,50
Ziortza-Bolibar	0	0	0	0	0	0	0	0,00	0,00
BIZKAIA	404	480	317	196	478	498	456	478,31	1,07

Abaltzisketa	0	0	0	0	0	0	0	0,00	-
Aduna	1	0	1	0	0	0	0	828,16	0,80
Aia	1	1	0	0	2	0	0	554,16	0,85
Aizarnazabal	0	0	0	0	0	0	0	520,16	0,80
Alegia	1	2	0	0	1	1	0	778,64	0,82
Albiztur	0	0	0	0	0	0	0	0,00	-
Alkiza	0	0	0	1	0	0	0	571,43	1,00
Altzaga	0	0	0	0	0	0	0	0,00	-
Altzo	0	0	0	0	0	0	0	512,82	0,50
Amezketza	1	0	0	0	0	0	0	434,78	0,57
Andoain	5	6	2	5	10	10	6	567,12	1,00
Anoeta	3	0	1	0	0	1	0	591,13	0,67
Antzuola	0	1	0	1	0	0	0	137,68	1,50
Arama	0	0	0	0	0	0	0	0,00	0,00
Aretxabaleta	2	1	2	0	1	1	1	183,62	1,63
Arrasate/Mondragón	3	10	3	1	9	6	4	280,77	1,15
Asteasu	0	2	0	1	1	0	1	1025,64	1,07
Astigarraga	5	0	1	0	6	2	1	539,41	0,75
Ataun	0	2	2	0	2	0	2	572,41	2,50
Azkoitia	1	13	1	2	4	3	5	367,19	1,19
Azpeitia	4	11	6	4	8	1	3	604,47	0,87
Baliarrain	0	0	0	0	1	0	0	606,06	-
Beasain	9	6	3	14	3	8	4	563,44	1,27
Beizama	0	0	0	0	0	0	0	0,00	-
Belauntza	0	0	0	0	0	0	0	383,14	0,50
Berastegi	0	1	0	0	0	0	0	570,34	0,60
Bergara	4	0	7	2	3	2	2	239,43	1,57
Berrobi	1	0	0	0	0	0	1	652,53	0,67
Bidania-Goiatz	0	0	0	0	1	0	0	714,29	0,57
Deba	0	2	0	0	1	0	0	73,35	1,00
Donostia / San Sebastián	76	101	42	44	68	84	68	567,46	0,94
Eibar	1	3	5	3	6	7	6	280,26	0,96
Elduain	0	1	0	0	3	0	0	2057,61	2,50
Elgeta	0	0	0	0	0	0	0	88,42	1,00
Elgoibar	3	2	2	1	3	2	4	415,94	1,04
Errenteria	21	25	6	12	15	16	20	584,93	1,04
Errezil	0	0	0	0	0	0	0	161,03	0,50
Eskoriatza	0	0	0	0	2	1	3	219,35	0,69
Ezkio-Itsaso	0	1	0	0	0	2	0	630,91	0,67
Gabiria	0	0	1	0	0	1	0	584,80	3,00
Gaintza	0	0	0	0	0	1	0	877,19	-
Gaztelu	0	1	0	0	0	1	0	1190,48	-
Getaria	2	0	0	0	1	0	1	353,36	1,11

Hernani	9	11	10	1	6	8	8	482,01	1,11
Hernialde	0	1	0	0	0	0	1	655,74	1,00
Hondarribia	4	6	3	7	8	13	4	547,57	1,02
Ibarra	4	4	4	1	3	3	4	789,60	0,62
Idiazabal	1	3	1	1	4	0	3	882,35	1,91
Ikaztegieta	0	1	0	0	0	0	0	411,52	1,00
Irun	21	24	11	15	21	25	27	563,05	0,90
Irura	2	0	0	2	2	0	0	827,81	0,68
Itsasondo	0	0	0	0	0	0	0	549,45	0,67
Larraul	0	0	0	0	0	0	0	0,00	-
Lasarte-Oria	4	13	2	5	10	8	13	561,83	1,08
Lazkao	1	6	0	0	2	2	0	372,87	1,00
Leaburu	0	0	0	0	0	0	0	264,55	0,17
Legazpi	2	4	2	1	8	9	2	499,46	2,00
Legorreta	1	4	0	2	1	1	0	738,26	1,83
Leintz Gatzaga	0	0	0	0	0	0	0	0,00	-
Lezo	1	9	1	0	3	2	1	460,53	1,00
Lizartza	0	1	0	0	0	1	0	308,17	0,25
Mendaro	0	0	0	0	0	0	3	189,13	2,00
Mutiloa	0	0	0	0	0	0	0	0,00	-
Mutriku	0	2	0	1	0	0	0	188,18	0,53
Oiartzun	5	8	3	2	6	10	5	742,60	0,80
Olaberria	0	0	0	0	0	0	0	327,15	0,60
Oñati	1	2	1	0	5	2	3	200,56	1,53
Ordizia	1	3	1	5	2	9	3	476,66	1,20
Orendain	0	0	0	0	1	0	1	1895,73	2,00
Orexa	0	0	0	0	0	0	0	1886,79	0,40
Orio	2	3	2	0	2	3	3	472,93	0,85
Ormaiztegi	0	0	0	0	0	1	0	391,85	1,00
Pasaia	6	4	1	4	8	10	7	436,55	1,18
Segura	0	2	0	1	1	0	0	521,85	1,14
Soraluze-Placencia de las Armas	2	1	0	3	0	2	0	301,96	1,33
Tolosa	14	11	9	9	19	2	13	979,38	0,60
Urnietta	2	4	1	1	3	3	2	499,28	1,15
Urretxu	0	4	0	2	2	1	2	307,51	1,00
Usurbil	5	10	1	0	4	6	1	713,38	1,41
Villabona	5	5	1	0	6	2	2	709,82	1,17
Zaldibia	0	0	0	0	2	0	2	482,51	0,80
Zarautz	10	12	5	6	11	22	13	573,95	1,03
Zegama	0	0	0	0	1	0	0	65,75	0,33
Zerain	0	0	0	0	0	0	2	1094,89	3,00
Zestoa	1	2	1	1	0	2	0	385,21	0,94
Zizurkil	2	1	2	0	4	3	2	988,47	0,81

Zumaia	3	2	1	0	4	4	4	478,27	0,73
Zumarraga	3	2	1	2	4	3	5	356,38	1,40
GIPUZKOA	256	357	149	163	304	307	268	513,42	0,95

OTROS	5	5	4	3	15	7	4		
--------------	---	---	---	---	----	---	---	--	--

*14 eguneko tasa 100.000 biztanleko. Tasak kalkulatzeko EUSTATen Biztanleen Udal-Erroldaren Estatistikan 2020ko urtarrilaren 1erako argitaratutako biztanleria hartzen da. / Tasa de 14 días por 100.000 habitantes. Las tasas se calculan con respecto a la población publicada por EUSTAT en la Estadística Municipal de Habitantes para el 1 de enero del 2020. https://eu.eustat.eus/bankupx/pxweb/eu/euskara/-/PX_2212_ep06b.px

** Inzidentzia tasen arrazoiak $-I(D)/I(D-7)$ - gaurko 14 eguneko inzidentzia metatuaren tasa duela astebeteko 14 eguneko inzidentzia metatuaren tasarekin konparatzen du. Tasen arrazoiaren balioa 1en azpitik dagoenean inzidentzia tasak behera egin duela esan nahi du. Duela astebeteko inzidentzia tasa zero den kasuetan “-“ agertzen da. / La razón de tasas de incidencia $-I(D)/I(D-7)$ - compara la tasa de incidencia acumulada en 14 días a fecha de hoy, con la tasa de incidencia acumulada en 14 días de hace una semana. En caso de que el valor de la ratio sea un valor por debajo de 1, significa que la incidencia ha disminuido. Cuando la tasa de incidencia de hace una semana es cero se indica con “-“.

+ Semaforoa 14 eguneko inzidentzia tasaren arabera: berdez < 60, horiz 60-99,99 bitartean, laranja 100-149,99 bitartean eta gorri >=150. / Semaforo según la tasa de incidencia acumulada en 14 días en verde <60, en amarillo entre 60-99,99, en naranja entre 100-149,99 y en rojo >= 150.

**PCR POSITIBO BERRIAK EUSKADIKO OSASUN EREMUETAN /
NUEVOS POSITIVOS PCR EN LAS ZONAS DE SALUD DE EUSKADI**

Alfabetoz ordenatuta./ Ordenado alfabéticamente.

OSASUN-EREMUAK/ZONAS DE SALUD	17/03	18/03	19/03	20/03	21/03	22/03	23/03	Tasa**	I(D)/I(D-7)**
Abetxuko	0	2	0	1	3	0	1	393,60	0,88
Aranbizkarra I	6	4	5	4	9	12	4	516,39	1,42
Aranbizkarra II	6	5	2	2	6	3	6	429,57	0,91
Casco Viejo (Vitoria)	3	3	1	4	3	2	10	359,24	0,93
Gazalbide Txagorritxu	6	6	5	10	10	14	9	596,88	1,55
La Habana	3	1	3	5	3	1	1	240,64	0,85
Lakua - Arriaga	1	13	1	2	7	0	9	427,74	0,90
Lakuabizkarra	8	14	1	6	10	12	12	486,91	0,93
Llanada Alavesa	0	5	13	1	3	2	4	419,96	1,34
Montaña alavesa	2	1	0	0	1	4	1	1436,27	1,03
Norte-Villarreal	0	5	4	2	7	3	5	906,34	1,22
Norte-Zuya	3	3	1	2	4	7	3	919,91	1,46
Olaguibel	6	12	4	12	10	20	15	456,46	1,03
Olarizu	8	6	2	7	4	8	10	496,64	1,15
Salburua	2	5	6	3	6	4	5	442,16	0,86
San Martín	12	18	11	7	13	18	19	498,64	1,27
Sansomendi	2	1	3	0	5	2	6	343,35	1,23
Valles Alaveses I	2	3	1	0	1	0	5	487,49	0,55
Valles Alaveses II	0	1	1	0	0	5	0	454,55	1,57
Zabalgana	10	10	8	7	18	9	19	513,18	1,45
Zaramaga	5	4	2	3	7	9	6	408,47	1,16
OSI ARABA	85	122	74	78	130	135	150	477,73	1,10
Rioja	3	10	2	3	3	4	6	465,24	1,28
OSI ARABAKO ERRIOXA	3	10	2	3	3	4	6	465,24	1,28
Desierto / Urban	0	4	3	1	2	1	5	370,18	1,20
La Paz	8	11	7	5	4	17	3	466,61	1,26
Lutxana	3	3	1	1	2	1	4	443,85	0,94
Rontegi	4	4	3	3	6	7	6	475,44	1,17
San Vicente	8	6	5	2	6	8	8	495,30	0,90
Sestao Kueto	2	2	2	2	6	4	8	488,90	1,02
Sestao Markonzaga	4	11	5	3	9	7	16	511,13	1,25
Zaballa C.S.	6	9	5	2	4	2	7	451,86	1,04
Zuazo	9	7	7	2	9	4	8	511,85	1,12
OSI BARAKALDO SESTAO	44	57	38	21	48	51	65	475,87	1,09
Abadiño-Elorrio-Berriz	5	3	3	2	4	5	10	256,74	1,13
Aiala	8	21	8	1	7	7	12	682,01	1,14
Amorebieta	2	11	2	5	16	8	10	458,51	0,97
Arratia	5	8	4	0	5	10	3	487,52	1,37
Arrigorriaga	11	10	8	1	9	6	3	606,98	1,14

Basauri-Ariz	6	6	4	2	6	10	3	304,48	0,90
Basauri-Kareaga	4	5	4	6	3	8	8	470,47	1,07
Bermeo	10	9	9	8	7	10	5	769,35	0,93
Durango	6	11	5	8	14	10	6	294,59	1,23
Etxebarri	1	7	3	2	1	4	4	632,03	0,93
Galdakao	10	5	7	5	11	11	17	450,25	1,13
Gernika	6	5	7	4	4	10	11	478,27	1,15
Gernikaldea	1	1	3	3	7	6	5	631,41	1,50
Lekeitio	2	3	2	4	1	2	2	319,78	0,65
Llodio	5	13	7	3	7	3	8	432,49	0,89
Markina - Xemein	2	4	0	0	1	0	1	216,08	1,08
Ondarroa	3	4	4	4	4	3	7	512,87	1,75
OSI BARRUALDE-GALDAKAO	87	126	80	58	107	113	115	454,31	1,07
Basurto	3	11	8	3	6	7	10	438,02	0,92
Begoña	4	7	6	2	6	4	5	451,69	0,95
Bolueta	7	3	1	1	3	4	4	483,89	1,21
Bombero Etxaniz	17	15	8	5	22	14	16	451,94	1,04
Casco Viejo (Bilbao)	7	4	2	2	15	10	5	608,32	1,23
Deusto	7	15	10	2	7	14	7	456,66	0,95
Gazteleku	5	14	5	0	7	8	7	458,21	1,07
Indautxu	5	7	6	9	10	14	12	509,89	1,27
Javier Sáenz de Buruaga	7	9	5	3	3	8	2	566,39	1,05
Karmelo	4	6	5	2	2	6	2	664,97	1,00
La Peña	12	6	1	2	2	2	6	618,44	1,03
Mina del Morro	7	6	4	3	9	11	5	609,59	1,21
Miribilla-La Merced	6	2	7	2	5	7	6	368,21	0,92
Otxarkoaga	2	4	0	0	2	4	3	344,19	1,00
Rekalde	6	8	6	6	3	5	7	291,34	0,90
San Adrián	1	5	4	0	3	9	9	555,23	1,27
San Ignacio	6	7	6	2	7	10	11	364,43	0,95
Santutxu-Solokoetxe	2	4	4	5	4	7	4	368,41	0,80
Txurdinaga	13	2	5	3	5	7	8	498,33	1,06
Zorroza	1	4	1	4	5	7	5	322,01	1,21
Zurbaran	8	7	2	1	5	6	7	551,85	1,10
OSI BILBAO-BASURTO	130	146	96	57	131	164	141	454,27	1,03
Abanto-Muskiz	5	9	1	0	15	5	3	470,56	1,01
Balmaseda	2	0	1	3	2	1	2	204,22	0,89
Buenavista	6	6	2	9	8	12	6	799,51	1,06
Güeñes	1	4	0	1	1	2	4	316,73	1,13
Ortuella	9	3	0	0	2	3	4	495,69	0,95
Portugalete - Centro	10	12	1	7	12	8	6	651,81	1,08
Portugalete-Repelega	9	9	12	2	12	5	9	560,32	1,13
Santurtzi-Centro-Mamariga	7	13	4	2	4	8	2	509,42	1,13
Santurtzi Kabiezes	10	16	15	3	17	17	14	637,49	1,33

Trapagaran	1	4	3	1	13	5	4	654,20	0,78
Zalla	0	7	2	3	6	4	3	374,79	1,16
OSI EZKERRALDEA ENKARTERRI CRUCES	60	83	41	31	92	70	57	538,37	1,08
Alango	11	4	4	5	8	12	9	584,50	1,24
Algorta	8	13	10	1	13	19	18	485,55	1,04
Astrabudua	1	3	3	5	2	2	0	305,34	0,78
Erandio	5	7	3	0	7	5	2	418,53	1,09
Gorliz - Plentzia	7	2	2	2	6	7	5	442,62	1,20
Las Arenas	14	11	8	3	12	9	5	397,05	0,97
Leioa	9	11	3	3	7	7	13	420,00	0,87
Mungia	12	16	6	4	17	15	13	529,43	1,18
Sopela	12	7	6	3	16	12	10	464,83	1,04
Txorierri	7	15	12	3	11	13	7	676,43	1,39
OSI URIBE	86	89	57	29	99	101	82	477,40	1,08
Arrasate	4	10	2	1	9	5	4	250,75	1,07
Bergara	3	1	7	2	3	2	2	209,90	1,52
Oñati	1	2	1	0	5	3	3	203,65	1,20
Valle de Leniz	2	1	2	0	3	3	4	201,05	0,82
OSI ALTO DEBA	10	14	12	3	20	13	13	222,71	1,12
Dumboa	9	12	4	7	13	9	11	536,65	0,89
Hondarribia	6	7	3	7	7	13	4	536,85	1,07
Irun - Centro	13	12	9	8	13	16	14	481,07	0,98
OSI BIDASOA	28	31	16	22	33	38	29	512,07	0,96
Deba	0	3	0	1	1	0	0	121,14	0,57
Eibar	0	3	3	2	5	3	4	277,01	1,08
Elgoibar	5	3	2	4	3	4	7	351,98	1,12
Ermua	3	2	5	3	6	2	3	278,42	1,23
Torrekua	1	0	2	1	1	4	2	234,69	0,62
OSI DEBABARRENA	9	11	12	11	16	13	16	267,73	0,98
Aiete	6	9	0	2	11	5	3	617,68	1,08
Alza-Roteta	9	6	7	5	6	6	5	515,44	0,91
Amara Berri	14	15	9	4	7	10	12	489,19	0,91
Amara Centro	7	8	5	5	4	7	10	639,00	1,13
Beraun - Erretereria	11	10	2	4	8	6	11	736,26	1,06
Bidebieta	0	4	0	2	5	2	4	513,39	0,80
Egia	4	6	0	5	5	4	2	486,95	0,83
Gros	9	17	10	4	11	20	8	574,09	0,91
Hernani - Urnieta - Astigarraga	16	15	12	2	15	13	11	472,88	1,05
Intxaurreondo	7	7	2	6	4	3	7	525,76	0,87
Iztietia - Erretereria	10	15	5	8	7	10	9	482,68	1,07
Lasarte - Usubil	10	23	3	5	14	14	15	586,66	1,18
Lezo-San Juan	1	9	1	0	4	3	2	386,51	0,97
Loiola	0	3	0	4	1	1	3	422,46	0,57
Oiartzun	5	8	2	2	6	10	5	720,93	0,85

Ondarreta	11	16	10	4	10	18	7	514,12	1,05
Parte Vieja	5	7	0	1	4	7	4	462,43	1,10
Pasai Antxo	7	2	1	2	5	8	4	638,74	1,43
Pasajes San Pedro	2	3	0	4	2	2	3	414,20	0,94
Zarautz – Orio - Aia	13	17	7	6	15	25	15	537,14	1,05
Zumaia - Zestoa - Getaria	6	4	2	1	4	6	6	426,16	0,79
OSI DONOSTIALDEA	153	204	78	76	148	180	146	528,41	0,98
Azkoitia	1	12	1	2	4	3	5	358,45	1,19
Azpeitia	4	12	6	4	9	1	3	563,04	0,85
Beasain	10	11	4	16	9	10	9	529,57	1,29
Lazkao	1	8	2	0	4	2	2	384,93	0,87
Legazpi	2	4	2	2	8	9	2	491,26	2,05
Ordizia	1	3	1	5	4	9	4	403,08	0,83
Zumarraga	3	7	2	4	6	7	7	344,40	1,12
OSI GOIERRI-ALTO UROLA	22	57	18	33	44	41	32	447,73	1,07
Alegia	3	7	0	2	5	2	1	625,47	0,95
Andoain	5	6	2	5	10	10	6	546,16	0,98
Ibarra	6	8	4	1	5	5	5	726,95	0,61
Tolosa	13	12	9	9	20	2	13	931,84	0,64
Villabona	13	8	5	4	13	6	6	745,19	0,99
OSI TOLOSALDEA	40	41	20	21	53	25	31	743,36	0,77
Otros	8	6	11	3	15	10	14		

*14 eguneko tasa 100.000 biztanleko/ Tasa de 14 días por 100.000 habitantes.

** Inzidentzia tasen arrazoiak $-I(D)/I(D-7)$ - gaurko 14 eguneko inzidentzia metatuaren tasa duela astebeteko 14 eguneko inzidentzia metatuaren tasarekin konparatzen du. Tasen arrazoiaren balioa 1en azpitik dagoenean inzidentzia tasak behera egin duela esan nahi du. Duela astebeteko inzidentzia tasa zero den kasuetan “-” agertzen da. / La razón de tasas de incidencia $-I(D)/I(D-7)$ - compara la tasa de incidencia acumulada en 14 días a fecha de hoy, con la incidencia acumulada en 14 días de hace una semana. En caso de que el valor de la ratio sea un valor por debajo de 1, significa que la incidencia ha disminuido. Cuando la tasa de incidencia de hace una semana es cero se indica con “-”.

+ Semaforoa 14 eguneko inzidentzia tasaren arabera: berdez < 60, horiz 60-99,99 bitartean, laranja 100-149,99 bitartean eta gorri >=150. / Semaforo según la tasa de incidencia acumulada en 14 días: en verde <60, en amarillo entre 60-99,99, en naranja entre 100-149,99 y en rojo >= 150.