

## KORONABIRUSAREN EGOERA EPIDEMIOLOGIKOA EUSKADIN (COVID-19) -- 2022EKO MARTXOAREN 10etik 16ra EGIAZTATUTAKO TESTEN EMAITZAK--

## SITUACIÓN EPIDEMIOLÓGICA DEL CORONAVIRUS (COVID-19) EN EUSKADI -- RESULTADOS DE TESTS VALIDADOS DEL 10 al 16 DE MARZO DE 2022--

Osasun Sailburuordetza / Viceconsejería de Salud  
COVID Informazio Zerbitzua / Servicio de Información COVID



### ADIERAZLE NAGUSIAK –2022/03/17 INDICADORES PRINCIPALES

<b>Asteko positibo kopurua / Número de positivos semanal</b>  <b>5.375</b>	<b>14 eguneko Inzidentzia metatuaren tasa / Tasa de incidencia acumulada en 14 días</b>  <b>482,88</b>	<b>7 eguneko inzidentzia metatuaren tasa / Tasa de incidencia acumulada en 7 días</b>  <b>244,35</b>
<b>Oinarrizko birsorkuntza tasa / Número reproductivo básico</b>  <b>1,03</b>	<b>Tasen arrazoia / Razón de tasas</b>  <b>1,14</b>	
<b>Ospitaleratu kopurua / Número de personas ingresadas en planta</b>  <b>147</b>	<b>ZIUn ospitaleratu kopurua/ Número de personas ingresadas en UCI</b>  <b>23</b>	

### OPEN DATA:

Informe honetan argitaratzen diren datu guztiak hurrengo webgunean dituzue eskuragarri. / Todos los datos publicados en este informe están disponibles en la siguiente página web.

<https://opendata.euskadi.eus/catalogo/-/evolucion-del-coronavirus-covid-19-en-euskadi/>

### TXOSTENEAN ORAIN ARTE ARAZTU EDO ZUZENDU DIREN AKATSAK ERRORES DEPURADOS O CORREGIDOS HASTA LA FECHA EN EL INFORME

Txosten honen informazioa etengabe berrikusten eta arazten ari da. Baliteke, gardentasunaren mesedetan, akats puntualen bat egotea, gerora zuzenduko dena. / La información de este informe está continuamente siendo revisada y depurada. En aras de la transparencia puede que haya algún error puntual que se corregirá posteriormente.

**KORONABIRUSAREN EGOERA EPIDEMIOLOGIKOA EUSKADIN (COVID-19)**  
-- 2022EKO MARTXOAREN 3tik 9ra EGIATZATUTAKO TESTEN EMAITZAK--

**SITUACIÓN EPIDEMIOLÓGICA DEL CORONAVIRUS (COVID-19) EN EUSKADI**  
-- RESULTADOS DE TESTS VALIDADOS DEL 2 al 9 DE MARZO DE 2022--

	Egindako test diagnostiko kopurua / Número de test diagnósticos realizados:	Emaizta positibo kopurua / Número de resultados positivos:	Emaizta positiboan ehunekoa / Porcentaje de test positivos:	Antigeno testen bidez diagnostikatutako positiboan ehunekoa / Porcentaje de test positivos diagnosticados por test de antígenos
<b>10/03</b>	5.180	927	17,9%	80,4%
<b>11/03</b>	4.748	825	17,4%	77,8%
<b>12/03</b>	3.305	452	13,7%	68,6%
<b>13/03</b>	3.039	428	14,1%	69,9%
<b>14/03</b>	6.009	877	14,6%	81,6%
<b>15/03</b>	6.551	887	13,5%	78,0%
<b>16/03</b>	5.991	979	16,3%	78,8%

**14 EGUNEKO INZIDENTZIA TASA METATUA 100,000 BIZTANLEKO HERRIALDE HISTORIKOAREN ARABERA /  
TASA DE INCIDENCIA ACUMULADA DE 14 DÍAS POR 100,000 HABITANTES SEGÚN SU TERRITORIO HISTÓRICO**

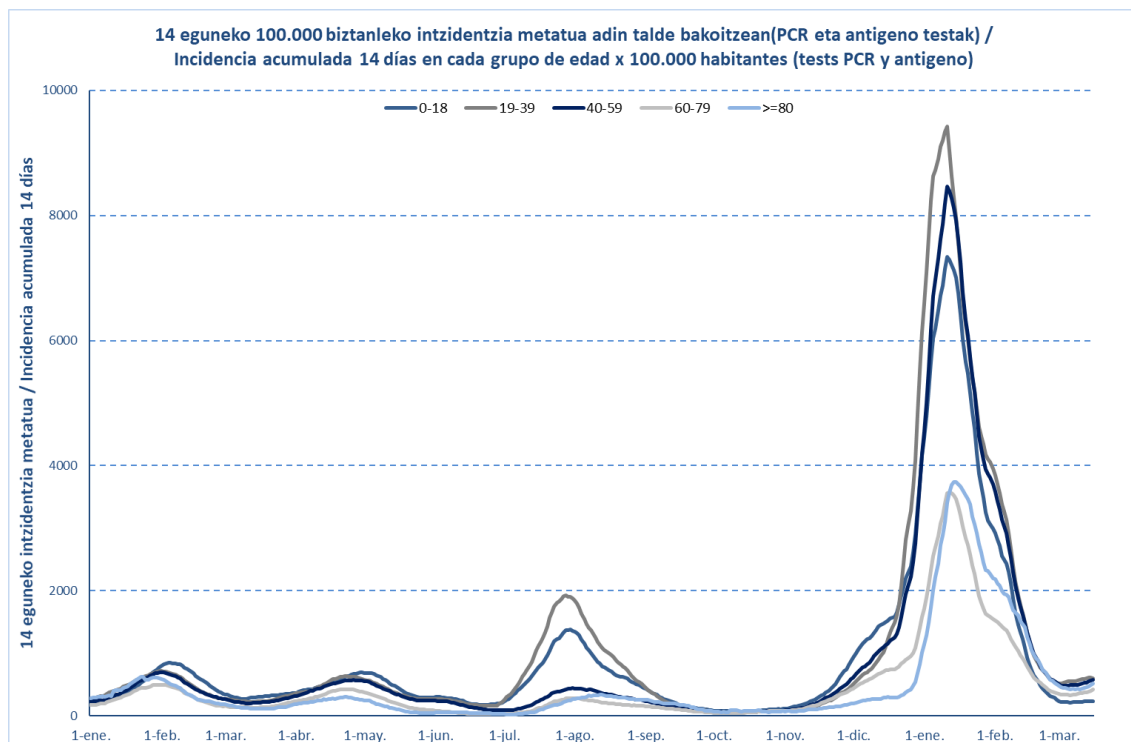
	Euskadi		Araba		Bizkaia		Gipuzkoa	
	Tasa	Razón	Tasa	Razón	Tasa	Razón	Tasa	Razón
<b>10/03</b>	433,97	1,05	411,56	1,06	397,03	0,98	491,49	1,16
<b>11/03</b>	444,88	1,07	427,00	1,07	405,47	1,00	504,26	1,19
<b>12/03</b>	447,92	1,07	432,76	1,08	407,30	0,99	507,59	1,19
<b>13/03</b>	453,79	1,09	434,57	1,09	411,56	1,02	518,14	1,19
<b>14/03</b>	465,83	1,10	437,90	1,08	424,35	1,05	533,41	1,19
<b>15/03</b>	475,43	1,13	448,20	1,12	434,27	1,11	542,43	1,18
<b>16/03</b>	482,88	1,14	464,25	1,14	445,50	1,13	540,49	1,14

**7 EGUNEKO INZIDENTZIA TASA METATUA 100,000 BIZTANLEKO HERRIALDE HISTORIKOAREN ARABERA /  
TASA DE INCIDENCIA ACUMULADA DE 7 DÍAS POR 100,000 HABITANTES SEGÚN SU TERRITORIO HISTÓRICO**

	Euskadi		Araba		Bizkaia		Gipuzkoa	
	Tasa	Razón	Tasa	Razón	Tasa	Razón	Tasa	Razón
<b>10/03</b>	240,49	1,24	226,52	1,22	212,87	1,16	284,26	1,37
<b>11/03</b>	239,76	1,17	227,73	1,14	210,00	1,07	286,76	1,32
<b>12/03</b>	235,35	1,11	222,28	1,06	205,65	1,02	283,29	1,26
<b>13/03</b>	236,26	1,09	223,80	1,06	208,78	1,03	280,79	1,18
<b>14/03</b>	237,67	1,04	227,13	1,08	215,66	1,03	273,02	1,05
<b>15/03</b>	240,67	1,03	229,25	1,05	221,66	1,04	272,33	1,01
<b>16/03</b>	244,35	1,02	239,55	1,07	232,11	1,09	263,03	0,95

**AZKEN EGUNeko KASU POSITIBO BERRIAK ADIN-TARTEKA /  
NUEVOS CASOS POSITIVOS DEL ÚLTIMO DÍA POR GRUPOS DE EDAD**

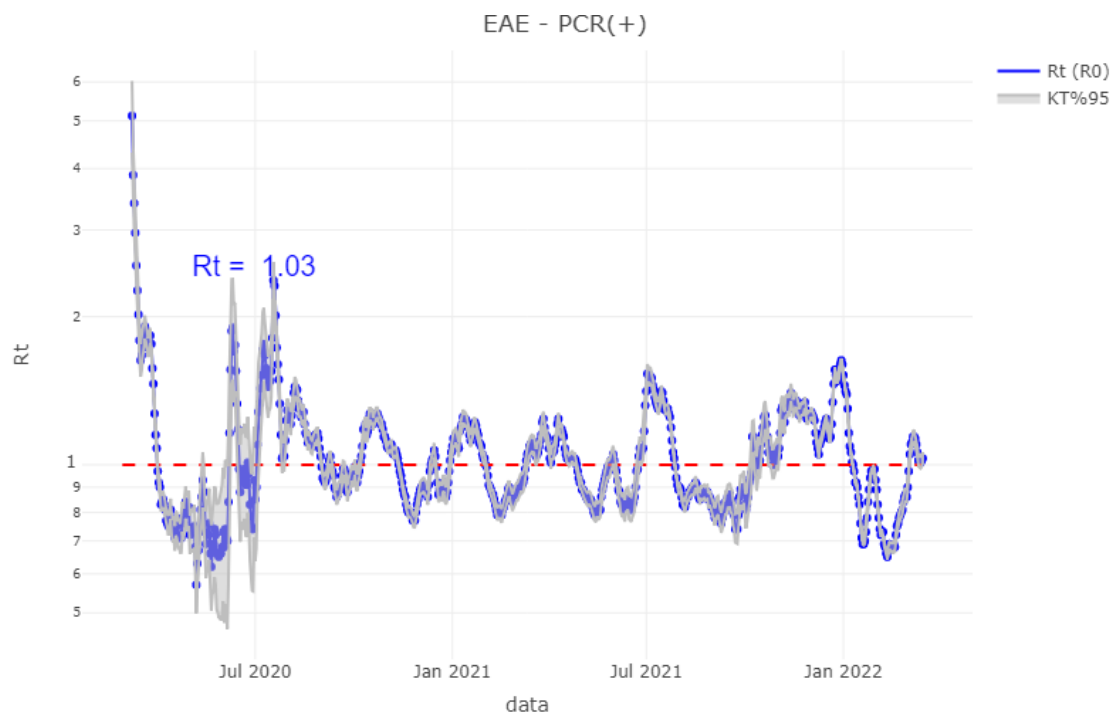
16/03	Kasu positibo kopurua / Número de casos positivos	100.000 biztanleko 14 eguneko inzidentzia tasa metatua/ Tasa de incidencia acumulada en 14 días por 100.000 habitantes	Tasen arrazoa/ Razón de tasas I(D)/I(D-7)
0-9	42	206,12	1,20
10-19	38	279,33	1,00
20-29	85	565,88	0,98
30-39	145	645,06	1,15
40-49	183	580,71	1,14
50-59	172	560,92	1,19
60-69	110	373,22	1,25
70-79	114	489,77	1,19
80-89	68	481,40	1,19
>=90	22	641,27	1,17



16/03	Kasu positibo kopurua / Número de casos positivos	100.000 biztanleko 14 eguneko inzidentzia tasa metatua/ Tasa de incidencia acumulada en 14 días por 100.000 habitantes	Tasen arrazoa/ Razón de tasas I(D)/I(D-7)
0-2	14	304,92	1,31
3-5	13	176,42	1,48
6-12	23	179,91	0,98
13-16	20	282,24	1,09
17-18	6	359,48	0,92

**OINARRIZKO BIRSORKUNTZA TASA /  
NÚMERO REPRODUCTIVO BÁSICO**

	<b>Euskadi (%95 IC)</b>	<b>Araba</b>	<b>Bizkaia</b>	<b>Gipuzkoa</b>
10/03	1,10 (0,94; 1,00)	1,08	1,02	1,19
11/03	1,06 (1,02; 1,08)	1,06	1,00	1,14
12/03	1,03 (1,00; 1,05)	1,02	0,98	1,08
13/03	1,01 (0,98; 1,04)	1,01	0,99	1,03
14/03	1,01 (0,98; 1,04)	1,02	1,03	0,99
15/03	1,02 (0,99; 1,04)	1,02	1,08	0,95
16/03	1,03 (1,00; 1,06)	1,06	1,12	0,92



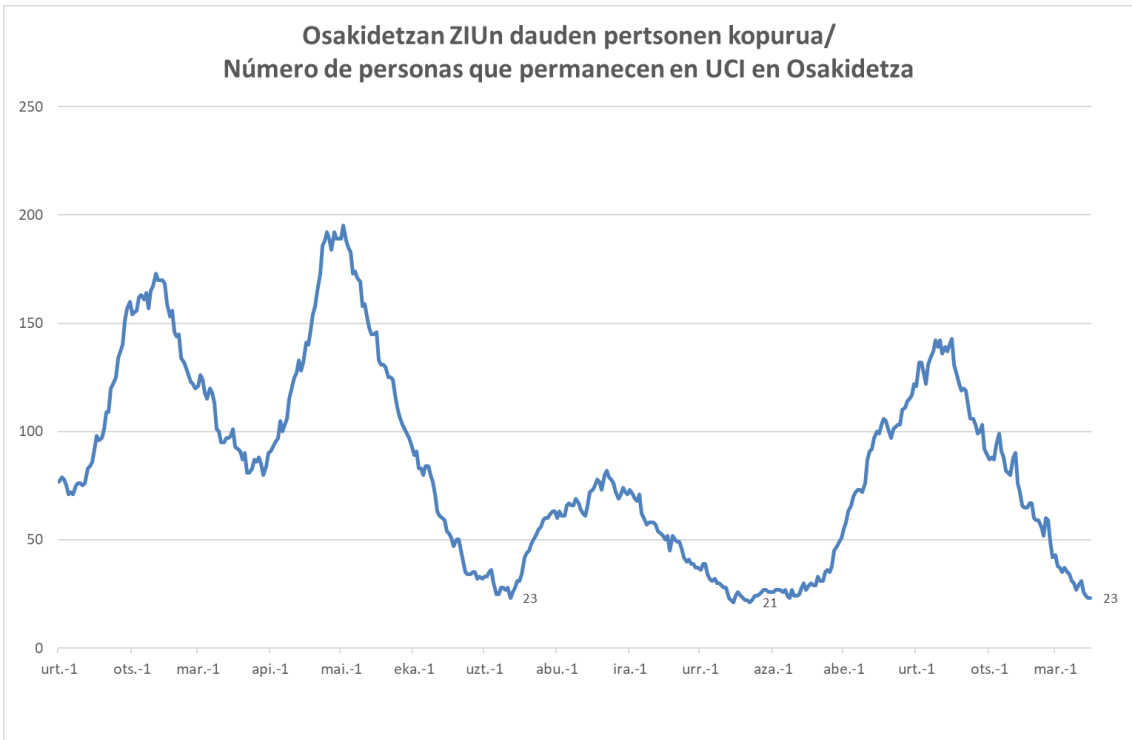
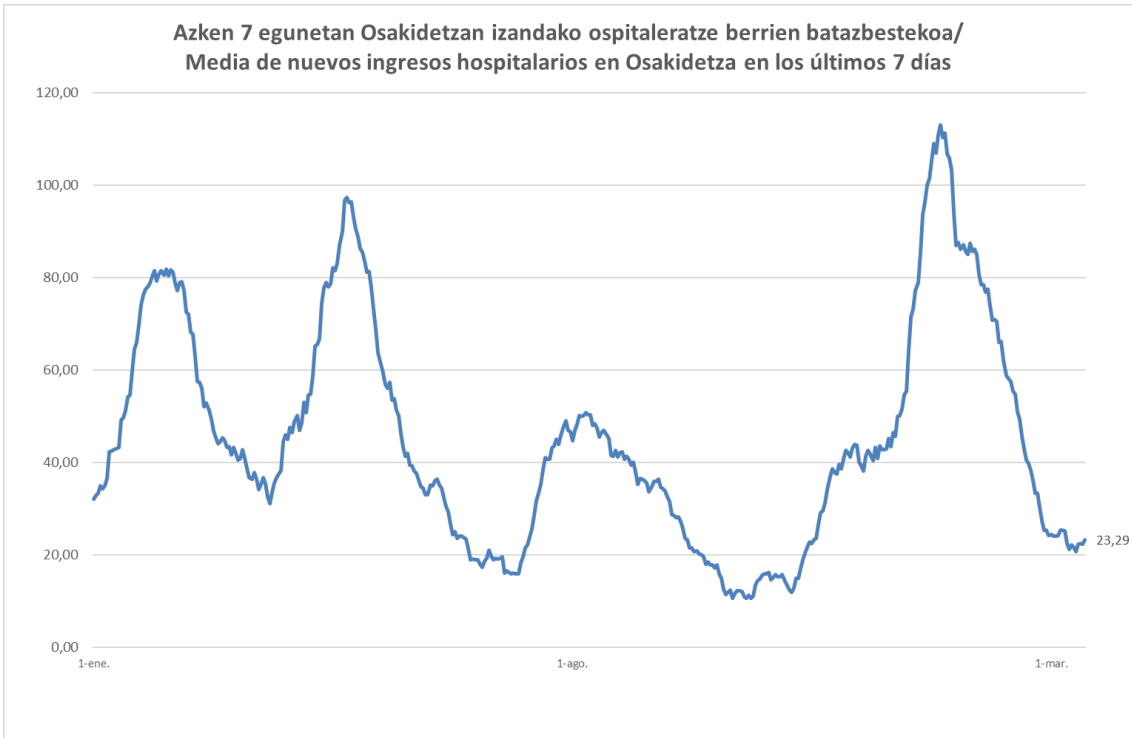
## TEST DIAGNOSTIKOA EGITEKO ARRAZOA EMAITZA POSITIBOA DUTEN KASUETAN/ MOTIVO DE REALIZACIÓN DEL TEST DIAGNÓSTICO EN CASOS CON RESULTADO POSITIVO

	Kontaktua izatea / Ser contacto *	Sintomak izatea / Ser sintomáticos *	Beste arrazoi bat / Otro motivo *
<b>10/03</b>	6,8%	70,0%	23,2%
<b>11/03</b>	6,4%	71,0%	22,6%
<b>12/03</b>	6,6%	70,7%	22,7%
<b>13/03</b>	6,8%	69,6%	23,6%
<b>14/03</b>	6,7%	67,2%	26,1%
<b>15/03</b>	6,6%	67,5%	26,0%
<b>16/03</b>	6,8%	67,4%	25,8%

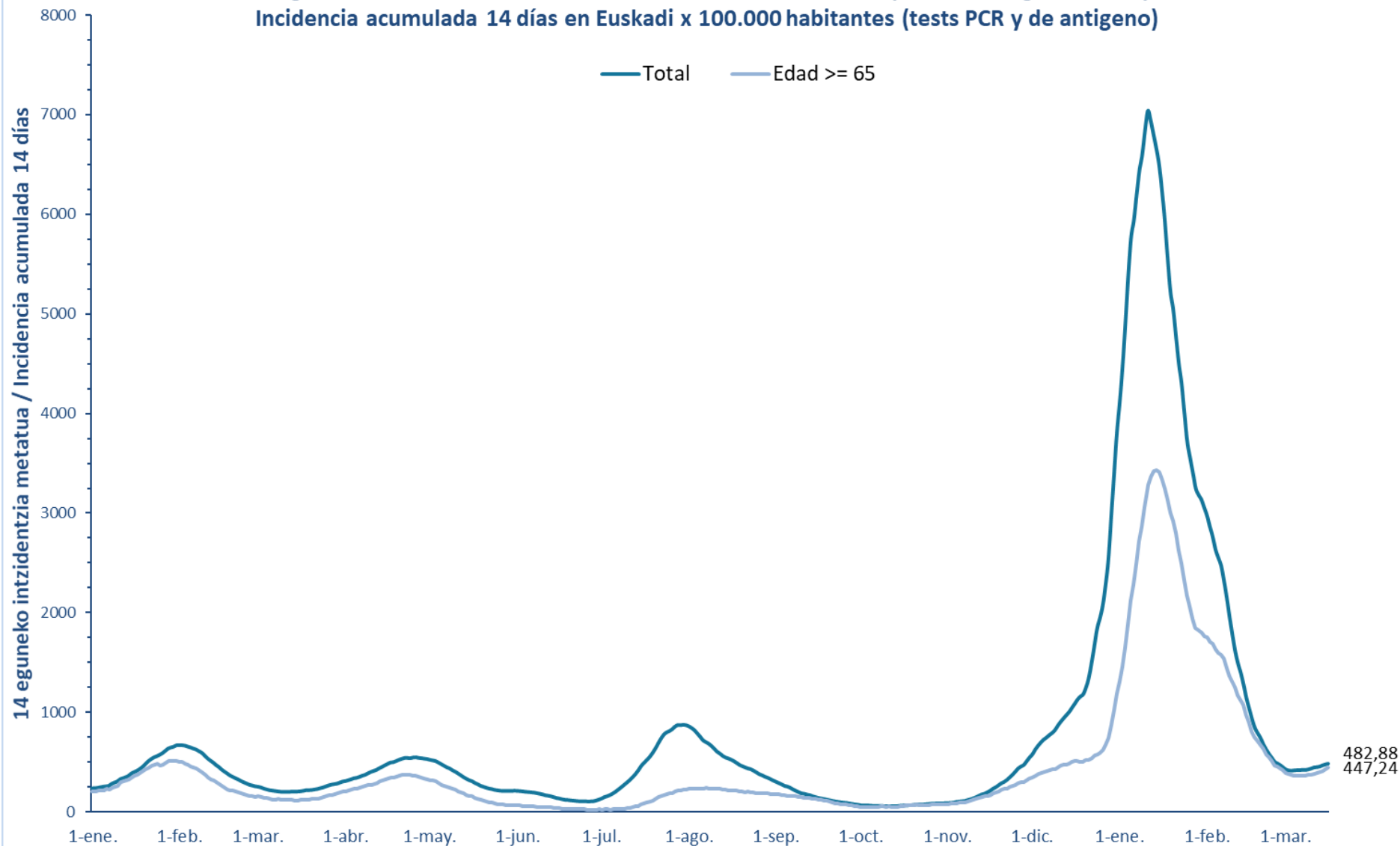
\*Azken 7 egunetako emaitzen batazbestekoa / Media de los resultados de los últimos 7 días.

## BALIABIDE ASISTENTZIALEN ERABILERA / UTILIZACIÓN DE LOS RECURSOS ASISTENCIALES

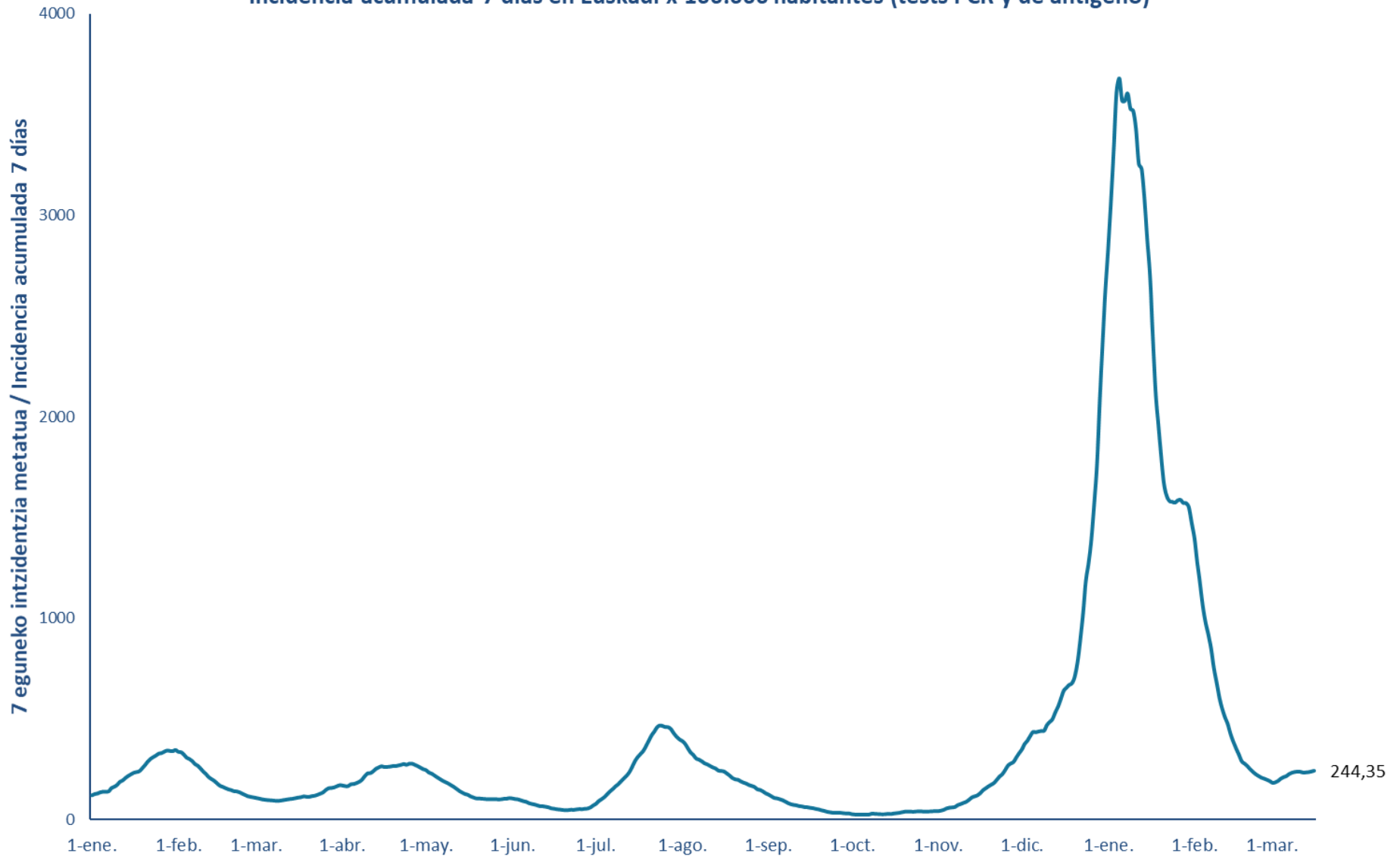
	ZIUn ospitaleratua Osakidetzan/ Personas ingresadas en UCI en Osakidetza	Ospitaleratze berriak Osakidetzan/ Nuevos ingresos en planta en Osakidetza	Osakidetzan ospitaleratuta daudenak / Personas ingresadas en planta en Osakidetza
<b>03/03</b>	37	22	140
<b>04/03</b>	35	26	151
<b>05/03</b>	37	23	155
<b>06/03</b>	35	20	155
<b>07/03</b>	34	22	145
<b>08/03</b>	31	16	138
<b>09/03</b>	30	19	138
<b>10/03</b>	27	29	148
<b>11/03</b>	29	23	143
<b>12/03</b>	31	16	150
<b>13/03</b>	26	31	176
<b>14/03</b>	24	23	159
<b>15/03</b>	23	15	148
<b>16/03</b>	23	26	147



14 eguneko 100.000 biztanleko intzidentzia metatua Euskadin (PCR eta antigeno testak) /  
Incidencia acumulada 14 días en Euskadi x 100.000 habitantes (tests PCR y de antígeno)

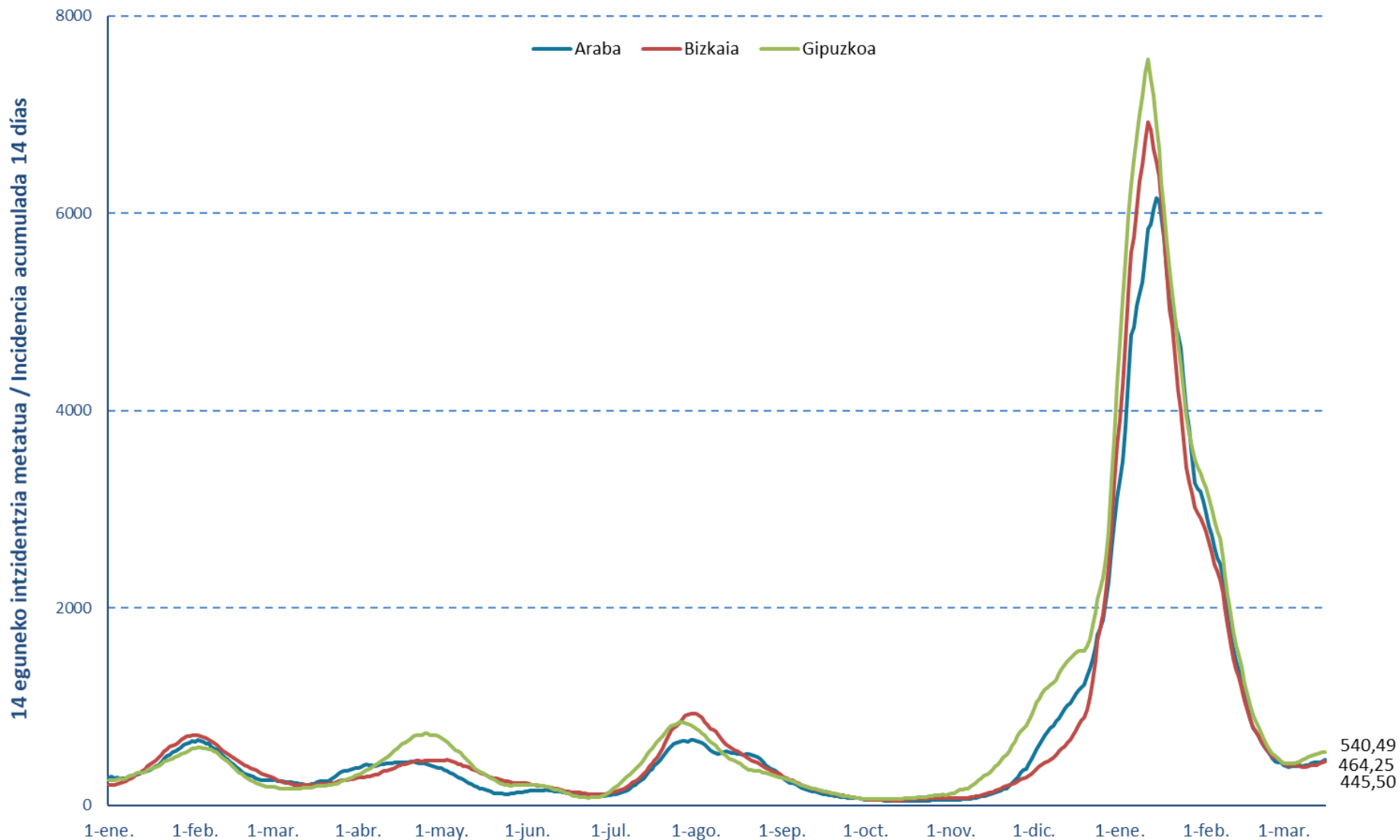


7 eguneko 100.000 biztanleko intzidentzia metatua Euskadin (PCR eta antigeno testak) /  
Incidencia acumulada 7 días en Euskadi x 100.000 habitantes (tests PCR y de antigeno)

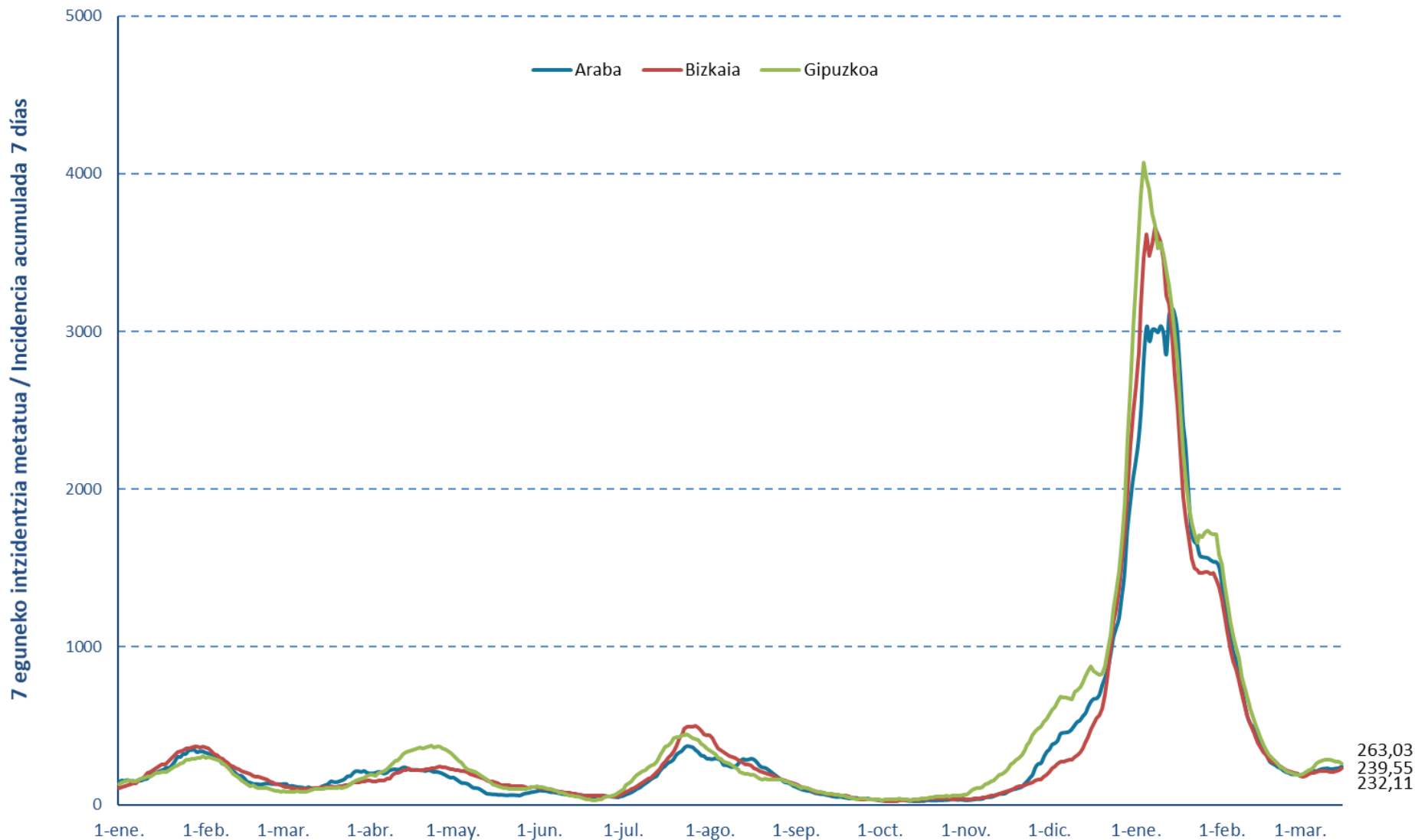




**14 eguneko 100.000 biztanleko intzidentzia metatua Lurralde Historiko bakoitzean (PCR eta antígeno testak) /**  
**Incidencia acumulada 14 días en cada Territorio Histórico x 100.000 habitantes (tests PCR y de antígeno)**

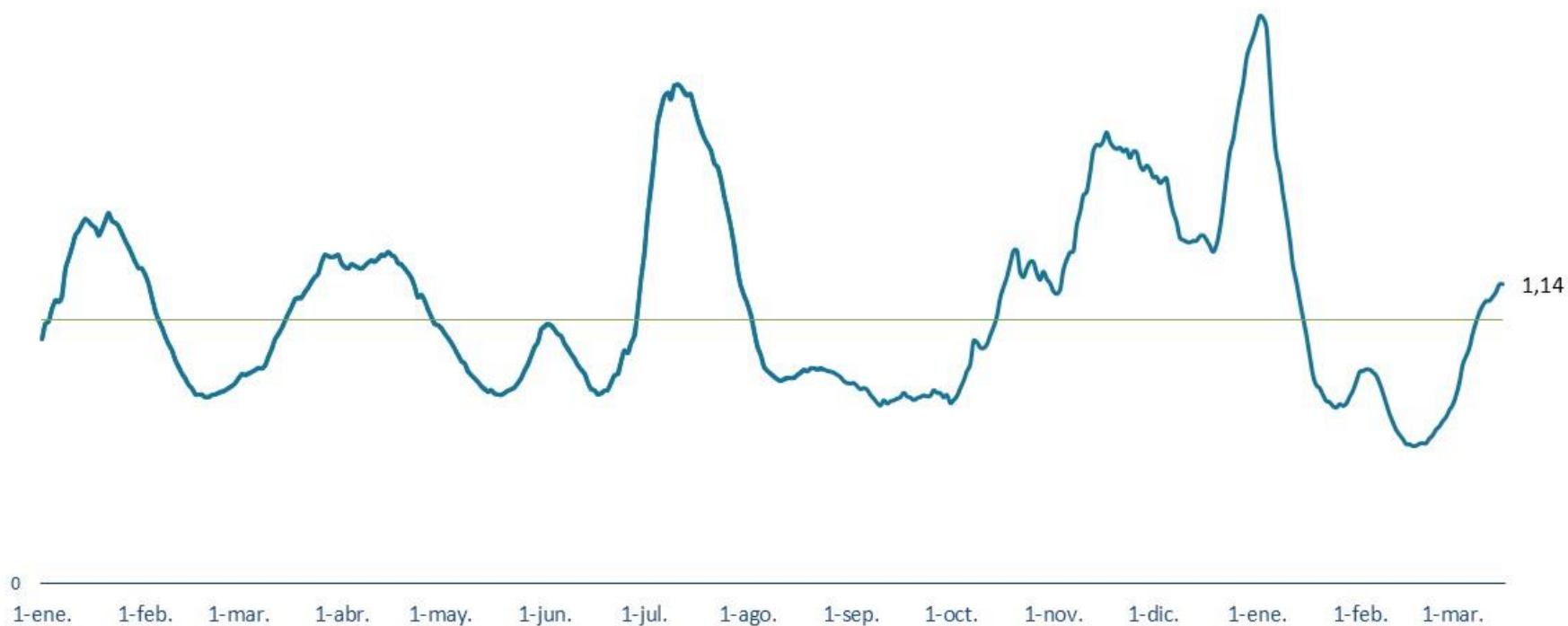


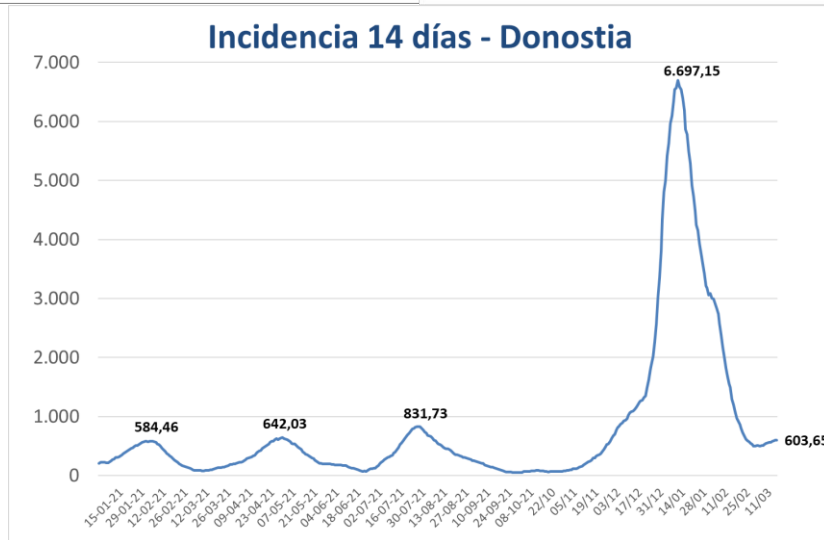
**7 eguneko 100.000 biztanleko intzidentzia metatua Lurralde Historiko bakoitzean (PCR testak) /**  
**Incidencia acumulada 7 días en cada Territorio Histórico x 100.000 habitantes (test PCRs)**



### Euskadiko 14 eguneko inzidentzia tasen arrazoiaren bilakaera / Evolución de la razón de tasas de 14 días en Euskadi

Tasen arrazoa / Razón de tasas





**PCR POSITIBO BERRIAK EUSKADIKO UDALERRIETAN /  
NUEVOS POSITIVOS PCR EN LOS MUNICIPIOS DE EUSKADI**

UDALERRIA / MUNICIPIO	10/03	11/03	12/03	13/03	14/03	15/03	16/03	Tasa	I(D)/I(D-7)
Agurain/Salvatierra	2	3	0	0	0	1	1	224,17	0,80
Alegría-Dulantzi	0	3	0	1	0	2	1	445,86	1,56
Amurrio	8	10	3	3	8	6	8	706,68	1,52
Añana	0	0	0	0	1	0	0	558,66	1,00
Aramaio	0	1	1	1	0	1	1	743,24	1,10
Armiñón	0	0	0	0	0	0	0	896,86	1,00
Arraia-Maeztu	2	2	4	0	5	1	1	2595,63	4,75
Arratzua-Ubarrundia	0	0	0	0	0	0	0	0,00	0,00
Artziniega	2	0	0	0	1	1	2	366,30	3,50
Asparrena	0	0	0	2	1	0	0	309,41	2,50
Ayala/Aiara	3	1	1	1	1	0	1	552,68	1,14
Baños de Ebro/Mañueta	0	0	0	0	1	0	0	623,05	1,00
Barrundia	0	0	0	0	0	0	0	0,00	-
Berantevilla	0	0	0	0	0	0	0	0,00	-
Bernedo	1	1	0	0	0	0	0	754,72	2,00
Campezo/Kanpezu	1	3	0	0	2	0	1	942,51	3,33
Elburgo/Burgelu	0	1	0	1	0	0	0	470,96	3,00
Elciego	0	1	0	0	0	1	0	289,86	0,50
Elvillar/Bilar	0	0	1	0	0	0	0	284,09	-
Erriberagoitia/Ribera Alta	0	0	0	0	0	0	0	0,00	-
Harana/Valle de Arana	0	0	0	0	0	0	0	0,00	-
Iruña Oka/Iruña de Oca	1	1	0	0	1	2	0	417,83	0,79
Iruraiz-Gauna	1	0	0	0	1	0	2	732,60	-
Kripan	0	0	0	0	0	0	0	0,00	-
Kuartango	0	0	0	1	1	0	0	806,45	0,50
Labastida/Bastida	0	0	0	0	0	0	0	192,18	0,60
Lagrán	0	0	0	0	0	0	0	0,00	-
Laguardia	0	1	0	0	0	0	0	325,95	0,83
Lanciego/Lantziego	0	0	1	2	0	1	0	531,21	-
Lantarón	0	0	0	0	0	0	1	423,28	1,00
Lapuebla de Labarca	0	0	0	1	0	0	0	113,77	1,00
Laudio/Llodio	5	5	4	4	7	6	9	490,44	0,86
Legutio	1	0	1	0	0	0	1	218,34	2,00
Leza	0	0	0	0	0	0	2	1327,43	1,50
Moreda de Álava/Moreda Araba	0	0	0	0	0	0	0	371,75	0,50
Navaridas	0	0	0	0	0	0	0	0,00	-
Okondo	0	0	0	0	1	0	2	657,35	1,00

Oyón-Oion	0	2	0	0	1	0	2	369,21	0,62
Peñacerrada-Urizaharra	0	0	0	0	0	0	0	0,00	-
Ribera Baja/Erribera Beitia	0	0	0	1	0	1	1	249,84	2,00
Samaniego	0	0	0	2	1	0	1	1659,75	-
San Millán/Donemiliaga	1	0	0	0	0	0	0	137,74	1,00
Urkabustaiz	1	2	0	0	2	0	1	689,66	0,77
Valdegovía/Gaubea	0	1	0	0	2	0	2	657,89	2,33
Villabuena de Álava/Eskuernaga	0	0	0	0	0	0	0	0,00	0,00
Vitoria-Gasteiz	97	87	41	44	86	90	118	457,90	1,14
Yécora/Iekora	0	0	0	0	0	0	0	0,00	0,00
Zalduondo	0	0	0	0	0	0	0	507,61	1,00
Zambrana	0	1	0	0	0	0	0	224,22	0,50
Zigoitia	2	1	0	2	3	6	4	1054,48	3,60
Zuia	0	0	0	0	0	1	5	423,37	1,67
<b>ARABA</b>	<b>128</b>	<b>127</b>	<b>57</b>	<b>66</b>	<b>126</b>	<b>120</b>	<b>167</b>	<b>464,25</b>	<b>1,14</b>

Abadiño	0	0	1	1	1	3	3	193,45	1,67
Abanto y Ciérvana-Abanto Zierbena	0	3	1	1	4	2	3	336,81	1,19
Ajangiz	0	0	0	0	0	0	1	454,55	0,50
Alonsotegi	1	1	0	1	0	0	1	177,18	0,71
Amorebieta-Etxano	9	5	5	5	5	7	2	497,67	0,94
Amoroto	0	0	0	0	0	0	0	240,96	0,20
Arakaldo	0	0	0	0	0	0	0	0,00	0,00
Arantzazu	0	0	0	0	0	1	1	515,46	1,00
Areatza	0	1	0	0	1	1	1	325,20	1,33
Arrankudiaga	0	1	0	0	0	1	1	687,62	0,70
Arratzu	1	0	1	0	1	0	0	731,71	1,50
Arrieta	0	0	0	0	0	0	0	177,62	1,00
Arrigorriaga	5	7	2	2	7	6	11	627,98	1,42
Artea	0	0	0	0	0	0	0	0,00	0,00
Artzentales	2	0	0	1	0	0	0	447,09	1,50
Atxondo	1	0	0	0	0	0	0	216,61	1,00
Aulesti	0	0	0	0	0	0	0	299,40	1,00
Bakio	2	0	0	1	2	2	2	723,26	0,95
Balmaseda	0	1	0	0	2	0	3	222,57	0,61
Barakaldo	34	39	18	19	31	38	56	426,26	1,07
Barrika	0	0	0	0	0	0	0	195,95	1,00
Basauri	21	10	8	6	9	12	11	380,78	1,23
Bedia	0	0	0	1	0	0	0	190,66	0,67
Berango	3	5	1	0	1	5	5	633,17	1,18
Bermeo	14	14	9	8	6	14	21	863,39	1,78
Berriatua	0	0	0	0	0	1	0	397,77	0,45
Berriz	0	1	0	0	2	1	2	171,60	2,00

Bilbao	146	127	66	61	107	126	126	448,80	1,05
Busturia	3	1	0	0	2	1	0	739,83	1,71
Derio	0	3	0	1	3	11	2	471,91	1,48
Dima	0	2	0	0	1	0	1	417,25	1,20
Durango	8	7	1	5	6	5	6	238,56	1,31
Ea	0	0	0	0	0	0	0	0,00	0,00
Elantxobe	0	0	0	0	0	0	0	0,00	-
Elorrio	3	0	0	0	3	1	4	308,81	1,10
Erandio	10	10	1	2	8	9	6	384,73	1,04
Ereño	0	0	0	0	0	0	0	0,00	0,00
Ermua	4	1	3	2	4	7	3	237,22	1,65
Errigoiti	0	0	0	0	0	1	0	204,08	-
Etxebarri	7	8	5	1	14	3	9	654,45	1,70
Etxebarria	0	0	0	0	0	0	0	0,00	-
Forua	2	0	0	0	1	0	0	442,48	2,00
Fruiz	0	0	0	0	0	0	0	357,78	1,00
Galdakao	12	14	4	3	15	13	15	423,83	1,15
Galdames	0	0	0	0	0	0	1	473,93	1,33
Gamiz-Fika	1	0	1	1	2	0	0	955,18	1,18
Garai	0	0	0	0	0	0	0	309,60	1,00
Gatika	0	0	0	0	2	0	0	606,43	1,00
Gautegiz Arteaga	0	0	0	1	0	0	0	118,06	1,00
Gernika-Lumo	4	7	2	7	5	8	6	416,47	1,35
Getxo	35	35	17	14	32	35	29	447,03	1,19
Gizaburuaga	0	0	0	1	0	0	0	1000,00	0,67
Gordexola	0	0	0	0	2	0	2	232,15	4,00
Gorliz	3	2	1	2	2	1	1	387,53	1,21
Güeñes	3	1	0	0	1	3	1	350,45	1,05
Ibarrangelu	0	0	0	0	1	0	1	322,06	-
Igorre	0	1	1	1	0	2	3	332,23	1,00
Ispaster	0	0	0	0	0	0	0	0,00	-
Iurreta	1	1	0	2	0	0	1	298,26	1,38
Izurtza	0	0	0	0	0	0	0	348,43	1,00
Karrantza Harana/Valle de Carranza	0	0	0	0	0	0	0	70,57	0,33
Kortezubi	0	0	0	0	0	0	0	452,49	1,00
Lanestosa	0	0	0	0	0	1	0	363,64	-
Larrabetzu	1	0	0	0	0	0	0	97,47	0,40
Laukiz	0	0	0	1	1	1	0	501,25	0,75
Leioa	10	12	8	7	10	8	17	512,35	1,05
Lekeitio	2	2	1	2	0	3	4	498,13	1,06
Lemoa	0	1	1	2	1	3	3	468,58	2,13
Lemoiz	1	0	1	0	0	0	0	238,66	1,00
Lezama	1	2	0	2	1	1	4	787,40	1,73

Loiu	0	1	0	0	4	1	1	475,98	1,00
Mallabia	0	0	0	0	0	0	0	168,07	0,50
Mañaria	0	0	0	0	0	0	0	191,57	0,50
Markina-Xemein	0	0	0	0	1	0	5	278,61	1,00
Maruri-Jatabe	1	0	0	0	0	0	1	436,68	1,00
Mendata	0	0	0	0	0	0	1	246,91	-
Mendexa	0	0	0	1	0	0	0	211,86	-
Meñaka	0	0	0	0	0	0	0	0,00	0,00
Morga	1	0	0	0	0	0	0	775,19	1,00
Mundaka	0	1	0	0	0	2	0	596,85	1,00
Mungia	7	3	4	5	10	4	7	416,71	1,29
Munitibar-Arbatzegi Gerrikaitz	0	0	0	0	0	1	0	218,34	-
Murueta	1	1	0	0	0	0	0	643,09	2,00
Muskiz	3	2	1	0	12	5	4	615,06	2,00
Muxika	0	0	0	0	0	0	1	334,45	0,71
Nabarniz	0	0	0	0	0	1	0	425,53	-
Ondarroa	7	2	4	0	2	1	3	303,49	1,24
Orozko	0	1	2	1	0	5	3	1064,23	1,04
Ortuella	2	0	2	0	2	4	12	565,58	1,18
Otxandio	1	1	1	0	3	0	1	885,61	2,00
Plentzia	0	2	0	0	0	2	5	363,64	1,33
Portugalete	26	20	15	1	27	31	35	624,01	1,23
Santurtzi	15	18	16	3	26	26	20	474,50	1,18
Sestao	11	5	3	6	10	12	12	469,79	0,96
Sondika	0	0	0	3	2	0	6	507,28	1,00
Sopela	5	5	0	1	5	4	6	379,51	1,04
Sopuerta	2	0	0	0	2	0	0	358,28	1,00
Sukarrieta	0	0	0	0	0	0	0	0,00	-
Trucios-Turtzioz	0	1	0	0	1	1	0	769,23	4,00
Ubide	0	0	0	0	0	0	0	0,00	-
Ugao-Miraballes	0	3	0	1	4	5	4	559,88	2,30
Urduliz	0	1	0	1	1	2	4	465,12	1,00
Urduña/Orduña	0	0	1	1	2	1	3	496,10	0,91
Valle de Trápaga-Trapagaran	5	3	7	0	12	12	6	657,95	1,32
Zaldibar	1	0	1	0	0	0	0	131,36	0,80
Zalla	0	3	2	1	0	2	6	272,48	1,35
Zamudio	3	1	1	1	0	1	3	452,76	1,67
Zaratamo	0	0	2	0	1	1	0	303,58	5,00
Zeanuri	0	0	0	0	1	0	2	318,98	0,80
Zeberio	1	1	0	0	1	0	1	553,51	1,20
Zierbena	1	3	1	0	1	1	0	656,17	2,00
Ziortza-Bolibar	0	0	0	0	0	0	0	227,79	0,50
<b>BIZKAIA</b>	<b>443</b>	<b>403</b>	<b>222</b>	<b>190</b>	<b>426</b>	<b>462</b>	<b>521</b>	<b>445,50</b>	<b>1,13</b>



Abaltzisketa	0	0	0	0	0	0	0	0,00	-
Aduna	2	0	0	0	0	0	0	1035,20	1,25
Aia	2	1	0	0	2	1	1	654,91	1,18
Aizarnazabal	1	1	0	0	1	1	0	650,20	1,67
Alegia	2	1	0	1	4	1	0	945,49	1,42
Albiztur	0	0	0	0	0	0	0	0,00	0,00
Alkiza	0	0	1	0	0	0	0	571,43	2,00
Alzaga	0	0	0	0	0	0	0	0,00	0,00
Altzo	0	1	0	0	1	0	0	1025,64	2,00
Amezketza	0	1	0	0	1	1	0	760,87	1,75
Andoain	11	6	6	2	8	4	4	567,12	1,35
Anoeta	1	2	1	1	0	2	0	886,70	1,38
Antzuola	0	0	0	0	0	0	1	91,79	0,50
Arama	0	0	0	0	0	0	0	980,39	0,67
Aretxabaleta	1	0	1	2	1	0	0	112,99	2,00
Arrasate/Mondragón	1	2	3	3	3	7	7	244,54	1,13
Asteasu	2	1	3	4	1	0	0	961,54	2,50
Astigarraga	4	4	2	1	5	2	3	719,21	1,12
Ataun	0	1	0	0	0	0	1	228,96	0,67
Azkoitia	5	1	1	0	3	1	4	308,77	1,09
Azpeitia	5	3	5	6	12	12	12	696,45	1,83
Baliarrain	0	0	0	0	0	0	0	0,00	-
Beasain	10	7	1	4	0	3	7	442,19	1,19
Beizama	0	0	0	0	0	0	0	0,00	-
Belauntza	0	0	0	0	1	0	0	766,28	2,00
Berastegi	1	2	0	1	0	0	1	950,57	1,67
Bergara	2	1	2	1	6	2	2	152,97	0,88
Berrobi	0	1	0	0	0	1	0	978,79	0,67
Bidania-Goiatz	0	0	0	1	0	0	2	1250,00	0,54
Deba	0	0	0	0	1	0	0	73,35	0,44
Donostia / San Sebastián	101	80	40	59	74	98	100	603,65	1,11
Eibar	11	9	4	6	8	6	2	291,18	1,38
Elduain	0	0	0	0	0	1	0	823,05	1,00
Elgeta	1	0	0	0	0	0	0	88,42	-
Elgoibar	8	8	1	3	2	4	5	398,61	1,64
Errenteria	21	14	4	15	44	16	6	565,01	1,11
Errezil	0	0	0	0	0	0	1	322,06	2,00
Eskoriatza	0	2	0	0	1	0	0	316,84	1,00
Ezkio-Itsaso	0	1	0	0	0	0	0	946,37	1,20
Gabiria	0	0	0	0	1	0	0	194,93	-
Gaintza	0	0	0	0	0	0	0	0,00	-
Gaztelu	0	0	0	0	0	0	0	0,00	0,00
Getaria	0	2	0	0	1	1	2	318,02	1,13

Hernani	13	6	4	1	7	5	8	432,32	0,90
Hernalde	0	0	0	0	0	0	0	655,74	0,67
Hondarribia	15	3	4	3	8	10	5	535,80	1,10
Ibarra	3	1	1	0	2	2	2	1277,29	0,92
Idiazabal	1	2	1	0	4	0	0	462,18	2,20
Ikaztegieta	0	0	0	0	0	0	1	411,52	2,00
Irun	27	27	34	21	25	34	27	622,84	1,32
Irura	1	3	2	1	0	0	2	1214,13	1,38
Itsasondo	0	1	0	0	2	1	0	824,18	3,00
Larraul	0	0	0	0	0	0	0	0,00	-
Lasarte-Oria	9	7	5	1	8	13	9	519,82	1,30
Lazkao	3	2	1	0	0	3	1	372,87	1,17
Leaburu	1	0	0	0	0	0	0	1587,30	1,00
Legazpi	2	1	0	0	5	0	6	249,73	1,00
Legorreta	2	0	0	0	0	0	0	402,68	0,86
Leintz Gatzaga	0	0	0	0	0	0	0	0,00	0,00
Lezo	2	1	2	0	2	2	2	460,53	0,88
Lizartza	0	0	0	0	0	0	0	1232,67	0,80
Mendaro	0	1	0	0	0	0	0	94,56	2,00
Mutiloa	0	0	0	0	0	0	0	0,00	-
Mutriku	1	2	3	0	0	0	1	357,55	0,90
Oiartzun	7	6	2	4	9	6	4	925,84	0,94
Olaberria	1	0	0	0	0	2	0	545,26	1,67
Oñati	0	2	1	1	2	1	2	130,80	0,50
Ordizia	5	3	1	7	3	2	3	397,22	1,43
Orendain	1	0	0	0	0	1	0	947,87	-
Orexa	0	0	1	0	0	1	0	4716,98	1,67
Orio	2	2	0	1	3	1	5	554,47	1,10
Ormaiztegi	0	0	0	0	1	1	2	391,85	5,00
Pasaia	9	8	0	2	8	3	3	370,77	1,07
Segura	1	0	1	0	1	0	1	456,62	1,00
Soraluze-Placencia de las Armas	1	1	2	0	0	0	0	226,47	0,69
Tolosa	15	19	17	6	18	19	19	1634,02	1,20
Urnietta	3	5	0	1	0	5	1	434,85	1,17
Urretxu	3	0	1	1	2	3	0	307,51	1,11
Usurbil	4	3	0	4	0	6	1	507,29	1,19
Villabona	5	5	4	0	3	2	2	608,42	1,33
Zaldibia	2	1	0	0	1	0	0	603,14	1,43
Zarautz	11	10	2	2	12	7	11	556,82	0,90
Zegama	0	0	0	0	0	0	0	197,24	0,50
Zerain	1	0	0	0	0	0	0	364,96	1,00
Zestoa	2	0	0	4	0	1	1	410,89	0,84
Zizurkil	3	4	2	0	4	3	0	1219,11	1,42

Zumaia	5	7	1	0	5	5	6	651,27	1,07
Zumarraga	1	4	1	1	4	1	3	254,56	1,32
<b>GIPUZKOA</b>	354	289	168	171	320	304	289	540,49	1,14
<b>OTROS</b>	2	6	5	1	5	1	2		

\*14 eguneko tasa 100.000 biztanleko. Tasak kalkulatzeko EUSTATen Biztanleen Udal-Erroldaren Estatistikan 2020ko urtarrilaren 1erako argitaratutako biztanleria hartzen da. / Tasa de 14 días por 100.000 habitantes. Las tasas se calculan con respecto a la población publicada por EUSTAT en la Estadística Municipal de Habitantes para el 1 de enero del 2020. [https://eu.eustat.eus/bankupx/pxweb/eu/euskara/-/PX\\_2212\\_ep06b.px](https://eu.eustat.eus/bankupx/pxweb/eu/euskara/-/PX_2212_ep06b.px)

\*\* Inzidentzia tasen arrazoiak **-I(D)/I(D-7)-** gaurko 14 eguneko inzidentzia metatuaren tasa duela astebeteko 14 eguneko inzidentzia metatuaren tasarekin konparatzen du. Tasen arrazoiaren balioa 1en azpitik dagoenean inzidentzia tasak behera egin duela esan nahi du. Duela astebeteko inzidentzia tasa zero den kasuetan “-“ agertzen da. / La razón de tasas de incidencia **-I(D)/I(D-7)-** compara la tasa de incidencia acumulada en 14 días a fecha de hoy, con la tasa de incidencia acumulada en 14 días de hace una semana. En caso de que el valor de la ratio sea un valor por debajo de 1, significa que la incidencia ha disminuido. Cuando la tasa de incidencia de hace una semana es cero se indica con “-“.

+ Semaforoa 14 eguneko inzidentzia tasaren arabera: berdez < 60, horiz 60-99,99 bitartean, laranja 100-149,99 bitartean eta gorri >=150. / Semaforo según la tasa de incidencia acumulada en 14 días en verde <60, en amarillo entre 60-99,99, en naranja entre 100-149,99 y en rojo >= 150.

## PCR POSITIBO BERRIAK EUSKADIKO OSASUN EREMUETAN / NUEVOS POSITIVOS PCR EN LAS ZONAS DE SALUD DE EUSKADI

Alfabetoz ordenatuta./ Ordenado alfabéticamente.

OSASUN-EREMUAK/ZONAS DE SALUD	10/03	11/03	12/03	13/03	14/03	15/03	16/03	Tasa**	I(D)/I(D-7)**
Abetxuko	0	1	0	0	0	2	5	446,08	1,13
Aranbizkarra I	5	3	3	5	4	4	10	364,12	1,38
Aranbizkarra II	2	5	0	0	6	5	5	470,09	1,14
Casco Viejo (Vitoria)	4	6	1	4	2	12	11	386,46	1,51
Gazalbide Txagorritxu	6	2	3	2	6	4	10	385,08	1,30
La Habana	3	1	1	1	3	2	1	282,13	0,76
Lakua - Arriaga	3	7	1	1	9	4	8	473,10	1,09
Lakuabizkarra	13	10	9	4	15	14	15	524,36	1,17
Llanada Alavesa	5	7	0	4	3	3	1	312,91	1,31
Montaña alavesa	3	5	4	0	7	1	3	1391,38	3,88
Norte-Villarreal	2	2	3	0	3	0	3	743,67	1,23
Norte-Zuya	3	3	0	2	6	5	9	631,31	1,21
Olaguibel	20	11	6	8	8	16	8	444,76	1,23
Olarizu	6	10	1	5	5	7	3	430,02	0,96
Salburua	3	9	2	3	9	4	13	513,86	1,26
San Martín	12	11	6	7	8	9	12	391,57	1,07
Sansomendi	5	0	0	1	3	2	2	278,97	1,04
Valles Alaveses I	1	2	0	0	4	1	3	890,21	1,00
Valles Alaveses II	0	1	0	1	0	1	1	289,26	1,17
Zabalgana	7	10	5	4	6	5	8	354,34	1,10
Zaramaga	6	4	2	0	0	2	9	353,09	1,04
<b>OSI ARABA</b>	<b>109</b>	<b>110</b>	<b>47</b>	<b>52</b>	<b>107</b>	<b>103</b>	<b>140</b>	<b>433,34</b>	<b>1,17</b>
Rioja	0	4	2	5	2	2	5	364,90	0,82
<b>OSI ARABAKO ERRIOXA</b>	<b>0</b>	<b>4</b>	<b>2</b>	<b>5</b>	<b>2</b>	<b>2</b>	<b>5</b>	<b>364,90</b>	<b>0,82</b>
Desierto / Urban	1	3	4	2	2	5	3	308,48	1,15
La Paz	6	6	4	2	6	9	15	371,48	0,99
Lutxana	2	7	1	0	1	4	3	470,75	1,17
Rontegi	3	2	1	3	2	4	6	405,00	1,21
San Vicente	11	8	6	3	8	6	14	550,33	1,28
Sestao Kueto	3	3	1	1	5	5	6	479,12	1,09
Sestao Markonzaga	7	2	2	5	6	8	5	408,91	0,91
Zaballa C.S.	4	5	2	4	2	2	5	436,55	0,68
Zuazo	7	8	1	5	11	6	8	456,21	1,17
<b>OSI BARAKALDO SESTAO</b>	<b>44</b>	<b>44</b>	<b>22</b>	<b>25</b>	<b>43</b>	<b>49</b>	<b>65</b>	<b>434,93</b>	<b>1,04</b>
Abadiño-Elorrio-Berriz	6	1	2	1	6	5	9	227,75	1,25
Aiala	13	11	4	5	12	8	14	598,71	1,32
Amorebieta	8	5	5	5	5	7	2	473,62	0,93
Arratia	0	5	2	4	4	6	11	356,55	1,14
Arrigorriaga	6	8	2	3	9	8	12	531,11	1,33

Basauri-Ariz	11	5	5	5	8	5	5	338,31	1,11
Basauri-Kareaga	9	5	3	2	1	8	6	437,79	1,46
Bermeo	14	15	9	8	6	16	21	826,92	1,66
Durango	9	8	1	7	6	5	7	240,25	1,29
Etxebarri	6	8	5	1	14	3	9	678,50	1,74
Galdakao	13	14	4	2	15	13	15	399,52	1,11
Gernika	6	7	2	7	6	7	8	414,50	1,32
Gernikaldea	6	2	1	1	4	5	3	420,94	1,60
Lekeitio	2	2	1	4	0	3	4	489,66	0,94
Llodio	5	6	7	5	8	11	12	484,39	0,89
Markina - Xemein	0	0	0	0	1	0	5	200,65	0,93
Ondarroa	7	2	4	0	2	2	3	293,07	0,97
<b>OSI BARRUALDE-GALDAKAO</b>	<b>121</b>	<b>104</b>	<b>57</b>	<b>60</b>	<b>107</b>	<b>112</b>	<b>146</b>	<b>426,26</b>	<b>1,21</b>
Basurto	6	5	5	3	7	9	10	475,70	1,12
Begoña	4	7	2	1	2	4	5	474,66	0,89
Bolueta	4	3	1	2	5	3	6	401,52	1,30
Bombero Etxaniz	14	13	3	9	10	15	12	436,27	1,03
Casco Viejo (Bilbao)	6	8	3	3	5	3	7	494,26	1,02
Deusto	11	6	6	2	5	11	15	479,88	1,02
Gazteleku	9	10	9	1	7	9	5	429,57	1,27
Indautxu	14	6	2	6	4	8	6	402,30	0,88
Javier Sáenz de Buruaga	5	12	4	3	5	7	6	537,71	1,17
Karmelo	11	12	0	2	7	9	5	664,97	1,83
La Peña	5	7	2	0	5	5	8	598,80	1,22
Mina del Morro	7	7	2	0	4	1	2	502,02	1,02
Miribilla-La Merced	5	5	6	5	3	6	7	398,90	1,08
Otxarkoaga	3	3	2	0	5	6	5	344,19	1,39
Rekalde	8	4	6	6	5	7	5	323,31	1,07
San Adrián	3	3	2	6	7	3	1	436,25	1,10
San Ignacio	9	6	4	5	5	6	6	384,68	0,81
Santutxu-Solokoetxe	12	2	2	1	2	4	7	460,52	0,89
Txurdinaga	4	3	1	0	10	7	5	471,02	0,93
Zorroza	3	4	2	3	2	2	4	267,20	0,87
Zurbaran	1	2	0	2	3	5	4	499,79	1,07
<b>OSI BILBAO-BASURTO</b>	<b>144</b>	<b>128</b>	<b>64</b>	<b>60</b>	<b>108</b>	<b>130</b>	<b>131</b>	<b>439,49</b>	<b>1,05</b>
Abanto-Muskiz	4	5	2	1	15	7	8	464,68	1,58
Balmaseda	2	2	0	1	3	2	3	229,75	0,73
Buenavista	10	7	3	0	14	17	5	753,83	1,34
Güeñes	3	1	0	0	3	3	3	280,18	1,21
Ortuella	2	0	2	0	2	3	12	519,30	1,16
Portugalete - Centro	12	5	6	0	10	8	13	604,41	1,17
Portugalete-Repelega	6	8	7	1	5	9	17	494,70	1,20
Santurtzi-Centro-Mamariga	6	11	9	2	10	9	6	449,17	1,21
Santurtzi Kabiezes	10	9	7	1	16	15	14	478,12	1,24

Trapagaran	5	3	7	0	13	12	7	838,72	1,27
Zalla	2	3	2	1	2	2	7	323,68	1,23
<b>OSI EZKERRALDEA ENKARTERRI CRUCES</b>	62	54	45	7	93	87	95	500,31	1,23
Alango	8	13	4	6	13	9	9	472,68	1,58
Algorta	15	12	9	6	9	17	11	467,46	1,17
Astrabudua	1	6	1	1	4	1	2	391,22	1,00
Erandio	9	4	0	1	4	8	4	383,06	1,06
Gorliz - Plentzia	4	4	2	2	2	3	6	368,85	1,22
Las Arenas	15	13	4	4	13	13	11	408,81	1,02
Leioa	6	8	8	5	7	5	13	484,00	1,01
Mungia	10	3	5	8	17	7	10	447,98	1,09
Sopela	8	11	1	2	7	10	15	445,46	1,07
Txorierrri	4	7	1	7	10	15	16	486,18	1,42
<b>OSI URIBE</b>	80	81	35	42	86	88	97	442,91	1,13
Arrasate	1	2	3	4	3	8	7	234,83	1,13
Bergara	3	1	2	1	6	2	3	138,09	0,86
Oñati	0	2	1	1	2	1	2	169,71	0,57
Valle de Leniz	1	2	1	2	2	0	0	244,76	1,17
<b>OSI ALTO DEBA</b>	5	7	7	8	13	11	12	198,63	0,94
Dumboa	12	11	22	9	12	21	10	602,91	1,43
Hondarribia	15	3	4	3	8	10	6	503,30	1,11
Irun - Centro	15	16	14	11	13	13	17	491,53	1,27
<b>OSI BIDASOA</b>	42	30	40	23	33	44	33	532,92	1,29
Deba	1	2	3	0	1	0	1	214,33	0,77
Eibar	10	4	4	6	6	3	1	256,49	1,67
Elgoibar	9	10	3	3	2	4	5	313,48	1,36
Ermua	4	1	3	2	4	7	3	226,22	1,50
Torrekua	1	5	0	0	2	3	1	377,55	1,06
<b>OSI DEBABARRENA</b>	25	22	13	11	15	17	11	273,04	1,26
Aiete	6	7	3	2	7	10	6	569,55	1,15
Alza-Roteta	10	6	8	1	10	13	9	566,47	1,26
Amara Berri	17	17	3	9	8	15	19	535,34	1,12
Amara Centro	8	5	2	6	3	8	9	565,55	1,40
Beraun - Erreterria	5	9	3	8	24	11	0	696,82	1,29
Bidebieta	1	2	0	6	8	2	1	638,27	0,98
Egia	10	6	6	7	5	5	7	588,39	1,19
Gros	17	18	4	11	11	12	18	631,50	1,00
Hernani - Urnieta - Astigarraga	20	16	6	3	11	12	12	449,81	0,99
Intxaurreondo	4	3	3	4	3	4	3	604,63	1,01
Iztietia - Erreterria	17	7	1	6	21	5	5	452,04	0,98
Lasarte - Usubil	14	9	5	5	9	19	11	496,41	1,28
Lezo-San Juan	1	2	1	1	3	3	2	398,22	0,81
Loiola	4	2	2	4	2	1	4	735,90	1,08
Oiartzun	7	6	2	4	9	6	4	844,24	0,96

Ondarreta	15	10	5	7	11	15	13	490,44	0,97
Parte Vieja	7	4	4	1	5	8	7	419,08	1,57
Pasai Antxo	4	1	1	1	1	0	6	445,63	1,36
Pasajes San Pedro	7	6	0	1	6	7	1	442,44	1,21
Zarautz – Orio - Aia	14	13	2	3	18	9	17	512,44	0,95
Zumaia - Zestoa - Getaria	8	10	1	4	6	8	9	539,80	1,03
<b>OSI DONOSTIALDEA</b>	196	159	62	94	181	173	163	538,65	1,08
Azkoitia	5	1	1	0	3	1	4	300,10	1,09
Azpeitia	5	3	5	6	11	12	13	658,88	1,75
Beasain	12	10	3	4	7	4	11	410,41	1,24
Lazkao	4	3	1	0	0	5	1	443,25	1,06
Legazpi	2	1	0	0	5	0	6	239,92	1,00
Ordizia	7	4	1	6	6	3	3	487,94	1,23
Zumarraga	5	5	2	2	7	4	3	306,73	1,27
<b>OSI GOIERRI-ALTO UROLA</b>	40	27	13	18	39	29	41	418,14	1,29
Alegia	6	3	0	2	6	3	2	655,25	1,02
Andoain	12	5	6	2	8	4	3	559,17	1,32
Ibarra	4	4	2	1	3	6	3	1198,83	0,96
Tolosa	16	20	17	7	19	17	20	1460,20	1,25
Villabona	13	14	12	5	8	8	4	751,46	1,41
<b>OSI TOLOSALDEA</b>	51	46	37	17	44	38	32	971,16	1,21
<b>Otros</b>	8	9	8	6	6	4	8		

\*14 eguneko tasa 100.000 biztanleko/ Tasa de 14 días por 100.000 habitantes.

\*\* Inzidentzia tasen arrazoiak **-I(D)/I(D-7)-** gaurko 14 eguneko inzidentzia metatuaren tasa duela astebeteko 14 eguneko inzidentzia metatuaren tasarekin konparatzen du. Tasen arrazoiaren balioa 1en azpitik dagoenean inzidentzia tasak behera egin duela esan nahi du. Duela astebeteko inzidentzia tasa zero den kasuetan “-” agertzen da. / La razón de tasas de incidencia **-I(D)/I(D-7)-** compara la tasa de incidencia acumulada en 14 días a fecha de hoy, con la incidencia acumulada en 14 días de hace una semana. En caso de que el valor de la ratio sea un valor por debajo de 1, significa que la incidencia ha disminuido. Cuando la tasa de incidencia de hace una semana es cero se indica con “-”.

+ Semaforoa 14 eguneko inzidentzia tasaren arabera: berdez < 60, horiz 60-99,99 bitartean, laranja 100-149,99 bitartean eta gorri >=150. / Semaforo según la tasa de incidencia acumulada en 14 días: en verde <60, en amarillo entre 60-99,99, en naranja entre 100-149,99 y en rojo >= 150.