

KORONABIRUSAREN EGOERA EPIDEMIOLOGIKOA EUSKADIN (COVID-19)
-- 2021EKO ABENDUAREN 30ETIK 2022KO URTARRILAREN 5ERA EGIAZTATUTAKO TESTEN EMAITZAK--

SITUACIÓN EPIDEMIOLÓGICA DEL CORONAVIRUS (COVID-19) EN EUSKADI
-- RESULTADOS DE TESTS VALIDADOS DEL 30 DE DICIEMBRE DE 2021 AL 5 DE ENERO DE 2022--

Osasun Sailburuordetza / Viceconsejería de Salud
COVID Informazio Zerbitzua / Servicio de Información COVID



ADIERAZLE NAGUSIAK –2022/01/06
INDICADORES PRINCIPALES

Asteko positibo kopurua / Número de positivos semanal 80.955	14 eguneko Inzidentzia metatuaren tasa / Tasa de incidencia acumulada en 14 días 5.761,80	7 eguneko inzidentzia metatuaren tasa / Tasa de incidencia acumulada en 7 días 3.680,26
Oinarrizko birsorkuntza tasa / Número reproductivo básico 1,30	Tasen arrazoa / Razón de tasas 1,94	
Ospitaleratu kopurua / Número de personas ingresadas en planta 631	ZIUn ospitaleratu kopurua/ Número de personas ingresadas en UCI 122	

OPEN DATA:

Informe honetan argitaratzen diren datu guztiak hurrengo webgunean dituzue eskuragarri. / Todos los datos publicados en este informe están disponibles en la siguiente página web.

<https://opendata.euskadi.eus/catalogo/-/evolucion-del-coronavirus-covid-19-en-euskadi/>

TXOSTENEAN ORAIN ARTE ARAZTU EDO ZUZENDU DIREN AKATSAK
ERRORES DEPURADOS O CORREGIDOS HASTA LA FECHA EN EL INFORME

Txosten honen informazioa etengabe berrikusten eta arazten ari da. Baliteke, gardentasunaren mesedetan, akats puntualen bat egotea, gerora zuzenduko dena. / La información de este informe está continuamente siendo revisada y depurada. En aras de la transparencia puede que haya algún error puntual que se corregirá posteriormente.

KORONABIRUSAREN EGOERA EPIDEMIOLOGIKOA EUSKADIN (COVID-19)
-- 2021EKO ABENDUAREN 23TIK 29RA EGIAZTATUTAKO TESTEN EMAITZAK--

SITUACIÓN EPIDEMIOLÓGICA DEL CORONAVIRUS (COVID-19) EN EUSKADI
-- RESULTADOS DE TESTS VALIDADOS DEL 23 AL 29 DE DICIEMBRE DE 2021--

	Egindako test diagnostiko kopurua / Número de test diagnósticos realizados:	Emaizta positibo kopurua / Número de resultados positivos:	Emaizta positiboen ehunekoa / Porcentaje de test positivos:	Antigeno testen bidez diagnostikatutako positiboen ehunekoa / Porcentaje de test positivos diagnosticados por test de antígenos
30/12	34.475	11.833	34,3%	54,7%
31/12	33.967	11.650	34,3%	60,5%
01/01	23.626	8.540	36,1%	60,0%
02/01	25.882	9.472	36,6%	67,7%
03/01	32.284	12.139	37,6%	73,3%
04/01	36.704	14.063	38,3%	77,1%
05/01	34.601	13.258	38,3%	79,0%

14 EGUNEKO INZIDENTZIA TASA METATUA 100,000 BIZTANLEKO HERRIALDE HISTORIKOAREN ARABERA / TASA DE INCIDENCIA ACUMULADA DE 14 DÍAS POR 100,000 HABITANTES SEGÚN SU TERRITORIO HISTÓRICO

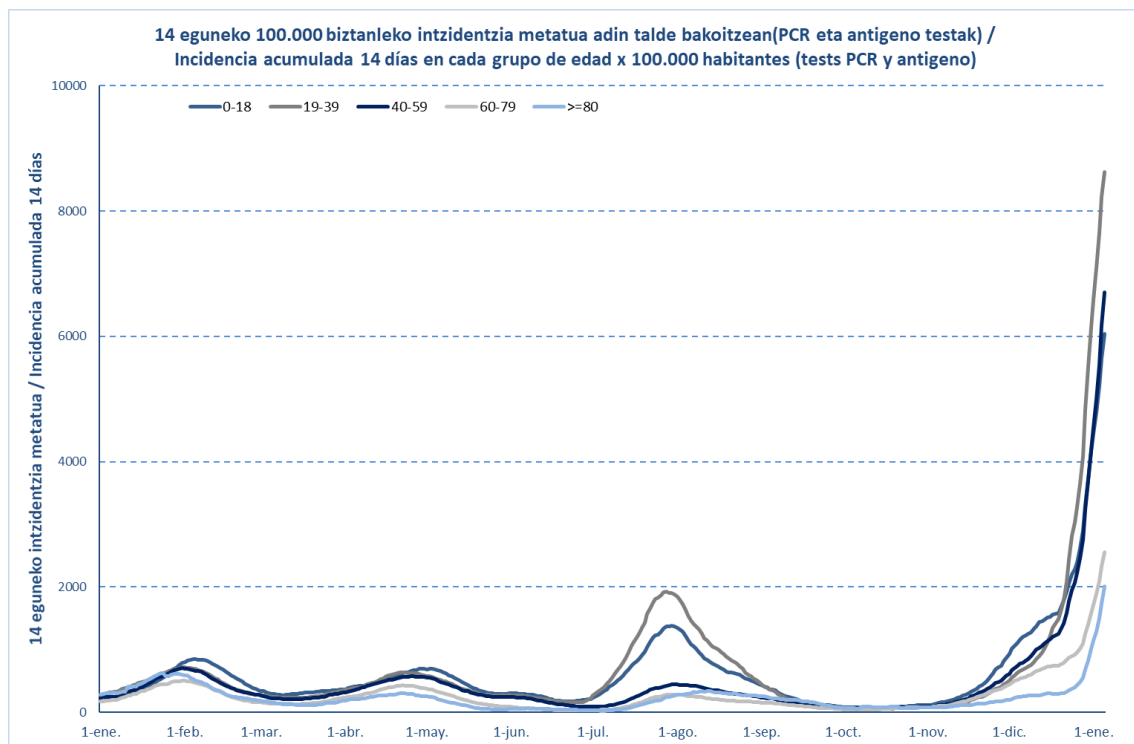
	Euskadi		Araba		Bizkaia		Gipuzkoa	
	Tasa	Razón	Tasa	Razón	Tasa	Razón	Tasa	Razón
30/12	3396,26	2,04	2854,25	1,78	3268,54	2,23	3724,58	1,90
31/12	3814,05	2,07	3113,79	1,80	3648,34	2,18	4264,09	2,04
01/01	4112,40	2,11	3290,64	1,84	3904,90	2,18	4678,97	2,14
02/01	4469,95	2,15	3485,37	1,86	4245,09	2,19	5130,35	2,23
03/01	4898,55	2,14	3835,45	1,85	4704,87	2,18	5528,29	2,21
04/01	5374,75	2,11	4316,66	1,90	5189,53	2,14	5977,31	2,15
05/01	5761,80	1,94	4766,38	1,84	5600,83	1,99	6287,53	1,91

7 EGUNEKO INZIDENTZIA TASA METATUA 100,000 BIZTANLEKO HERRIALDE HISTORIKOAREN ARABERA / TASA DE INCIDENCIA ACUMULADA DE 7 DÍAS POR 100,000 HABITANTES SEGÚN SU TERRITORIO HISTÓRICO

	Euskadi		Araba		Bizkaia		Gipuzkoa	
	Tasa	Razón	Tasa	Razón	Tasa	Razón	Tasa	Razón
30/12	2368,27	2,30	1902,73	2,00	2275,80	2,29	2895,52	2,36
31/12	2627,21	2,21	2055,67	1,94	2488,50	2,15	3304,70	2,43
01/01	2835,19	2,22	2172,26	1,94	2661,52	2,14	3528,31	2,44
02/01	3071,90	2,20	2305,21	1,95	2869,25	2,09	3858,93	2,47
03/01	3325,16	2,11	2520,52	1,92	3155,06	2,04	4178,18	2,32
04/01	3609,97	2,05	2848,50	1,94	3466,97	2,01	4479,65	2,16
05/01	3680,26	1,77	3030,81	1,75	3615,79	1,82	4616,92	1,81

**AZKEN EGUNEKO KASU POSITIBO BERRIAK ADIN-TARTEKA /
NUEVOS CASOS POSITIVOS DEL ÚLTIMO DÍA POR GRUPOS DE EDAD**

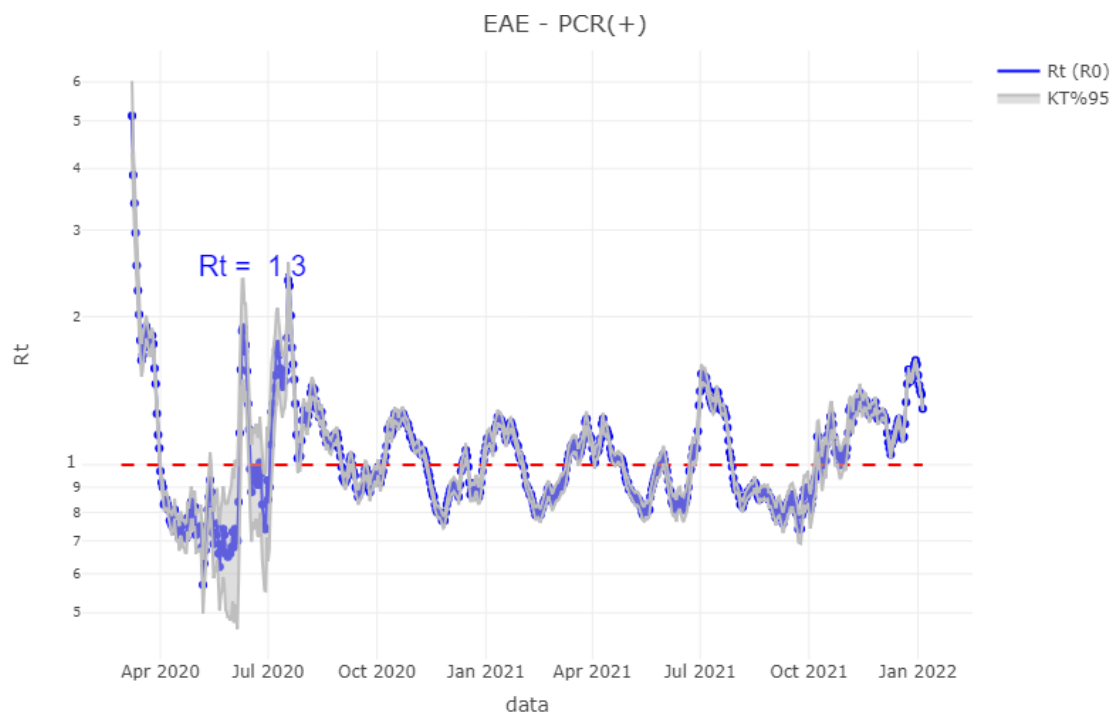
05/01	Kasu positibo kopurua / Número de casos positivos	100.000 biztanleko 14 eguneko intzidentzia tasa metatua/ Tasa de incidencia acumulada en 14 días por 100.000 habitantes	Tasen arrazoa/ Razón de tasas I(D)/I(D-7)
0-9	1105	5020,80	1,58
10-19	1363	7289,13	2,04
20-29	1501	10241,36	1,72
30-39	1931	7301,60	1,83
40-49	2957	7137,76	2,00
50-59	2339	6252,95	2,17
60-69	975	3019,27	1,87
70-79	588	1953,88	2,60
80-89	369	1910,38	2,98
>=90	117	2393,65	2,86



05/01	Kasu positibo kopurua / Número de casos positivos	100.000 biztanleko 14 eguneko intzidentzia tasa metatua/ Tasa de incidencia acumulada en 14 días por 100.000 habitantes	Tasen arrazoa/ Razón de tasas I(D)/I(D-7)
0-2	234	3541,56	1,85
3-5	252	3983,19	1,54
6-12	1009	6532,32	1,56
13-16	567	6312,07	2,42
17-18	287	9518,89	2,23

OINARRIZKO BIRSORKUNTZA TASA / NÚMERO REPRODUCTIVO BÁSICO

	Euskadi (%95 IC)	Araba	Bizkaia	Gipuzkoa
30/12	1,63 (1,62; 1,64)	1,53	1,61	1,70
31/12	1,60 (1,58; 1,61)	1,48	1,56	1,69
01/01	1,51 (1,50; 1,53)	1,40	1,47	1,62
02/01	1,45 (1,44; 1,46)	1,34	1,41	1,54
03/01	1,41 (1,40; 1,42)	1,35	1,41	1,44
04/01	1,39 (1,38; 1,40)	1,41	1,41	1,36
05/01	1,30 (1,29; 1,31)	1,38	1,35	1,20



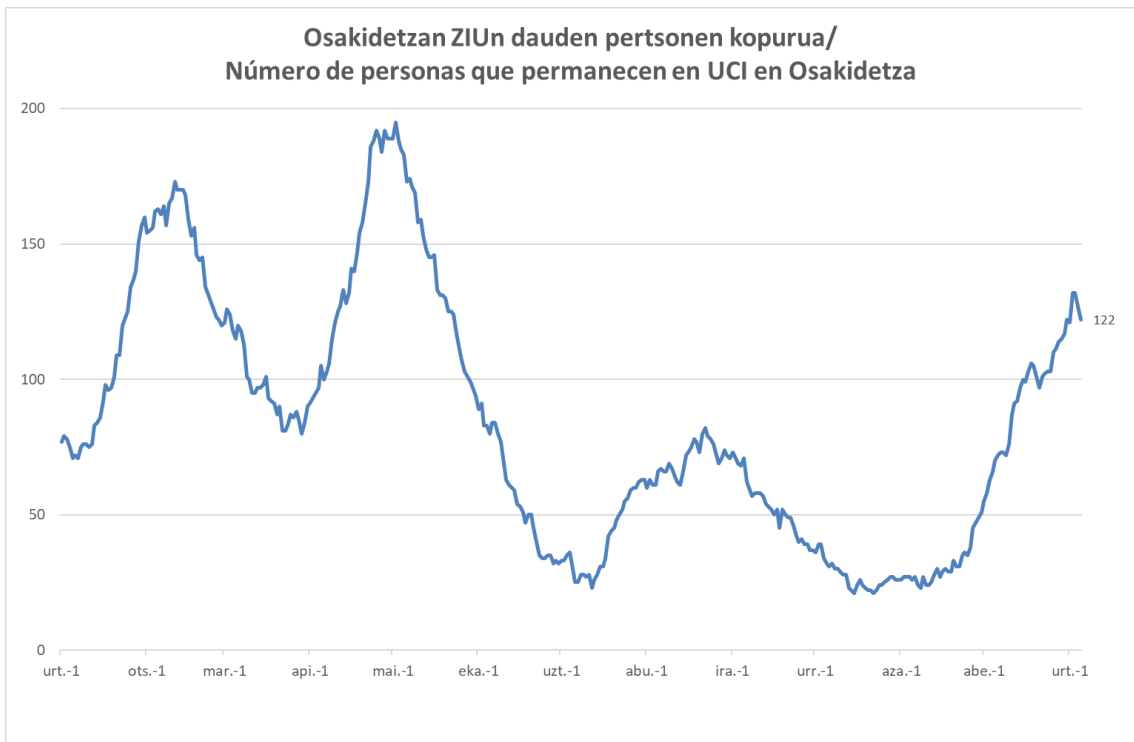
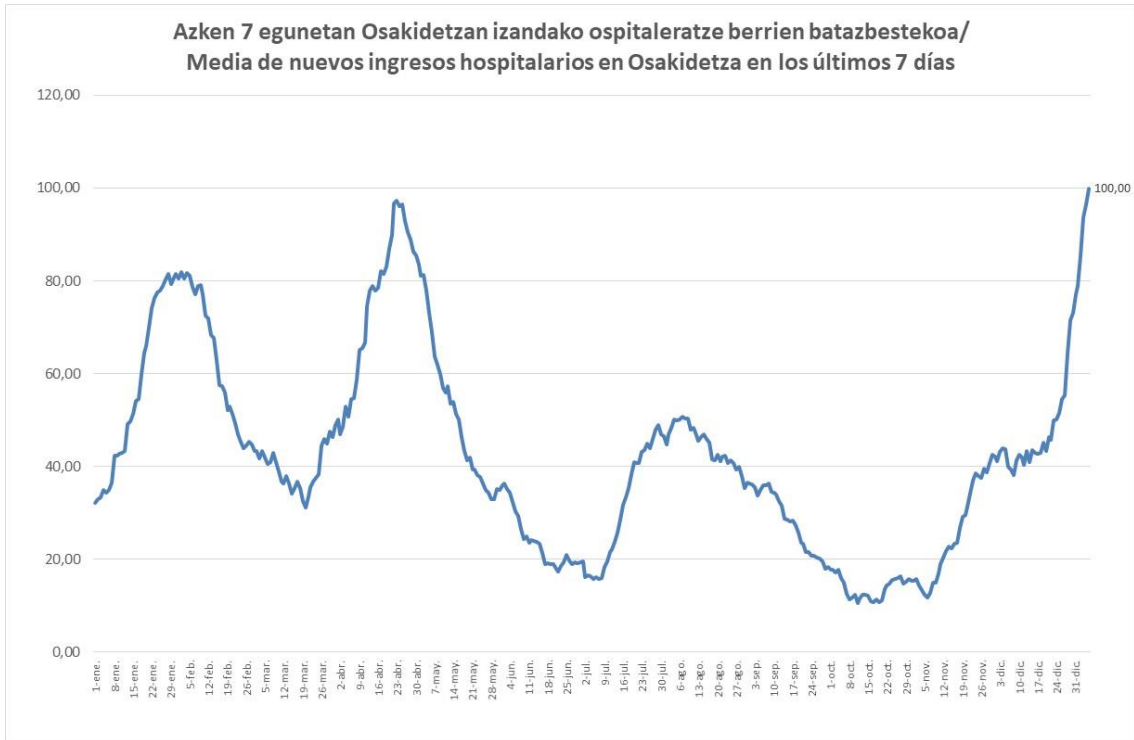
TEST DIAGNOSTIKOA EGITEKO ARRAZOA EMAITZA POSITIBOA DUTEN KASUETAN/ MOTIVO DE REALIZACIÓN DEL TEST DIAGNÓSTICO EN CASOS CON RESULTADO POSITIVO

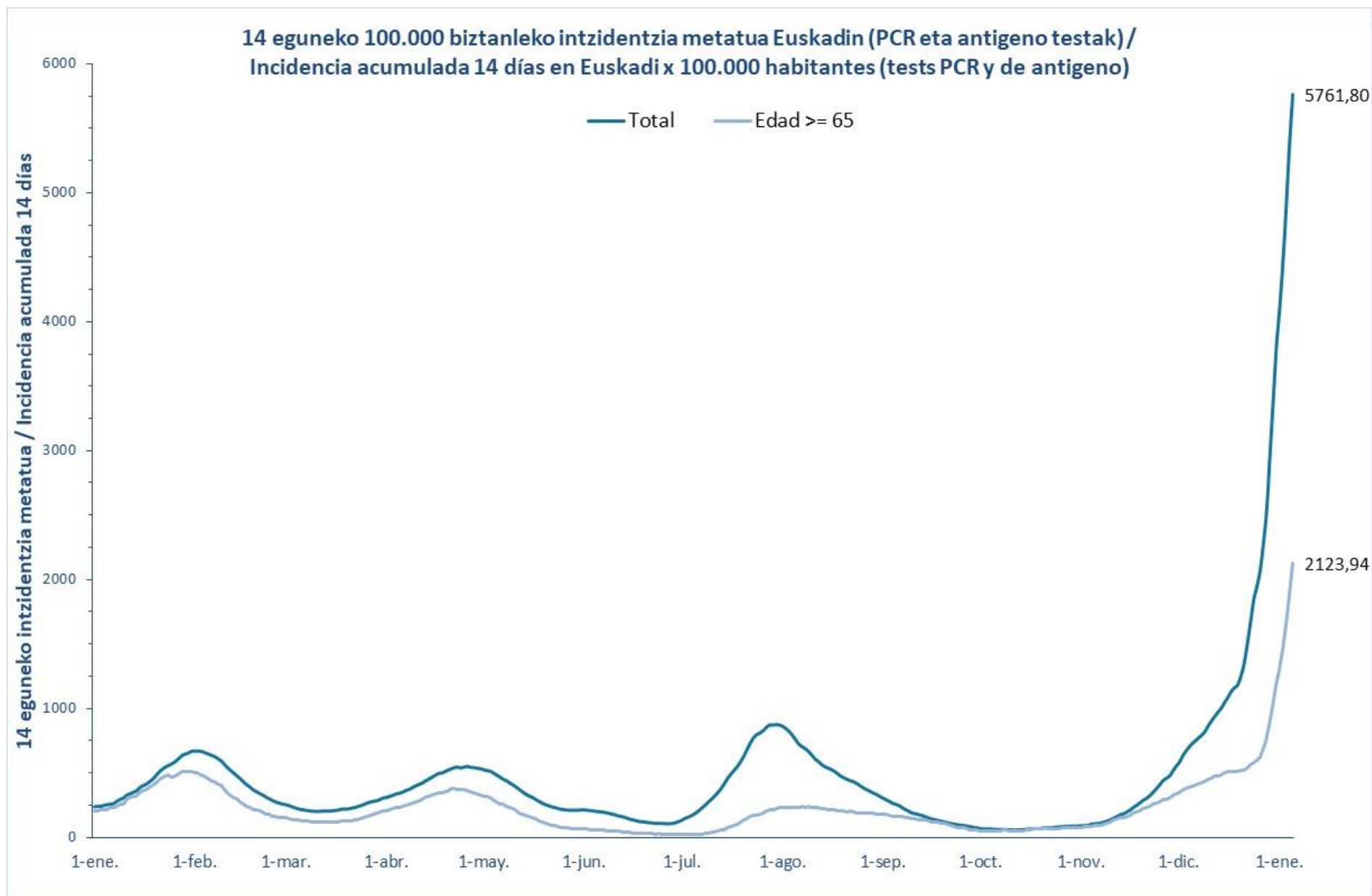
	Kontaktua izatea / Ser contacto *	Sintomak izatea / Ser sintomáticos *	Beste arrazoi bat / Otro motivo *
30/12	23,8%	42,7%	33,5%
31/12	25,4%	43,2%	31,4%
01/01	26,2%	44,5%	29,4%
02/01	26,2%	45,4%	28,3%
03/01	26,2%	46,1%	27,7%
04/01	26,4%	46,1%	27,4%
05/01	26,3%	47,4%	26,3%

*Azken 7 egunetako emaitzen batazbestekoa / Media de los resultados de los últimos 7 días.

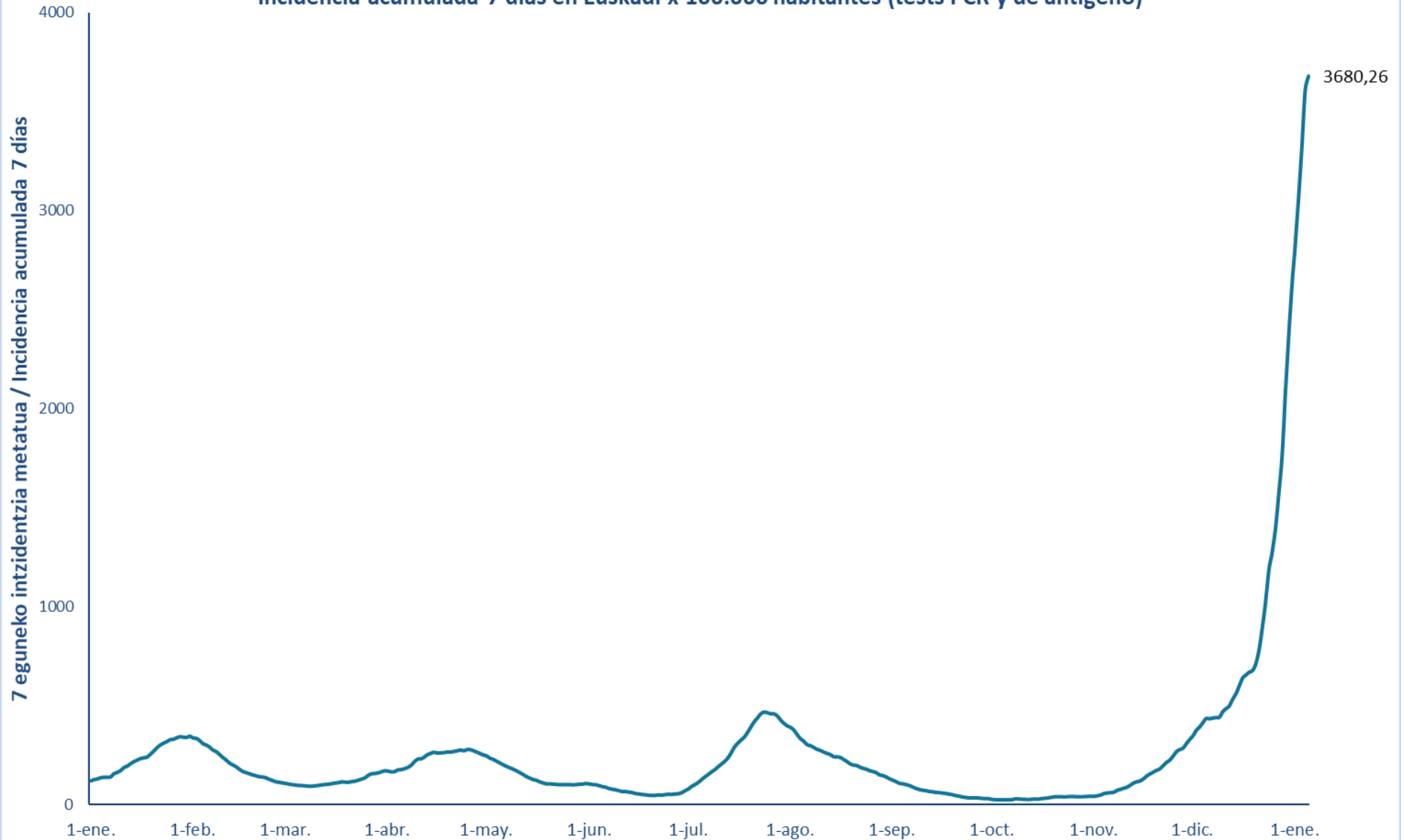
BALIABIDE ASISTENTZIALEN ERABILERA / UTILIZACIÓN DE LOS RECURSOS ASISTENCIALES

	ZIUn ospitaleratuak Osakidetzan/ Personas ingresadas en UCI en Osakidetza	Ospitaleratze berriak Osakidetzan/ Nuevos ingresos en planta en Osakidetza	Osakidetzan ospitaleratuta daudenak / Personas ingresadas en planta en Osakidetza
23/12	102	80	315
24/12	103	62	308
25/12	103	49	345
26/12	110	56	381
27/12	111	47	357
28/12	114	116	430
29/12	115	90	455
30/12	117	92	471
31/12	122	90	469
01/01	121	62	493
02/01	132	101	560
03/01	132	105	567
04/01	127	135	588
05/01	122	115	631

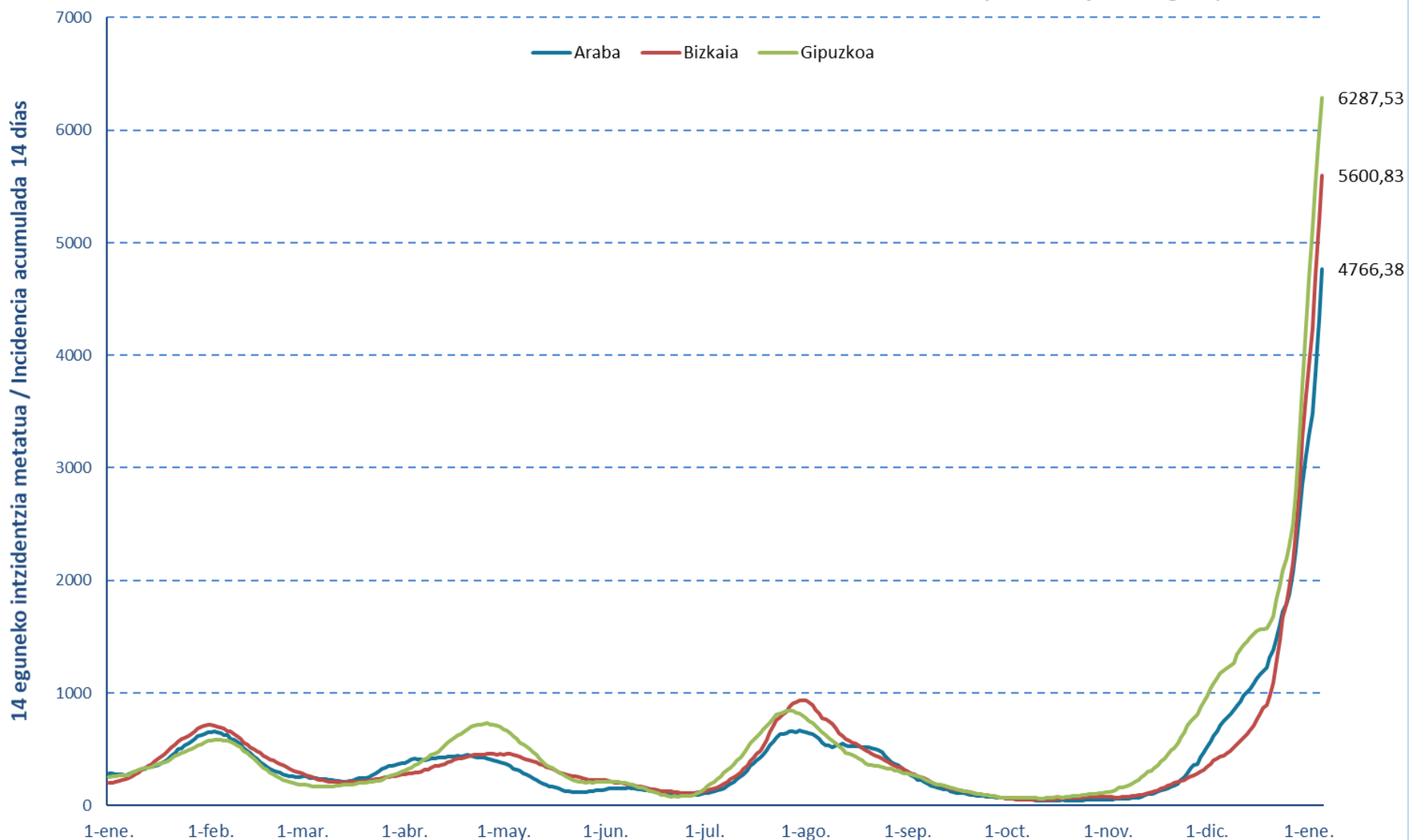




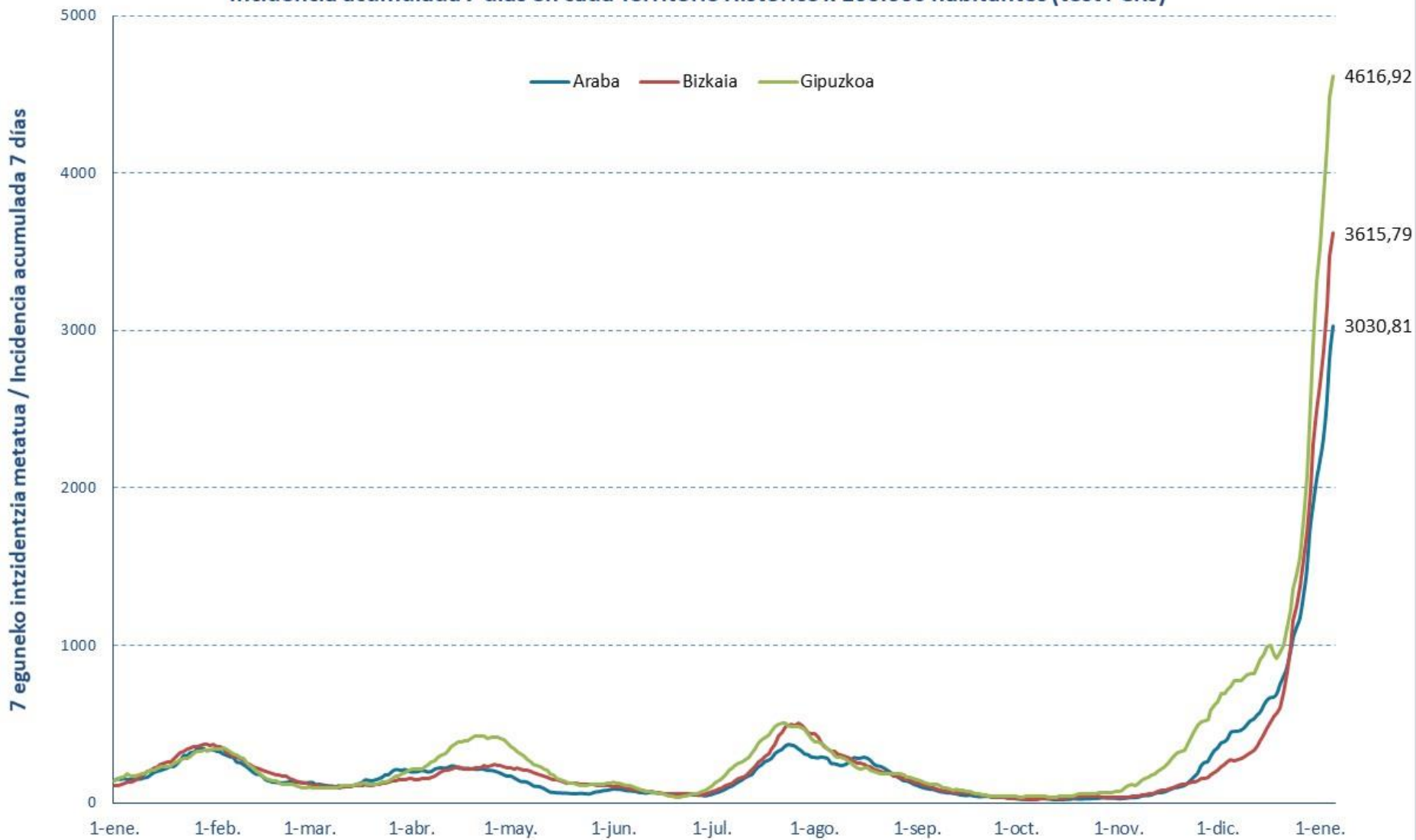
**7 eguneko 100.000 biztanleko intzidentzia metatua Euskadin (PCR eta antigeno testak) /
Incidencia acumulada 7 días en Euskadi x 100.000 habitantes (tests PCR y de antígeno)**



14 eguneko 100.000 biztanleko intzidentzia metatua Lurralde Historiko bakoitzean (PCR eta antígeno testak) /
Incidencia acumulada 14 días en cada Territorio Histórico x 100.000 habitantes (tests PCR y de antígeno)

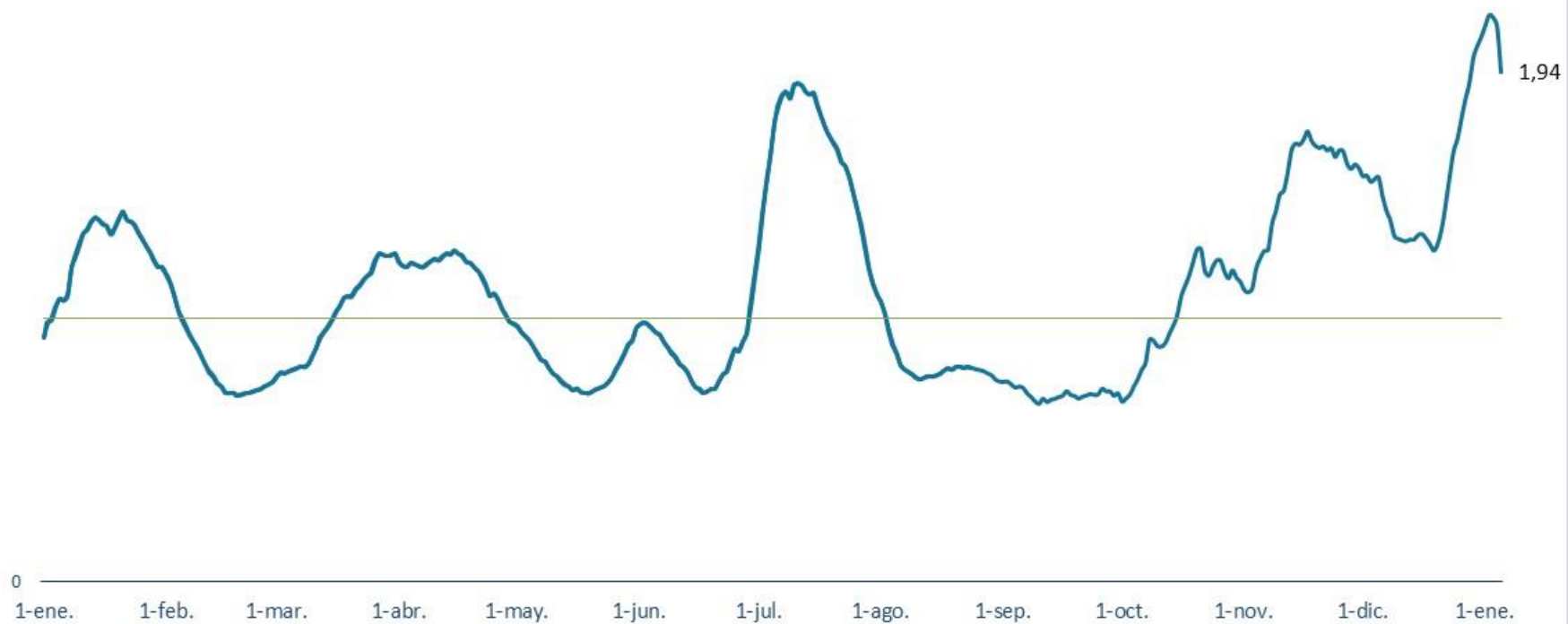


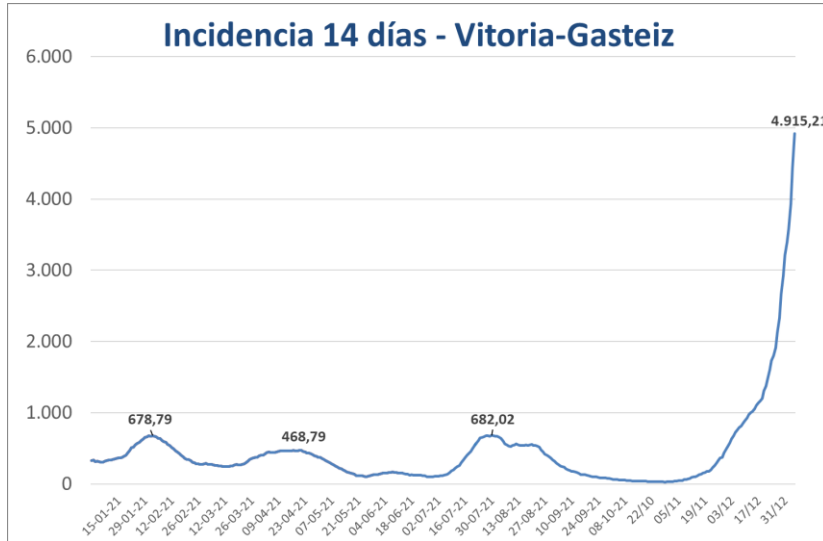
7 eguneko 100.000 biztanleko intzidentzia metatua Lurralde Historiko bakoitzean (PCR testak) / Incidencia acumulada 7 días en cada Territorio Histórico x 100.000 habitantes (test PCR)



Euskadiko 14 eguneko inzidentzia tasen arrazoiaren bilakaera / Evolución de la razón de tasas de 14 días en Euskadi

Tasen arrazoa / Razón de tasas





**PCR POSITIBO BERRIAK EUSKADIKO UDALERRIETAN /
NUEVOS POSITIVOS PCR EN LOS MUNICIPIOS DE EUSKADI**

UDALERRIA / MUNICIPIO	30/12	31/12	01/01	02/01	03/01	04/01	05/01	Tasa	I(D)/I(D-7)
Agurain/Salvatierra	17	16	6	6	21	34	30	4296,66	1,54
Alegría-Dulantzi	14	13	6	13	13	23	18	4936,31	2,09
Amurrio	48	25	30	25	56	62	58	4269,12	2,09
Añana	1	2	2	1	3	0	1	6703,91	6,00
Aramaio	17	16	4	12	15	15	6	8378,38	2,10
Armiñón	0	1	1	1	1	4	1	5829,60	3,25
Arraia-Maeztu	3	8	0	0	12	2	4	4508,20	4,13
Arratzua-Ubarrundia	4	5	1	4	2	7	7	5603,86	1,32
Artziniega	6	9	4	10	3	12	10	3872,32	2,00
Asparrena	2	8	3	8	9	7	9	3836,63	2,82
Ayala/Aiara	5	13	3	8	12	14	13	4075,99	1,79
Baños de Ebro/Mañueta	2	1	1	0	2	0	2	2803,74	2,25
Barrundia	1	5	4	2	2	4	9	3931,99	1,61
Berantevilla	0	1	1	1	4	2	3	3206,41	2,00
Bernedo	3	5	1	0	4	1	1	4905,66	1,63
Campezo/Kanpezu	11	11	4	2	6	8	6	8576,81	1,78
Elburgo/Burgelu	5	0	0	3	2	3	3	3767,66	2,67
Elciego	3	2	1	6	8	13	6	5024,15	2,89
Elvillar/Bilar	1	2	2	2	2	8	6	7670,45	2,45
Erriberagoitia/Ribera Alta	2	4	4	2	7	1	3	4096,39	2,83
Harana/Valle de Arana	0	0	0	0	0	0	0	2118,64	0,83
Iruña Oka/Iruña de Oca	21	15	6	14	18	17	25	5041,78	1,89
Iruraiz-Gauna	1	2	0	0	1	3	0	1831,50	3,33
Kripan	3	0	0	1	3	0	2	5464,48	5,00
Kuartango	0	1	0	0	2	2	1	2688,17	1,67
Labastida/Bastida	0	1	4	8	7	6	7	3267,14	1,50
Lagrán	1	1	0	0	2	3	0	6250,00	1,38
Laguardia	3	2	0	2	5	10	6	2216,43	1,89
Lanciego/Lantziego	4	1	5	1	7	0	4	5710,49	1,43
Lantarón	6	1	1	3	3	6	4	4232,80	2,11
Lapuebla de Labarca	2	3	2	6	5	2	3	5346,99	1,52
Laudio/Llodio	71	41	61	41	99	106	88	4201,41	1,96
Legutio	15	5	3	6	11	13	7	5131,00	1,62
Leza	0	0	0	0	2	1	0	2654,87	2,00
Moreda de Álava/Moreda Araba	0	0	2	2	0	0	1	5204,46	1,08
Navaridas	1	0	0	0	0	1	0	2500,00	0,33
Okondo	3	1	5	3	8	5	3	3451,11	1,45

Oyón-Oion	18	5	9	23	18	8	24	4970,18	1,41
Peñacerrada-Urizaharra	1	1	0	1	0	1	2	3472,22	1,67
Ribera Baja/Erribera Beitia	0	4	1	0	3	5	5	1936,29	1,19
Samaniego	0	0	1	0	1	1	3	3319,50	0,80
San Millán/Donemiliaga	1	0	0	1	2	3	0	2203,86	1,07
Urkabustaiz	5	1	3	5	3	5	8	3448,28	2,38
Valdegovía/Gaubea	2	2	2	0	3	2	1	2443,61	1,30
Villabuena de Álava/Eskuernaga	0	1	0	2	0	1	1	3900,71	1,38
Vitoria-Gasteiz	921	970	669	701	1290	1596	1591	4915,21	1,84
Yécora/Iekora	0	1	0	0	0	0	0	1123,60	0,43
Zalduondo	0	0	0	0	0	0	1	2030,46	1,00
Zambrana	0	0	0	0	1	1	1	1569,51	1,75
Zigoitia	7	5	6	3	4	13	9	4862,33	1,73
Zuia	15	13	3	10	9	11	12	4699,41	1,88
ARABA	1246	1224	861	939	1691	2042	2005	4766,38	1,84

Abadiño	59	62	12	29	66	48	76	6744,91	1,86
Abanto y Ciérvana-Abanto Zierbena	54	61	24	38	46	56	59	4957,37	2,53
Ajangiz	7	4	1	1	8	1	5	10681,82	2,24
Alonsotegi	19	14	15	10	12	17	22	6236,71	1,96
Amorebieta-Etxano	105	88	89	80	112	106	109	5712,80	1,81
Amoroto	0	0	1	4	1	1	4	6506,02	1,23
Arakaldo	0	1	0	0	0	0	1	2352,94	2,00
Arantzazu	1	1	2	2	2	2	2	4381,44	1,21
Areatza	6	4	5	3	9	11	11	5203,25	3,20
Arrankudiaga	5	3	3	3	3	2	7	4616,90	1,52
Arratzu	1	4	0	2	1	5	2	6097,56	2,50
Arrieta	3	2	3	1	7	4	5	6749,56	2,11
Arrigorriaga	68	81	53	40	93	76	73	6505,90	1,86
Artea	2	1	3	0	6	4	4	3190,01	2,09
Artzentales	6	3	1	4	9	5	3	6408,35	2,15
Atxondo	7	3	2	12	12	6	12	5631,77	2,17
Aulesti	3	5	5	3	5	9	5	6137,72	2,56
Bakio	15	14	9	5	11	24	10	4758,28	2,66
Balmaseda	24	34	18	25	41	49	31	4490,70	2,12
Barakaldo	467	631	156	331	580	724	770	5382,83	2,24
Barrika	6	8	4	9	9	12	8	4898,76	2,08
Basauri	233	210	229	162	172	236	159	5736,04	1,90
Bedia	1	5	3	2	9	9	6	3813,16	3,33
Berango	40	34	38	43	55	64	50	6538,20	2,02
Bermeo	161	56	67	75	130	111	96	6806,62	2,04
Berriatua	5	4	3	4	8	5	10	4852,82	2,10
Berriz	30	28	16	20	37	34	38	6027,46	2,53

Bilbao	1690	1537	1420	1497	1738	2189	2263	5793,44	1,83
Busturia	13	13	6	1	9	2	3	5055,49	1,71
Derio	38	44	24	34	45	58	35	6195,77	2,02
Dima	10	9	8	3	15	10	16	7093,18	2,43
Durango	200	139	65	98	265	187	270	6078,22	2,18
Ea	2	1	2	2	3	5	4	5263,16	1,42
Elantxobe	4	4	0	3	4	0	2	8403,36	2,14
Elorrio	45	49	17	37	94	54	57	6860,90	2,08
Erandio	153	105	84	116	178	150	141	5390,25	2,43
Ereño	4	2	0	2	2	3	2	7971,01	2,75
Ermua	54	69	57	90	121	81	58	4862,98	2,02
Errigoiti	3	4	4	1	5	6	3	7959,18	2,44
Etxebarri	69	89	53	40	57	61	44	5366,49	2,11
Etxebarria	7	8	5	3	6	5	5	6845,64	3,64
Forua	8	3	6	4	8	7	11	7964,60	2,67
Fruiz	8	0	1	5	1	6	6	6261,18	2,69
Galdakao	201	133	95	93	116	162	140	5387,72	1,78
Galdames	4	3	4	2	5	3	2	4502,37	2,00
Gamiz-Fika	8	5	3	4	7	7	10	4922,85	2,16
Garai	2	2	0	0	1	2	0	3715,17	1,71
Gatika	4	6	11	4	9	16	7	4548,21	1,97
Gautegiz Arteaga	5	4	1	5	4	2	3	3778,04	3,20
Gernika-Lumo	180	81	64	66	152	152	129	7966,44	2,18
Getxo	484	360	328	321	427	622	528	6007,56	1,96
Gizaburuaga	1	3	0	2	0	1	1	8000,00	0,89
Gordexola	14	6	6	5	10	16	11	6616,37	1,93
Gorliz	36	21	17	15	34	30	36	4802,02	2,07
Güeñes	49	30	16	29	49	37	34	5561,48	2,25
Ibarrangelu	0	4	1	4	3	1	5	5152,98	2,00
Igorre	24	29	16	12	23	19	27	5719,03	1,85
Ispaster	4	3	2	4	7	3	4	5913,98	2,00
Iurreta	11	8	3	11	16	16	36	4772,23	1,80
Izurtza	1	1	0	0	0	1	2	3135,89	1,50
Karrantza Harana/Valle de Carranza	10	19	8	2	8	7	7	3634,44	1,81
Kortezubi	3	4	3	1	4	4	5	9728,51	1,72
Lanestosa	0	0	0	0	0	0	0	0,00	0,00
Larrabetzu	17	17	6	10	10	8	5	6140,35	1,73
Laukiz	6	5	5	5	10	6	3	5012,53	1,76
Leioa	196	123	167	151	184	231	206	6141,80	2,02
Lekeitio	52	45	35	56	60	36	37	7762,56	1,82
Lemoa	16	11	10	12	17	20	14	4933,85	1,58
Lemoiz	6	5	4	1	6	10	9	5409,71	1,94
Lezama	13	8	6	4	8	11	8	5138,83	1,39

Loiu	13	9	2	12	15	12	12	5365,64	1,97
Mallabia	6	3	2	11	8	9	13	5546,22	2,75
Mañaria	2	4	2	0	3	4	6	5747,13	2,50
Markina-Xemein	51	25	11	12	40	40	51	7084,58	2,27
Maruri-Jatabe	4	3	4	5	4	7	6	4585,15	2,63
Mendata	2	0	1	1	5	0	0	3950,62	1,23
Mendexa	0	2	0	10	1	1	2	5932,20	1,87
Meñaka	1	0	1	2	2	4	7	4545,45	1,45
Morga	1	0	0	0	4	0	1	5684,75	0,96
Mundaka	12	11	6	15	9	5	10	6131,31	2,17
Mungia	95	79	68	59	100	113	123	5486,75	2,07
Munitibar-Arbatzegi Gerrikaitz	1	1	1	0	2	4	7	3930,13	9,00
Murueta	2	2	4	4	5	5	0	11575,56	2,40
Muskiz	46	41	9	10	35	28	27	4024,60	1,93
Muxika	15	7	8	8	13	12	11	7157,19	2,55
Nabarniz	1	2	1	0	1	4	1	5106,38	3,00
Ondarroa	54	34	25	39	60	42	57	5264,39	2,27
Orozko	17	12	9	8	24	21	20	6233,37	2,41
Ortuella	66	51	14	30	46	42	60	5944,65	1,98
Otxandio	4	6	2	3	4	7	8	3763,84	1,96
Plentzia	29	19	23	25	29	27	34	6068,18	2,19
Portugalete	198	208	80	155	175	271	187	4004,07	2,12
Santurtzi	259	233	93	172	216	310	256	4962,67	2,12
Sestao	137	157	46	61	155	177	142	4275,86	2,95
Sondika	17	11	9	20	21	26	22	4786,06	1,87
Sopela	99	69	67	84	60	126	109	6831,12	2,15
Sopuerta	3	10	7	6	28	7	13	5613,06	1,76
Sukarrieta	0	0	1	0	1	2	1	2395,21	1,60
Trucios-Turtzioz	1	1	4	3	1	2	2	4807,69	1,67
Ubide	0	2	0	3	0	0	1	5000,00	1,80
Ugao-Miraballes	25	23	14	11	21	9	11	4625,12	1,71
Urduliz	22	13	23	37	29	38	46	6511,63	2,51
Urduña/Orduña	14	14	16	8	29	17	22	4016,06	2,46
Valle de Trápaga-Trapagaran	47	48	12	53	62	49	47	4015,18	1,91
Zaldibar	13	8	6	13	17	16	16	4006,57	2,30
Zalla	30	42	31	39	41	43	53	4762,47	2,30
Zamudio	23	24	10	12	26	20	27	5885,90	2,53
Zaratamo	11	13	6	4	5	8	6	5160,90	1,93
Zeanuri	3	6	6	2	7	5	3	4066,99	1,00
Zeberio	6	11	5	0	9	7	5	5627,31	2,44
Zierbena	6	0	4	4	10	6	2	3280,84	1,92
Ziortza-Bolibar	3	2	0	1	1	3	3	3872,44	3,40
BIZKAIA	6322	5579	3958	4605	6489	7397	7197	5600,83	1,99

Abaltzisketa	2	5	2	0	5	1	0	7324,84	2,56
Aduna	4	11	1	1	4	0	1	9523,81	1,53
Aia	7	7	17	6	6	13	15	5239,29	1,65
Aizarnazabal	5	4	3	3	2	3	2	6371,91	1,48
Alegia	14	15	7	8	3	14	12	6062,29	1,88
Albiztur	0	1	2	1	2	0	3	7167,24	1,62
Alkiza	1	3	3	0	4	0	2	10571,43	0,80
Altzaga	2	0	2	1	6	1	1	8743,17	5,33
Altzo	4	4	6	1	2	0	2	7948,72	2,38
Amezketza	6	7	1	1	4	4	6	6630,43	1,42
Andoain	63	154	70	48	94	86	101	6258,34	2,20
Anoeta	12	11	7	6	18	12	13	6699,51	2,00
Antzuola	32	32	7	25	26	21	9	10371,73	2,48
Arama	0	1	0	1	0	2	0	4901,96	1,43
Aretxabaleta	63	61	26	69	51	44	44	8954,80	1,70
Arrasate/Mondragón	211	189	122	163	230	165	128	8549,95	1,95
Asteasu	12	17	5	12	8	8	10	7435,90	1,93
Astigarraga	32	49	54	35	19	42	39	6607,73	1,88
Ataun	5	18	7	3	9	14	4	5552,38	2,20
Azkoitia	115	89	88	58	104	95	116	8161,56	2,28
Azpeitia	131	178	65	47	102	116	124	8600,53	1,79
Baliarrain	0	0	1	0	1	2	0	3636,36	3,00
Beasain	77	171	35	42	103	105	86	7146,42	1,83
Beizama	1	0	0	0	0	0	1	4032,26	1,00
Belauntza	0	3	0	0	2	1	1	3065,13	4,00
Berastegi	2	6	3	3	6	1	4	5133,08	0,93
Bergara	174	132	82	150	156	100	99	8712,42	2,25
Berrobi	5	4	4	1	4	1	3	6199,02	1,46
Bidania-Goiatz	5	1	2	2	6	6	5	8750,00	1,75
Deba	29	25	25	20	39	35	22	5629,93	1,85
Donostia / San Sebastián	860	1031	1113	972	554	979	770	5632,95	1,86
Eibar	133	104	104	154	195	217	126	5456,07	2,17
Elduain	2	2	2	0	1	3	1	5349,79	1,86
Elgeta	9	6	5	15	7	15	3	7957,56	1,55
Elgoibar	69	59	51	54	91	93	88	6291,16	2,39
Errenteria	214	230	219	242	160	198	221	5632,72	2,11
Errezil	0	1	1	1	8	3	3	4347,83	1,69
Eskoriatza	32	29	22	37	29	27	9	7409,21	1,77
Ezkio-Itsaso	2	4	0	3	1	4	8	5362,78	1,70
Gabiria	0	4	0	4	4	6	10	7017,54	3,60
Gaintza	0	0	0	0	0	0	1	1754,39	1,00
Gaztelu	4	0	1	0	1	2	1	9523,81	1,33
Getaria	8	24	27	15	16	26	20	7349,82	2,39

Hernani	88	95	126	118	86	115	98	5754,32	1,77
Hernalde	0	0	0	2	2	6	1	5901,64	2,57
Hondarribia	69	139	82	103	124	80	82	5923,22	2,31
Ibarra	28	49	24	16	35	41	19	7919,18	2,04
Idiazabal	11	23	1	4	16	30	13	5756,30	1,93
Ikaztegieta	3	4	5	7	8	6	6	10493,83	3,40
Irun	263	453	183	358	439	344	414	5871,31	2,27
Irura	20	10	5	10	15	9	8	8719,65	1,56
Itsasondo	6	1	0	0	2	11	4	4670,33	2,00
Larraul	1	0	2	4	0	0	3	6374,50	0,89
Lasarte-Oria	72	62	111	94	61	81	94	5150,96	1,78
Lazkao	36	60	17	20	47	47	44	7049,01	2,26
Leaburu	5	3	3	1	4	0	3	6084,66	2,30
Legazpi	61	31	27	26	42	69	40	6326,55	1,44
Legorreta	16	12	4	5	6	18	5	8053,69	1,58
Leintz Gatzaga	0	0	1	1	1	0	0	5128,21	0,92
Lezo	37	22	27	25	15	27	18	5197,37	1,58
Lizartza	4	4	1	3	1	1	3	4468,41	1,81
Mendaro	12	10	7	6	17	16	8	4728,13	3,13
Mutiloa	0	5	0	0	0	5	0	4705,88	1,71
Mutriku	15	22	10	16	15	27	12	2973,28	1,56
Oiartzun	30	50	39	41	52	47	46	5448,93	1,43
Olaberria	11	7	2	4	5	7	3	6106,87	1,93
Oñati	108	114	81	99	87	82	83	10184,86	1,34
Ordizia	121	86	28	22	85	101	80	7616,68	2,33
Orendain	1	3	1	1	1	7	3	8530,81	4,50
Orexa	0	4	1	3	1	2	3	15094,34	8,00
Orio	28	23	26	30	24	32	23	5039,14	1,62
Ormaiztegi	9	14	2	5	9	13	20	7210,03	3,29
Pasaia	67	85	69	58	49	94	93	5095,08	1,96
Segura	9	26	6	2	8	12	9	6066,54	2,82
Soraluze-Placencia de las Armas	26	23	17	24	23	44	26	5938,60	2,71
Tolosa	157	134	112	142	99	163	122	8185,57	1,73
Urnietta	25	29	37	27	19	25	31	5186,02	1,80
Urretxu	69	74	27	40	53	67	51	8141,75	2,00
Usurbil	18	32	24	18	9	19	33	4613,19	1,41
Villabona	41	46	24	21	28	36	43	6929,19	1,59
Zaldibia	20	19	2	11	14	24	10	8866,10	2,72
Zarautz	112	94	157	123	61	130	97	5563,88	1,74
Zegama	11	10	1	2	7	8	11	5654,17	1,87
Zerain	3	0	0	0	0	1	0	2919,71	2,00
Zestoa	18	8	17	23	7	25	26	6317,41	1,29
Zizurkil	32	15	12	13	12	17	21	6787,48	1,53

Zumaia	48	57	100	75	66	55	59	7184,29	1,99
Zumarraga	81	81	36	41	65	64	52	6068,63	2,14
GIPUZKOA	4139	4731	3649	3848	3803	4473	3934	6287,53	1,91
OTROS	126	116	72	80	156	151	122		

*14 eguneko tasa 100.000 biztanleko. Tasak kalkulatzeko EUSTATen Biztanleen Udal-Erroldaren Estatistikan 2020ko urtarrilaren 1erako argitaratutako biztanleria hartzen da. / Tasa de 14 días por 100.000 habitantes. Las tasas se calculan con respecto a la población publicada por EUSTAT en la Estadística Municipal de Habitantes para el 1 de enero del 2020. https://eu.eustat.eus/bankupx/pxweb/eu/euskara/-/PX_2212_ep06b.px

** Inzidentzia tasen arrazoiak $-I(D)/I(D-7)$ - gaurko 14 eguneko inzidentzia metatuaren tasa duela astebeteko 14 eguneko inzidentzia metatuaren tasarekin konparatzen du. Tasen arrazoiaren balioa 1en azpitik dagoenean inzidentzia tasak behera egin duela esan nahi du. Duela astebeteko inzidentzia tasa zero den kasuetan “-“ agertzen da. / La razón de tasas de incidencia $-I(D)/I(D-7)$ - compara la tasa de incidencia acumulada en 14 días a fecha de hoy, con la tasa de incidencia acumulada en 14 días de hace una semana. En caso de que el valor de la ratio sea un valor por debajo de 1, significa que la incidencia ha disminuido. Cuando la tasa de incidencia de hace una semana es cero se indica con “-“.

+ Semaforoa 14 eguneko inzidentzia tasaren arabera: berdez < 60, horiz 60-99,99 bitartean, laranja 100-149,99 bitartean eta gorri >=150. / Semaforo según la tasa de incidencia acumulada en 14 días en verde <60, en amarillo entre 60-99,99, en naranja entre 100-149,99 y en rojo >= 150.

**PCR POSITIBO BERRIAK EUSKADIKO OSASUN EREMUETAN /
NUEVOS POSITIVOS PCR EN LAS ZONAS DE SALUD DE EUSKADI**

Alfabetoz ordenatuta./ Ordenado alfabéticamente.

OSASUN-EREMUAK/ZONAS DE SALUD	30/12	31/12	01/01	02/01	03/01	04/01	05/01	Tasa**	I(D)/I(D-7)**
Abetxuko	13	12	11	9	13	26	28	5143,01	1,54
Aranbizkarra I	41	45	29	27	90	77	79	3846,41	2,01
Aranbizkarra II	45	45	24	24	58	77	71	4425,35	1,80
Casco Viejo (Vitoria)	56	63	33	69	70	95	96	3826,48	2,16
Gazalbide Txagorritxu	44	53	31	20	58	98	71	3953,53	1,75
La Habana	23	27	18	17	46	43	48	2979,01	1,68
Lakua - Arriaga	66	66	55	45	61	90	101	4744,01	1,86
Lakuabizkarra	90	116	103	80	146	188	204	4920,15	1,82
Llanada Alavesa	38	43	19	30	48	75	67	4249,01	1,77
Montaña alavesa	16	25	4	2	24	14	10	7271,10	1,86
Norte-Villarreal	23	20	7	17	17	36	22	5135,95	1,71
Norte-Zuya	27	23	14	16	22	26	32	4581,53	2,02
Olaguibel	109	147	80	118	146	153	198	4339,30	1,85
Olarizu	52	69	36	32	64	94	80	4397,07	1,78
Salburua	81	57	64	59	107	139	149	6357,55	1,74
San Martín	92	98	81	76	174	218	178	4417,39	1,91
Sansomendi	20	29	17	16	33	49	48	3648,07	2,00
Valles Alaveses I	28	19	12	17	26	24	32	5108,10	1,99
Valles Alaveses II	1	7	2	1	9	14	12	3181,82	1,48
Zabalgana	140	114	64	88	170	170	173	6044,07	1,71
Zaramaga	50	32	27	22	43	57	64	3011,63	2,03
OSI ARABA	1055	1110	731	785	1425	1763	1763	4513,94	1,83
Rioja	37	18	27	53	61	50	68	4524,72	1,52
OSI ARABAKO ERRIOXA	37	18	27	53	61	50	68	4524,72	1,52
Desierto / Urban	46	85	17	39	70	89	62	5830,33	2,59
La Paz	102	153	25	85	104	134	158	5069,31	2,10
Lutxana	49	41	12	33	67	51	44	6119,70	2,26
Rontegi	42	61	12	32	64	74	90	4745,55	2,13
San Vicente	76	135	39	52	127	192	171	5583,35	2,47
Sestao Kueto	44	55	19	24	38	54	60	3735,21	2,89
Sestao Markonzaga	93	105	27	38	117	121	82	4492,28	2,94
Zaballa C.S.	76	70	13	34	50	88	81	4748,41	2,05
Zuazo	72	84	37	53	95	119	161	5051,74	2,24
OSI BARAKALDO SESTAO	600	789	201	390	732	922	909	5019,08	2,35
Abadiño-Elorrio-Berriz	159	152	53	107	231	159	195	6343,95	2,07
Aiala	74	62	52	52	100	103	103	4144,11	2,13
Amorebieta	106	86	87	80	112	107	107	5512,17	1,80
Arratia	61	64	55	35	85	75	83	5108,06	1,84
Arrigorriaga	94	102	73	43	99	75	86	5924,38	1,82

Basauri-Ariz	169	136	155	99	114	127	96	5597,11	1,91
Basauri-Kareaga	65	66	72	63	59	110	61	5527,97	1,87
Bermeo	174	65	73	90	139	117	106	6604,91	2,05
Durango	207	149	70	112	280	210	316	5748,77	2,14
Etxebarri	66	84	52	40	56	59	43	5520,96	2,12
Galdakao	215	157	101	104	126	164	144	5422,03	1,77
Gernika	193	90	69	73	163	164	140	7689,45	2,17
Gernikaldea	54	49	31	29	64	49	51	6840,31	2,20
Lekeitio	61	59	43	80	78	68	56	7654,64	1,79
Llodio	93	54	76	53	135	131	113	4307,59	1,98
Markina - Xemein	61	35	16	16	49	47	58	6590,52	2,37
Ondarroa	62	36	28	43	66	48	67	5348,55	2,23
OSI BARRUALDE-GALDAKAO	1914	1446	1106	1119	1956	1813	1825	5752,72	1,98
Basurto	98	143	80	87	87	144	149	5976,83	1,82
Begoña	66	58	49	59	60	84	87	5558,11	1,86
Bolueta	43	50	37	30	41	51	59	5085,97	1,84
Bombero Etxaniz	197	196	180	184	247	227	289	6768,72	1,68
Casco Viejo (Bilbao)	64	91	58	58	51	112	93	6364,54	1,88
Deusto	122	101	113	126	123	137	150	5452,79	1,91
Gazteleku	120	76	93	110	112	117	135	5360,13	2,15
Indautxu	138	65	101	98	152	130	131	6736,21	1,68
Javier Sáenz de Buruaga	78	68	53	55	62	92	89	6345,00	1,48
Karmelo	63	49	29	36	39	71	69	5638,55	1,79
La Peña	52	46	32	43	73	73	50	5565,92	2,02
Mina del Morro	57	65	37	43	64	83	84	5737,34	2,11
Miribilla-La Merced	83	103	76	86	69	136	126	5783,98	1,66
Otxarkoaga	53	32	47	36	39	142	66	5268,73	2,35
Rekalde	78	75	90	97	109	118	157	4085,84	1,96
San Adrián	45	68	34	36	46	85	65	6166,96	1,78
San Ignacio	111	74	114	143	124	150	162	5502,92	2,05
Santutxu-Solokoetxe	74	45	62	56	76	101	80	5102,54	1,77
Txurdinaga	66	76	51	59	77	86	91	5659,09	1,98
Zorroza	43	53	46	29	60	83	78	4624,55	1,81
Zurbaran	54	36	32	34	47	47	62	5310,29	1,98
OSI BILBAO-BASURTO	1705	1570	1414	1505	1758	2269	2272	5658,53	1,84
Abanto-Muskiz	99	102	34	46	80	84	84	4517,38	2,26
Balmaseda	41	57	31	34	58	63	43	4373,72	2,00
Buenavista	54	65	20	34	51	73	56	4157,47	1,78
Güeñes	60	35	22	33	59	74	45	6017,79	2,25
Ortuella	66	51	14	28	49	44	62	5924,70	1,97
Portugalete - Centro	95	89	29	52	56	84	65	4011,61	2,21
Portugalete-Repelega	69	79	35	77	77	133	75	3886,93	2,28
Santurtzi-Centro-Mamariga	97	80	42	71	114	104	100	4858,68	2,07
Santurtzi Kabiezes	144	130	50	96	105	187	150	4979,40	2,19

Trapagaran	46	48	11	51	66	45	47	3992,28	1,88
Zalla	37	57	42	47	74	56	68	4982,96	2,15
OSI EZKERRALDEA ENKARTERRI CRUCES	808	793	330	569	789	947	795	4604,08	2,11
Alango	156	112	62	66	127	168	131	6185,51	2,02
Algorta	183	133	139	137	177	250	219	5757,28	1,88
Astrabudua	58	38	43	66	67	57	68	5133,59	2,62
Erandio	92	66	42	51	109	98	72	5462,16	2,35
Gorliz - Plentzia	76	51	45	50	73	77	88	5524,59	2,11
Las Arenas	176	145	153	146	139	209	219	5338,08	1,98
Leioa	161	86	134	120	156	197	165	6140,00	2,07
Mungia	138	113	103	86	149	183	175	5168,46	2,08
Sopela	155	117	129	167	153	219	203	6426,25	2,17
Txorierrri	103	93	51	80	114	120	102	5532,95	1,96
OSI URIBE	1298	954	901	969	1264	1578	1442	5699,76	2,06
Arrasate	226	201	128	176	243	179	129	7984,08	1,94
Bergara	216	168	92	188	190	138	112	8970,39	2,23
Oñati	108	112	80	100	88	82	82	9893,93	1,34
Valle de Leniz	96	90	49	109	82	70	54	8339,16	1,73
OSI ALTO DEBA	646	571	349	573	603	469	377	8652,60	1,81
Dumboa	138	216	82	183	218	189	184	5595,12	2,45
Hondarribia	70	140	80	103	124	95	81	5748,80	2,33
Irun - Centro	124	232	98	179	223	156	230	4776,72	2,15
OSI BIDASOA	332	588	260	465	565	440	495	5264,32	2,29
Deba	41	47	35	36	54	62	34	4286,65	1,76
Eibar	88	76	68	114	138	162	90	5376,01	2,28
Elgoibar	107	92	75	85	129	152	121	5813,12	2,53
Ermua	59	72	60	101	127	90	72	4866,59	2,08
Torrekua	44	30	35	39	58	62	37	4673,47	1,99
OSI DEBABARRENA	339	317	273	375	506	528	354	5118,76	2,18
Aiete	41	67	74	48	54	72	55	6361,30	1,59
Alza-Roteta	81	86	105	81	44	91	86	4526,66	1,94
Amara Berri	107	206	147	171	87	133	140	4799,56	1,90
Amara Centro	98	39	55	59	37	77	49	5163,42	1,69
Beraun - Erretereria	63	83	61	74	60	62	88	4890,88	2,18
Bidebieta	43	27	45	25	23	38	28	5147,77	2,07
Egia	37	70	116	77	37	63	55	4991,21	1,77
Gros	120	144	136	157	89	137	87	4815,62	1,93
Hernani - Urnieta - Astigarraga	146	171	221	181	123	170	166	5521,76	1,78
Intxaurreondo	68	64	86	87	31	78	42	5932,35	2,30
Iztieta - Erretereria	150	146	161	169	99	128	136	5826,69	2,06
Lasarte - Usubil	94	92	137	112	69	118	128	4900,15	1,69
Lezo-San Juan	45	30	33	35	20	44	32	5375,97	1,62
Loiola	24	67	31	30	20	45	26	4783,32	2,26
Oiartzun	30	50	40	40	51	43	45	5302,60	1,42

Ondarreta	167	171	224	150	95	122	131	6040,93	1,77
Parte Vieja	62	73	70	73	28	72	56	5447,98	1,74
Pasai Antxo	24	39	24	27	27	35	34	5139,63	2,02
Pasajes San Pedro	44	50	45	31	26	58	60	4499,67	2,11
Zarautz – Orio - Aia	148	124	200	160	92	172	137	5303,45	1,71
Zumaia - Zestoa - Getaria	81	94	146	116	88	108	106	6801,52	1,82
OSI DONOSTIALDEA	1673	1893	2157	1903	1200	1866	1687	5325,04	1,83
Azkoitia	111	86	88	58	102	94	115	7994,33	2,28
Azpeitia	134	182	66	47	115	121	122	8092,24	1,78
Beasain	117	253	44	54	145	175	136	6319,51	1,91
Lazkao	51	84	27	28	62	69	51	6415,49	2,27
Legazpi	60	31	26	26	41	75	41	6135,04	1,45
Ordizia	152	105	33	34	106	156	95	7029,21	2,43
Zumarraga	149	164	62	90	120	141	120	6554,38	2,06
OSI GOIERRI-ALTO UROLA	774	905	346	337	691	831	680	6943,72	1,99
Alegia	56	49	27	28	37	54	41	7297,10	1,84
Andoain	65	156	69	48	98	88	103	6215,86	2,17
Ibarra	51	74	41	29	58	55	39	7154,70	1,80
Tolosa	154	142	111	140	102	170	122	7598,83	1,75
Villabona	118	114	56	66	85	86	101	6982,28	1,58
OSI TOLOSALDEA	444	535	304	311	380	453	406	7049,94	1,79
Otros	208	161	141	118	209	134	185		

*14 eguneko tasa 100.000 biztanleko/ Tasa de 14 días por 100.000 habitantes.

** Inzidentzia tasen arrazoiak $-I(D)/I(D-7)$ - gaurko 14 eguneko inzidentzia metatuaren tasa duela astebeteko 14 eguneko inzidentzia metatuaren tasarekin konparatzen du. Tasen arrazoiaren balioa 1en azpitik dagoenean inzidentzia tasak behera egin duela esan nahi du. Duela astebeteko inzidentzia tasa zero den kasuetan “-” agertzen da. / La razón de tasas de incidencia $-I(D)/I(D-7)$ - compara la tasa de incidencia acumulada en 14 días a fecha de hoy, con la incidencia acumulada en 14 días de hace una semana. En caso de que el valor de la ratio sea un valor por debajo de 1, significa que la incidencia ha disminuido. Cuando la tasa de incidencia de hace una semana es cero se indica con “-”.

+ Semaforoa 14 eguneko inzidentzia tasaren arabera: berdez < 60, horiz 60-99,99 bitartean, laranja 100-149,99 bitartean eta gorri >=150. / Semaforo según la tasa de incidencia acumulada en 14 días: en verde <60, en amarillo entre 60-99,99, en naranja entre 100-149,99 y en rojo >= 150.