

KORONABIRUSAREN EGOERA EPIDEMIOLOGIKOA EUSKADIN (COVID-19) SITUACIÓN EPIDEMIOLÓGICA DEL CORONAVIRUS (COVID-19) EN EUSKADI

-- RESULTADOS DE TESTS VALIDADOS EL 29/04/2021--

Osasun Sailburuordetza / Viceconsejería de Salud
COVID Informazio Zerbitzua / Servicio de Información COVID

OPEN DATA:

Informe honetan argitaratzen diren datu guztiak hurrengo webgunean dituzue eskuragarri. / Todos los datos publicados en este informe están disponibles en la siguiente página web.

<https://opendata.euskadi.eus/catalogo/-/evolucion-del-coronavirus-covid-19-en-euskadi/>

TXOSTENEAN ORAIN ARTE ARAZTU EDO ZUZENDU DIREN AKATSAK ERRORES DEPURADOS O CORREGIDOS HASTA LA FECHA EN EL INFORME

Txosten honen informazioa etengabe berrikusten eta arazten ari da. Baliteke, gardentasunaren mesedetan, akats puntualen bat egotea, gerora zuzenduko dena. / La información de este informe está continuamente siendo revisada y depurada. En aras de la transparencia puede que haya algún error puntual que se corregirá posteriormente.

ARAZTU EDO ZUZENDU DIREN AKATSAK	ERRORES DEPURADOS O CORREGIDOS
Egunero desadostasun txikiak zuzentzen dira bizilekuaren eta testa eskatzen den lurralde historikoaren artean.	Cada día se corrigen pequeñas discrepancias entre el lugar de residencia y el territorio histórico desde donde se solicita el test.

BIZI BERRI III PLANEKO ADIERAZLEAK / INDICADORES DEL PLAN BIZI BERRI III

Indicador	Balioa / Valor
-Tasa de Incidencia Acumulada en 14 días	532,98 (-4,91)
-Índice de reproductividad (R_t —conocida como R_0)	0,94 (-0,03)
-Razón de Tasas	0,99 (-0,02)
-Ocupación en camas UCI	189 (-3)
-Tasa de Incidencia Acumulada en 14 días en mayores de 65 años.	333,76 (-12,54)
-Trazabilidad de los casos (últimos 7 días)	53,7% (+0,5%)

KORONABIRUSAREN EGOERA EPIDEMIOLOGIKOA EUSKADIN (COVID-19) SITUACIÓN EPIDEMIOLÓGICA DEL CORONAVIRUS (COVID-19) EN EUSKADI

-- RESULTADOS DE TESTS VALIDADOS EL 29/04/2021--

	PCR	Antigeno	Guztira
Egindako test diagnostiko kopurua / Número de test diagnósticos realizados:	6.637	4.380	11.017
Emaizta positibo kopurua / Número de resultados positivos:	393	415	808
Emaizta positiboen ehunekoa / Porcentaje de test positivos:	5,9%	9,5%	7,3%

TEST DIAGNOSTIKOA EGITEKO ARRAZOA EMAITZA POSITIBOA DUTEN KASUETAN/ MOTIVO DE REALIZACIÓN DEL TEST DIAGNÓSTICO EN CASOS CON RESULTADO POSITIVO

	Kontaktua izatea / Ser contacto *	Sintomak izatea / Ser sintomáticos *	Beste arrazoi bat / Otro motivo *
23/04	50,8%	37,6%	11,5%
24/04	51,4%	37,3%	11,3%
25/04	52,5%	36,6%	10,9%
26/04	51,9%	37,1%	11,1%
27/04	52,4%	36,6%	11,1%
28/04	53,2%	35,7%	11,1%
29/04	53,7%	35,3%	11,0%

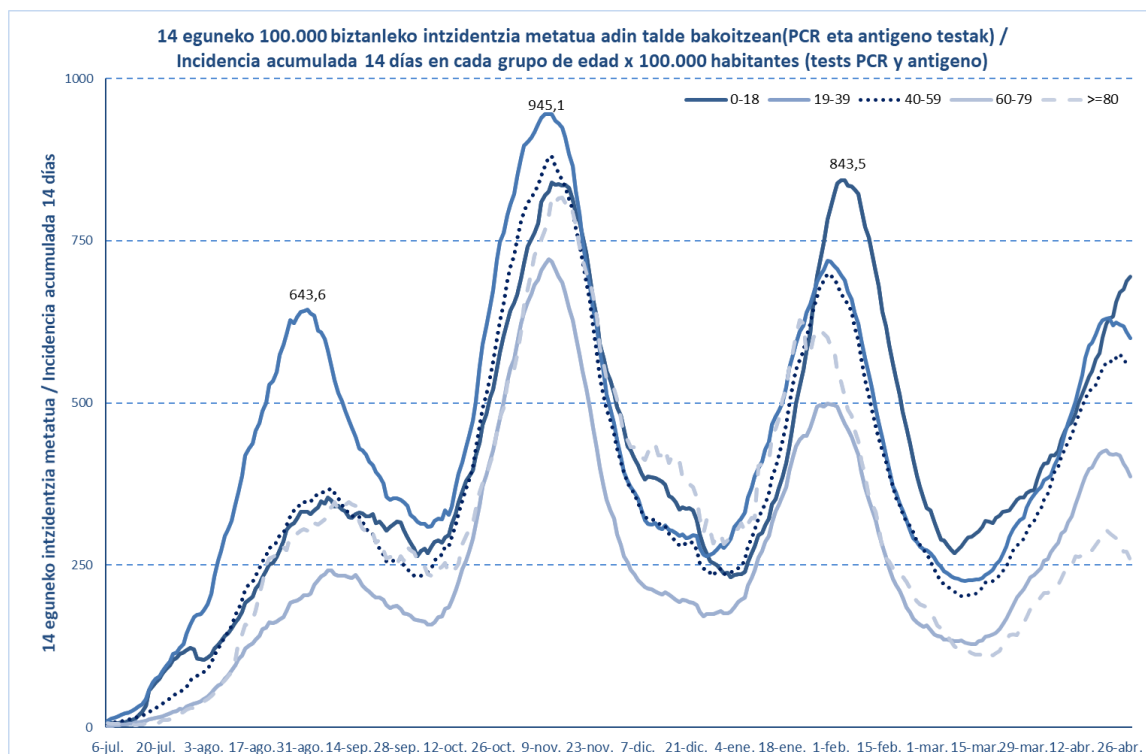
*Azken 7 egunetako emaitzen batzbestekoa / Media de los resultados de los últimos 7 días.

KASU POSITIBO BERRIAK HERRIALDE HISTORIKOAREN ARABERA / NUEVOS CASOS POSITIVOS SEGÚN SU TERRITORIO HISTÓRICO

	Kasu positibo kopurua / Número de casos positivos	100.000 biztanleko 14 eguneko inzidentzia tasa metatua/ Tasa de incidencia acumulada en 14 días por 100.000 habitantes	Tasen arrazoia/ Razón de tasas I(D)/I(D-7)
Araba	83	392,48	0,90
Bizkaia	368	452,46	1,00
Gipuzkoa	349	709,13	1,00
Otros	8		
Euskadi	808	532,98	0,99

KASU POSITIBO BERRIAK ADIN-TARTEKA / NUEVOS CASOS POSITIVOS POR GRUPOS DE EDAD

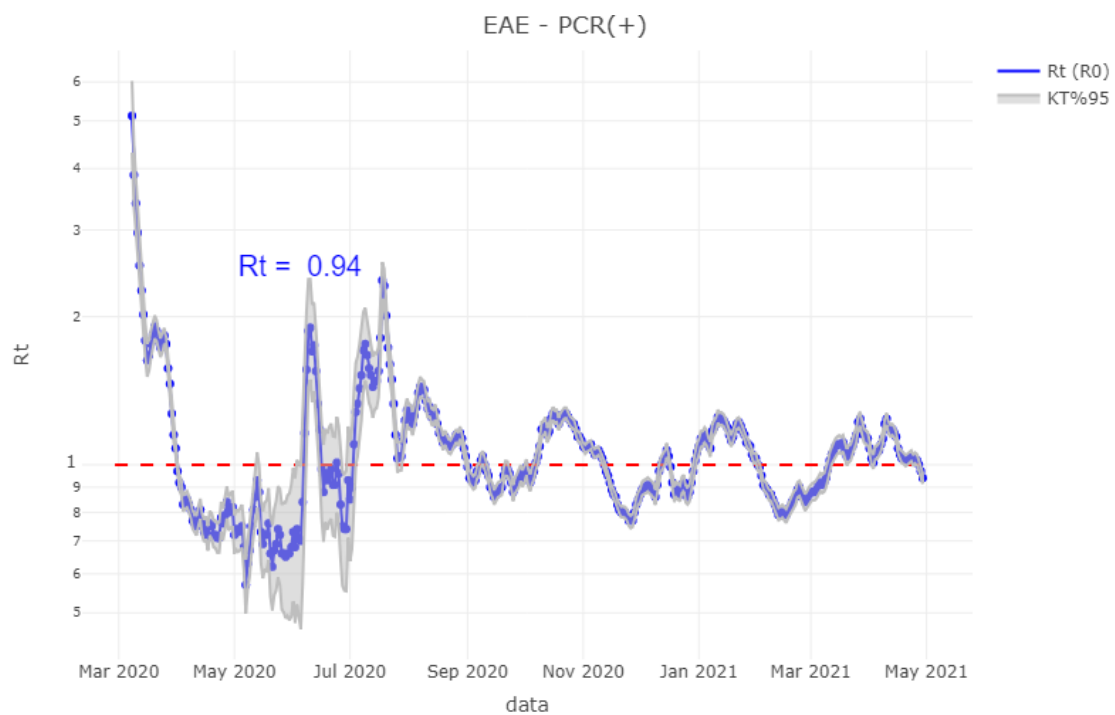
	Kasu positibo kopurua / Número de casos positivos	100.000 biztanleko 14 eguneko intzidentzia tasa metatua/ Tasa de incidencia acumulada en 14 días por 100.000 habitantes	Tasen arrazoia/ Razón de tasas I(D)/I(D-7)
0-18	199	695,23	1,12
19-39	198	599,58	0,95
40-64	326	536,85	0,98
65-79	66	368,91	0,90
>=80	19	257,76	0,85
>=65	85	333,76	0,89



	Kasu positibo kopurua / Número de casos positivos	100.000 biztanleko 14 eguneko intzidentzia tasa metatua/ Tasa de incidencia acumulada en 14 días por 100.000 habitantes	Tasen arrazoia/ Razón de tasas I(D)/I(D-7)
0-2	17	517,12	0,99
3-5	36	537,89	1,33
6-12	67	648,75	1,24
13-16	54	890,42	1,12
17-18	25	896,24	0,84

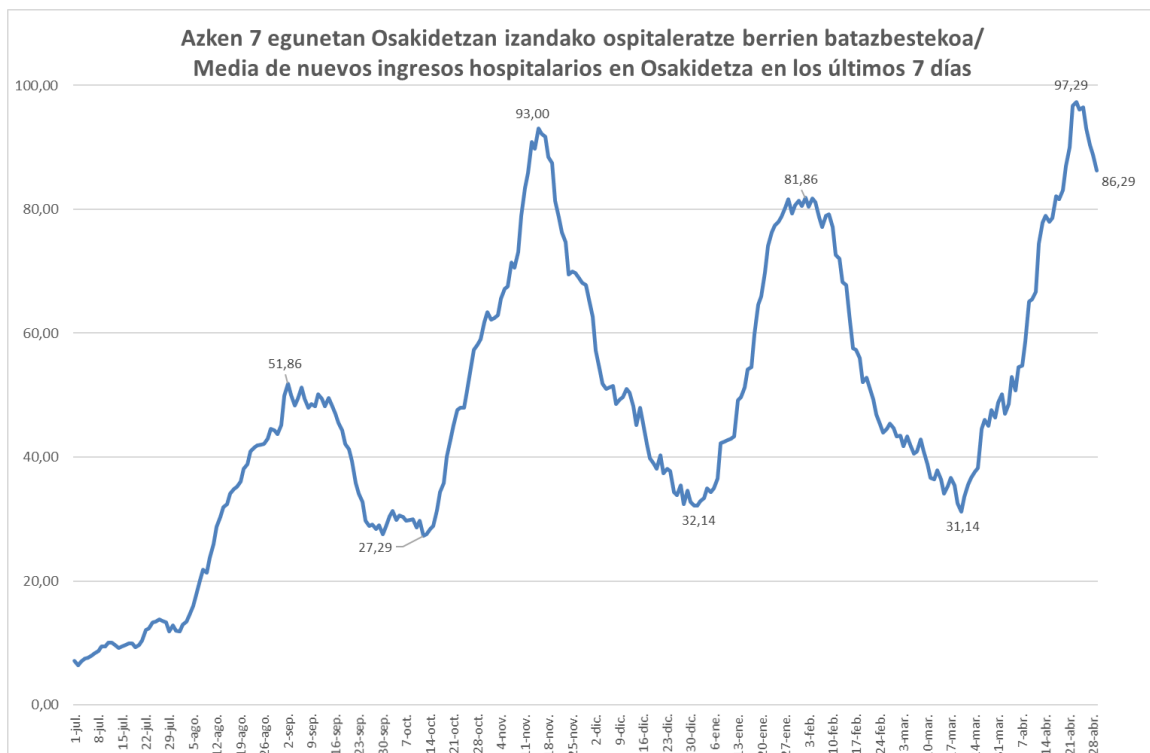
OINARRIZKO BIRSORKUNTZA TASA / NÚMERO REPRODUCTIVO BÁSICO

	Euskadi (%95 IC)	Araba	Bizkaia	Gipuzkoa
23/04	1,04 (1,02; 1,07)	0,99	1,06	1,04
24/04	1,02 (0,99; 1,05)	0,96	1,05	1,01
25/04	1,03 (1,01; 1,06)	0,96	1,07	1,02
26/04	1,02 (1,00; 1,05)	0,95	1,07	1,00
27/04	1,00 (0,97; 1,03)	0,93	1,03	0,97
28/04	0,97 (0,94; 0,99)	0,90	1,00	0,95
29/04	0,94 (0,92; 0,96)	0,87	0,97	0,93

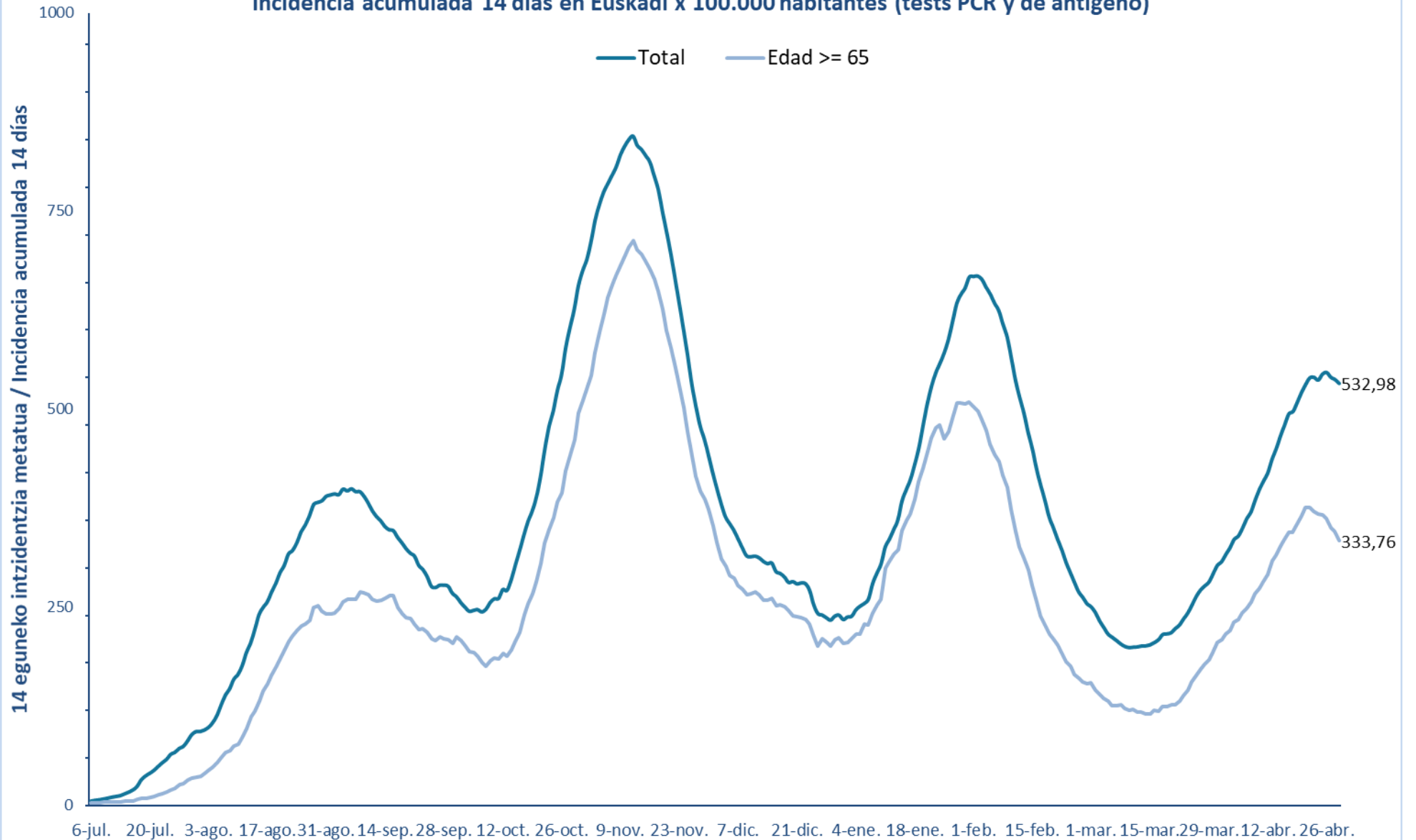


**BALIABIDE ASISTENTZIALEN ERABILERA /
UTILIZACIÓN DE LOS RECURSOS ASISTENCIALES**

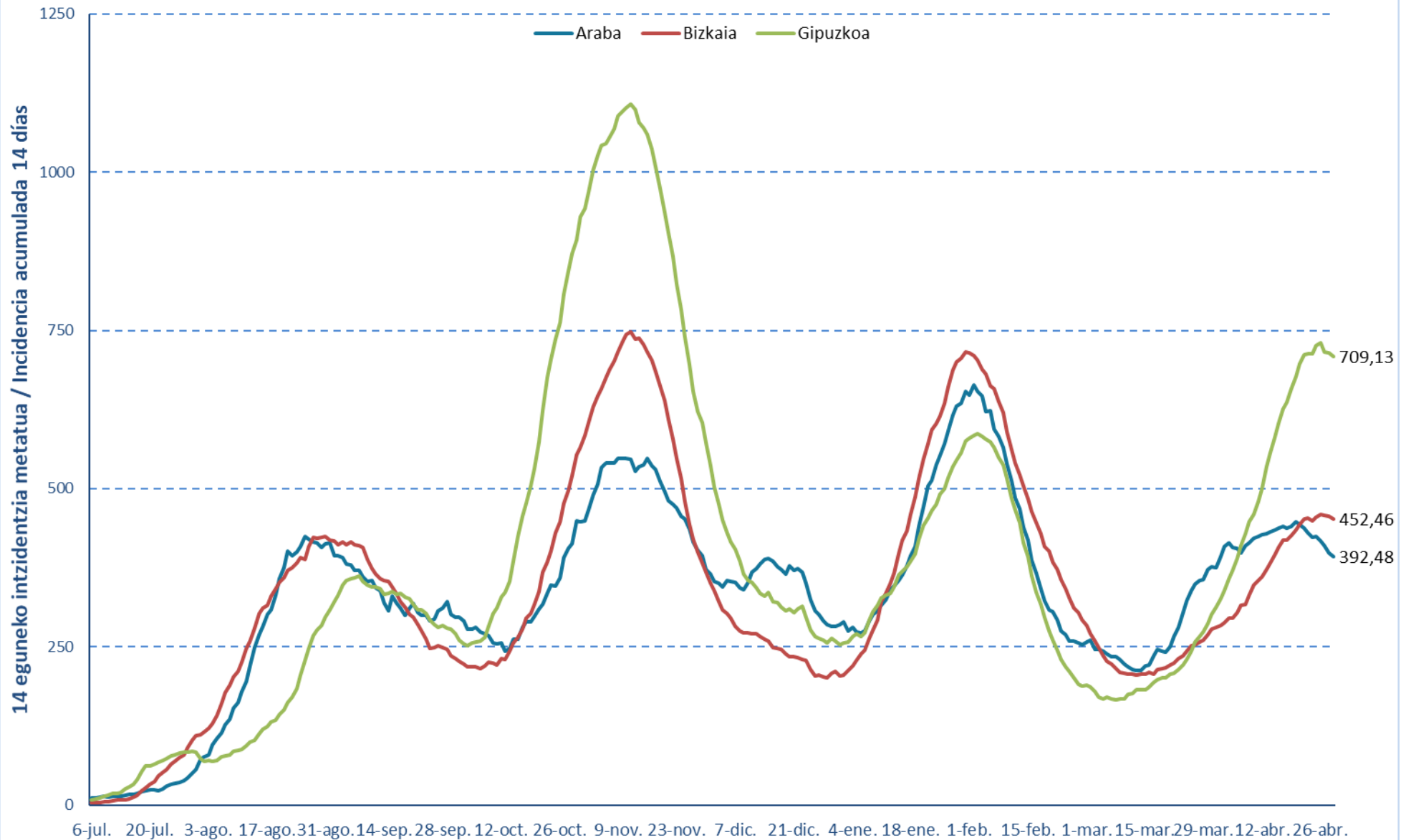
	ZIUn ospitaleratuak Osakidetzan/ Ingresados en UCI en Osakidetz	Ospitaleratze berriak Osakidetzan/ Nuevos ingresos en planta en Osakidetz	Osakidetzan ospitaleratuta daudenak / Ingresados en planta en Osakidetz
16/04	141	97	426
17/04	140	80	470
18/04	147	60	495
19/04	154	115	524
20/04	158	117	553
21/04	165	94	549
22/04	173	114	554
23/04	186	101	503
24/04	188	72	530
25/04	192	62	568
26/04	189	91	543
27/04	184	99	542
28/04	192	83	527
29/04	189	96	520



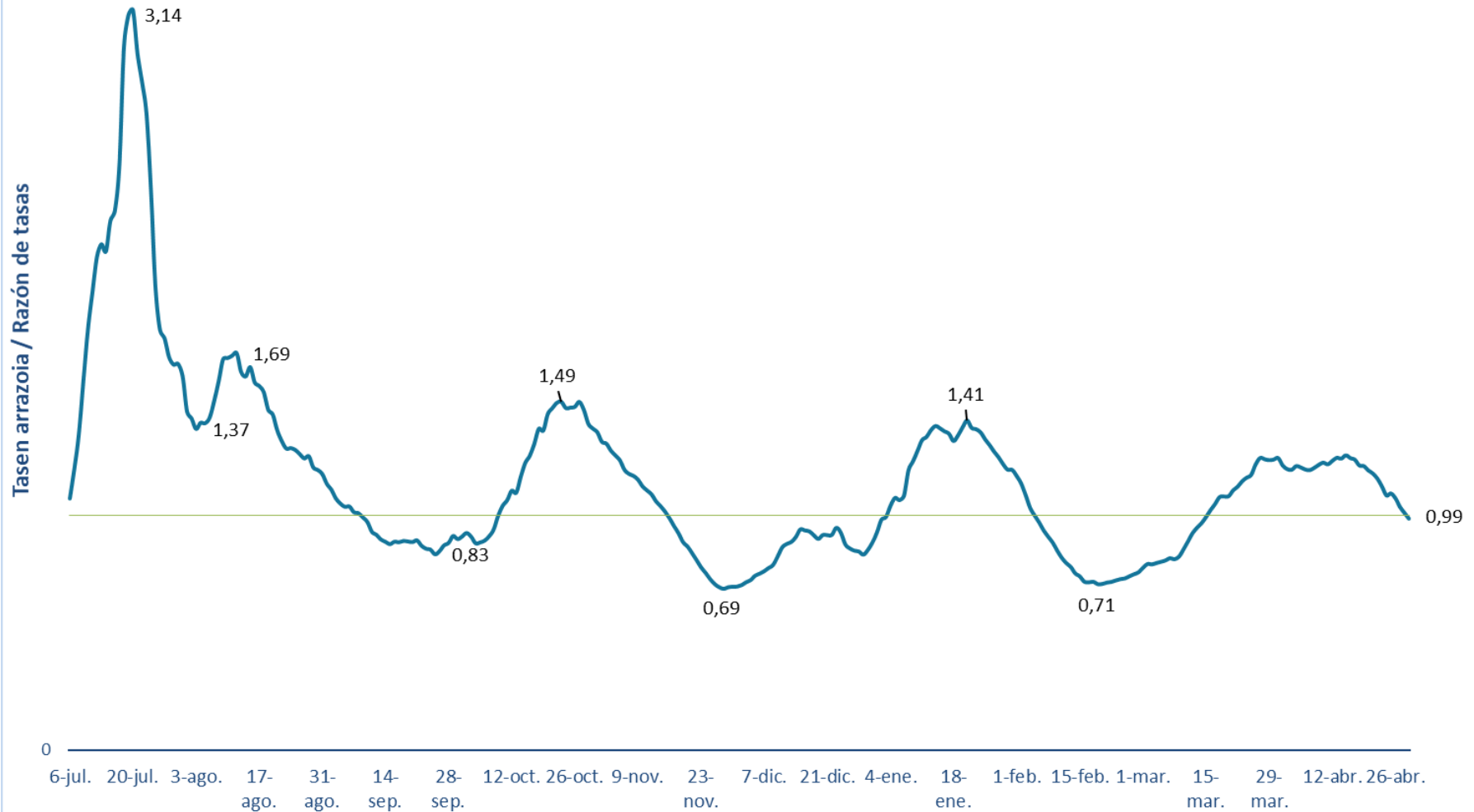
14 eguneko 100.000 biztanleko intzidentzia metatua Euskadin (PCR eta antigeno testak) /
Incidencia acumulada 14 días en Euskadi x 100.000 habitantes (tests PCR y de antígeno)



14 eguneko 100.000 biztanleko intzidentzia metatua Lurralde Historiko bakoitzean (PCR eta antigeno testak) /
Incidencia acumulada 14 días en cada Territorio Histórico x 100.000 habitantes (tests PCR y de antígeno)



Euskadiko 14 eguneko inzidentzia tasen arrazoiaren bilakaera /
Evolución de la razón de tasas de 14 días en Euskadi





**PCR POSITIBO BERRIAK EUSKADIKO UDALERRIETAN /
NUEVOS POSITIVOS PCR EN LOS MUNICIPIOS DE EUSKADI**

UDALERRIA / MUNICIPIO	23/04	24/04	25/04	26/04	27/04	28/04	29/04	Tasa	I(D)/I(D-7)
Agurain/Salvatierra	1	0	0	1	0	1	0	74,72	0,67
Alegría-Dulantzi	0	1	0	0	1	1	0	159,24	1,00
Amurrio	3	1	5	4	10	4	2	542,11	1,19
Añana	0	0	0	0	0	0	0	0,00	-
Aramaio	0	0	0	0	0	0	1	540,54	0,62
Armiñón	0	0	0	0	1	0	0	448,43	-
Arraia-Maeztu	0	0	0	0	0	0	0	273,22	1,00
Arratzua-Ubarrundia	0	0	0	0	0	0	0	96,62	0,50
Artziniega	1	0	0	0	1	0	1	209,31	1,33
Asparrena	1	0	0	0	0	0	0	61,88	1,00
Ayala/Aiara	3	3	3	0	6	1	1	1105,35	1,78
Baños de Ebro/Mañueta	3	0	0	0	0	0	0	934,58	-
Barrundia	0	0	0	0	0	0	0	106,27	0,33
Berantevilla	1	0	0	0	0	0	0	601,20	0,43
Bernedo	0	0	0	0	0	0	0	0,00	-
Campezo/Kanpezu	1	0	0	0	0	1	0	659,75	1,40
Elburgo/Burgelu	0	0	1	0	0	0	0	156,99	-
Elciego	1	3	1	0	0	0	0	966,18	1,67
Elvillar/Bilar	0	0	0	0	0	0	0	0,00	-
Erriberagoitia/Ribera Alta	0	0	0	0	0	0	0	361,45	1,00
Harana/Valle de Arana	0	0	0	0	0	0	0	0,00	-
Iruña Oka/Iruña de Oca	1	2	2	1	0	0	2	306,41	1,22
Iruraiz-Gauna	0	0	0	0	0	0	0	183,15	1,00
Kripan	0	0	0	0	0	0	0	0,00	-
Kuartango	0	0	0	0	0	0	0	806,45	0,75
Labastida/Bastida	1	0	0	5	1	0	2	1473,41	1,10
Lagrán	0	0	0	0	0	0	0	0,00	-
Laguardia	0	0	0	0	0	0	0	130,38	0,14
Lanciego/Lantziego	0	0	0	0	0	0	0	0,00	0,00
Lantarón	0	0	0	0	0	0	0	0,00	-
Lapuebla de Labarca	0	0	0	0	0	0	0	0,00	-
Laudio/Llodio	4	7	10	8	15	8	13	643,02	1,20
Legutio	0	0	0	0	0	0	0	218,34	0,33
Leza	0	0	0	0	0	0	0	0,00	-
Moreda de Álava/Moreda Araba	0	0	0	0	0	0	0	0,00	-
Navaridas	0	0	0	0	0	0	0	500,00	1,00
Okondo	1	0	2	0	0	0	1	328,68	-

Oyón-Oion	0	0	0	0	0	0	0	0,00	0,00
Peñacerrada-Urizaharra	0	0	0	0	0	0	0	0,00	-
Ribera Baja/Erribera Beitia	0	0	0	0	3	0	0	187,38	-
Samaniego	0	0	0	0	0	0	0	829,88	1,00
San Millán/Donemiliaga	0	0	0	0	0	0	0	0,00	0,00
Urkabustaiz	0	0	0	0	0	0	0	68,97	1,00
Valdegovía/Gaubea	0	0	0	0	0	0	0	187,97	0,67
Villabuena de Álava/Eskuernaga	0	0	0	0	0	0	0	0,00	-
Vitoria-Gasteiz	79	55	50	62	58	53	58	388,57	0,85
Yécora/Iekora	0	0	0	0	0	0	0	0,00	-
Zalduondo	0	0	0	0	0	0	0	0,00	-
Zambrana	0	0	0	0	0	0	0	448,43	0,33
Zigoitia	1	0	1	0	0	0	0	117,16	2,00
Zuia	0	0	0	1	2	1	2	465,71	1,10
ARABA	102	72	75	82	98	70	83	392,48	0,90

Abadiño	0	0	3	0	0	0	1	154,76	0,52
Abanto y Ciérvana-Abanto Zierbena	0	1	0	1	4	1	0	126,30	0,71
Ajangiz	0	0	0	0	0	0	0	0,00	-
Alonsotegi	1	0	0	0	0	1	2	248,05	0,88
Amorebieta-Etxano	2	1	1	4	4	4	7	222,91	1,02
Amoroto	0	0	0	0	0	0	0	0,00	-
Arakaldo	0	0	0	0	0	1	0	588,24	0,50
Arantzazu	0	0	0	0	0	0	0	257,73	1,00
Areatza	0	1	0	0	0	0	0	81,30	0,33
Arrankudiaga	0	0	0	1	0	1	0	196,46	-
Arratzu	0	0	0	0	0	1	0	243,90	-
Arrieta	0	0	1	0	0	0	0	177,62	-
Arrigorriaga	7	1	4	1	3	5	3	376,79	0,98
Artea	0	0	0	0	0	0	0	138,70	0,50
Artzentales	1	0	0	0	0	0	0	447,09	1,00
Atxondo	0	0	1	0	0	0	0	144,40	0,40
Aulesti	0	3	0	0	0	0	0	1347,31	1,50
Bakio	0	1	0	1	1	1	3	570,99	0,88
Balmaseda	3	1	3	1	0	1	1	340,40	1,04
Barakaldo	47	24	25	37	30	23	27	380,81	1,13
Barrika	0	1	0	0	2	0	1	391,90	1,20
Basauri	14	11	9	13	18	10	14	358,81	1,20
Bedia	0	0	0	0	1	2	1	476,64	1,25
Berango	4	1	2	2	3	1	0	357,88	0,79
Bermeo	10	5	5	4	2	5	5	348,91	1,16
Berriatua	0	1	0	0	1	0	0	159,11	1,00
Berriz	3	1	3	0	0	0	1	343,20	0,80

Bilbao	169	113	98	129	141	123	127	559,63	0,93
Busturia	0	0	1	0	0	0	0	61,65	-
Derio	5	4	4	2	1	2	0	548,03	1,44
Dima	0	0	0	0	0	0	0	139,08	0,33
Durango	4	7	3	6	11	12	11	282,24	1,00
Ea	0	0	0	0	0	0	0	0,00	0,00
Elantxobe	0	0	0	0	0	0	0	0,00	-
Elorrio	0	0	0	0	0	0	1	67,13	0,33
Erandio	8	9	17	7	5	15	14	568,90	1,09
Ereño	0	1	0	0	0	0	0	362,32	-
Ermua	5	4	6	2	2	7	3	424,50	0,96
Errigoiti	0	0	0	0	1	1	0	408,16	2,00
Etxebarri	2	2	1	2	2	1	1	200,70	0,92
Etxebarria	0	0	0	1	0	3	1	671,14	-
Forua	0	0	0	0	1	0	0	442,48	1,00
Fruiz	0	0	0	0	0	0	0	178,89	0,25
Galdakao	4	5	10	11	19	14	18	461,13	1,43
Galdames	2	0	0	0	1	0	0	355,45	-
Gamiz-Fika	0	0	1	1	2	4	0	808,23	1,38
Garai	0	0	0	0	0	1	0	309,60	-
Gatika	1	0	0	0	0	0	0	60,64	0,20
Gautegiz Arteaga	0	0	0	0	0	0	0	0,00	0,00
Gernika-Lumo	2	2	2	0	4	5	4	243,93	0,89
Getxo	34	16	30	16	26	27	19	436,63	0,83
Gizaburuaga	0	0	0	0	0	0	0	0,00	-
Gordexola	0	0	0	0	0	0	1	58,04	-
Gorliz	0	3	2	0	0	1	0	134,79	1,33
Güeñes	1	0	0	0	4	3	1	228,55	0,88
Ibarrangelu	0	0	0	0	0	0	0	161,03	0,50
Igorre	4	0	0	0	0	1	3	308,50	0,81
Ispaster	1	0	0	0	0	0	0	134,41	-
Iurreta	0	0	0	0	0	0	0	81,34	0,25
Izurtza	0	0	0	0	0	0	0	0,00	-
Karrantza Harana/Valle de Carranza	0	0	0	0	0	0	0	176,43	0,38
Kortezubi	0	0	0	0	0	0	0	0,00	-
Lanestosa	0	0	0	0	0	0	0	0,00	-
Larrabetzu	0	0	0	0	1	0	0	194,93	0,57
Laukiz	0	0	0	0	0	0	0	334,17	0,57
Leioa	14	13	15	12	15	20	12	614,18	1,24
Lekeitio	1	7	4	0	3	1	2	484,30	1,84
Lemoa	3	0	1	1	0	1	0	303,20	0,92
Lemoiz	0	0	0	0	0	0	0	0,00	0,00
Lezama	0	0	1	0	1	0	1	165,77	1,33

Loiu	1	1	2	1	3	2	0	1081,78	1,39
Mallabia	0	0	0	1	1	1	0	672,27	1,60
Mañaria	0	0	0	0	0	0	0	191,57	0,33
Markina-Xemein	0	0	0	0	1	3	1	318,41	1,07
Maruri-Jatabe	1	0	0	0	0	1	0	327,51	1,50
Mendata	0	0	0	0	0	0	0	0,00	-
Mendexa	0	1	0	0	0	0	0	423,73	2,00
Meñaka	0	0	0	0	0	0	0	426,14	1,00
Morga	0	0	0	2	0	1	0	775,19	0,50
Mundaka	0	0	0	0	0	0	0	0,00	-
Mungia	10	4	4	9	7	10	7	526,68	1,44
Munitibar-Arbatzegi Gerrikaitz	0	0	0	0	0	0	0	218,34	0,50
Murueta	0	0	0	0	0	0	0	0,00	-
Muskiz	4	3	2	2	11	8	5	695,28	1,93
Muxika	0	1	0	0	0	0	0	66,89	1,00
Nabarniz	1	0	0	0	0	0	0	425,53	-
Ondarroa	9	11	1	2	3	9	4	898,80	0,99
Orozko	1	0	0	2	1	0	1	190,04	1,00
Ortuella	2	2	0	3	0	2	2	276,77	1,15
Otxandio	2	6	5	6	6	2	1	4428,04	1,36
Plentzia	2	0	0	0	0	3	0	431,82	0,73
Portugalete	24	5	10	17	10	18	10	413,84	0,88
Santurtzi	13	17	9	11	15	26	18	465,79	1,09
Sestao	20	5	10	4	8	5	7	462,45	0,92
Sondika	3	2	2	1	2	0	1	397,00	1,64
Sopela	5	4	9	5	6	6	9	485,77	1,52
Sopuerta	0	0	0	1	0	0	0	278,66	0,54
Sukarrieta	0	0	0	0	0	0	0	299,40	1,00
Trucios-Turtzioz	0	0	0	0	0	0	0	0,00	-
Ubide	0	0	0	0	0	0	0	0,00	-
Ugao-Miraballes	0	3	1	2	1	1	0	340,80	0,93
Urduliz	0	2	5	1	10	2	2	974,53	1,29
Urduña/Orduña	1	2	5	2	2	1	3	614,22	1,63
Valle de Trápaga-Trapagaran	8	4	4	9	7	2	8	641,08	1,29
Zaldibar	1	0	0	0	0	1	1	295,57	0,53
Zalla	2	1	1	3	0	1	3	296,17	0,89
Zamudio	0	0	0	1	0	0	0	211,29	0,35
Zaratamo	0	4	1	0	0	2	0	789,31	1,30
Zeanuri	0	0	1	0	0	1	0	159,49	-
Zeberio	1	0	0	0	0	0	0	184,50	1,00
Zierbena	0	1	0	0	2	2	0	524,93	1,33
Ziortza-Bolibar	0	0	0	0	0	3	0	911,16	4,00
BIZKAIA	463	318	325	340	405	412	368	452,46	1,00

Abaltzisketa	0	0	0	0	0	0	0	318,47	0,25
Aduna	0	0	0	0	0	0	0	207,04	0,33
Aia	2	0	1	0	1	6	0	1712,85	0,87
Aizarnazabal	1	0	1	1	3	1	1	1560,47	3,00
Alegia	0	1	1	0	1	1	1	1112,35	0,80
Albiztur	0	0	0	0	0	0	0	1023,89	0,75
Alkiza	0	0	0	0	0	0	0	0,00	0,00
Altzaga	0	0	0	0	0	3	0	2732,24	1,67
Altzo	0	0	0	1	0	1	0	1025,64	1,33
Amezketza	0	0	0	0	0	0	0	217,39	0,67
Andoain	2	3	4	2	4	4	4	413,66	0,89
Anoeta	1	1	2	3	8	7	2	1921,18	1,18
Antzuola	0	1	0	1	4	1	1	688,39	1,15
Arama	0	0	0	0	0	0	0	0,00	-
Aretxabaleta	2	9	4	0	4	7	4	833,33	0,86
Arrasate/Mondragón	3	17	13	17	19	10	8	774,39	1,04
Asteasu	0	0	0	0	2	2	3	833,33	1,86
Astigarraga	8	2	2	4	2	6	2	928,98	0,85
Ataun	1	0	0	0	1	3	6	801,37	0,74
Azkoitia	7	6	7	9	9	11	10	1068,18	0,76
Azpeitia	8	3	6	6	2	4	4	519,05	0,85
Baliarrain	0	0	0	0	0	0	0	1818,18	0,75
Beasain	3	2	2	5	6	3	3	242,49	0,57
Beizama	0	0	0	0	0	0	0	0,00	-
Belauntza	0	0	0	0	0	0	0	0,00	-
Berastegi	1	0	2	0	0	0	0	380,23	0,57
Bergara	10	3	5	13	9	7	10	638,47	1,41
Berrobi	0	0	0	0	0	0	0	163,13	0,33
Bidania-Goiatz	0	0	0	0	0	0	1	714,29	0,67
Deba	6	11	5	4	2	4	4	1577,11	1,16
Donostia / San Sebastián	81	59	98	89	67	91	102	637,64	1,12
Eibar	7	4	9	9	6	9	2	476,81	0,83
Elduain	0	1	0	0	0	0	0	3703,70	0,82
Elgeta	1	3	0	0	4	0	0	972,59	3,67
Elgoibar	2	3	1	8	1	0	2	346,62	1,18
Errenteria	28	12	22	11	9	23	14	617,28	0,97
Errezil	0	0	0	0	0	0	0	161,03	0,50
Eskoriatza	1	0	3	1	6	6	2	779,92	0,82
Ezkio-Itsaso	1	0	0	1	2	1	0	1261,83	2,67
Gabiria	0	0	0	0	1	0	0	584,80	0,38
Gaintza	0	0	0	0	0	0	0	0,00	-
Gaztelu	0	0	0	0	0	0	0	0,00	-
Getaria	1	0	1	3	2	1	1	1024,73	0,64

Hernani	4	14	8	14	20	14	11	680,78	1,13
Hernialde	0	0	3	0	0	0	0	1311,48	1,33
Hondarribia	6	5	6	2	6	5	7	512,25	0,99
Ibarra	1	1	3	2	0	2	4	812,82	1,03
Idiazabal	1	0	0	2	0	1	0	252,10	1,00
Ikaztegieta	0	0	0	0	0	0	0	0,00	-
Irun	18	33	35	23	20	27	21	536,47	1,14
Irura	2	1	1	2	1	1	0	827,81	0,79
Itsasondo	0	0	0	0	0	0	0	824,18	0,50
Larraul	0	0	0	0	0	0	0	796,81	1,00
Lasarte-Oria	10	11	14	3	9	13	9	698,35	1,20
Lazkao	2	0	2	1	3	1	2	603,69	0,92
Leaburu	0	0	0	0	0	0	0	0,00	-
Legazpi	8	6	5	8	13	17	9	1688,67	0,84
Legorreta	2	0	0	0	0	0	1	536,91	0,67
Leintz Gatzaga	0	0	0	0	0	0	0	427,35	1,00
Lezo	2	2	0	2	3	3	0	641,45	0,80
Lizartza	0	0	0	0	0	0	0	154,08	0,50
Mendaro	1	1	0	0	0	0	0	330,97	0,70
Mutiloa	0	0	0	0	0	0	0	0,00	-
Mutriku	5	0	2	2	1	1	2	470,46	0,93
Oiartzun	7	7	5	10	4	8	11	916,19	1,12
Olaberría	2	0	4	0	2	0	0	1526,72	1,40
Oñati	15	16	3	10	13	12	5	1421,35	0,89
Ordizia	6	0	2	5	6	2	4	556,11	1,12
Orendain	0	0	0	0	0	0	0	0,00	-
Orexa	0	0	0	0	0	0	0	0,00	-
Orio	3	1	2	5	2	0	7	962,17	0,78
Ormaiztegi	0	0	1	1	0	0	0	391,85	1,00
Pasaia	7	3	6	6	6	9	1	651,84	0,81
Segura	0	1	1	0	2	0	1	391,39	1,20
Soraluze-Placencia de las Armas	3	1	2	1	0	0	0	553,60	0,58
Tolosa	13	6	7	4	8	7	7	695,88	0,82
Urnietá	1	3	2	2	4	1	1	563,70	0,81
Urretxu	7	4	3	1	2	2	5	922,54	0,97
Usurbil	3	2	1	5	3	1	9	729,23	1,28
Villabona	2	4	5	4	2	3	2	878,82	0,90
Zaldibia	2	0	3	1	2	0	3	1326,90	0,79
Zarautz	19	13	21	23	24	19	16	1293,53	1,08
Zegama	2	1	1	0	0	0	0	328,73	0,83
Zerain	0	0	0	0	0	0	0	364,96	1,00
Zestoa	1	0	2	1	2	3	3	642,01	1,04
Zizurkil	3	5	2	1	5	0	3	988,47	1,36

Zumaia	14	5	5	8	9	12	9	1302,53	1,11
Zumarraga	9	3	10	4	9	10	9	1058,96	1,08
GIPUZKOA	358	290	356	341	356	386	349	709,13	1,00

OTROS	12	5	6	11	10	8	8		
--------------	----	---	---	----	----	---	---	--	--

*14 eguneko tasa 100.000 biztanleko. Tasak kalkulatzeko EUSTATen Biztanleen Udal-Erroldaren Estatistikan 2020ko urtarrilaren 1erako argitaratutako biztanleria hartzen da. / Tasa de 14 días por 100.000 habitantes. Las tasas se calculan con respecto a la población publicada por EUSTAT en la Estadística Municipal de Habitantes para el 1 de enero del 2020. https://eu.eustat.eus/bankupx/pxweb/eu/euskara/-/PX_2212_ep06b.px

** Inzidentzia tasen arrazoiak $-I(D)/I(D-7)$ - gaurko 14 eguneko inzidentzia metatuaren tasa duela astebeteko 14 eguneko inzidentzia metatuaren tasarekin konparatzen du. Tasen arrazoiaren balioa 1en azpitik dagoenean inzidentzia tasak behera egin duela esan nahi du. Duela astebeteko inzidentzia tasa zero den kasuetan “-“ agertzen da. / La razón de tasas de incidencia $-I(D)/I(D-7)$ - compara la tasa de incidencia acumulada en 14 días a fecha de hoy, con la tasa de incidencia acumulada en 14 días de hace una semana. En caso de que el valor de la ratio sea un valor por debajo de 1, significa que la incidencia ha disminuido. Cuando la tasa de incidencia de hace una semana es cero se indica con “-“.

+ Semaforoa 14 eguneko inzidentzia tasaren arabera 5.000 biztanletik gorako udalerrietan: berdez < 60, horiz 60-299, laranja 300-399 eta gorri >=400. / Semaforo según la tasa de incidencia acumulada en 14 días en los municipios de más de 5.000 habitantes: en verde <60, en amarillo 60-299, en naranja 300-399 y en rojo >= 400.

**PCR POSITIBO BERRIAK EUSKADIKO OSASUN EREMUETAN /
NUEVOS POSITIVOS PCR EN LAS ZONAS DE SALUD DE EUSKADI**

Alfabetoz ordenatuta./ Ordenado alfabéticamente.

OSASUN-EREMUAK/ZONAS DE SALUD	23/04	24/04	25/04	26/04	27/04	28/04	29/04	Tasa**	I(D)/I(D-7)**
Abetxuko	0	0	0	1	0	1	1	262,40	1,25
Aranbizkarra I	2	1	2	0	3	3	1	271,43	0,60
Aranbizkarra II	1	6	1	4	1	4	2	372,83	0,96
Casco Viejo (Vitoria)	3	7	0	5	6	2	0	304,81	0,76
Gazalbide Txagorritxu	4	0	6	3	2	0	3	275,98	0,80
La Habana	3	1	2	2	1	1	2	348,52	0,89
Lakua - Arriaga	3	3	0	1	2	3	4	298,12	0,75
Lakuabizkarra	8	5	6	7	4	8	10	412,00	0,83
Llanada Alavesa	2	1	0	2	1	1	0	107,05	0,72
Montaña alavesa	1	0	0	0	0	1	0	403,95	1,29
Norte-Villarreal	2	6	5	6	6	2	1	1510,57	1,12
Norte-Zuya	1	0	1	1	2	1	2	360,75	1,11
Olaguibel	6	3	8	4	9	4	6	254,56	0,74
Olarizu	7	3	4	3	1	4	1	308,88	0,81
Salburua	6	5	2	2	10	3	2	376,43	0,88
San Martín	13	5	4	9	3	7	5	296,74	0,90
Sansomendi	6	2	4	2	6	0	6	590,13	0,89
Valles Alaveses I	0	2	2	1	0	0	2	211,95	1,00
Valles Alaveses II	1	0	0	0	4	1	0	413,22	0,77
Zabalgana	10	8	4	12	5	9	13	566,12	0,99
Zaramaga	4	6	5	6	5	4	2	436,17	1,00
OSI ARABA	83	64	56	71	71	59	63	360,12	0,87
Rioja	5	3	1	5	1	0	2	374,02	0,80
OSI ARABAKO ERRIOXA	5	3	1	5	1	0	2	374,02	0,80
Desierto / Urban	4	4	1	5	5	0	4	339,33	1,10
La Paz	13	3	3	4	5	5	2	321,65	0,90
Lutxana	4	0	1	2	1	0	1	295,90	0,69
Rontegi	4	2	7	9	4	1	5	352,17	2,22
San Vicente	5	8	3	5	4	3	6	415,25	1,04
Sestao Kueto	6	3	6	1	4	5	4	576,90	0,97
Sestao Markonzaga	14	2	4	3	4	0	3	386,19	0,86
Zaballa C.S.	10	4	9	3	4	4	2	444,21	1,38
Zuazo	5	3	1	8	5	10	7	339,38	1,33
OSI BARAKALDO SESTAO	65	29	35	40	36	28	34	382,40	1,06
Abadiño-Elorrio-Berriz	3	1	7	0	0	1	5	182,20	0,56
Aiala	8	6	13	6	19	5	7	609,12	1,41
Amorebieta	1	1	1	4	4	4	7	216,66	1,05
Arratia	7	1	1	1	1	4	4	247,40	0,81

Arrigorriaga	8	8	4	3	3	6	2	373,04	1,09
Basauri-Ariz	9	7	6	11	13	5	8	357,10	1,30
Basauri-Kareaga	4	4	3	1	5	5	6	326,71	0,94
Bermeo	10	5	5	4	2	5	5	308,79	1,13
Durango	3	7	3	6	10	13	9	240,25	0,84
Etxebarri	1	2	1	2	2	1	1	195,19	0,88
Galdakao	4	5	10	11	20	15	18	437,57	1,34
Gernika	2	3	2	0	4	5	4	233,82	0,92
Gernikaldea	1	1	1	2	2	3	0	157,85	0,60
Lekeitio	2	11	4	0	3	1	2	469,67	1,74
Llodio	6	7	12	10	16	9	14	544,94	1,21
Markina - Xemein	0	0	0	1	2	9	3	416,73	1,59
Ondarroa	9	13	1	2	4	9	5	847,81	1,03
OSI BARRUALDE-GALDAKAO	78	82	74	64	110	100	100	352,55	1,08
Basurto	12	8	5	4	5	2	5	447,44	0,79
Begoña	6	2	5	3	4	6	4	574,18	0,94
Bolueta	7	2	3	6	9	1	8	648,62	0,98
Bombero Etxaniz	26	13	14	14	11	18	17	653,10	0,93
Casco Viejo (Bilbao)	3	4	0	5	1	7	3	372,60	1,02
Deusto	9	7	6	9	10	14	8	479,88	0,69
Gazteleku	9	9	6	8	5	5	11	615,72	0,88
Indautxu	13	8	7	6	4	5	7	570,71	0,85
Javier Sáenz de Buruaga	13	5	3	4	7	6	2	580,73	0,85
Karmelo	2	8	4	7	11	1	2	564,77	1,27
La Peña	2	1	2	2	3	3	3	382,84	1,03
Mina del Morro	5	4	3	10	7	7	4	600,63	1,20
Miribilla-La Merced	18	4	13	8	11	10	12	669,94	1,11
Otxarkoaga	3	3	5	4	6	4	5	644,25	0,96
Rekalde	13	8	7	11	11	4	10	486,75	0,90
San Adrián	5	3	3	3	7	3	5	555,23	1,24
San Ignacio	7	6	7	10	15	3	6	421,12	1,14
Santutxu-Solokoetxe	9	9	3	5	5	4	7	540,34	0,88
Txurdinaga	4	0	0	5	1	7	3	477,85	0,84
Zorroza	1	1	1	0	6	6	4	301,45	1,05
Zurbaran	2	4	2	3	2	9	3	624,74	0,97
OSI BILBAO-BASURTO	169	109	99	127	141	125	129	534,81	0,93
Abanto-Muskiz	4	4	2	3	14	9	5	376,45	1,42
Balmaseda	4	1	3	1	0	1	0	280,80	0,80
Buenavista	11	1	3	5	2	7	3	533,01	0,91
Güeñes	1	0	0	0	4	3	2	194,91	0,94
Ortuella	2	2	0	3	0	2	2	259,65	1,16
Portugalete - Centro	8	4	7	7	3	6	4	450,34	1,07
Portugalete-Repelega	7	1	1	6	6	8	4	348,31	0,79

Santurtzi-Centro-Mamariga	5	8	4	5	8	11	4	465,60	1,02
Santurtzi Kabiezes	6	9	4	5	8	14	15	443,13	1,15
Trapagaran	8	4	4	9	7	2	8	654,20	1,28
Zalla	4	1	1	4	1	1	3	306,64	0,88
OSI EZKERRALDEA ENKARTERRI CRUCES	60	35	29	48	53	64	50	407,00	1,03
Alango	7	7	14	3	10	9	9	548,92	0,90
Algorta	13	5	9	7	11	12	6	434,28	0,89
Astrabudua	6	6	13	4	3	4	5	744,27	1,20
Erandio	2	3	4	3	2	11	8	439,81	1,00
Gorliz - Plentzia	2	4	2	0	1	4	0	229,51	0,85
Las Arenas	14	6	10	13	10	10	7	364,70	0,79
Leioa	12	11	12	7	13	15	7	616,00	1,23
Mungia	12	5	6	11	9	16	9	477,60	1,18
Sopela	10	7	16	7	19	9	11	511,31	1,23
Txorierri	9	7	8	5	6	4	2	459,76	1,12
OSI URIBE	87	61	94	60	84	94	64	474,68	1,03
Arrasate	3	17	13	17	19	9	10	696,52	1,01
Bergara	11	7	5	13	17	8	11	662,84	1,45
Oñati	15	16	3	10	13	12	5	1391,60	0,88
Valle de Leniz	3	9	7	1	10	14	5	812,94	0,89
OSI ALTO DEBA	32	49	28	41	59	43	31	830,65	1,01
Dumboa	11	15	13	6	10	12	9	404,15	1,13
Hondarribia	6	5	5	2	7	5	7	475,34	1,00
Irun - Centro	6	17	23	17	8	18	12	515,06	1,20
OSI BIDASOA	23	37	41	25	25	35	28	468,04	1,13
Deba	11	11	7	6	3	6	5	1043,71	1,12
Eibar	6	2	8	6	2	4	2	456,55	0,79
Elgoibar	6	5	3	9	1	0	2	368,48	0,84
Ermua	5	4	6	3	3	8	3	446,64	1,01
Torrekua	2	2	1	3	4	5	0	438,78	0,98
OSI DEBABARRENA	30	24	25	27	13	23	12	514,26	0,94
Aiete	3	3	7	7	11	11	7	649,77	1,31
Alza-Roteta	7	5	10	6	7	7	19	566,47	1,26
Amara Berri	13	14	18	20	14	15	23	679,94	1,28
Amara Centro	6	0	7	3	6	4	2	462,72	1,17
Beraun - Erretereria	7	6	8	1	4	7	7	598,21	1,02
Bidebieta	4	0	4	2	1	1	2	430,14	0,94
Egia	7	7	11	13	4	9	4	750,71	0,93
Gros	12	13	13	12	5	8	6	513,31	0,95
Hernani - Urnieta - Astigarraga	13	19	12	19	26	21	14	671,84	0,96
Intxaurreondo	6	4	6	3	1	7	6	481,95	1,34
Iztietia - Erretereria	21	6	14	10	6	16	10	616,76	0,98
Lasarte - Usurbil	13	13	15	7	12	15	18	676,92	1,22

Lezo-San Juan	3	2	0	5	3	3	0	609,04	0,81
Loiola	1	1	1	5	1	7	7	572,36	1,45
Oiartzun	7	7	5	10	4	8	9	882,19	1,09
Ondarreta	13	6	10	10	7	14	12	564,86	1,03
Parte Vieja	7	4	8	7	9	4	9	686,42	1,08
Pasai Antxo	1	1	1	2	0	3	2	713,01	0,68
Pasajes San Pedro	7	4	5	1	6	8	2	630,71	1,00
Zarautz – Orio - Aia	22	14	23	28	27	24	22	1203,93	0,97
Zumaia - Zestoa - Getaria	17	5	9	14	16	16	14	1090,97	1,04
OSI DONOSTIALDEA	190	134	187	185	170	208	195	691,95	1,04
Azkoitia	7	6	7	9	9	10	10	1050,35	0,76
Azpeitia	8	3	6	6	2	5	4	491,17	0,84
Beasain	6	4	6	8	7	4	4	255,96	0,71
Lazkao	5	0	5	1	6	4	7	688,21	0,91
Legazpi	7	6	5	8	13	17	9	1622,30	0,85
Ordizia	8	0	4	6	8	5	7	629,38	0,96
Zumarraga	18	7	13	6	14	13	14	947,10	1,03
OSI GOIERRI-ALTO UROLA	59	26	46	44	59	58	55	721,89	0,87
Alegia	2	2	1	1	1	2	2	670,14	0,73
Andoain	2	3	4	2	4	4	5	416,12	0,90
Ibarra	2	2	5	2	0	2	4	663,18	0,88
Tolosa	14	5	9	4	9	7	7	658,05	0,83
Villabona	8	12	13	10	18	13	10	976,89	1,06
OSI TOLOSALDEA	28	24	32	19	32	28	28	680,41	0,90
Otros	26	8	15	18	15	11	17		

*14 eguneko tasa 100.000 biztanleko/ Tasa de 14 días por 100.000 habitantes.

** Inzidentzia tasen arrazoiak **-I(D)/I(D-7)-** gaurko 14 eguneko inzidentzia metatuaren tasa duela astebeteko 14 eguneko inzidentzia metatuaren tasarekin konparatzen du. Tasen arrazoiaren balioa 1en azpitik dagoenean inzidentzia tasak behera egin duela esan nahi du. Duela astebeteko inzidentzia tasa zero den kasuetan “-” agertzen da. / La razón de tasas de incidencia **-I(D)/I(D-7)-** compara la tasa de incidencia acumulada en 14 días a fecha de hoy, con la incidencia acumulada en 14 días de hace una semana. En caso de que el valor de la ratio sea un valor por debajo de 1, significa que la incidencia ha disminuido. Cuando la tasa de incidencia de hace una semana es cero se indica con “-”.

+ Semaforoa 14 eguneko inzidentzia tasaren arabera: berdez < 60, horiz 60-299, laranja 300-399 eta gorri >=400. / Semaforo según la tasa de incidencia acumulada en 14 días: en verde <60, en amarillo 60-299, en naranja 300-399 y en rojo >= 400.