

KORONABIRUSAREN EGOERA EPIDEMIOLOGIKOA EUSKADIN (COVID-19) SITUACIÓN EPIDEMIOLÓGICA DEL CORONAVIRUS (COVID-19) EN EUSKADI

-- RESULTADOS DE TESTS VALIDADOS EL 28/07/2021--

Osasun Sailburuordetza / Viceconsejería de Salud
COVID Informazio Zerbitzua / Servicio de Información COVID

OPEN DATA:

Informe honetan argitaratzen diren datu guztiak hurrengo webgunean dituzue eskuragarri. / Todos los datos publicados en este informe están disponibles en la siguiente página web.

<https://opendata.euskadi.eus/catalogo/-/evolucion-del-coronavirus-covid-19-en-euskadi/>

TXOSTENEAN ORAIN ARTE ARAZTU EDO ZUZENDU DIREN AKATSAK ERRORES DEPURADOS O CORREGIDOS HASTA LA FECHA EN EL INFORME

Txosten honen informazioa etengabe berrikusten eta arazten ari da. Baliteke, gardentasunaren mesedetan, akats puntualen bat egotea, gerora zuzenduko dena. / La información de este informe está continuamente siendo revisada y depurada. En aras de la transparencia puede que haya algún error puntual que se corregirá posteriormente.

ARAZTU EDO ZUZENDU DIREN AKATSAK	ERRORES DEPURADOS O CORREGIDOS
Egunero desadostasun txikiak zuzentzen dira bizilekuaren eta testa eskatzen den lurralde historikoaren artean.	Cada día se corrigen pequeñas discrepancias entre el lugar de residencia y el territorio histórico desde donde se solicita el test.

BIZI BERRI IV PLANEKO ADIERAZLEAK / INDICADORES DEL PLAN BIZI BERRI IV

Indicador	Balioa / Valor
-Tasa de Incidencia Acumulada en 14 días	870,30 (+16,32)
-Índice de reproductividad (R_t —conocida como R_0)	0,99 (-0,04)
-Razón de Tasas	1,27 (-0,08)
-Ocupación en camas UCI	60 (=)
-Tasa de Incidencia Acumulada en 14 días en mayores de 65 años.	215,23 (+13,76)
-Trazabilidad de los casos (últimos 7 días)	33,1% (-0,1%)

KORONABIRUSAREN EGOERA EPIDEMIOLOGIKOA EUSKADIN (COVID-19) SITUACIÓN EPIDEMIOLÓGICA DEL CORONAVIRUS (COVID-19) EN EUSKADI

-- RESULTADOS DE TESTS VALIDADOS EL 28/07/2021--

	PCR	Antigeno	Guztira
Egindako test diagnostiko kopurua / Número de test diagnósticos realizados:	7.715	3.694	11.409
Ematza positibo kopurua / Número de resultados positivos:	944	632	1.576
Ematza positiboen ehunekoa / Porcentaje de test positivos:	12,2%	17,1%	13,8%

TEST DIAGNOSTIKOA EGITEKO ARRAZOA EMAITZA POSITIBOA DUTEN KASUETAN/ MOTIVO DE REALIZACIÓN DEL TEST DIAGNÓSTICO EN CASOS CON RESULTADO POSITIVO

	Kontaktua izatea / Ser contacto *	Sintomak izatea / Ser sintomáticos *	Beste arrazoi bat / Otro motivo *
22/07	32,3%	51,2%	16,5%
23/07	32,1%	51,8%	16,0%
24/07	32,1%	52,3%	15,5%
25/07	31,8%	52,8%	15,4%
26/07	32,0%	53,5%	14,5%
27/07	33,2%	53,0%	13,8%
28/07	33,1%	52,7%	14,2%

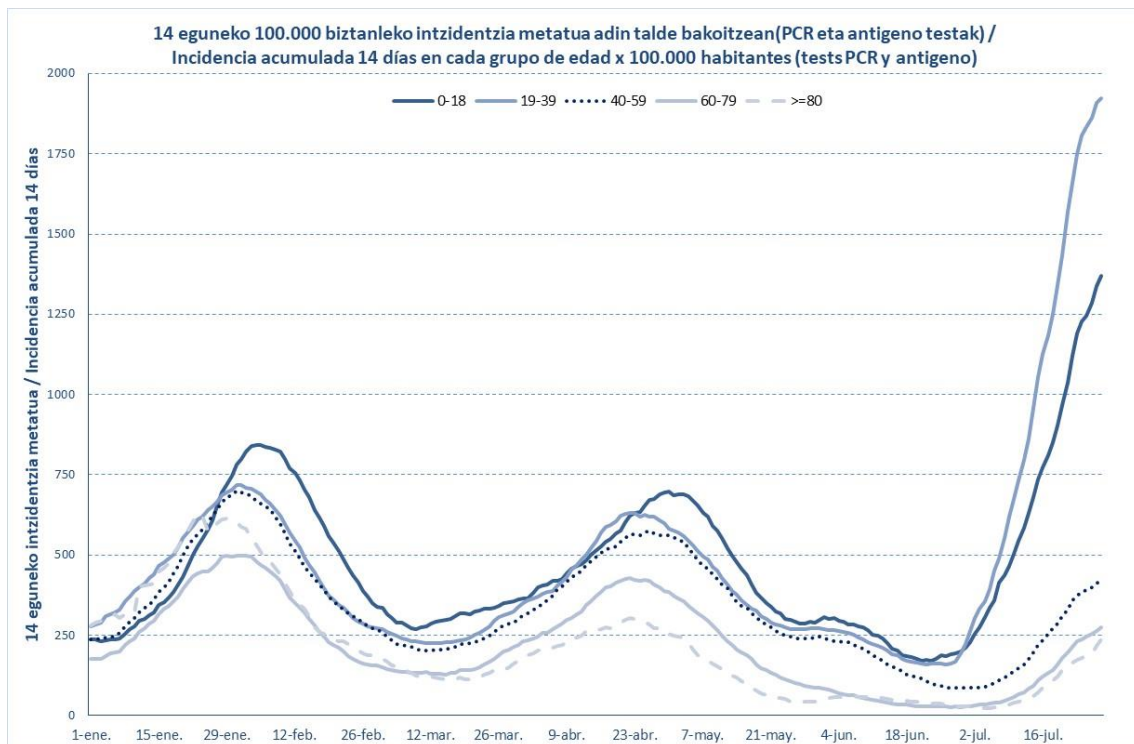
*Azken 7 egunetako emaitzen batzbestekoa / Media de los resultados de los últimos 7 días.

KASU POSITIBO BERRIAK HERRIALDE HISTORIKOAREN ARABERA / NUEVOS CASOS POSITIVOS SEGÚN SU TERRITORIO HISTÓRICO

	Kasu positibo kopurua / Número de casos positivos	100.000 biztanleko 14 eguneko inzidentzia tasa metatua/ Tasa de incidencia acumulada en 14 días por 100.000 habitantes	Tasen arrazoia/ Razón de tasas I(D)/I(D-7)
Araba	157	656,55	1,23
Bizkaia	923	911,54	1,40
Gipuzkoa	464	839,47	1,14
Otros	32		
Euskadi	1576	870,30	1,27

**KASU POSITIBO BERRIAK ADIN-TARTEKA /
NUEVOS CASOS POSITIVOS POR GRUPOS DE EDAD**

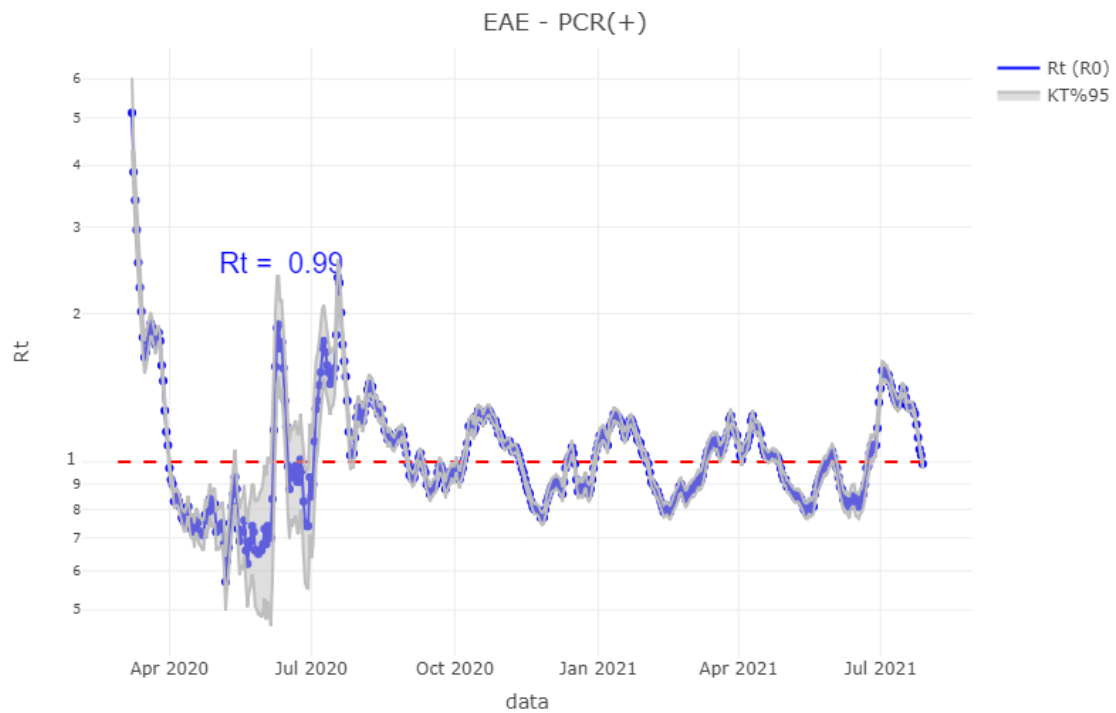
	Kasu positibo kopurua / Número de casos positivos	100.000 biztanleko 14 eguneko inzidentzia tasa metatua/ Tasa de incidencia acumulada en 14 días por 100.000 habitantes	Tasen arrazoia/ Razón de tasas I(D)/I(D-7)
0-9	94	564,33	1,34
10-19	382	2528,67	1,35
20-29	462	2749,84	1,21
30-39	193	973,39	1,16
40-49	144	435,74	1,17
50-59	140	413,64	1,46
60-69	77	359,87	1,35
70-79	35	163,10	1,54
80-89	36	236,29	1,70
>=90	11	241,27	1,27



	Kasu positibo kopurua / Número de casos positivos	100.000 biztanleko 14 eguneko inzidentzia tasa metatua/ Tasa de incidencia acumulada en 14 días por 100.000 habitantes	Tasen arrazoia/ Razón de tasas I(D)/I(D-7)
0-2	25	616,01	1,38
3-5	28	498,11	1,29
6-12	79	684,20	1,37
13-16	103	1522,22	1,24
17-18	162	5704,93	1,35

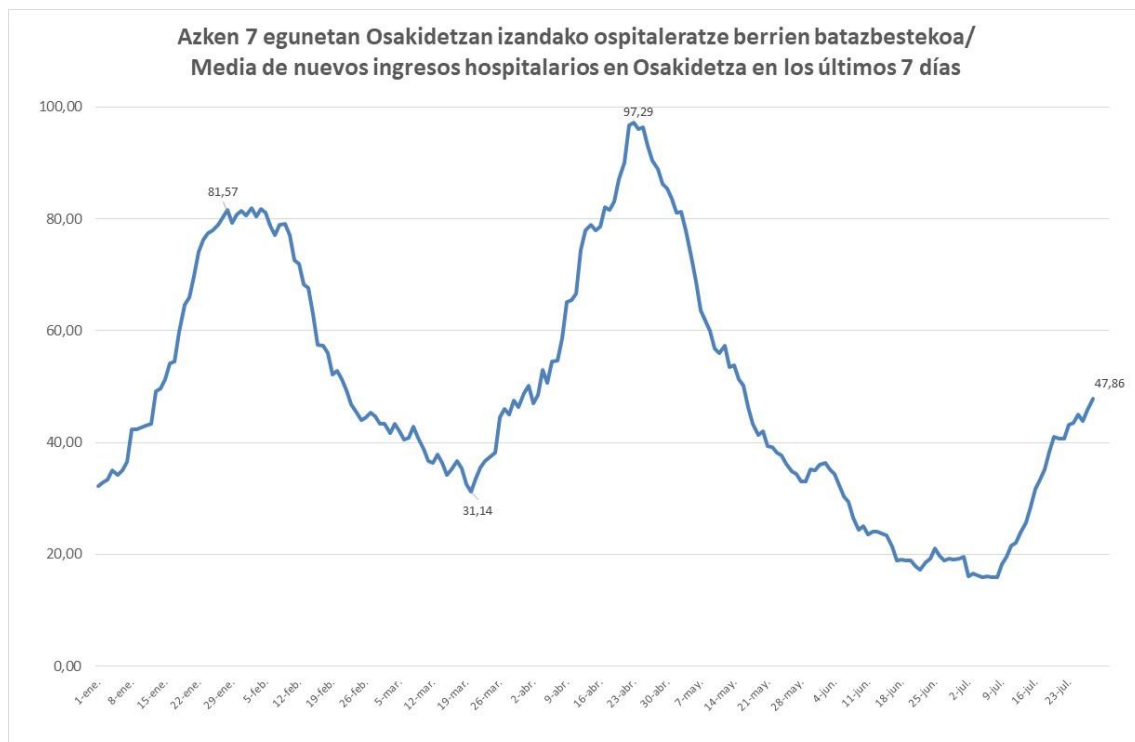
**OINARRIZKO BIRSORKUNTZA TASA /
NÚMERO REPRODUCTIVO BÁSICO**

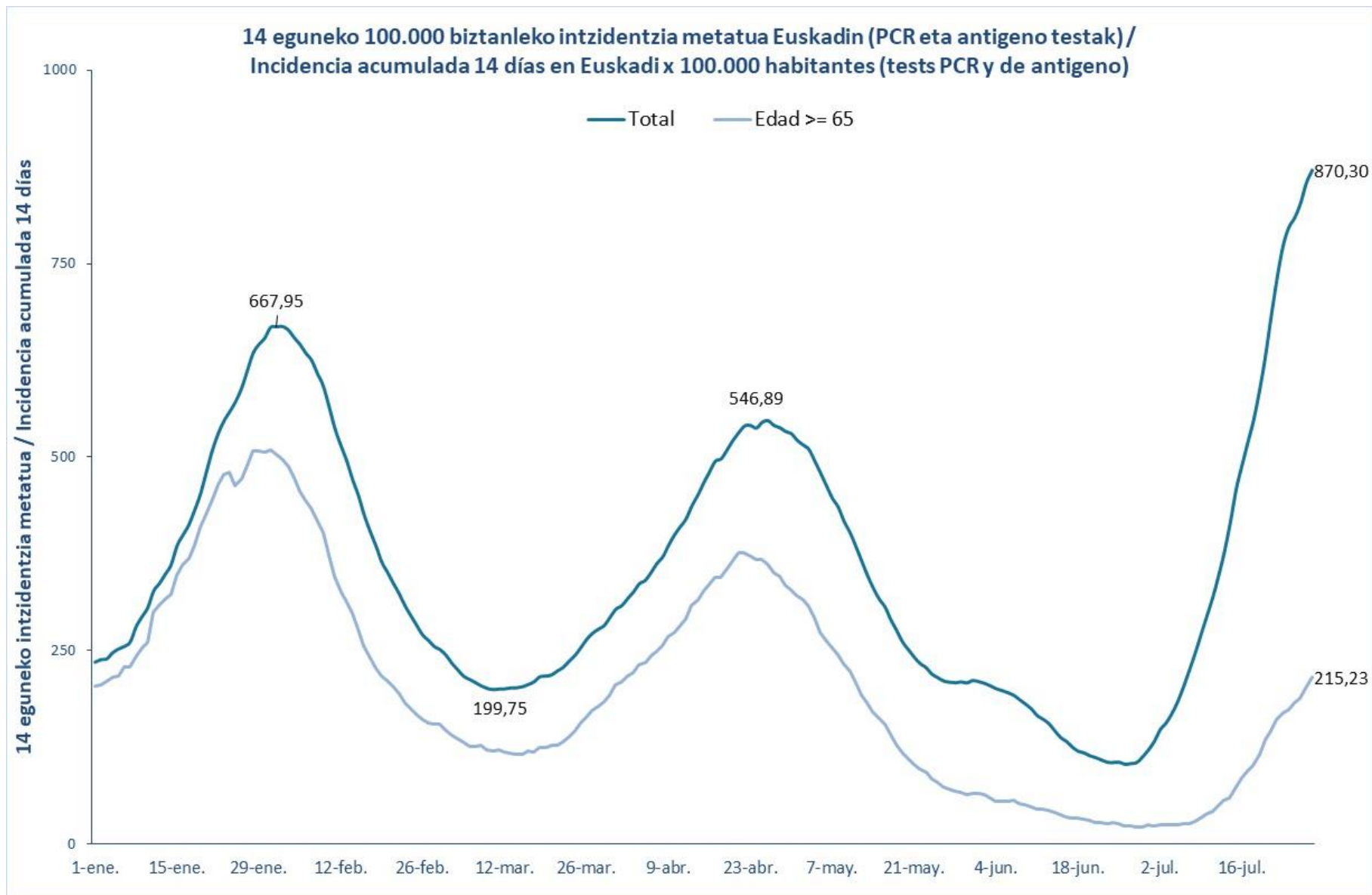
	Euskadi (%95 IC)	Araba	Bizkaia	Gipuzkoa
22/07	1,27 (1,24; 1,30)	1,24	1,40	1,12
23/07	1,25 (1,22; 1,27)	1,23	1,37	1,08
24/07	1,19 (1,17; 1,22)	1,20	1,28	1,06
25/07	1,12 (1,10; 1,15)	1,13	1,19	1,01
26/07	1,06 (1,04; 1,08)	1,07	1,12	0,97
27/07	1,03 (1,01; 1,05)	0,98	1,09	0,95
28/07	0,99 (0,97; 1,01)	0,93	1,03	0,95



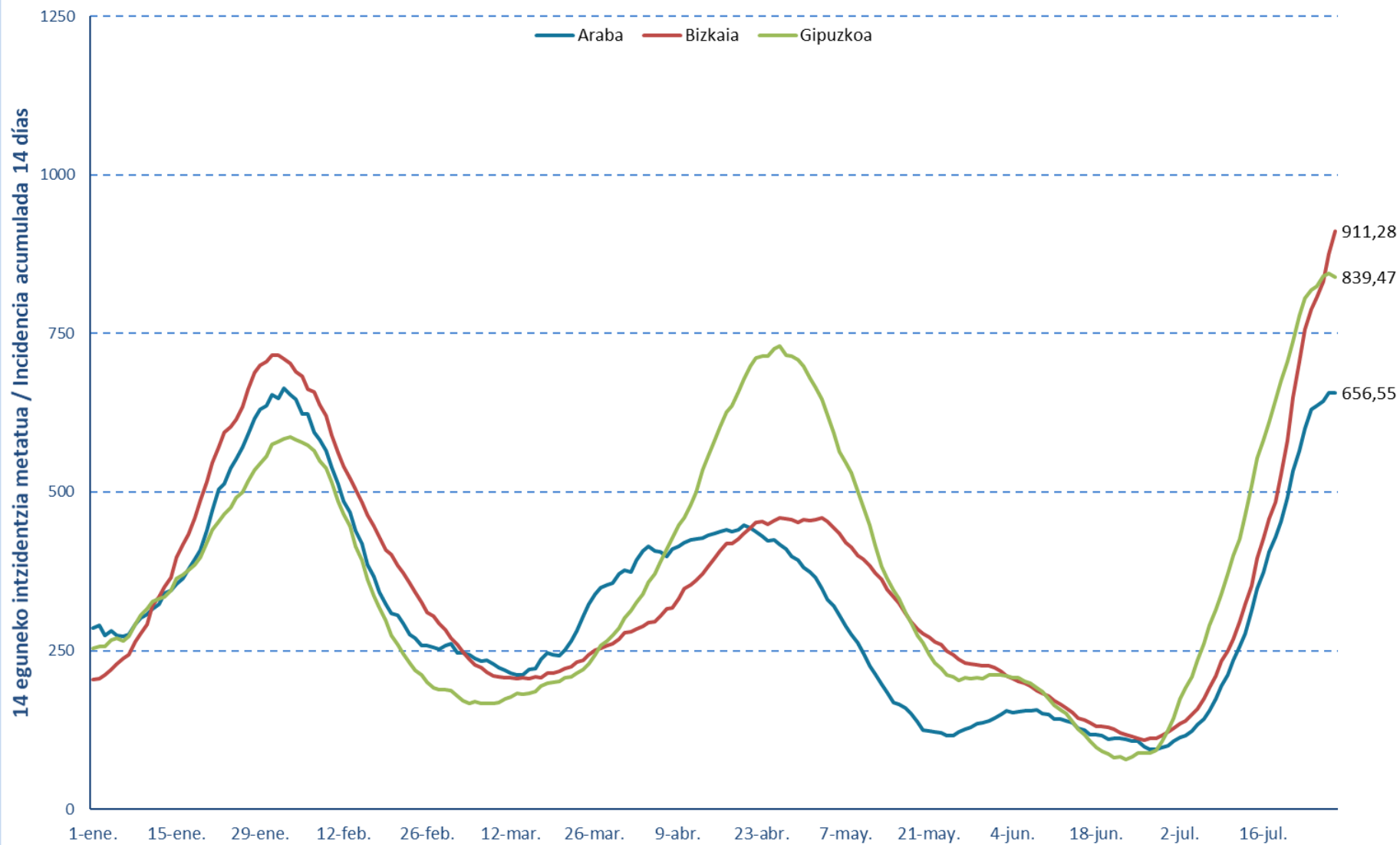
**BALIABIDE ASISTENTZIALEN ERABILERA /
UTILIZACIÓN DE LOS RECURSOS ASISTENCIALES**

	ZIUn ospitaleratuak Osakidetzan/ Ingresados en UCI en Osakidetza	Ospitaleratze berriak Osakidetzan/ Nuevos ingresos en planta en Osakidetza	Osakidetzan ospitaleratuta daudenak / Ingresados en planta en Osakidetza
15/07	31	47	126
16/07	31	45	132
17/07	34	31	141
18/07	42	36	164
19/07	44	48	174
20/07	45	49	189
21/07	48	29	172
22/07	50	47	179
23/07	52	62	191
24/07	55	34	199
25/07	56	46	227
26/07	59	40	209
27/07	60	63	232
28/07	60	43	233



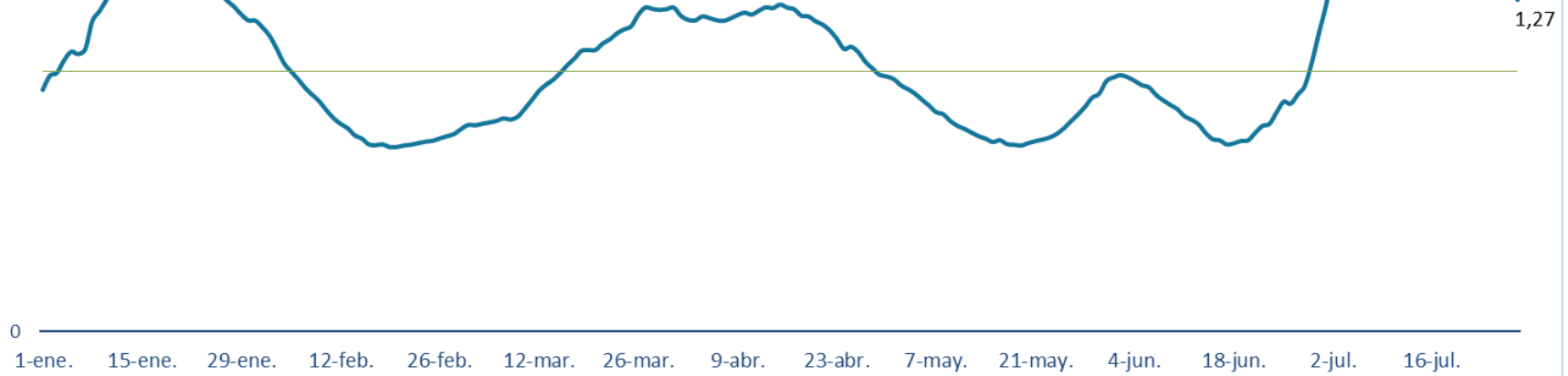


**14 eguneko 100.000 biztanleko intzidentzia metatua Lurralde Historiko bakoitzean (PCR eta antigeno testak) /
 Incidencia acumulada 14 días en cada Territorio Histórico x 100.000 habitantes (tests PCR y de antígeno)**



Euskadiko 14 eguneko inzidentzia tasen arrazoiaren bilakaera / Evolución de la razón de tasas de 14 días en Euskadi

Tasen arrazoia / Razón de tasas





**PCR POSITIBO BERRIAK EUSKADIKO UDALERRIETAN /
NUEVOS POSITIVOS PCR EN LOS MUNICIPIOS DE EUSKADI**

UDALERRIA / MUNICIPIO	22/07	23/07	24/07	25/07	26/07	27/07	28/07	Tasa	I(D)/I(D-7)
Agurain/Salvatierra	0	2	7	0	0	1	5	523,07	1,17
Alegría-Dulantzi	6	4	5	4	2	2	2	1146,50	2,77
Amurrio	5	9	2	3	8	7	5	687,32	1,18
Añana	1	2	0	0	0	0	0	2793,30	1,67
Aramaio	0	0	2	1	1	0	2	1081,08	0,67
Armiñón	0	0	0	0	0	0	0	448,43	0,50
Arraia-Maeztu	0	0	1	0	0	0	0	683,06	1,00
Arratzua-Ubarrundia	0	0	0	0	0	0	0	193,24	0,67
Artziniega	1	0	1	0	0	0	0	418,63	1,00
Asparrena	2	1	0	1	2	2	1	990,10	0,94
Ayala/Aiara	0	3	0	4	1	1	3	1070,81	1,15
Baños de Ebro/Mañueta	1	0	0	0	0	0	0	1246,11	0,57
Barrundia	3	1	0	0	0	1	0	743,89	1,75
Berantevilla	0	1	0	0	0	0	1	801,60	1,33
Bernedo	0	0	0	0	0	0	0	377,36	0,50
Campezo/Kanpezu	1	0	0	0	0	0	1	282,75	3,00
Elburgo/Burgelu	0	0	0	0	0	0	0	313,97	1,00
Elciego	0	0	0	0	0	0	0	0,00	0,00
Elvillar/Bilar	0	1	0	0	0	0	0	568,18	2,00
Erriberagoitia/Ribera Alta	0	0	0	0	0	0	0	240,96	1,00
Harana/Valle de Arana	0	0	0	0	0	0	0	0,00	-
Iruña Oka/Iruña de Oca	0	1	2	0	1	0	0	334,26	0,86
Iruraiz-Gauna	1	0	0	0	0	0	0	183,15	1,00
Kripan	0	0	0	0	0	0	0	0,00	-
Kuartango	0	0	0	0	0	0	0	0,00	-
Labastida/Bastida	0	1	0	0	1	1	0	448,43	0,88
Lagrán	0	0	0	0	0	0	0	0,00	-
Laguardia	1	1	0	0	0	1	0	325,95	2,50
Lanciego/Lantziego	0	0	0	0	0	0	0	531,21	0,80
Lantarón	0	0	0	0	0	0	0	317,46	1,00
Lapuebla de Labarca	0	0	0	0	1	2	0	1478,95	1,18
Laudio/Llodio	6	9	6	1	13	9	6	490,44	1,07
Legutio	2	1	0	0	0	0	2	764,19	1,27
Leza	0	0	0	0	1	0	1	1769,91	2,00
Moreda de Álava/Moreda Araba	0	0	0	0	0	0	0	0,00	-
Navaridas	0	0	0	0	0	0	1	500,00	-
Okondo	1	1	0	0	1	0	0	575,18	1,17

Oyón-Oion	3	0	0	0	0	2	3	369,21	1,18
Peñacerrada-Urizaharra	0	0	0	0	0	0	0	347,22	1,00
Ribera Baja/Erribera Beitia	0	2	5	1	1	1	0	811,99	2,17
Samaniego	0	0	0	0	0	0	0	1244,81	1,00
San Millán/Donemiliaga	0	0	0	0	0	0	0	275,48	0,50
Urkabustaiz	0	0	0	1	1	1	4	689,66	3,33
Valdegovía/Gaubea	0	0	0	0	0	1	0	845,86	1,13
Villabuena de Álava/Eskuernaga	0	0	0	0	0	0	0	1063,83	1,00
Vitoria-Gasteiz	159	161	141	83	87	100	118	673,96	1,26
Yécora/Iekora	0	0	0	0	0	0	0	0,00	-
Zalduondo	0	0	0	0	0	0	0	507,61	1,00
Zambrana	1	0	0	0	0	0	0	448,43	1,00
Zigoitia	1	2	1	1	0	0	1	1113,06	1,12
Zuia	2	2	1	1	0	1	1	592,72	1,17
ARABA	197	205	174	101	121	133	157	656,55	1,23

Abadiño	5	6	2	3	10	8	6	748,00	1,41
Abanto y Ciérvana-Abanto Zierbena	17	10	10	5	6	13	19	1368,28	1,73
Ajangiz	0	0	2	0	1	1	1	1136,36	-
Alonsotegi	1	1	1	0	2	2	1	460,67	1,63
Amorebieta-Etxano	16	16	12	17	14	13	10	860,55	1,48
Amoroto	0	0	1	0	0	2	0	1204,82	1,67
Arakaldo	0	0	0	0	0	0	0	0,00	-
Arantzazu	0	0	0	0	0	1	1	1546,39	0,75
Areatza	0	0	0	0	0	0	1	162,60	1,00
Arrankudiaga	0	0	0	0	1	0	1	294,70	0,60
Arratzu	0	0	0	0	0	0	0	243,90	1,00
Arrieta	0	0	3	0	0	0	0	888,10	2,50
Arrigorriaga	11	5	9	2	11	5	2	753,58	1,02
Artea	0	1	0	0	1	2	0	1525,66	1,57
Artzentales	1	1	2	0	1	3	3	2086,44	3,50
Atxondo	2	0	0	0	1	0	1	361,01	5,00
Aulesti	5	5	1	4	0	1	2	4341,32	2,42
Bakio	6	4	7	3	6	1	3	1789,11	1,74
Balmaseda	9	8	13	2	5	11	25	1715,11	1,42
Barakaldo	75	61	27	37	45	78	87	757,58	1,36
Barrika	1	0	2	0	0	4	2	914,44	1,17
Basauri	35	23	21	16	16	13	23	873,83	1,16
Bedia	0	0	0	1	0	0	0	476,64	0,83
Berango	6	0	6	3	7	9	8	935,99	1,66
Bermeo	17	27	8	10	9	9	12	1176,82	1,38
Berriatua	0	4	3	1	5	2	1	1511,54	4,75
Berriz	3	1	2	2	3	2	3	686,40	1,52

Bilbao	266	292	208	157	168	224	235	877,98	1,34
Busturia	3	1	1	0	0	0	1	801,48	1,63
Derio	6	5	6	2	3	5	3	898,16	1,69
Dima	1	1	1	0	1	2	1	834,49	2,00
Durango	25	25	11	14	32	32	28	910,56	1,33
Ea	1	1	1	1	1	1	0	1196,17	1,67
Elantxobe	0	0	0	0	0	0	1	280,11	-
Elorrio	9	11	3	5	6	2	8	1074,11	1,82
Erandio	13	20	6	3	21	22	14	773,54	1,40
Ereño	0	0	0	0	0	0	0	0,00	-
Ermua	7	8	13	3	6	6	10	455,71	2,43
Errigoiti	0	0	0	0	0	0	0	204,08	0,50
Etxebarri	7	13	5	5	3	7	3	715,53	1,58
Etxebarria	10	5	2	2	4	1	0	4697,99	2,19
Forua	1	0	0	0	1	0	0	442,48	1,33
Fruiz	0	1	0	0	0	0	2	715,56	1,33
Galdakao	29	17	7	12	17	25	20	796,80	1,17
Galdames	1	1	1	0	0	2	1	1066,35	3,00
Gamiz-Fika	2	1	0	0	0	2	1	1396,03	1,06
Garai	0	0	0	0	1	0	0	309,60	0,50
Gatika	2	2	2	1	3	5	5	2425,71	1,54
Gautegiz Arteaga	0	0	0	0	0	1	1	354,19	1,50
Gernika-Lumo	15	10	7	6	13	14	11	862,68	1,59
Getxo	62	55	30	43	57	77	71	987,62	1,35
Gizaburuaga	2	1	0	0	0	0	0	1500,00	-
Gordexola	0	0	0	0	1	1	1	232,15	0,67
Gorliz	1	4	4	4	1	4	3	623,42	1,32
Güeñes	2	2	3	1	6	7	1	731,37	0,89
Ibarrangelu	0	1	0	0	0	0	0	322,06	2,00
Igorre	0	1	3	0	2	3	5	664,45	1,00
Ispaster	0	2	0	0	0	1	0	537,63	4,00
Iurreta	0	3	0	0	4	1	2	732,10	1,04
Izurtza	0	0	0	0	0	0	1	348,43	0,50
Karrantza Harana/Valle de Carranza	2	4	2	0	1	2	3	846,86	2,18
Kortezubi	0	1	1	0	0	0	0	452,49	-
Lanestosa	0	2	0	0	0	0	0	727,27	-
Larrabetzu	4	1	0	2	4	10	4	2144,25	2,00
Laukiz	0	0	0	1	1	0	0	334,17	0,50
Leioa	15	27	16	24	24	36	34	1002,42	1,55
Lekeitio	8	18	9	3	8	8	5	1217,66	2,20
Lemoa	1	2	3	0	1	4	0	578,83	0,95
Lemoiz	1	1	1	1	0	1	1	1431,98	1,06
Lezama	3	2	1	0	3	1	1	953,17	1,35

Loiu	2	3	1	2	4	1	2	1168,33	1,35
Mallabia	2	1	1	1	0	2	0	840,34	2,00
Mañaria	0	1	0	0	0	0	1	1915,71	1,25
Markina-Xemein	47	50	27	9	26	9	10	5114,43	2,92
Maruri-Jatabe	0	2	0	1	0	0	1	873,36	1,60
Mendata	0	0	3	0	0	0	0	740,74	-
Mendexa	2	0	0	0	0	0	1	635,59	0,75
Meñaka	1	0	1	1	0	0	0	994,32	0,88
Morga	0	1	0	1	0	1	0	1808,79	1,75
Mundaka	2	1	1	1	2	4	0	976,67	2,25
Mungia	25	15	12	9	15	15	10	1140,18	1,22
Munitibar-Arbatzegi Gerrikaitz	1	1	0	0	1	0	1	1528,38	2,33
Murueta	0	0	0	0	0	0	1	1286,17	1,00
Muskiz	5	3	3	2	6	4	3	909,21	1,17
Muxika	1	1	1	2	1	0	1	1070,23	1,45
Nabarniz	0	0	0	0	0	0	0	425,53	1,00
Ondarroa	22	24	21	5	11	18	10	1984,36	2,58
Orozko	1	2	0	3	1	1	1	646,14	0,94
Ortuella	10	6	2	3	4	9	5	902,53	1,44
Otxandio	0	2	0	0	1	0	0	1033,21	0,56
Plentzia	4	0	3	3	5	8	4	1090,91	1,50
Portugalete	22	21	18	15	4	31	47	706,35	1,25
Santurtzi	37	20	19	18	14	59	41	831,47	1,46
Sestao	23	19	4	7	8	19	35	789,11	1,29
Sondika	8	5	2	2	8	6	1	1367,45	1,63
Sopela	11	14	13	12	13	19	22	1161,29	2,04
Sopuerta	2	2	0	4	4	12	4	2070,06	1,79
Sukarrieta	0	0	0	0	0	0	0	0,00	-
Trucios-Turtzioz	0	1	0	0	0	2	0	769,23	4,00
Ubide	0	0	0	0	0	1	0	555,56	-
Ugao-Miraballes	3	1	0	0	0	0	1	340,80	0,88
Urduliz	1	1	7	3	4	6	4	930,23	1,68
Urduña/Orduña	2	4	0	0	1	0	0	212,62	4,50
Valle de Trápaga-Trapagaran	7	4	5	1	3	18	9	759,17	1,34
Zaldibar	0	1	1	3	0	2	1	361,25	1,38
Zalla	8	6	5	1	2	19	11	1232,08	1,35
Zamudio	1	0	1	1	2	6	0	513,13	2,13
Zaratamo	1	1	1	0	1	0	2	850,03	1,17
Zeanuri	0	1	0	0	0	0	0	159,49	0,33
Zeberio	2	0	1	0	1	0	1	1014,76	1,22
Zierbena	1	2	1	1	2	8	4	2165,35	1,65
Ziortza-Bolibar	3	5	1	1	2	0	0	3644,65	3,20
BIZKAIA	966	935	634	508	683	967	923	911,54	1,40

Abaltzisketa	2	0	0	0	0	0	0	1273,89	2,00
Aduna	0	1	1	1	0	0	1	1863,35	0,90
Aia	1	0	1	0	1	2	1	453,40	1,29
Aizarnazabal	0	0	0	0	1	0	0	130,04	1,00
Alegia	1	6	4	0	4	4	0	1167,96	4,20
Albiztur	0	0	0	0	0	0	2	1365,19	2,00
Alkiza	0	0	0	0	0	0	0	1428,57	0,45
Altzaga	0	0	0	0	0	0	0	1092,90	0,67
Altzo	1	1	1	0	0	0	0	2307,69	0,75
Amezketza	1	1	2	1	0	0	0	543,48	2,50
Andoain	11	10	3	3	3	7	8	620,50	1,22
Anoeta	1	2	2	0	0	3	1	738,92	1,25
Antzuola	1	1	0	0	1	1	5	504,82	0,73
Arama	1	0	0	0	0	0	0	1960,78	1,00
Aretxabaleta	6	6	2	0	8	7	10	861,58	1,97
Arrasate/Mondragón	18	22	11	5	12	20	11	833,26	1,30
Asteasu	0	3	2	0	0	0	1	1089,74	0,59
Astigarraga	3	1	0	2	2	3	6	554,39	1,00
Ataun	1	0	4	0	1	2	2	801,37	1,75
Azkoitia	12	7	4	2	6	3	11	1043,14	0,97
Azpeitia	15	2	15	11	16	8	11	762,16	1,84
Baliarrain	0	0	0	0	0	0	0	2424,24	0,80
Beasain	13	13	9	9	14	6	10	1383,64	1,20
Beizama	0	0	0	0	0	0	0	0,00	-
Belauntza	0	0	0	0	1	0	0	766,28	2,00
Berastegi	1	0	0	0	1	0	0	380,23	1,33
Bergara	3	14	9	3	4	6	4	645,12	1,39
Berrobi	7	1	1	1	1	1	0	3425,77	2,10
Bidania-Goiatz	0	0	2	0	0	0	1	714,29	2,00
Deba	6	2	1	5	7	1	3	971,94	1,66
Donostia / San Sebastián	135	131	51	118	81	87	100	823,51	1,15
Eibar	25	21	31	19	6	23	29	931,79	1,67
Elduain	0	0	0	1	0	1	0	1234,57	3,00
Elgeta	2	2	0	1	0	0	0	972,59	1,10
Elgoibar	20	9	8	7	1	12	10	909,88	1,91
Errenteria	18	16	19	17	21	25	20	619,77	1,47
Errezil	0	0	0	0	0	0	0	161,03	0,50
Eskoriatza	5	1	4	3	0	6	6	1194,25	1,44
Ezkio-Itsaso	0	1	1	1	0	1	0	630,91	-
Gabiria	1	0	2	1	0	0	0	2923,98	1,00
Gaintza	0	1	0	0	0	0	0	1754,39	2,00
Gaztelu	0	0	0	0	0	0	0	595,24	0,50
Getaria	2	1	0	0	3	4	2	812,72	1,21

Hernani	3	8	10	5	11	8	9	531,70	0,76
Hernialde	0	0	0	0	0	0	0	0,00	-
Hondarribia	11	16	16	10	7	11	11	1059,82	1,07
Ibarra	3	2	0	2	3	4	2	627,03	1,29
Idiazabal	6	0	0	0	0	1	1	882,35	1,31
Ikaztegieta	0	1	0	0	2	1	0	1646,09	0,89
Irun	43	36	46	20	37	40	36	1021,46	0,90
Irura	2	2	0	1	1	0	2	1048,57	1,00
Itsasondo	0	0	0	0	0	0	0	0,00	-
Larraul	2	0	0	0	0	0	0	1593,63	0,57
Lasarte-Oria	11	9	7	5	5	10	6	498,82	0,98
Lazkao	1	4	1	0	1	0	6	461,65	1,24
Leaburu	0	0	1	0	0	1	0	1587,30	1,20
Legazpi	7	4	2	2	3	2	2	428,11	2,12
Legorreta	2	0	1	1	2	0	0	805,37	2,00
Leintz Gatzaga	0	0	0	0	0	0	0	0,00	0,00
Lezo	5	3	3	0	1	2	3	542,76	0,87
Lizartza	0	0	0	0	0	1	0	462,25	1,50
Mendaro	4	1	2	2	1	1	1	803,78	2,83
Mutiloa	0	0	0	0	0	0	0	1568,63	0,80
Mutriku	6	5	1	6	1	5	7	1279,64	0,99
Oiartzun	10	12	1	3	3	8	11	945,12	1,09
Olaberria	3	1	0	0	0	1	1	1199,56	2,20
Oñati	17	8	17	3	2	4	7	1307,99	1,15
Ordizia	9	11	2	3	11	3	4	1142,01	1,16
Orendain	0	0	0	0	1	0	0	473,93	0,33
Orexa	0	0	0	0	0	0	0	943,40	0,50
Orio	6	4	4	2	5	6	3	945,86	1,23
Ormaiztegi	1	0	1	0	1	2	1	705,33	1,50
Pasaia	13	11	12	5	9	9	19	759,48	1,46
Segura	1	1	2	1	0	4	7	1500,33	2,56
Soraluze-Placencia de las Armas	0	0	1	0	0	1	4	301,96	0,75
Tolosa	22	13	8	4	10	13	15	984,54	0,97
Urnietta	3	4	3	3	1	2	1	612,01	0,76
Urretxu	2	4	4	4	3	5	4	732,17	0,86
Usurbil	5	2	1	1	1	1	3	301,20	1,90
Villabona	4	1	2	0	5	4	6	726,72	0,67
Zaldibia	0	0	1	4	1	1	0	844,39	1,56
Zarautz	21	10	7	8	20	15	15	839,51	1,13
Zegama	0	2	0	0	0	0	0	460,22	1,00
Zerain	0	0	0	0	1	0	0	364,96	-
Zestoa	2	2	3	2	3	10	3	898,82	2,06
Zizurkil	7	0	3	1	3	1	3	1120,26	0,87

Zumaia	14	9	7	0	5	17	9	1190,60	0,92
Zumarraga	5	2	7	3	6	6	7	722,94	0,91
GIPUZKOA	564	464	366	312	361	433	464	839,47	1,14
OTROS	42	34	32	21	35	39	32		

*14 eguneko tasa 100.000 biztanleko. Tasak kalkulatzeko EUSTATen Biztanleen Udal-Erroldaren Estatistikan 2020ko urtarrilaren 1erako argitaratutako biztanleria hartzen da. / Tasa de 14 días por 100.000 habitantes. Las tasas se calculan con respecto a la población publicada por EUSTAT en la Estadística Municipal de Habitantes para el 1 de enero del 2020. https://eu.eustat.eus/bankupx/pxweb/eu/euskara/-/PX_2212_ep06b.px

** Inzidentzia tasen arrazoiak $-I(D)/I(D-7)$ - gaurko 14 eguneko inzidentzia metatuaren tasa duela astebeteko 14 eguneko inzidentzia metatuaren tasarekin konparatzen du. Tasen arrazoiaren balioa 1en azpitik dagoenean inzidentzia tasak behera egin duela esan nahi du. Duela astebeteko inzidentzia tasa zero den kasuetan “-“ agertzen da. / La razón de tasas de incidencia $-I(D)/I(D-7)$ - compara la tasa de incidencia acumulada en 14 días a fecha de hoy, con la tasa de incidencia acumulada en 14 días de hace una semana. En caso de que el valor de la ratio sea un valor por debajo de 1, significa que la incidencia ha disminuido. Cuando la tasa de incidencia de hace una semana es cero se indica con “-“.

+ Semaforoa 14 eguneko inzidentzia tasaren arabera 5.000 biztanletik gorako udalerrietan: berdez < 60, horiz 60-299, laranja 300-399 eta gorri >=400. / Semaforo según la tasa de incidencia acumulada en 14 días en los municipios de más de 5.000 habitantes: en verde <60, en amarillo 60-299, en naranja 300-399 y en rojo >= 400.

**PCR POSITIBO BERRIAK EUSKADIKO OSASUN EREMUETAN /
NUEVOS POSITIVOS PCR EN LAS ZONAS DE SALUD DE EUSKADI**

Alfabetoz ordenatuta./ Ordenado alfabéticamente.

OSASUN-EREMUAK/ZONAS DE SALUD	22/07	23/07	24/07	25/07	26/07	27/07	28/07	Tasa**	I(D)/I(D-7)**
Abetxuko	0	7	1	1	0	2	0	603,52	1,35
Aranbizkarra I	8	14	10	1	1	3	6	542,87	1,26
Aranbizkarra II	4	8	5	3	2	4	2	494,41	1,36
Casco Viejo (Vitoria)	12	10	10	3	5	6	10	609,62	1,42
Gazalbide Txagorritxu	7	12	7	5	5	5	0	551,95	1,25
La Habana	4	3	3	1	2	0	5	406,61	1,09
Lakua - Arriaga	10	6	9	7	8	6	1	648,09	1,00
Lakuabizkarra	26	22	20	13	9	12	13	858,05	1,15
Llanada Alavesa	12	8	12	5	4	6	8	757,58	1,42
Montaña alavesa	1	0	1	0	0	0	1	403,95	1,00
Norte-Villarreal	2	3	0	0	1	1	2	627,47	0,79
Norte-Zuya	2	4	2	2	1	2	5	631,31	1,59
Olaguibel	20	19	14	19	15	13	18	667,13	1,29
Olarizu	11	12	16	6	5	8	5	690,45	1,34
Salburua	5	13	6	3	4	5	9	525,81	1,42
San Martín	30	9	24	12	15	13	24	728,07	1,18
Sansomendi	4	4	1	2	2	5	7	536,48	1,43
Valles Alaveses I	1	3	1	0	1	1	0	529,89	1,09
Valles Alaveses II	1	3	5	1	1	1	1	950,41	1,44
Zabalgana	13	11	15	7	6	13	10	537,61	1,43
Zaramaga	5	11	3	1	6	2	4	373,86	1,38
OSI ARABA	178	182	165	92	93	108	131	622,84	1,25
Rioja	5	3	0	0	3	6	6	538,22	1,05
OSI ARABAKO ERRIOXA	5	3	0	0	3	6	6	538,22	1,05
Desierto / Urban	7	5	4	4	5	3	9	781,49	1,23
La Paz	13	18	6	6	8	25	21	801,85	1,37
Lutxana	3	6	1	1	4	7	0	430,40	2,29
Rontegi	10	8	2	0	8	7	12	801,20	1,14
San Vicente	17	10	11	10	7	16	16	770,46	1,60
Sestao Kueto	9	5	0	3	2	9	12	694,24	1,39
Sestao Markonzaga	14	14	3	5	5	10	19	772,38	1,24
Zaballa C.S.	9	8	1	4	7	12	10	765,87	1,27
Zuazo	17	7	3	13	5	8	19	673,19	1,34
OSI BARAKALDO SESTAO	99	81	31	46	51	97	118	740,08	1,35
Abadiño-Elorrio-Berriz	19	19	8	13	20	14	19	770,22	1,62
Aiala	8	16	3	7	11	8	8	629,95	1,22
Amorebieta	15	17	12	17	13	13	10	836,40	1,48
Arratia	3	6	7	1	5	11	8	618,50	1,04
Arrigorriaga	9	6	5	1	12	5	5	581,69	0,90

Basauri-Ariz	20	13	7	10	7	5	12	793,14	1,12
Basauri-Kareaga	16	10	14	6	10	8	11	986,67	1,25
Bermeo	19	28	9	12	11	13	12	1140,94	1,45
Durango	23	28	10	14	38	33	31	883,77	1,29
Etxebarri	6	13	5	5	3	7	3	706,39	1,62
Galdakao	31	17	7	14	21	33	24	856,11	1,27
Gernika	16	11	9	6	15	14	12	828,99	1,63
Gernikaldea	6	5	5	3	2	4	6	789,27	1,71
Lekeitio	18	27	12	8	8	13	8	1419,01	2,12
Llodio	8	12	6	4	15	11	7	497,36	1,07
Markina - Xemein	60	61	31	12	32	10	10	4784,69	2,87
Ondarroa	22	28	23	6	16	21	11	1978,23	2,70
OSI BARRUALDE-GALDAKAO	299	317	173	139	239	223	197	931,77	1,46
Basurto	10	19	11	8	8	12	11	890,17	1,27
Begoña	13	15	8	6	3	6	8	796,20	1,49
Bolueta	7	7	4	2	5	8	9	761,87	1,48
Bombero Etxaniz	34	34	24	18	13	27	25	1060,63	1,17
Casco Viejo (Bilbao)	17	13	5	7	4	6	9	988,52	1,31
Deusto	15	17	16	20	12	29	17	874,61	1,30
Gazteleku	13	20	12	13	4	17	13	778,01	1,51
Indautxu	23	26	17	16	10	16	16	1192,87	1,42
Javier Sáenz de Buruaga	15	8	15	6	12	13	11	1104,10	1,17
Karmelo	8	8	6	4	5	5	6	683,18	1,39
La Peña	14	4	8	4	4	6	7	834,40	1,63
Mina del Morro	6	8	10	1	6	5	6	887,49	1,24
Miribilla-La Merced	16	18	12	6	12	16	16	879,62	1,46
Otxarkoaga	13	8	9	1	3	6	7	723,68	1,39
Rekalde	16	27	12	7	14	12	13	657,29	1,35
San Adrián	7	4	8	4	4	6	7	842,75	1,39
San Ignacio	11	13	18	11	9	10	14	619,53	1,50
Santutxu-Solokoetxe	9	13	3	8	5	10	15	792,09	1,50
Txurdinaga	8	12	4	5	13	2	9	716,77	1,30
Zorroza	10	9	4	2	16	7	13	712,52	1,70
Zurbaran	6	8	6	5	5	5	5	749,69	1,57
OSI BILBAO-BASURTO	271	291	212	154	167	224	237	849,17	1,36
Abanto-Muskiz	21	12	14	8	12	18	21	1176,40	1,49
Balmaseda	13	13	16	2	7	18	27	1421,03	1,58
Buenavista	3	5	3	4	1	10	16	692,91	1,18
Güeñes	2	2	3	1	7	7	2	621,27	0,85
Ortuella	9	7	2	3	4	9	5	908,77	1,43
Portugaleta - Centro	10	9	6	3	3	10	13	699,22	1,24
Portugaleta-Repelega	10	8	8	8	1	12	19	666,33	1,19
Santurtzi-Centro-Mamariga	13	12	5	6	7	26	26	914,77	1,53
Santurtzi Kabiezes	25	10	15	13	9	40	15	894,04	1,54

Trapagaran	7	4	4	1	3	18	9	746,46	1,31
Zalla	10	8	7	4	6	32	15	1311,75	1,54
OSI EZKERRALDEA ENKARTERRI CRUCES	123	90	83	53	60	200	168	906,08	1,39
Alango	26	22	7	14	16	21	28	1189,33	1,45
Algorta	19	15	13	13	23	28	28	790,16	1,36
Astrabudua	7	8	1	2	4	9	11	763,36	1,51
Erandio	6	12	5	1	17	14	3	780,31	1,34
Gorliz - Plentzia	5	5	11	7	6	17	9	934,43	1,31
Las Arenas	18	21	12	20	20	34	22	899,97	1,33
Leioa	12	23	13	18	20	32	28	1060,00	1,53
Mungia	34	24	24	16	25	22	21	1181,04	1,29
Sopela	18	14	25	17	24	33	33	999,38	1,83
Txorierri	20	15	12	6	20	17	7	972,36	1,63
OSI URIBE	165	159	123	114	175	227	190	967,51	1,44
Arrasate	16	22	13	6	13	21	13	807,96	1,19
Bergara	7	17	10	4	5	6	9	657,31	1,28
Oñati	18	8	16	3	2	4	7	1272,80	1,15
Valle de Leniz	12	7	6	3	8	12	16	935,31	1,73
OSI ALTO DEBA	53	54	45	16	28	43	45	871,28	1,27
Dumboa	18	14	24	11	11	13	21	887,80	0,90
Hondarribia	11	16	15	10	7	11	11	1017,78	1,06
Irun - Centro	24	23	23	9	26	27	16	904,62	0,92
OSI BIDASOA	53	53	62	30	44	51	48	922,18	0,94
Deba	11	7	2	10	8	5	10	1090,30	1,17
Eibar	17	17	21	15	6	19	21	984,92	1,64
Elgoibar	24	10	11	9	2	14	14	731,45	1,77
Ermua	9	8	13	4	6	8	10	469,84	2,38
Torrekua	7	4	9	4	0	4	9	612,24	1,94
OSI DEBABARRENA	68	46	56	42	22	50	64	772,72	1,63
Aiete	6	7	2	5	8	2	3	754,05	1,01
Alza-Roteta	13	11	6	8	10	4	11	816,53	1,10
Amara Berri	23	28	7	24	15	24	18	723,01	1,31
Amara Centro	16	14	4	7	4	2	7	756,52	1,02
Beraun - Erreterria	5	5	8	6	9	11	6	598,21	1,65
Bidebieta	5	1	2	2	2	2	1	707,65	0,91
Egia	10	10	2	6	4	5	9	710,13	1,09
Gros	16	23	14	24	10	9	11	688,91	1,17
Hernani - Urnieta - Astigarraga	10	12	13	8	13	13	15	516,13	0,77
Intxaurreondo	9	3	4	5	4	7	5	832,46	1,16
Iztieta - Erreterria	13	11	11	10	12	14	14	582,29	1,37
Lasarte - Usubil	16	11	11	6	6	11	9	458,80	1,13
Lezo-San Juan	7	4	6	0	2	2	4	515,34	1,05
Loiola	5	5	0	6	5	0	3	695,01	1,42
Oiartzun	10	12	1	4	3	8	11	948,59	1,12

Ondarreta	21	19	5	23	14	17	17	892,95	1,16
Parte Vieja	11	13	2	6	5	16	16	895,95	1,36
Pasai Antxo	3	6	5	2	2	2	4	713,01	1,00
Pasajes San Pedro	8	4	5	3	7	7	17	790,74	1,62
Zarautz – Orio - Aia	28	16	14	11	26	23	21	833,49	1,18
Zumaia - Zestoa - Getaria	19	12	10	2	12	30	14	1011,42	1,05
OSI DONOSTIALDEA	254	227	132	168	173	209	216	722,92	1,14
Azkoitia	12	7	4	2	6	3	11	1042,01	0,98
Azpeitia	15	2	16	11	16	9	11	718,78	1,79
Beasain	20	17	13	13	16	15	19	1173,87	1,29
Lazkao	5	6	4	0	2	3	9	583,23	1,52
Legazpi	8	4	2	2	3	2	2	422,71	2,18
Ordizia	10	12	3	4	12	3	4	933,46	1,16
Zumarraga	7	7	14	9	9	13	11	753,38	0,92
OSI GOIERRI-ALTO UROLA	77	55	56	41	64	48	67	857,98	1,21
Alegia	7	9	10	2	8	5	4	1042,44	1,52
Andoain	11	11	3	3	3	6	8	611,18	1,22
Ibarra	11	2	2	3	7	6	2	816,22	1,33
Tolosa	22	12	8	6	10	13	14	951,05	0,98
Villabona	16	10	10	3	9	10	14	920,53	0,78
OSI TOLOSALDEA	67	44	33	17	37	40	42	858,76	1,02
Otros	57	36	35	30	44	46	47		

*14 eguneko tasa 100.000 biztanleko/ Tasa de 14 días por 100.000 habitantes.

** Inzidentzia tasen arrazoiak $-I(D)/I(D-7)$ - gaurko 14 eguneko inzidentzia metatuaren tasa duela astebeteko 14 eguneko inzidentzia metatuaren tasarekin konparatzen du. Tasen arrazoiaren balioa 1en azpitik dagoenean inzidentzia tasak behera egin duela esan nahi du. Duela astebeteko inzidentzia tasa zero den kasuetan “-” agertzen da. / La razón de tasas de incidencia $-I(D)/I(D-7)$ - compara la tasa de incidencia acumulada en 14 días a fecha de hoy, con la incidencia acumulada en 14 días de hace una semana. En caso de que el valor de la ratio sea un valor por debajo de 1, significa que la incidencia ha disminuido. Cuando la tasa de incidencia de hace una semana es cero se indica con “-”.

+ Semaforoa 14 eguneko inzidentzia tasaren arabera: berdez < 60, horiz 60-299, laranja 300-399 eta gorri >=400. / Semaforo según la tasa de incidencia acumulada en 14 días: en verde <60, en amarillo 60-299, en naranja 300-399 y en rojo >= 400.