

KORONABIRUSAREN EGOERA EPIDEMIOLOGIKOA EUSKADIN (COVID-19) SITUACIÓN EPIDEMIOLÓGICA DEL CORONAVIRUS (COVID-19) EN EUSKADI

-- RESULTADOS DE TESTS VALIDADOS EL 28/04/2021--

Osasun Sailburuordetza / Viceconsejería de Salud
COVID Informazio Zerbitzua / Servicio de Información COVID

OPEN DATA:

Informe honetan argitaratzen diren datu guztiak hurrengo webgunean dituzue eskuragarri. / Todos los datos publicados en este informe están disponibles en la siguiente página web.

<https://opendata.euskadi.eus/catalogo/-/evolucion-del-coronavirus-covid-19-en-euskadi/>

TXOSTENEAN ORAIN ARTE ARAZTU EDO ZUZENDU DIREN AKATSAK ERRORES DEPURADOS O CORREGIDOS HASTA LA FECHA EN EL INFORME

Txosten honen informazioa etengabe berrikusten eta arazten ari da. Baliteke, gardentasunaren mesedetan, akats puntualen bat egotea, gerora zuzenduko dena. / La información de este informe está continuamente siendo revisada y depurada. En aras de la transparencia puede que haya algún error puntual que se corregirá posteriormente.

ARAZTU EDO ZUZENDU DIREN AKATSAK	ERRORES DEPURADOS O CORREGIDOS
Egunero desadostasun txikiak zuzentzen dira bizilekuaren eta testa eskatzen den lurralde historikoaren artean.	Cada día se corrigen pequeñas discrepancias entre el lugar de residencia y el territorio histórico desde donde se solicita el test.

BIZI BERRI III PLANEKO ADIERAZLEAK / INDICADORES DEL PLAN BIZI BERRI III

Indicador	Balioa / Valor
-Tasa de Incidencia Acumulada en 14 días	537,89 (-2,91)
-Índice de reproductividad (R_t —conocida como R_0)	0,97 (-0,03)
-Razón de Tasas	1,01 (-0,03)
-Ocupación en camas UCI	192 (+8)
-Tasa de Incidencia Acumulada en 14 días en mayores de 65 años.	346,30 (-3,84)
-Trazabilidad de los casos (últimos 7 días)	53,2 % (+0,8%)

KORONABIRUSAREN EGOERA EPIDEMIOLOGIKOA EUSKADIN (COVID-19) SITUACIÓN EPIDEMIOLÓGICA DEL CORONAVIRUS (COVID-19) EN EUSKADI

-- RESULTADOS DE TESTS VALIDADOS EL 28/04/2021--

	PCR	Antigeno	Guztira
Egindako test diagnostiko kopurua / Número de test diagnósticos realizados:	7.360	4.626	11.986
Emaizta positibo kopurua / Número de resultados positivos:	431	445	876
Emaizta positiboen ehunekoa / Porcentaje de test positivos:	5,9%	9,6%	7,3%

TEST DIAGNOSTIKOA EGITEKO ARRAZOA EMAITZA POSITIBOA DUTEN KASUETAN / MOTIVO DE REALIZACIÓN DEL TEST DIAGNÓSTICO EN CASOS CON RESULTADO POSITIVO

	Kontaktua izatea / Ser contacto *	Sintomak izatea / Ser sintomáticos *	Beste arrazoi bat / Otro motivo *
22/04	50,7%	37,5%	11,8%
23/04	50,8%	37,6%	11,5%
24/04	51,4%	37,3%	11,3%
25/04	52,5%	36,6%	10,9%
26/04	51,9%	37,1%	11,1%
27/04	52,4%	36,6%	11,1%
28/04	53,2%	35,7%	11,1%

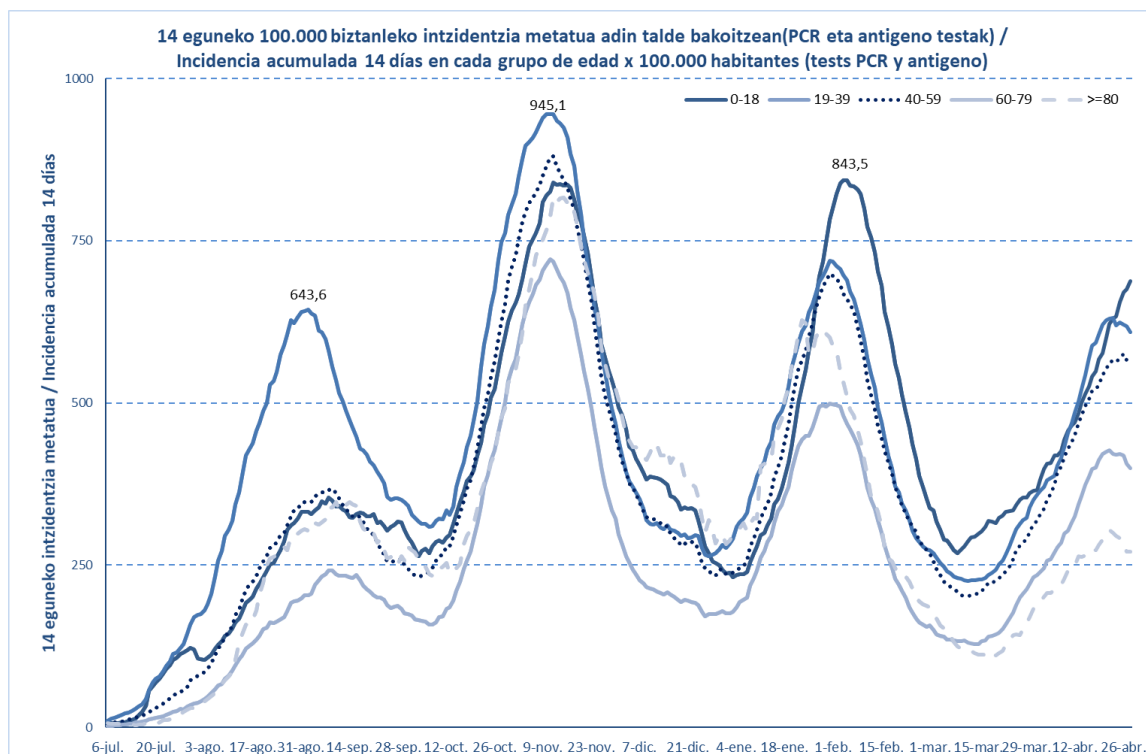
*Azken 7 egunetako emaitzen batzbestekoa / Media de los resultados de los últimos 7 días.

KASU POSITIBO BERRIAK HERRIALDE HISTORIKOAREN ARABERA / NUEVOS CASOS POSITIVOS SEGÚN SU TERRITORIO HISTÓRICO

	Kasu positibo kopurua / Número de casos positivos	100.000 biztanleko 14 eguneko inzidentzia tasa metatua/ Tasa de incidencia acumulada en 14 días por 100.000 habitantes	Tasen arrazoia/ Razón de tasas I(D)/I(D-7)
Araba	70	397,93	0,90
Bizkaia	412	456,38	1,03
Gipuzkoa	386	714,68	1,02
Otros	8		
Euskadi	876	537,89	1,01

KASU POSITIBO BERRIAK ADIN-TARTEKA / NUEVOS CASOS POSITIVOS POR GRUPOS DE EDAD

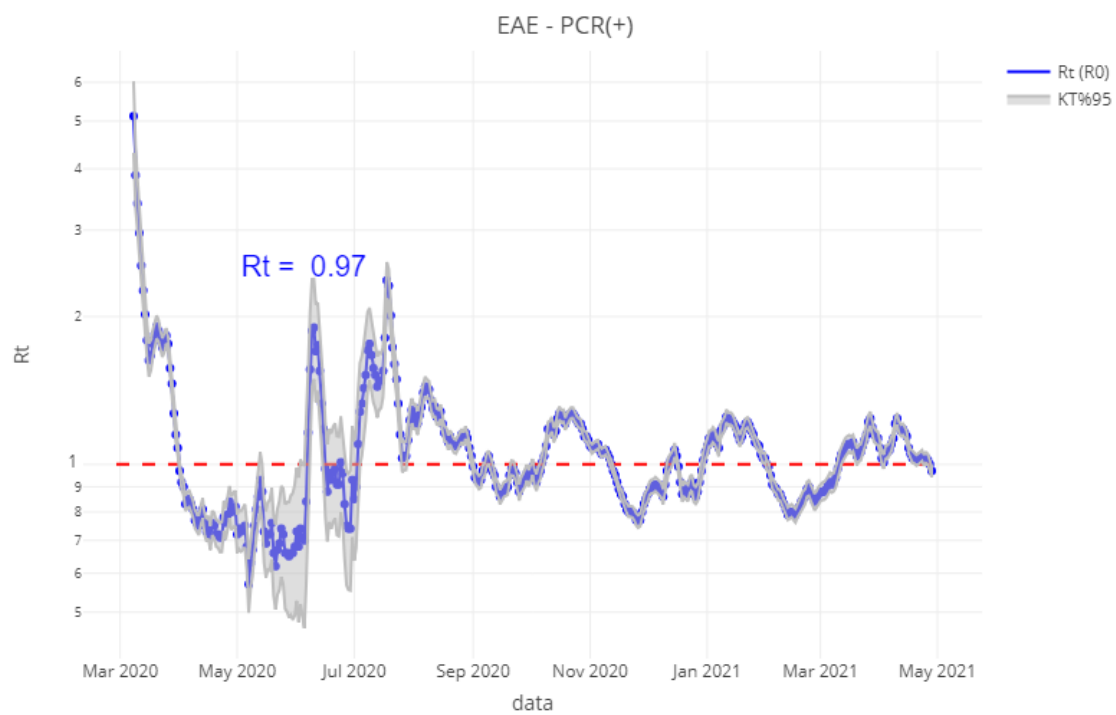
	Kasu positibo kopurua / Número de casos positivos	100.000 biztanleko 14 eguneko intzidentzia tasa metatua/ Tasa de incidencia acumulada en 14 días por 100.000 habitantes	Tasen arrazoa/ Razón de tasas I(D)/I(D-7)
0-18	226	688,15	1,15
19-39	208	608,57	0,97
40-64	317	540,28	1,01
65-79	94	381,34	0,93
>=80	31	270,56	0,91
>=65	125	346,30	0,92



	Kasu positibo kopurua / Número de casos positivos	100.000 biztanleko 14 eguneko intzidentzia tasa metatua/ Tasa de incidencia acumulada en 14 días por 100.000 habitantes	Tasen arrazoa/ Razón de tasas I(D)/I(D-7)
0-2	22	502,70	1,01
3-5	26	506,76	1,38
6-12	81	641,39	1,27
13-16	69	886,88	1,16
17-18	28	925,79	0,87

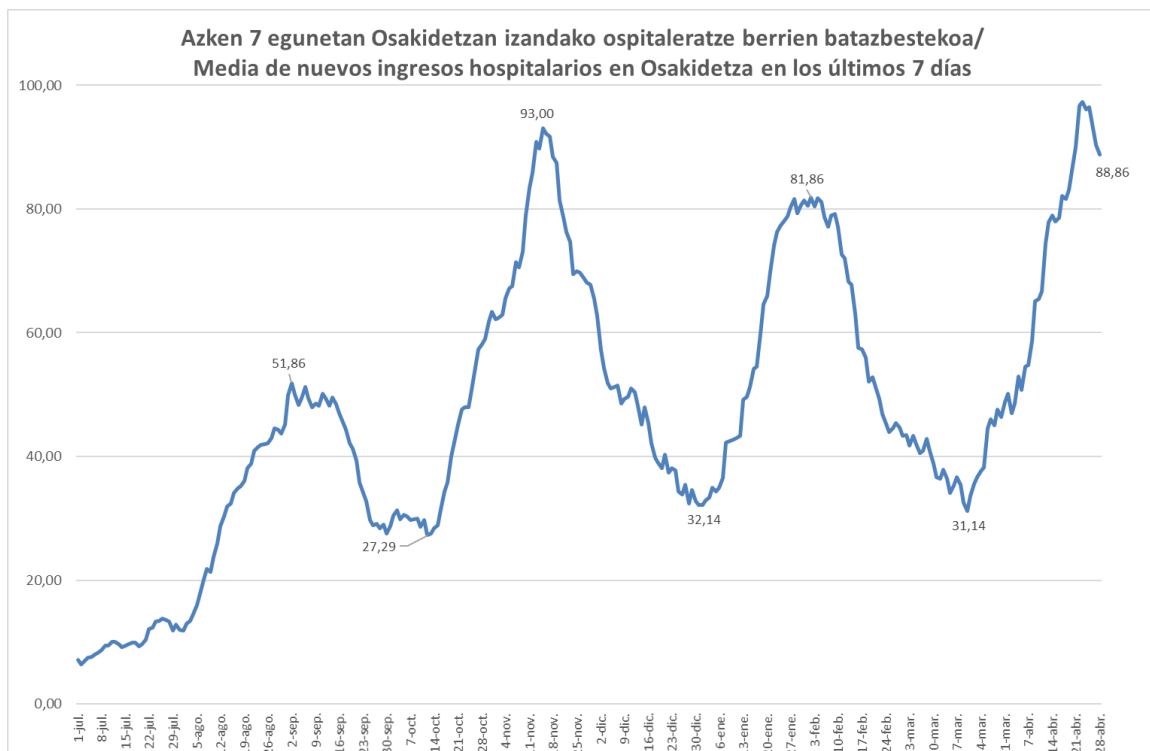
**OINARRIZKO BIRSORKUNTZA TASA /
NÚMERO REPRODUCTIVO BÁSICO**

	Euskadi (%95 IC)	Araba	Bizkaia	Gipuzkoa
22/04	1,03 (1,00; 1,06)	0,99	1,02	1,05
23/04	1,04 (1,02; 1,07)	0,99	1,06	1,04
24/04	1,02 (0,99; 1,05)	0,96	1,05	1,01
25/04	1,03 (1,01; 1,06)	0,96	1,07	1,02
26/04	1,02 (1,00; 1,05)	0,95	1,07	1,00
27/04	1,00 (0,97; 1,03)	0,93	1,03	0,97
28/04	0,97 (0,94; 0,99)	0,90	1,00	0,95

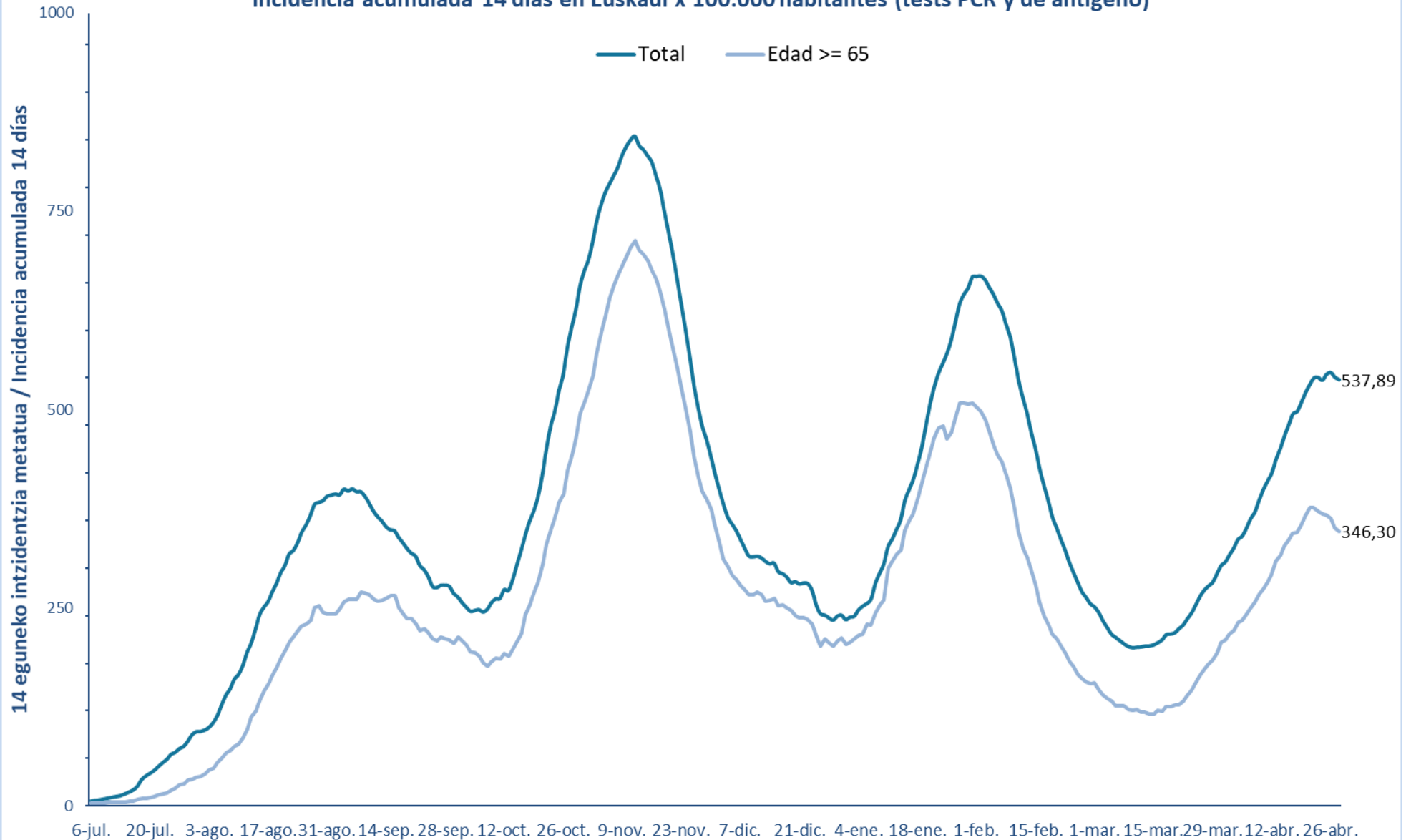


**BALIABIDE ASISTENTZIALEN ERABILERA /
UTILIZACIÓN DE LOS RECURSOS ASISTENCIALES**

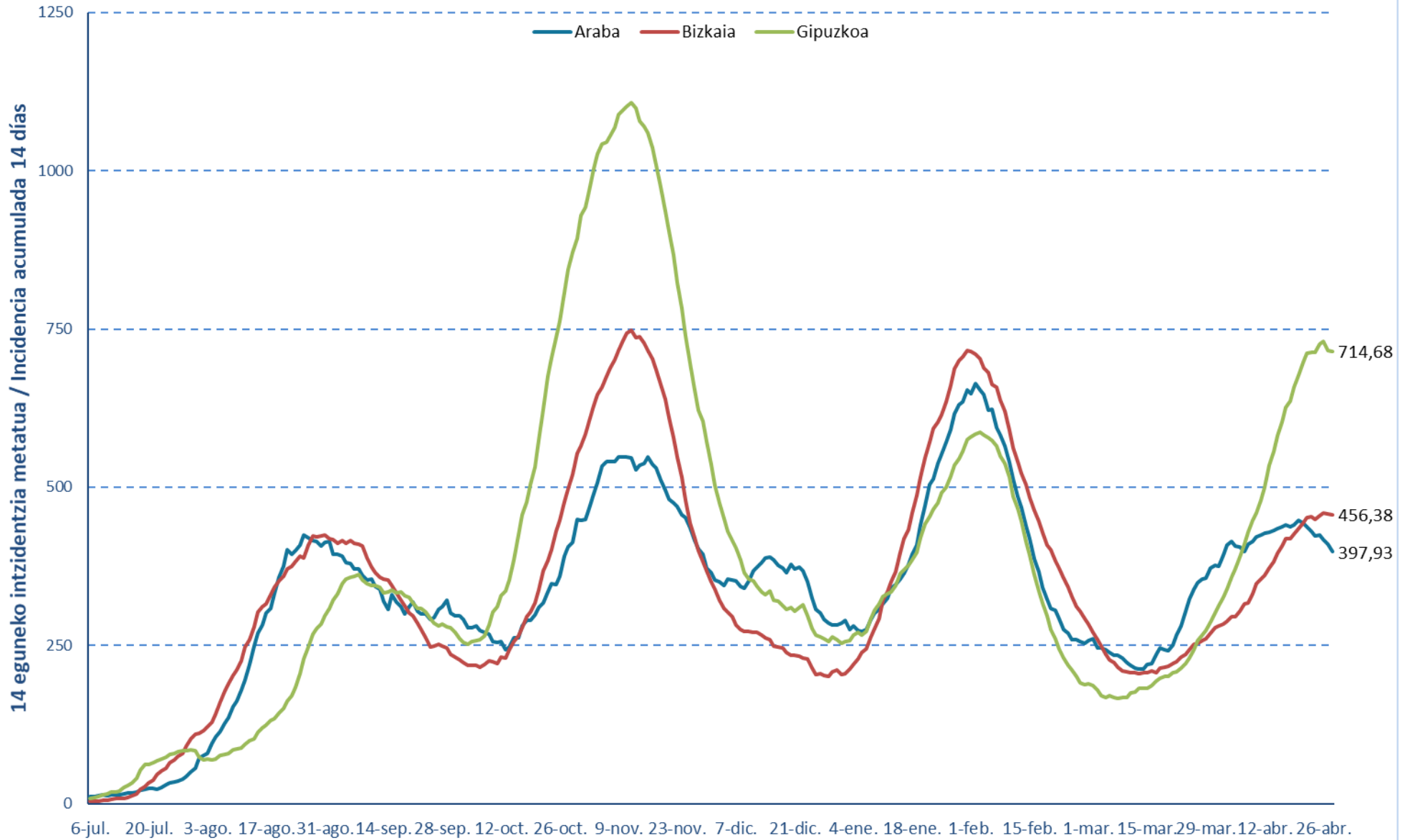
	ZIUn ospitaleratuak Osakidetzan/ Ingresados en UCI en Osakidetz	Ospitaleratze berriak Osakidetzan/ Nuevos ingresos en planta en Osakidetz	Osakidetzan ospitaleratuta daudenak / Ingresados en planta en Osakidetz
15/04	132	67	433
16/04	141	97	426
17/04	140	80	470
18/04	147	60	495
19/04	154	115	524
20/04	158	117	553
21/04	165	94	549
22/04	173	114	554
23/04	186	101	503
24/04	188	72	530
25/04	192	62	568
26/04	189	91	543
27/04	184	99	542
28/04	192	83	527



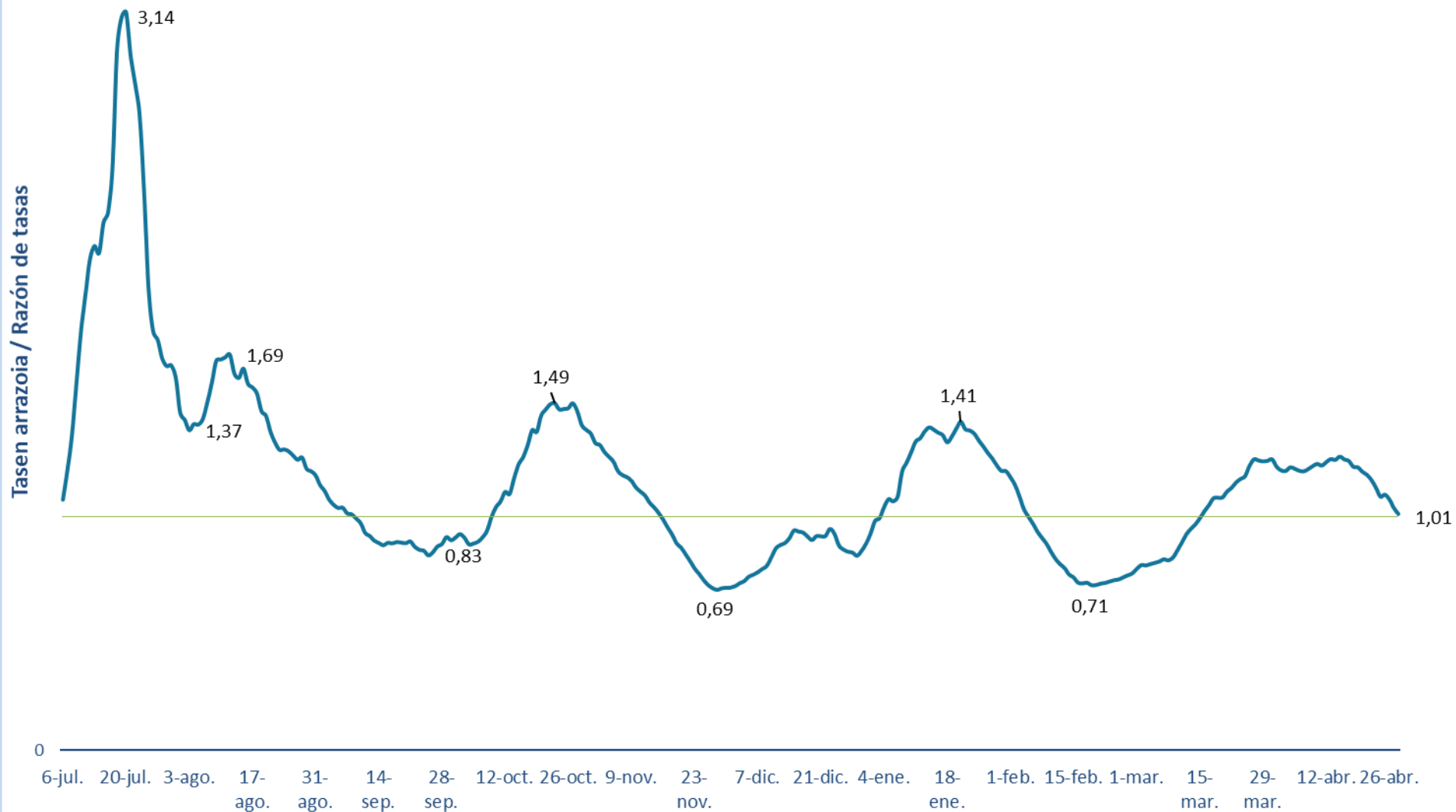
14 eguneko 100.000 biztanleko intzidentzia metatua Euskadin (PCR eta antigeno testak) /
Incidencia acumulada 14 días en Euskadi x 100.000 habitantes (tests PCR y de antígeno)



14 eguneko 100.000 biztanleko intzidentzia metatua Lurralde Historiko bakoitzean (PCR eta antigeno testak) /
Incidencia acumulada 14 días en cada Territorio Histórico x 100.000 habitantes (tests PCR y de antígeno)



Euskadiko 14 eguneko inzidentzia tasen arrazoiaren bilakaera / Evolución de la razón de tasas de 14 días en Euskadi





PCR POSITIVO BERRIAK EUSKADIKO UDALERRIETAN /
NUEVOS POSITIVOS PCR EN LOS MUNICIPIOS DE EUSKADI

UDALERRIA / MUNICIPIO	22/04	23/04	24/04	25/04	26/04	27/04	28/04	Tasa	I(D)/I(D-7)
Agurain/Salvatierra	0	1	0	0	1	0	1	93,41	0,71
Alegría-Dulantzi	0	0	1	0	0	1	1	159,24	0,83
Amurrio	5	3	1	5	4	10	4	532,43	1,08
Añana	0	0	0	0	0	0	0	0,00	-
Aramaio	0	0	0	0	0	0	0	472,97	0,54
Armiñón	0	0	0	0	0	1	0	448,43	-
Arraia-Maeztu	2	0	0	0	0	0	0	273,22	-
Arratzua-Ubarrundia	0	0	0	0	0	0	0	193,24	0,67
Artziniega	0	1	0	0	0	1	0	156,99	0,75
Asparrena	0	1	0	0	0	0	0	61,88	0,50
Ayala/Aiara	0	3	3	3	0	6	1	1105,35	1,78
Baños de Ebro/Mañueta	0	3	0	0	0	0	0	934,58	-
Barrundia	0	0	0	0	0	0	0	106,27	0,33
Berantevilla	0	1	0	0	0	0	0	601,20	0,43
Bernedo	0	0	0	0	0	0	0	0,00	-
Campezo/Kanpezu	2	1	0	0	0	0	1	659,75	2,33
Elburgo/Burgelu	0	0	0	1	0	0	0	156,99	-
Elciego	0	1	3	1	0	0	0	1062,80	1,83
Elvillar/Bilar	0	0	0	0	0	0	0	0,00	-
Erriberagoitia/Ribera Alta	0	0	0	0	0	0	0	361,45	1,00
Harana/Valle de Arana	0	0	0	0	0	0	0	0,00	-
Iruña Oka/Iruña de Oca	0	1	2	2	1	0	0	278,55	1,11
Iruraiz-Gauna	0	0	0	0	0	0	0	183,15	1,00
Kripan	0	0	0	0	0	0	0	0,00	-
Kuartango	0	0	0	0	0	0	0	806,45	0,75
Labastida/Bastida	2	1	0	0	5	1	0	1409,35	1,05
Lagrán	0	0	0	0	0	0	0	0,00	-
Laguardia	0	0	0	0	0	0	0	130,38	0,14
Lanciego/Lantziego	0	0	0	0	0	0	0	0,00	0,00
Lantarón	0	0	0	0	0	0	0	0,00	-
Lapuebla de Labarca	0	0	0	0	0	0	0	0,00	0,00
Laudio/Llodio	16	4	7	10	8	15	8	615,77	1,28
Legutio	0	0	0	0	0	0	0	218,34	0,31
Leza	0	0	0	0	0	0	0	0,00	-
Moreda de Álava/Moreda Araba	0	0	0	0	0	0	0	0,00	-
Navaridas	0	0	0	0	0	0	0	500,00	1,00
Okondo	0	1	0	2	0	0	0	246,51	-

Oyón-Oion	0	0	0	0	0	0	0	0,00	0,00
Peñacerrada-Urizaharra	0	0	0	0	0	0	0	0,00	-
Ribera Baja/Erribera Beitia	0	0	0	0	0	3	0	187,38	-
Samaniego	1	0	0	0	0	0	0	829,88	2,00
San Millán/Donemiliaga	0	0	0	0	0	0	0	275,48	1,00
Urkabustaiz	0	0	0	0	0	0	0	68,97	1,00
Valdegovía/Gaubea	0	0	0	0	0	0	0	187,97	0,67
Villabuena de Álava/Eskuernaga	0	0	0	0	0	0	0	0,00	-
Vitoria-Gasteiz	88	79	55	50	62	58	53	398,25	0,85
Yécora/Iekora	0	0	0	0	0	0	0	0,00	-
Zalduondo	0	0	0	0	0	0	0	0,00	-
Zambrana	0	0	0	0	0	0	0	448,43	0,33
Zigoitia	0	1	0	1	0	0	0	117,16	2,00
Zuia	1	0	0	0	1	2	1	465,71	1,22
ARABA	117	102	72	75	82	98	70	397,93	0,90

Abadiño	2	0	0	3	0	0	0	206,35	0,67
Abanto y Ciérvana-Abanto Zierbena	0	0	1	0	1	4	1	178,93	0,89
Ajangiz	0	0	0	0	0	0	0	0,00	-
Alonsotegi	1	1	0	0	0	0	1	177,18	0,63
Amorebieta-Etxano	5	2	1	1	4	4	4	191,81	0,82
Amoroto	0	0	0	0	0	0	0	0,00	0,00
Arakaldo	0	0	0	0	0	0	1	588,24	0,50
Arantzazu	1	0	0	0	0	0	0	257,73	-
Areatza	0	0	1	0	0	0	0	81,30	0,33
Arrankudiaga	0	0	0	0	1	0	1	196,46	-
Arratzu	0	0	0	0	0	0	1	243,90	-
Arrieta	0	0	0	1	0	0	0	177,62	-
Arrigorriaga	3	7	1	4	1	3	5	385,16	1,00
Artea	0	0	0	0	0	0	0	277,39	1,00
Artzentales	0	1	0	0	0	0	0	596,13	1,33
Atxondo	0	0	0	1	0	0	0	144,40	0,33
Aulesti	0	0	3	0	0	0	0	1347,31	1,50
Bakio	1	0	1	0	1	1	1	456,79	0,75
Balmaseda	3	3	1	3	1	0	1	353,50	1,23
Barakaldo	24	47	24	25	37	30	23	375,76	1,14
Barrika	0	0	1	0	0	2	0	391,90	1,20
Basauri	16	14	11	9	13	18	10	346,60	1,22
Bedia	0	0	0	0	0	1	2	381,32	1,00
Berango	1	4	1	2	2	3	1	426,70	0,91
Bermeo	4	10	5	5	4	2	5	331,16	1,12
Berriatua	0	0	1	0	0	1	0	159,11	1,00
Berriz	1	3	1	3	0	0	0	343,20	0,70

Bilbao	167	169	113	98	129	141	123	566,85	0,98
Busturia	0	0	0	1	0	0	0	61,65	-
Derio	1	5	4	4	2	1	2	578,47	1,46
Dima	0	0	0	0	0	0	0	208,62	0,43
Durango	6	4	7	3	6	11	12	278,88	0,95
Ea	0	0	0	0	0	0	0	0,00	0,00
Elantxobe	0	0	0	0	0	0	0	0,00	-
Elorrio	0	0	0	0	0	0	0	80,56	0,33
Erandio	7	8	9	17	7	5	15	544,35	1,05
Ereño	0	0	1	0	0	0	0	362,32	-
Ermua	7	5	4	6	2	2	7	449,47	1,06
Errigoiti	0	0	0	0	0	1	1	408,16	2,00
Etxebarri	0	2	2	1	2	2	1	218,15	0,93
Etxebarria	0	0	0	0	1	0	3	536,91	-
Forua	0	0	0	0	0	1	0	442,48	1,00
Fruiz	0	0	0	0	0	0	0	178,89	0,20
Galdakao	17	4	5	10	11	19	14	423,83	1,44
Galdames	0	2	0	0	0	1	0	355,45	-
Gamiz-Fika	0	0	0	1	1	2	4	808,23	1,38
Garai	0	0	0	0	0	0	1	309,60	-
Gatika	0	1	0	0	0	0	0	242,57	0,67
Gautegiz Arteaga	0	0	0	0	0	0	0	0,00	0,00
Gernika-Lumo	2	2	2	2	0	4	5	232,03	0,81
Getxo	28	34	16	30	16	26	27	478,21	0,90
Gizaburuaga	0	0	0	0	0	0	0	0,00	-
Gordexola	0	0	0	0	0	0	0	0,00	-
Gorliz	0	0	3	2	0	0	1	151,64	1,13
Güeñes	3	1	0	0	0	4	3	213,32	1,00
Ibarrangelu	0	0	0	0	0	0	0	161,03	0,50
Igorre	3	4	0	0	0	0	1	332,23	0,88
Ispaster	0	1	0	0	0	0	0	134,41	-
Iurreta	0	0	0	0	0	0	0	81,34	0,25
Izurtza	0	0	0	0	0	0	0	0,00	-
Karrantza Harana/Valle de Carranza	2	0	0	0	0	0	0	176,43	0,42
Kortezubi	0	0	0	0	0	0	0	0,00	-
Lanestosa	0	0	0	0	0	0	0	0,00	-
Larrabetzu	3	0	0	0	0	1	0	194,93	0,80
Laukiz	2	0	0	0	0	0	0	334,17	0,80
Leioa	13	14	13	15	12	15	20	620,54	1,32
Lekeitio	5	1	7	4	0	3	1	470,46	2,13
Lemoa	1	3	0	1	1	0	1	330,76	1,00
Lemoiz	0	0	0	0	0	0	0	0,00	0,00
Lezama	1	0	0	1	0	1	0	124,33	0,75

Loiu	5	1	1	2	1	3	2	1125,05	2,00
Mallabia	0	0	0	0	1	1	1	672,27	1,60
Mañaria	0	0	0	0	0	0	0	191,57	0,33
Markina-Xemein	0	0	0	0	0	1	3	298,51	1,00
Maruri-Jatabe	0	1	0	0	0	0	1	327,51	1,50
Mendata	0	0	0	0	0	0	0	0,00	-
Mendexa	1	0	1	0	0	0	0	423,73	-
Meñaka	0	0	0	0	0	0	0	426,14	1,00
Morga	0	0	0	0	2	0	1	775,19	0,50
Mundaka	0	0	0	0	0	0	0	0,00	-
Mungia	10	10	4	4	9	7	10	509,32	1,60
Munitibar-Arbatzegi Gerrikaitz	0	0	0	0	0	0	0	218,34	0,50
Murueta	0	0	0	0	0	0	0	0,00	-
Muskiz	6	4	3	2	2	11	8	655,17	1,96
Muxika	0	0	1	0	0	0	0	66,89	1,00
Nabarniz	0	1	0	0	0	0	0	425,53	-
Ondarroa	2	9	11	1	2	3	9	898,80	0,95
Orozko	0	1	0	0	2	1	0	152,03	0,67
Ortuella	2	2	2	0	3	0	2	276,77	1,21
Otxandio	4	2	6	5	6	6	2	4797,05	1,59
Plentzia	3	2	0	0	0	0	3	477,27	0,84
Portugalete	16	24	5	10	17	10	18	429,01	0,89
Santurtzi	23	13	17	9	11	15	26	452,73	1,09
Sestao	8	20	5	10	4	8	5	458,78	0,89
Sondika	0	3	2	2	1	2	0	397,00	1,64
Sopela	4	5	4	9	5	6	6	447,82	1,55
Sopuerta	0	0	0	0	1	0	0	318,47	0,50
Sukarrieta	0	0	0	0	0	0	0	299,40	1,00
Trucios-Turtzioz	0	0	0	0	0	0	0	0,00	-
Ubide	0	0	0	0	0	0	0	0,00	-
Ugao-Miraballes	0	0	3	1	2	1	1	365,14	1,00
Urduliz	1	0	2	5	1	10	2	1018,83	1,35
Urduña/Orduña	1	1	2	5	2	2	1	543,35	1,15
Valle de Trápaga-Trapagaran	4	8	4	4	9	7	2	624,21	1,32
Zaldibar	1	1	0	0	0	0	1	394,09	0,75
Zalla	3	2	1	1	3	0	1	296,17	0,93
Zamudio	0	0	0	0	1	0	0	241,47	0,40
Zaratamo	1	0	4	1	0	0	2	971,46	1,78
Zeanuri	0	0	0	1	0	0	1	159,49	-
Zeberio	0	1	0	0	0	0	0	276,75	1,50
Zierbena	0	0	1	0	0	2	2	524,93	1,33
Ziortza-Bolibar	0	0	0	0	0	0	3	911,16	4,00
BIZKAIA	425	463	318	325	340	405	412	456,38	1,03

Abaltzisketa	0	0	0	0	0	0	0	955,41	0,75
Aduna	0	0	0	0	0	0	0	207,04	0,20
Aia	4	2	0	1	0	1	6	2015,11	1,11
Aizarnazabal	1	1	0	1	1	3	1	1430,43	3,67
Alegia	1	0	1	1	0	1	1	1112,35	0,80
Albiztur	0	0	0	0	0	0	0	1023,89	0,75
Alkiza	0	0	0	0	0	0	0	0,00	0,00
Alzaga	0	0	0	0	0	0	3	3278,69	2,00
Altzo	0	0	0	0	1	0	1	1025,64	1,33
Amezketza	0	0	0	0	0	0	0	217,39	0,67
Andoain	7	2	3	4	2	4	4	413,66	0,91
Anoeta	1	1	1	2	3	8	7	1970,44	1,21
Antzuola	1	0	1	0	1	4	1	688,39	1,15
Arama	0	0	0	0	0	0	0	0,00	-
Aretxabaleta	2	2	9	4	0	4	7	805,08	0,74
Arrasate/Mondragón	14	3	17	13	17	19	10	778,91	1,02
Asteasu	3	0	0	0	0	2	2	641,03	2,50
Astigarraga	3	8	2	2	4	2	6	958,95	0,82
Ataun	0	1	0	0	0	1	3	457,93	0,42
Azkoitia	10	7	6	7	9	9	11	1101,56	0,78
Azpeitia	8	8	3	6	6	2	4	525,62	0,92
Baliarrain	1	0	0	0	0	0	0	1818,18	1,00
Beasain	0	3	2	2	5	6	3	299,55	0,59
Beizama	0	0	0	0	0	0	0	0,00	-
Belauntza	0	0	0	0	0	0	0	0,00	-
Berastegi	0	1	0	2	0	0	0	380,23	0,50
Bergara	6	10	3	5	13	9	7	591,91	1,27
Berrobi	0	0	0	0	0	0	0	163,13	0,20
Bidania-Goiatz	0	0	0	0	0	0	0	714,29	0,50
Deba	5	6	11	5	4	2	4	1723,82	1,34
Donostia / San Sebastián	112	81	59	98	89	67	91	624,48	1,17
Eibar	10	7	4	9	9	6	9	553,25	0,97
Elduain	1	0	1	0	0	0	0	3703,70	0,90
Elgeta	3	1	3	0	0	4	0	972,59	-
Elgoibar	2	2	3	1	8	1	0	355,29	1,21
Errenteria	22	28	12	22	11	9	23	629,73	0,99
Errezil	0	0	0	0	0	0	0	161,03	0,50
Eskoriatza	2	1	0	3	1	6	6	804,29	0,83
Ezkio-Itsaso	0	1	0	0	1	2	1	1261,83	2,67
Gabiria	0	0	0	0	0	1	0	584,80	0,38
Gaintza	0	0	0	0	0	0	0	0,00	0,00
Gaztelu	0	0	0	0	0	0	0	0,00	-
Getaria	2	1	0	1	3	2	1	1095,41	0,69

Hernani	8	4	14	8	14	20	14	685,75	1,16
Hernialde	0	0	0	3	0	0	0	1311,48	1,33
Hondarribia	10	6	5	6	2	6	5	476,92	0,95
Ibarra	6	1	1	3	2	0	2	766,37	1,10
Idiazabal	2	1	0	0	2	0	1	252,10	1,50
Ikaztegieta	0	0	0	0	0	0	0	0,00	-
Irun	28	18	33	35	23	20	27	533,15	1,22
Irura	3	2	1	1	2	1	1	883,00	0,94
Itsasondo	0	0	0	0	0	0	0	824,18	0,40
Larraul	0	0	0	0	0	0	0	796,81	1,00
Lasarte-Oria	7	10	11	14	3	9	13	661,59	1,10
Lazkao	2	2	0	2	1	3	1	585,94	0,92
Leaburu	0	0	0	0	0	0	0	0,00	-
Legazpi	7	8	6	5	8	13	17	1807,59	0,93
Legorreta	1	2	0	0	0	0	0	469,80	0,54
Leintz Gatzaga	0	0	0	0	0	0	0	427,35	1,00
Lezo	3	2	2	0	2	3	3	657,89	0,87
Lizartza	0	0	0	0	0	0	0	154,08	0,50
Mendaro	2	1	1	0	0	0	0	425,53	0,90
Mutiloa	0	0	0	0	0	0	0	0,00	-
Mutriku	1	5	0	2	2	1	1	451,64	0,83
Oiartzun	9	7	7	5	10	4	8	916,19	1,08
Olaberria	3	2	0	4	0	2	0	1526,72	2,00
Oñati	15	15	16	3	10	13	12	1543,43	0,96
Ordizia	15	6	0	2	5	6	2	546,18	1,38
Orendain	0	0	0	0	0	0	0	0,00	-
Orexa	0	0	0	0	0	0	0	0,00	-
Orio	4	3	1	2	5	2	0	962,17	0,82
Ormaiztegi	0	0	0	1	1	0	0	391,85	1,00
Pasaia	13	7	3	6	6	6	9	699,68	0,91
Segura	1	0	1	1	0	2	0	326,16	1,25
Soraluze-Placencia de las Armas	0	3	1	2	1	0	0	578,76	0,59
Tolosa	20	13	6	7	4	8	7	726,80	0,90
Urnietta	4	1	3	2	2	4	1	563,70	0,85
Urretxu	3	7	4	3	1	2	2	907,89	0,86
Usurbil	2	3	2	1	5	3	1	618,26	1,15
Villabona	6	2	4	5	4	2	3	946,43	1,00
Zaldibia	1	2	0	3	1	2	0	1206,27	0,63
Zarautz	20	19	13	21	23	24	19	1306,38	1,11
Zegama	1	2	1	1	0	0	0	328,73	1,00
Zerain	0	0	0	0	0	0	0	364,96	1,00
Zestoa	0	1	0	2	1	2	3	642,01	1,00
Zizurkil	1	3	5	2	1	5	0	922,57	1,12

Zumaia	7	14	5	5	8	9	12	1333,06	1,12
Zumarraga	5	9	3	10	4	9	10	1048,77	1,05
GIPUZKOA	431	358	290	356	341	356	386	714,68	1,02

OTROS	5	12	5	6	11	10	8		
--------------	---	----	---	---	----	----	---	--	--

*14 eguneko tasa 100.000 biztanleko. Tasak kalkulatzeko EUSTATen Biztanleen Udal-Erroldaren Estatistikan 2020ko urtarrilaren 1erako argitaratutako biztanleria hartzen da. / Tasa de 14 días por 100.000 habitantes. Las tasas se calculan con respecto a la población publicada por EUSTAT en la Estadística Municipal de Habitantes para el 1 de enero del 2020. https://eu.eustat.eus/bankupx/pxweb/eu/euskara/-/PX_2212_ep06b.px

** Inzidentzia tasen arrazoiak $-I(D)/I(D-7)$ - gaurko 14 eguneko inzidentzia metatuaren tasa duela astebeteko 14 eguneko inzidentzia metatuaren tasarekin konparatzen du. Tasen arrazoiaren balioa 1en azpitik dagoenean inzidentzia tasak behera egin duela esan nahi du. Duela astebeteko inzidentzia tasa zero den kasuetan “-“ agertzen da. / La razón de tasas de incidencia $-I(D)/I(D-7)$ - compara la tasa de incidencia acumulada en 14 días a fecha de hoy, con la tasa de incidencia acumulada en 14 días de hace una semana. En caso de que el valor de la ratio sea un valor por debajo de 1, significa que la incidencia ha disminuido. Cuando la tasa de incidencia de hace una semana es cero se indica con “-“.

+ Semaforoa 14 eguneko inzidentzia tasaren arabera 5.000 biztanletik gorako udalerrietan: berdez < 60, horiz 60-299, laranja 300-399 eta gorri >=400. / Semaforo según la tasa de incidencia acumulada en 14 días en los municipios de más de 5.000 habitantes: en verde <60, en amarillo 60-299, en naranja 300-399 y en rojo >= 400.

**PCR POSITIBO BERRIAK EUSKADIKO OSASUN EREMUETAN /
NUEVOS POSITIVOS PCR EN LAS ZONAS DE SALUD DE EUSKADI**

Alfabetoz ordenatuta./ Ordenado alfabéticamente.

OSASUN-EREMUAK/ZONAS DE SALUD	22/04	23/04	24/04	25/04	26/04	27/04	28/04	Tasa**	I(D)/I(D-7)**
Abetxuko	1	0	0	0	1	0	1	236,16	1,13
Aranbizkarra I	5	2	1	2	0	3	3	278,05	0,58
Aranbizkarra II	2	1	6	1	4	1	4	380,94	0,90
Casco Viejo (Vitoria)	7	3	7	0	5	6	2	332,03	0,87
Gazalbide Txagorritxu	4	4	0	6	3	2	0	282,40	0,85
La Habana	3	3	1	2	2	1	1	348,52	0,88
Lakua - Arriaga	4	3	3	0	1	2	3	298,12	0,77
Lakuabizkarra	11	8	5	6	7	4	8	432,43	0,86
Llanada Alavesa	0	2	1	0	2	1	1	131,75	0,76
Montaña alavesa	4	1	0	0	0	0	1	403,95	3,00
Norte-Villarreal	4	2	6	5	6	6	2	1650,01	1,25
Norte-Zuya	1	1	0	1	1	2	1	360,75	1,18
Olaguibel	9	6	3	8	4	9	4	257,49	0,73
Olarizu	5	7	3	4	3	1	4	333,11	0,81
Salburua	5	6	5	2	2	10	3	364,48	0,80
San Martín	7	13	5	4	9	3	7	315,09	0,88
Sansomendi	4	6	2	4	2	6	0	600,86	0,95
Valles Alaveses I	0	0	2	2	1	0	0	190,76	0,90
Valles Alaveses II	0	1	0	0	0	4	1	413,22	0,77
Zabalgana	16	10	8	4	12	5	9	557,98	0,96
Zaramaga	3	4	6	5	6	5	4	450,01	1,00
OSI ARABA	95	83	64	56	71	71	59	370,39	0,87
Rioja	3	5	3	1	5	1	0	374,02	0,79
OSI ARABAKO ERRIOXA	3	5	3	1	5	1	0	374,02	0,79
Desierto / Urban	3	4	4	1	5	5	0	339,33	1,18
La Paz	8	13	3	3	4	5	5	344,30	1,00
Lutxana	0	4	0	1	2	1	0	309,35	0,72
Rontegi	2	4	2	7	9	4	1	308,15	2,19
San Vicente	6	5	8	3	5	4	3	405,24	1,04
Sestao Kueto	2	6	3	6	1	4	5	567,13	0,91
Sestao Markonzaga	6	14	2	4	3	4	0	386,19	0,86
Zaballa C.S.	0	10	4	9	3	4	4	444,21	1,32
Zuazo	4	5	3	1	8	5	10	317,12	1,27
OSI BARAKALDO SESTAO	31	65	29	35	40	36	28	377,76	1,06
Abadiño-Elorrio-Berriz	4	3	1	7	0	0	1	207,05	0,59
Aiala	6	8	6	13	6	19	5	577,88	1,21
Amorebieta	5	1	1	1	4	4	4	186,43	0,84
Arratia	5	7	1	1	1	1	4	261,95	0,86
Arrigorriaga	2	8	8	4	3	3	6	392,01	1,13

Basauri-Ariz	11	9	7	6	11	13	5	357,10	1,46
Basauri-Kareaga	4	4	4	3	1	5	5	294,04	0,82
Bermeo	4	10	5	5	4	2	5	293,09	1,10
Durango	6	3	7	3	6	10	13	245,97	0,83
Etxebarri	0	1	2	1	2	2	1	213,77	0,88
Galdakao	20	4	5	10	11	20	15	412,20	1,40
Gernika	2	2	3	2	0	4	5	223,19	0,84
Gernikaldea	0	1	1	1	2	2	3	157,85	0,60
Lekeitio	6	2	11	4	0	3	1	459,68	1,84
Llodio	16	6	7	12	10	16	9	518,99	1,26
Markina - Xemein	0	0	0	0	1	2	9	370,43	1,41
Ondarroa	2	9	13	1	2	4	9	837,35	0,98
OSI BARRUALDE-GALDAKAO	93	78	82	74	64	110	100	344,07	1,06
Basurto	6	12	8	5	4	5	2	485,12	0,84
Begoña	7	6	2	5	3	4	6	604,81	0,96
Bolueta	5	7	2	3	6	9	1	617,73	0,97
Bombero Etxaniz	30	26	13	14	14	11	18	658,32	1,02
Casco Viejo (Bilbao)	5	3	4	0	5	1	7	403,01	1,23
Deusto	14	9	7	6	9	10	14	495,36	0,71
Gazteleku	13	9	9	6	8	5	5	601,40	0,93
Indautxu	10	13	8	7	6	4	5	584,74	0,91
Javier Sáenz de Buruaga	4	13	5	3	4	7	6	609,41	0,89
Karmelo	6	2	8	4	7	11	1	573,88	1,47
La Peña	3	2	1	2	2	3	3	392,66	1,14
Mina del Morro	4	5	4	3	10	7	7	573,73	1,14
Miribilla-La Merced	17	18	4	13	8	11	10	659,71	1,21
Otxarkoaga	4	3	3	5	4	6	4	679,55	1,03
Rekalde	12	13	8	7	11	11	4	511,62	0,98
San Adrián	6	5	3	3	3	7	3	535,40	1,38
San Ignacio	7	7	6	7	10	15	3	413,02	1,15
Santutxu-Solokoetxe	6	9	9	3	5	5	4	546,48	0,89
Txurdinaga	3	4	0	0	5	1	7	464,20	0,81
Zorroza	2	1	1	1	0	6	6	280,90	1,00
Zurbaran	4	2	4	2	3	2	9	645,56	1,00
OSI BILBAO-BASURTO	168	169	109	99	127	141	125	541,77	0,98
Abanto-Muskiz	6	4	4	2	3	14	9	388,21	1,47
Balmaseda	5	4	1	3	1	0	1	306,33	0,97
Buenavista	7	11	1	3	5	2	7	525,39	0,90
Güeñes	3	1	0	0	0	4	3	170,54	1,00
Ortuella	2	2	2	0	3	0	2	259,65	1,22
Portugalete - Centro	7	8	4	7	7	3	6	462,19	1,16
Portugalete-Repelega	8	7	1	1	6	6	8	378,60	0,82
Santurtzi-Centro-Mamariga	8	5	8	4	5	8	11	471,08	0,97

Santurtzi Kabiezes	10	6	9	4	5	8	14	412,03	1,15
Trapagaran	4	8	4	4	9	7	2	637,42	1,31
Zalla	3	4	1	1	4	1	1	315,16	0,88
OSI EZKERRALDEA ENKARTERRI CRUCES	63	60	35	29	48	53	64	408,23	1,05
Alango	8	7	7	14	3	10	9	594,66	0,95
Algorta	14	13	5	9	7	11	12	473,49	1,01
Astrabudua	5	6	6	13	4	3	4	734,73	1,24
Erandio	3	2	3	4	3	2	11	404,34	0,89
Gorliz - Plentzia	3	2	4	2	0	1	4	254,10	0,89
Las Arenas	10	14	6	10	13	10	10	394,11	0,87
Leioa	8	12	11	12	7	13	15	636,00	1,31
Mungia	14	12	5	6	11	9	16	470,20	1,28
Sopela	6	10	7	16	7	19	9	519,06	1,30
Txorierrri	5	9	7	8	5	6	4	475,61	1,17
OSI URIBE	76	87	61	94	60	84	94	491,47	1,09
Arrasate	14	3	17	13	17	19	9	700,50	0,99
Bergara	10	11	7	5	13	17	8	624,17	1,38
Oñati	15	15	16	3	10	13	12	1510,39	0,96
Valle de Leniz	4	3	9	7	1	10	14	795,45	0,81
OSI ALTO DEBA	43	32	49	28	41	59	43	839,68	1,00
Dumboa	8	11	15	13	6	10	12	390,90	1,15
Hondarribia	10	6	5	5	2	7	5	441,79	0,96
Irun - Centro	19	6	17	23	17	8	18	517,67	1,32
OSI BIDASOA	37	23	37	41	25	25	35	457,62	1,18
Deba	6	11	11	7	6	3	6	1108,94	1,21
Eibar	6	6	2	8	6	2	4	543,76	0,94
Elgoibar	4	6	5	3	9	1	0	390,47	0,88
Ermua	7	5	4	6	3	3	8	469,84	1,11
Torrekua	4	2	2	1	3	4	5	479,59	1,12
OSI DEBABARRENA	27	30	24	25	27	13	23	561,98	1,04
Aiete	0	3	3	7	7	11	11	633,72	1,18
Alza-Roteta	19	7	5	10	6	7	7	474,61	1,31
Amara Berri	23	13	14	18	20	14	15	636,86	1,30
Amara Centro	8	6	0	7	3	6	4	492,10	1,24
Beraun - Errenteria	8	7	6	8	1	4	7	571,92	1,00
Bidebieta	4	4	0	4	2	1	1	430,14	1,07
Egia	11	7	7	11	13	4	9	825,10	1,10
Gros	16	12	13	13	12	5	8	536,94	1,06
Hernani - Urnieta - Astigarraga	14	13	19	12	19	26	21	680,49	0,96
Intxaurreondo	5	6	4	6	3	1	7	446,90	1,19
Iztietia - Errenteria	14	21	6	14	10	6	16	639,75	1,01
Lasarte - Usurbil	10	13	13	15	7	12	15	624,27	1,11
Lezo-San Juan	5	3	2	0	5	3	3	620,75	0,88

Loiola	4	1	1	1	5	1	7	517,85	1,41
Oiartzun	9	7	7	5	10	4	8	901,16	1,08
Ondarreta	13	13	6	10	10	7	14	554,71	1,06
Parte Vieja	9	7	4	8	7	9	4	686,42	1,14
Pasai Antxo	3	1	1	1	2	0	3	772,43	0,68
Pasajes San Pedro	8	7	4	5	1	6	8	687,19	1,22
Zarautz – Orio - Aia	28	22	14	23	28	27	24	1234,80	1,03
Zumaia - Zestoa - Getaria	10	17	5	9	14	16	16	1119,38	1,05
OSI DONOSTIALDEA	221	190	134	187	185	170	208	690,90	1,07
Azkoitia	9	7	6	7	9	9	10	1083,69	0,78
Azpeitia	9	8	3	6	6	2	5	497,15	0,90
Beasain	4	6	4	6	8	7	4	282,44	0,72
Lazkao	5	5	0	5	1	6	4	618,22	0,87
Legazpi	7	7	6	5	8	13	17	1725,12	0,93
Ordizia	16	8	0	4	6	8	5	615,23	0,96
Zumarraga	8	18	7	13	6	14	13	941,72	0,98
OSI GOIERRI-ALTO UROLA	58	59	26	46	44	59	58	732,73	0,88
Alegia	3	2	2	1	1	1	2	699,93	0,73
Andoain	8	2	3	4	2	4	4	409,62	0,93
Ibarra	9	2	2	5	2	0	2	637,67	0,91
Tolosa	19	14	5	9	4	9	7	686,87	0,91
Villabona	13	8	12	13	10	18	13	983,15	1,08
OSI TOLOSALDEA	52	28	24	32	19	32	28	689,41	0,94
Otros	11	26	8	15	18	15	11		

*14 eguneko tasa 100.000 biztanleko/ Tasa de 14 días por 100.000 habitantes.

** Inzidentzia tasen arrazoiak **-I(D)/I(D-7)-** gaurko 14 eguneko inzidentzia metatuaren tasa duela astebeteko 14 eguneko inzidentzia metatuaren tasarekin konparatzen du. Tasen arrazoiaren balioa 1en azpitik dagoenean inzidentzia tasak behera egin duela esan nahi du. Duela astebeteko inzidentzia tasa zero den kasuetan “-” agertzen da. / La razón de tasas de incidencia **-I(D)/I(D-7)-** compara la tasa de incidencia acumulada en 14 días a fecha de hoy, con la incidencia acumulada en 14 días de hace una semana. En caso de que el valor de la ratio sea un valor por debajo de 1, significa que la incidencia ha disminuido. Cuando la tasa de incidencia de hace una semana es cero se indica con “-”.

* Semaforoa 14 eguneko inzidentzia tasaren arabera: berdez < 60, horiz 60-299, laranja 300-399 eta gorri >=400. / Semaforo según la tasa de incidencia acumulada en 14 días: en verde <60, en amarillo 60-299, en naranja 300-399 y en rojo >= 400.