

KORONABIRUSAREN EGOERA EPIDEMIOLOGIKOA EUSKADIN (COVID-19) SITUACIÓN EPIDEMIOLÓGICA DEL CORONAVIRUS (COVID-19) EN EUSKADI

-- RESULTADOS DE TESTS VALIDADOS EL 27/07/2021--

Osasun Sailburuordetza / Viceconsejería de Salud
COVID Informazio Zerbitzua / Servicio de Información COVID

OPEN DATA:

Informe honetan argitaratzen diren datu guztiak hurrengo webgunean dituzue eskuragarri. / Todos los datos publicados en este informe están disponibles en la siguiente página web.

<https://opendata.euskadi.eus/catalogo/-/evolucion-del-coronavirus-covid-19-en-euskadi/>

TXOSTENEAN ORAIN ARTE ARAZTU EDO ZUZENDU DIREN AKATSAK ERRORES DEPURADOS O CORREGIDOS HASTA LA FECHA EN EL INFORME

Txosten honen informazioa etengabe berrikusten eta arazten ari da. Baliteke, gardentasunaren mesedetan, akats puntualen bat egotea, gerora zuzenduko dena. / La información de este informe está continuamente siendo revisada y depurada. En aras de la transparencia puede que haya algún error puntual que se corregirá posteriormente.

ARAZTU EDO ZUZENDU DIREN AKATSAK	ERRORES DEPURADOS O CORREGIDOS
Egunero desadostasun txikiak zuzentzen dira bizilekuaren eta testa eskatzen den lurralde historikoaren artean.	Cada día se corrigen pequeñas discrepancias entre el lugar de residencia y el territorio histórico desde donde se solicita el test.

BIZI BERRI IV PLANEKO ADIERAZLEAK / INDICADORES DEL PLAN BIZI BERRI IV

Indicador	Balioa / Valor
-Tasa de Incidencia Acumulada en 14 días	853,98 (+26,50)
-Índice de reproductividad (R_t —conocida como R_0)	1,03 (-0,03)
-Razón de Tasas	1,35 (-0,06)
-Ocupación en camas UCI	60 (+1)
-Tasa de Incidencia Acumulada en 14 días en mayores de 65 años.	201,47 (+13,76)
-Trazabilidad de los casos (últimos 7 días)	33,2% (+1,2%)

KORONABIRUSAREN EGOERA EPIDEMIOLOGIKOA EUSKADIN (COVID-19) SITUACIÓN EPIDEMIOLÓGICA DEL CORONAVIRUS (COVID-19) EN EUSKADI

-- RESULTADOS DE TESTS VALIDADOS EL 27/07/2021--

	PCR	Antigeno	Guztira
Egindako test diagnostiko kopurua / Número de test diagnósticos realizados:	8.010	3.637	11.647
Emaizta positibo kopurua / Número de resultados positivos:	955	617	1.572
Emaizta positiboen ehunekoa / Porcentaje de test positivos:	11,9%	17,0%	13,5%

TEST DIAGNOSTIKOA EGITEKO ARRAZOA EMAITZA POSITIBOA DUTEN KASUETAN/ MOTIVO DE REALIZACIÓN DEL TEST DIAGNÓSTICO EN CASOS CON RESULTADO POSITIVO

	Kontaktua izatea / Ser contacto *	Sintomak izatea / Ser sintomáticos *	Beste arrazoi bat / Otro motivo *
21/07	32,0%	50,4%	17,6%
22/07	32,3%	51,2%	16,5%
23/07	32,1%	51,8%	16,0%
24/07	32,1%	52,3%	15,5%
25/07	31,8%	52,8%	15,4%
26/07	32,0%	53,5%	14,5%
27/07	33,2%	53,0%	13,8%

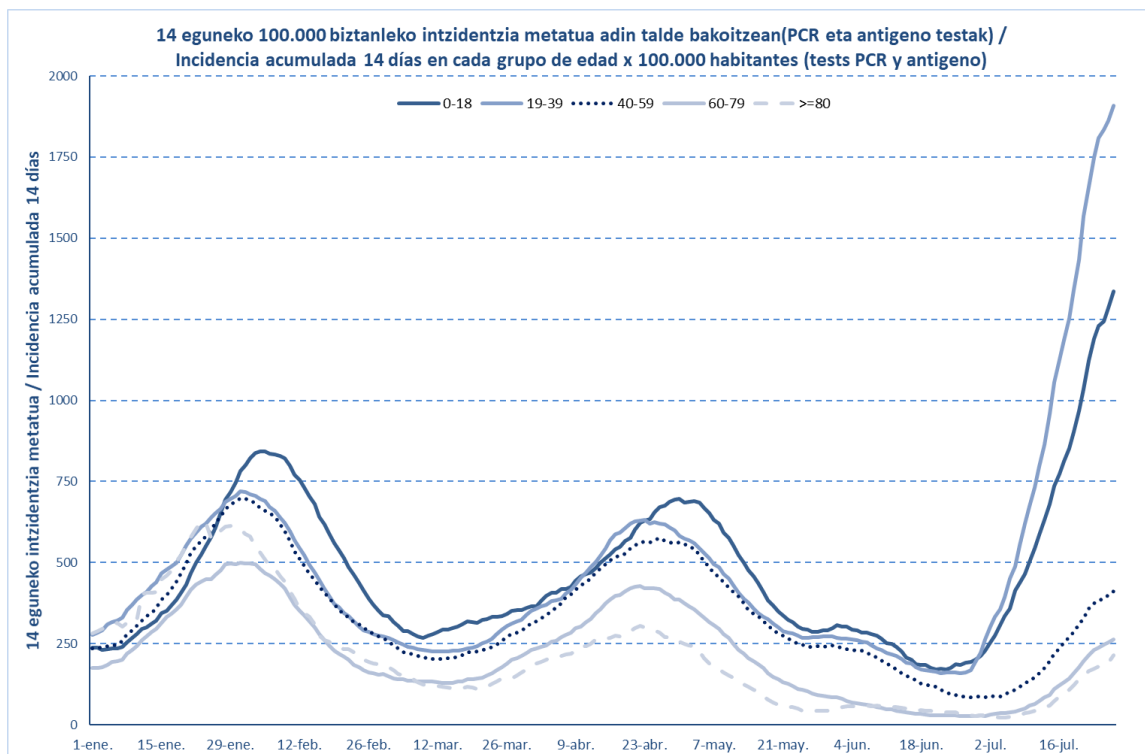
*Azken 7 egunetako emaitzen batzbestekoa / Media de los resultados de los últimos 7 días.

KASU POSITIBO BERRIAK HERRIALDE HISTORIKOAREN ARABERA / NUEVOS CASOS POSITIVOS SEGÚN SU TERRITORIO HISTÓRICO

	Kasu positibo kopurua / Número de casos positivos	100.000 biztanleko 14 eguneko inzidentzia tasa metatua/ Tasa de incidencia acumulada en 14 días por 100.000 habitantes	Tasen arrazoia/ Razón de tasas I(D)/I(D-7)
Araba	133	655,65	1,34
Bizkaia	964	875,42	1,51
Gipuzkoa	433	844,74	1,20
Otros	42		
Euskadi	1572	853,98	1,35

**KASU POSITIBO BERRIAK ADIN-TARTEKA /
NUEVOS CASOS POSITIVOS POR GRUPOS DE EDAD**

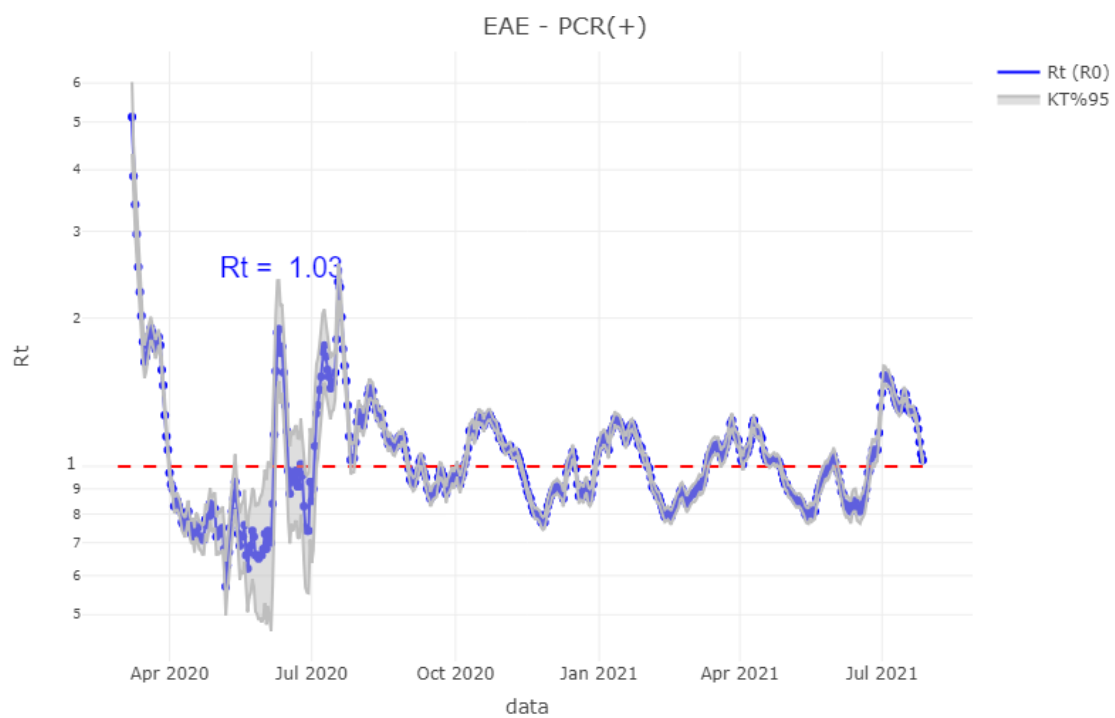
	Kasu positibo kopurua / Número de casos positivos	100.000 biztanleko 14 eguneko inzidentzia tasa metatua/ Tasa de incidencia acumulada en 14 días por 100.000 habitantes	Tasen arrazoia/ Razón de tasas I(D)/I(D-7)
0-9	106	549,65	1,47
10-19	430	2476,03	1,45
20-29	437	2740,34	1,30
30-39	172	962,55	1,24
40-49	138	428,49	1,21
50-59	129	394,04	1,52
60-69	76	346,53	1,43
70-79	33	151,72	1,61
80-89	40	213,07	1,60
>=90	6	225,40	1,31



	Kasu positibo kopurua / Número de casos positivos	100.000 biztanleko 14 eguneko inzidentzia tasa metatua/ Tasa de incidencia acumulada en 14 días por 100.000 habitantes	Tasen arrazoia/ Razón de tasas I(D)/I(D-7)
0-2	29	595,41	1,49
3-5	27	475,63	1,25
6-12	96	678,85	1,48
13-16	112	1504,51	1,24
17-18	171	5522,73	1,44

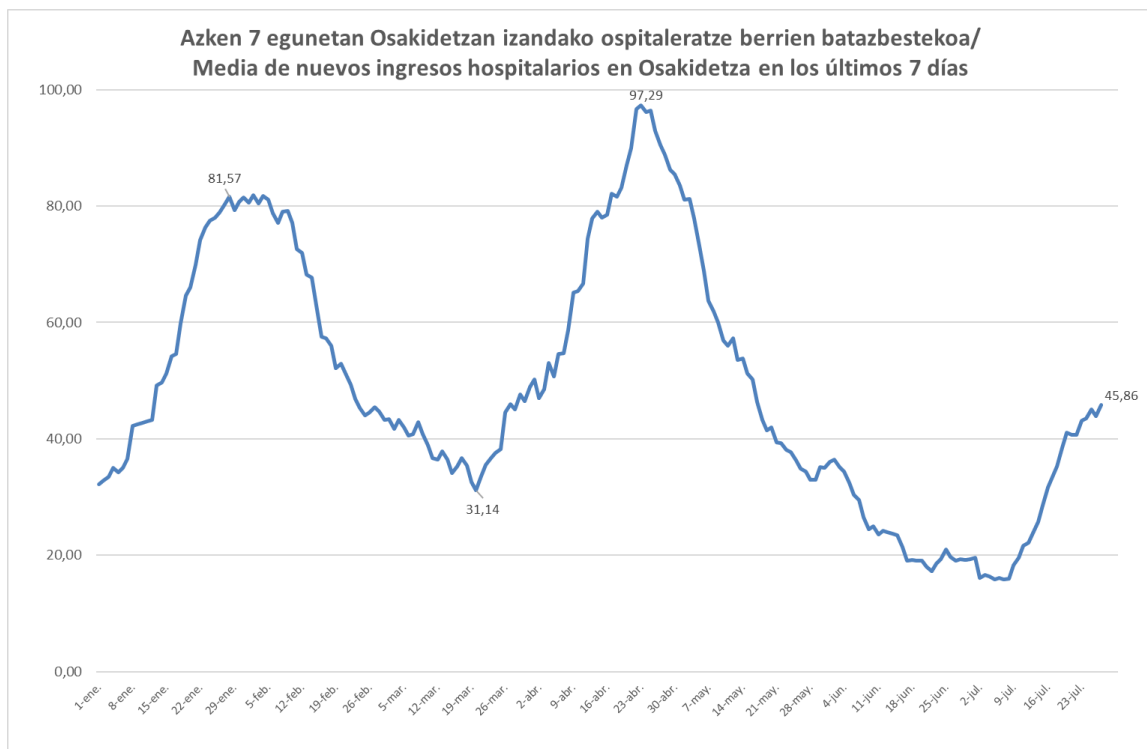
OINARRIZKO BIRSORKUNTZA TASA / NÚMERO REPRODUCTIVO BÁSICO

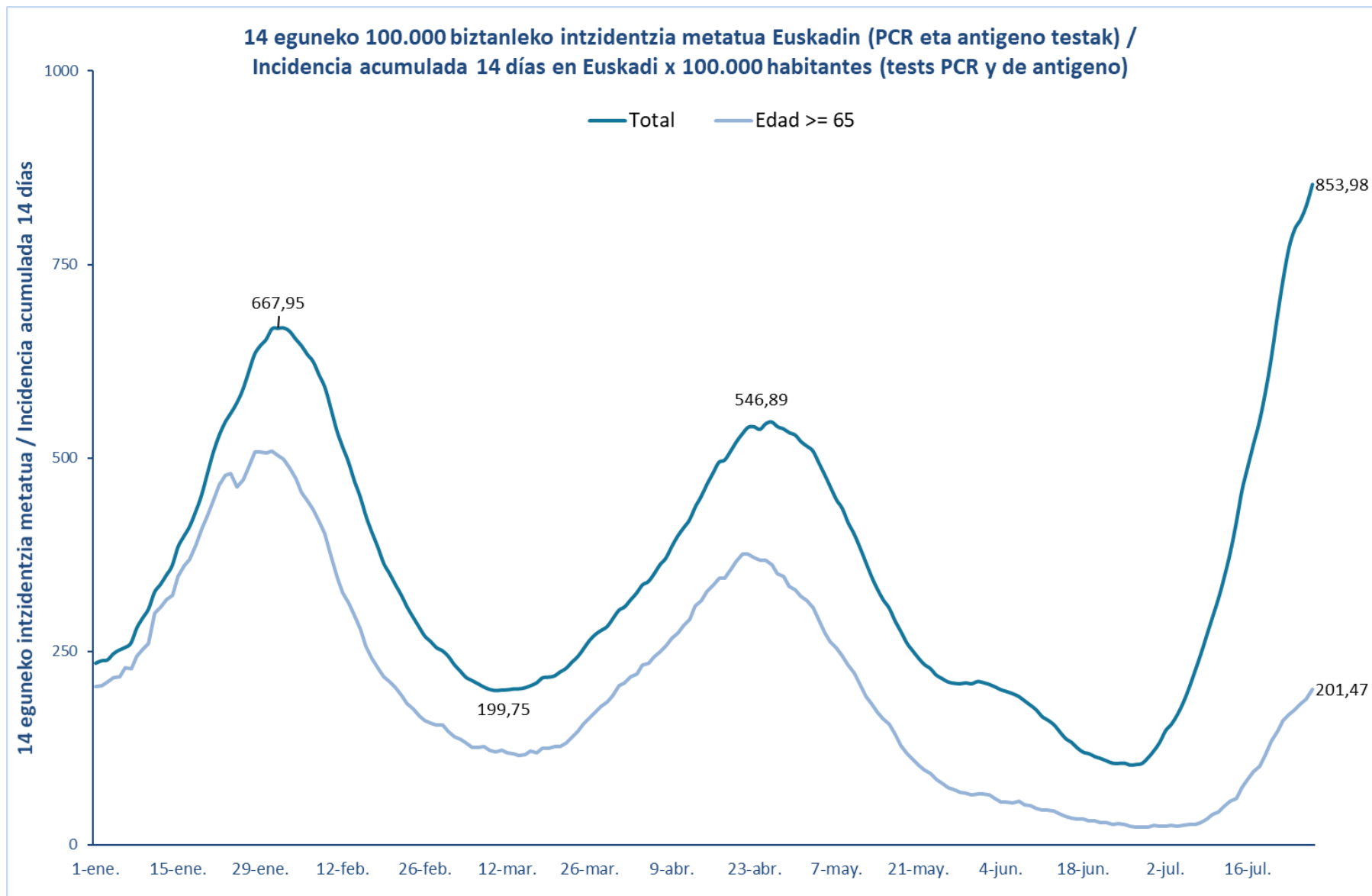
	Euskadi (%95 IC)	Araba	Bizkaia	Gipuzkoa
21/07	1,30 (1,27; 1,33)	1,28	1,43	1,14
22/07	1,27 (1,24; 1,30)	1,24	1,40	1,12
23/07	1,25 (1,22; 1,27)	1,23	1,37	1,08
24/07	1,19 (1,17; 1,22)	1,20	1,28	1,06
25/07	1,12 (1,10; 1,15)	1,13	1,19	1,01
26/07	1,06 (1,04; 1,08)	1,07	1,12	0,97
27/07	1,03 (1,01; 1,05)	0,98	1,09	0,95

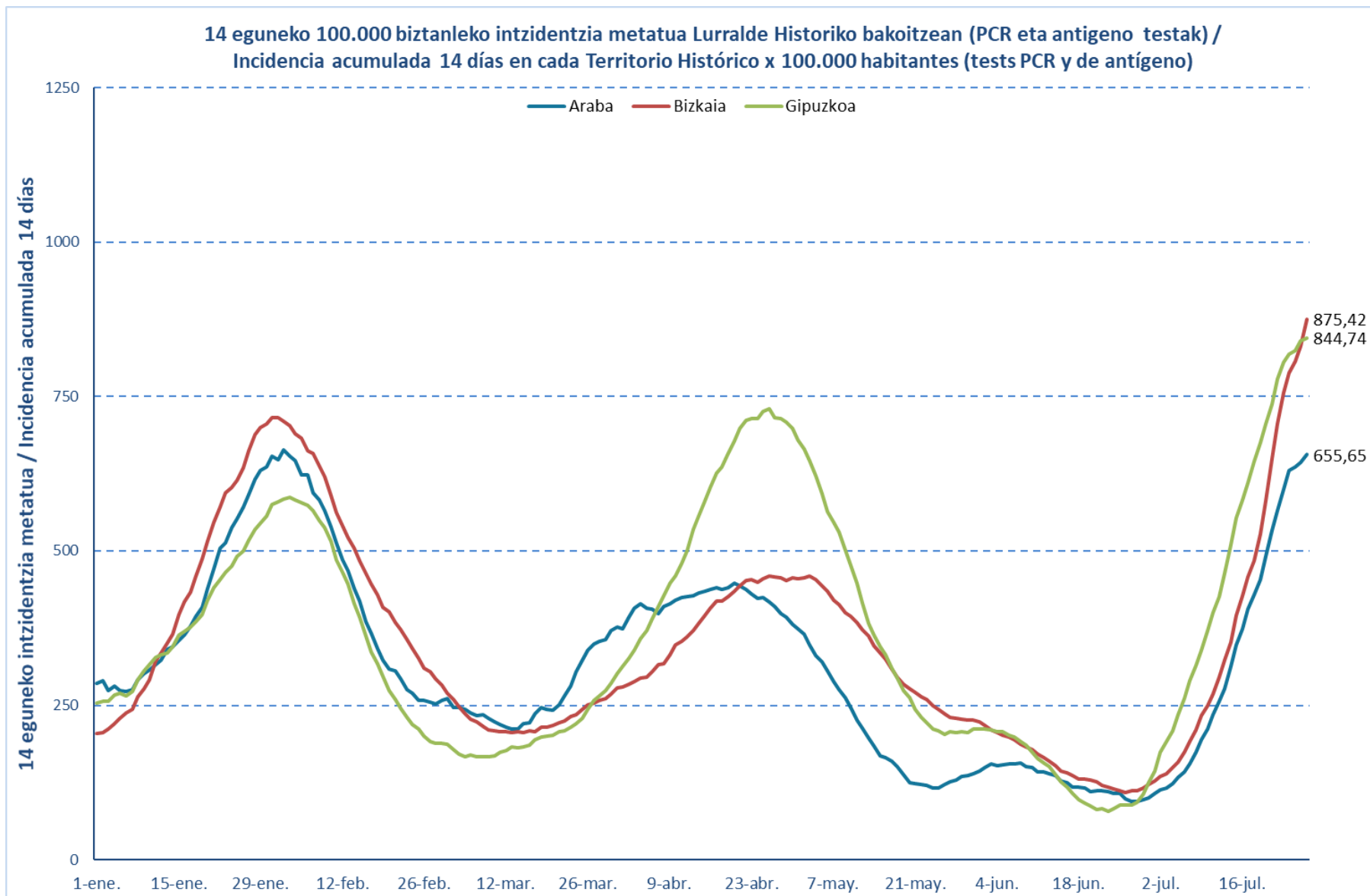


BALIABIDE ASISTENTZIALEN ERABILERA /
UTILIZACIÓN DE LOS RECURSOS ASISTENCIALES

	ZIUn ospitaleratuak Osakidetzan/ Ingresados en UCI en Osakidetz	Ospitaleratze berriak Osakidetzan/ Nuevos ingresos en planta en Osakidetz	Osakidetzan ospitaleratuta daudenak / Ingresados en planta en Osakidetz
14/07	28	31	98
15/07	31	47	126
16/07	31	45	132
17/07	34	31	141
18/07	42	36	164
19/07	44	48	174
20/07	45	49	189
21/07	48	29	172
22/07	50	47	179
23/07	52	62	191
24/07	55	34	199
25/07	56	46	227
26/07	59	40	209
27/07	60	63	232

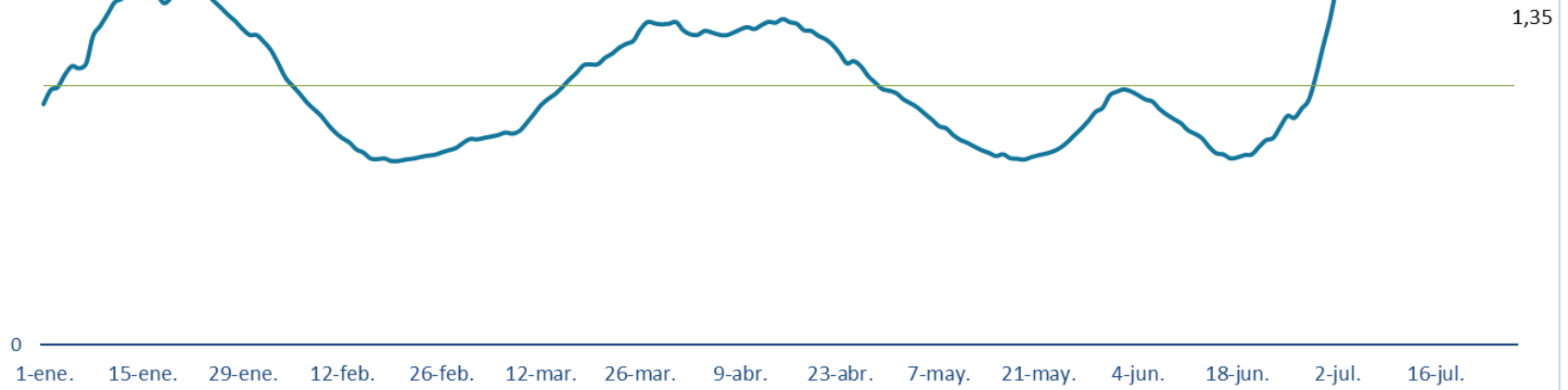






Euskadiko 14 eguneko inzidentzia tasen arrazoiaren bilakaera / Evolución de la razón de tasas de 14 días en Euskadi

Tasen arrazoia / Razón de tasas





**PCR POSITIVO BERRIAK EUSKADIKO UDALERRIETAN /
NUEVOS POSITIVOS PCR EN LOS MUNICIPIOS DE EUSKADI**

UDALERRIA / MUNICIPIO	21/07	22/07	23/07	24/07	25/07	26/07	27/07	Tasa	I(D)/I(D-7)
Agurain/Salvatierra	4	0	2	7	0	0	1	448,35	1,09
Alegría-Dulantzi	2	6	4	5	4	2	2	1082,80	2,83
Amurrio	1	5	9	2	3	8	7	735,72	1,25
Añana	0	1	2	0	0	0	0	3351,96	2,00
Aramaio	1	0	0	2	1	1	0	1216,22	0,72
Armiñón	0	0	0	0	0	0	0	448,43	0,50
Arraia-Maeztu	1	0	0	1	0	0	0	683,06	1,25
Arratzua-Ubarrundia	0	0	0	0	0	0	0	193,24	0,67
Artziniega	1	1	0	1	0	0	0	470,96	1,29
Asparrena	1	2	1	0	1	2	2	990,10	1,00
Ayala/Aiara	5	0	3	0	4	1	1	967,18	1,27
Baños de Ebro/Mañueta	0	1	0	0	0	0	0	1246,11	0,57
Barrundia	0	3	1	0	0	0	1	850,16	2,00
Berantevilla	0	0	1	0	0	0	0	601,20	1,00
Bernedo	1	0	0	0	0	0	0	754,72	1,33
Campezo/Kanpezu	0	1	0	0	0	0	0	188,50	2,00
Elburgo/Burgelu	1	0	0	0	0	0	0	313,97	2,00
Elciego	0	0	0	0	0	0	0	0,00	0,00
Elvillar/Bilar	0	0	1	0	0	0	0	568,18	2,00
Erriberagoitia/Ribera Alta	0	0	0	0	0	0	0	240,96	1,00
Harana/Valle de Arana	0	0	0	0	0	0	0	0,00	-
Iruña Oka/Iruña de Oca	1	0	1	2	0	1	0	362,12	1,00
Iruraiz-Gauna	0	1	0	0	0	0	0	183,15	0,50
Kripan	0	0	0	0	0	0	0	0,00	-
Kuartango	0	0	0	0	0	0	0	0,00	-
Labastida/Bastida	0	0	1	0	0	1	1	512,49	0,73
Lagrán	0	0	0	0	0	0	0	0,00	-
Laguardia	0	1	1	0	0	0	1	325,95	2,50
Lanciego/Lantziego	3	0	0	0	0	0	0	531,21	2,00
Lantarón	2	0	0	0	0	0	0	317,46	3,00
Lapuebla de Labarca	2	0	0	0	0	1	2	1478,95	1,30
Laudio/Llodio	11	6	9	6	1	13	9	523,13	1,28
Legutio	1	2	1	0	0	0	0	655,02	1,20
Leza	1	0	0	0	0	1	0	1327,43	3,00
Moreda de Álava/Moreda Araba	0	0	0	0	0	0	0	0,00	-
Navaridas	0	0	0	0	0	0	0	0,00	-
Okondo	0	1	1	0	0	1	0	575,18	1,17

Oyón-Oion	1	3	0	0	0	0	2	312,41	1,10
Peñacerrada-Urizaharra	0	0	0	0	0	0	0	347,22	1,00
Ribera Baja/Erribera Beitia	0	0	2	5	1	1	1	811,99	1,86
Samaniego	2	0	0	0	0	0	0	1244,81	3,00
San Millán/Donemiliaga	0	0	0	0	0	0	0	275,48	0,50
Urkabustaiz	0	0	0	0	1	1	1	413,79	2,00
Valdegavía/Gaubea	0	0	0	0	0	0	1	845,86	1,13
Villabuena de Álava/Eskuernaga	1	0	0	0	0	0	0	1063,83	1,50
Vitoria-Gasteiz	157	159	161	141	83	87	100	673,96	1,37
Yécora/Iekora	0	0	0	0	0	0	0	0,00	-
Zalduondo	0	0	0	0	0	0	0	507,61	1,00
Zambrana	0	1	0	0	0	0	0	448,43	1,00
Zigoitia	2	1	2	1	1	0	0	1054,48	1,20
Zuia	2	2	2	1	1	0	1	550,38	1,30
ARABA	204	197	205	174	101	121	133	655,65	1,34

Abadiño	4	5	6	2	3	10	8	748,00	1,57
Abanto y Ciérvana-Abanto Zierbena	17	17	10	10	5	6	13	1189,35	1,85
Ajangiz	0	0	0	2	0	1	1	909,09	-
Alonsotegi	1	1	1	1	0	2	2	460,67	1,63
Amorebieta-Etxano	16	16	16	12	17	14	13	870,92	1,68
Amoroto	0	0	0	1	0	0	2	1204,82	1,67
Arakaldo	0	0	0	0	0	0	0	0,00	-
Arantzazu	1	0	0	0	0	0	1	1546,39	0,86
Areatza	1	0	0	0	0	0	0	81,30	1,00
Arrankudiaga	0	0	0	0	0	1	0	294,70	0,60
Arratzu	0	0	0	0	0	0	0	243,90	1,00
Arrieta	1	0	0	3	0	0	0	888,10	5,00
Arrigorriaga	9	11	5	9	2	11	5	795,45	1,07
Artea	3	0	1	0	0	1	2	1525,66	2,75
Artzentales	0	1	1	2	0	1	3	1639,34	2,75
Atxondo	0	2	0	0	0	1	0	288,81	4,00
Aulesti	2	5	5	1	4	0	1	4041,92	2,70
Bakio	6	6	4	7	3	6	1	1789,11	2,14
Balmaseda	5	9	8	13	2	5	11	1479,44	1,22
Barakaldo	78	75	61	27	37	45	78	719,19	1,43
Barrika	2	1	0	2	0	0	4	849,12	1,18
Basauri	54	35	23	21	16	16	13	854,30	1,33
Bedia	0	0	0	0	1	0	0	476,64	0,71
Berango	8	6	0	6	3	7	9	853,41	1,72
Bermeo	17	17	27	8	10	9	9	1182,73	1,57
Berriatua	3	0	4	3	1	5	2	1431,98	18,00
Berriz	4	3	1	2	2	3	2	643,50	1,50

Bilbao	317	266	292	208	157	168	224	848,25	1,43
Busturia	0	3	1	1	0	0	0	801,48	1,63
Derio	9	6	5	6	2	3	5	852,49	2,15
Dima	3	1	1	1	0	1	2	764,95	3,67
Durango	14	25	25	11	14	32	32	856,80	1,31
Ea	2	1	1	1	1	1	1	1196,17	2,00
Elantxobe	0	0	0	0	0	0	0	0,00	-
Elorrio	8	9	11	3	5	6	2	1006,98	2,03
Erandio	20	13	20	6	3	21	22	777,64	1,57
Ereño	0	0	0	0	0	0	0	0,00	-
Ermua	4	7	8	13	3	6	6	405,77	2,24
Errigoiti	0	0	0	0	0	0	0	408,16	0,67
Etxebarri	11	7	13	5	5	3	7	715,53	1,91
Etxebarria	5	10	5	2	2	4	1	4697,99	3,18
Forua	1	1	0	0	0	1	0	442,48	2,00
Fruiz	1	0	1	0	0	0	0	357,78	1,00
Galdakao	16	29	17	7	12	17	25	793,41	1,22
Galdames	2	1	1	1	0	0	2	947,87	4,00
Gamiz-Fika	7	2	1	0	0	0	2	1542,98	1,91
Garai	0	0	0	0	0	1	0	309,60	0,33
Gatika	7	2	2	2	1	3	5	2365,07	2,05
Gautegiz Arteaga	1	0	0	0	0	0	1	236,13	2,00
Gernika-Lumo	18	15	10	7	6	13	14	821,04	1,86
Getxo	85	62	55	30	43	57	77	938,24	1,47
Gizaburuaga	0	2	1	0	0	0	0	1500,00	-
Gordexola	1	0	0	0	0	1	1	290,19	1,00
Gorliz	5	1	4	4	4	1	4	623,42	1,42
Güeñes	3	2	2	3	1	6	7	746,61	0,94
Ibarrangelu	0	0	1	0	0	0	0	322,06	2,00
Igorre	3	0	1	3	0	2	3	593,26	0,93
Ispaster	0	0	2	0	0	0	1	537,63	4,00
Iurreta	1	0	3	0	0	4	1	677,87	0,93
Izurtza	0	0	0	0	0	0	0	0,00	0,00
Karrantza Harana/Valle de Carranza	1	2	4	2	0	1	2	741,00	1,40
Kortezubi	0	0	1	1	0	0	0	452,49	-
Lanestosa	0	0	2	0	0	0	0	727,27	-
Larrabetzu	3	4	1	0	2	4	10	1998,05	2,16
Laukiz	0	0	0	0	1	1	0	501,25	0,67
Leioa	30	15	27	16	24	24	36	948,32	1,59
Lekeitio	4	8	18	9	3	8	8	1217,66	2,44
Lemoa	1	1	2	3	0	1	4	661,52	1,09
Lemoiz	2	1	1	1	1	0	1	1431,98	1,20
Lezama	3	3	2	1	0	3	1	994,61	1,60

Loiu	2	2	3	1	2	4	1	1125,05	1,44
Mallabia	1	2	1	1	1	0	2	924,37	2,75
Mañaria	0	0	1	0	0	0	0	1724,14	1,13
Markina-Xemein	51	47	50	27	9	26	9	4915,42	6,68
Maruri-Jatabe	2	0	2	0	1	0	0	764,19	2,33
Mendata	0	0	0	3	0	0	0	740,74	-
Mendexa	0	2	0	0	0	0	0	1271,19	1,50
Meñaka	1	1	0	1	1	0	0	1136,36	1,14
Morga	0	0	1	0	1	0	1	1808,79	1,75
Mundaka	2	2	1	1	1	2	4	976,67	3,00
Mungia	21	25	15	12	9	15	15	1157,54	1,34
Munitibar-Arbatzegi Gerrikaitz	3	1	1	0	0	1	0	1310,04	-
Murueta	1	0	0	0	0	0	0	964,63	1,00
Muskiz	7	5	3	3	2	6	4	882,47	1,25
Muxika	3	1	1	1	2	1	0	1003,34	1,88
Nabarniz	0	0	0	0	0	0	0	425,53	1,00
Ondarroa	20	22	24	21	5	11	18	1890,98	3,45
Orozko	2	1	2	0	3	1	1	684,15	1,00
Ortuella	7	10	6	2	3	4	9	902,53	1,60
Otxandio	1	0	2	0	0	1	0	1549,82	0,88
Plentzia	3	4	0	3	3	5	8	1090,91	1,50
Portugalete	39	22	21	18	15	4	31	637,01	1,28
Santurtzi	29	37	20	19	18	14	59	783,58	1,48
Sestao	21	23	19	4	7	8	19	712,03	1,27
Sondika	9	8	5	2	2	8	6	1411,56	2,06
Sopela	5	11	14	13	12	13	19	1047,44	1,86
Sopuerta	3	2	2	0	4	4	12	1990,45	1,92
Sukarrieta	0	0	0	0	0	0	0	0,00	-
Trucios-Turtzioz	0	0	1	0	0	0	2	769,23	4,00
Ubide	0	0	0	0	0	0	1	555,56	-
Ugao-Miraballes	0	3	1	0	0	0	0	316,46	0,81
Urduliz	3	1	1	7	3	4	6	908,08	1,86
Urduña/Orduña	1	2	4	0	0	1	0	212,62	9,00
Valle de Trápaga-Trapagaran	7	7	4	5	1	3	18	725,43	1,39
Zaldibar	1	0	1	1	3	0	2	361,25	1,10
Zalla	4	8	6	5	1	2	19	1161,00	1,31
Zamudio	2	1	0	1	1	2	6	513,13	2,43
Zaratamo	1	1	1	1	0	1	0	728,60	1,09
Zeanuri	0	0	1	0	0	0	0	239,23	0,50
Zeberio	0	2	0	1	0	1	0	1014,76	1,22
Zierbena	4	1	2	1	1	2	8	1968,50	1,67
Ziortza-Bolibar	2	3	5	1	1	2	0	3644,65	5,33
BIZKAIA	1078	966	935	634	508	683	967	875,68	1,51

Abaltzisketa	2	2	0	0	0	0	0	1273,89	-
Aduna	1	0	1	1	1	0	0	1656,31	0,89
Aia	0	1	0	1	0	1	2	403,02	1,00
Aizarnazabal	0	0	0	0	0	1	0	130,04	0,50
Alegia	1	1	6	4	0	4	4	1279,20	4,60
Albiztur	0	0	0	0	0	0	0	682,59	1,00
Alkiza	0	0	0	0	0	0	0	1428,57	0,45
Altzaga	1	0	0	0	0	0	0	1092,90	1,00
Altzo	0	1	1	1	0	0	0	2820,51	0,92
Amezketza	0	1	1	2	1	0	0	543,48	2,50
Andoain	8	11	10	3	3	3	7	640,51	1,37
Anoeta	0	1	2	2	0	0	3	788,18	1,33
Antzuola	1	1	1	0	0	1	1	458,93	0,67
Arama	0	1	0	0	0	0	0	1960,78	1,00
Aretxabaleta	6	6	6	2	0	8	7	762,71	2,16
Arrasate/Mondragón	15	18	22	11	5	12	20	855,90	1,48
Asteasu	2	0	3	2	0	0	0	1217,95	0,61
Astigarraga	2	3	1	0	2	2	3	479,47	0,80
Ataun	0	1	0	4	0	1	2	686,89	1,33
Azkoitia	13	12	7	4	2	6	3	1118,25	1,06
Azpeitia	10	15	2	15	11	16	8	749,01	2,07
Baliarrain	0	0	0	0	0	0	0	3030,30	1,00
Beasain	14	13	13	9	9	14	6	1405,04	1,28
Beizama	0	0	0	0	0	0	0	0,00	-
Belauntza	1	0	0	0	0	1	0	766,28	-
Berastegi	0	1	0	0	0	1	0	380,23	1,00
Bergara	15	3	14	9	3	4	6	638,47	1,68
Berrobi	1	7	1	1	1	1	1	3425,77	1,91
Bidania-Goiatz	0	0	0	2	0	0	0	535,71	1,50
Deba	3	6	2	1	5	7	1	953,60	1,79
Donostia / San Sebastián	101	135	131	51	118	81	87	830,08	1,21
Eibar	18	25	21	31	19	6	23	888,11	1,74
Elduain	0	0	0	0	1	0	1	1234,57	3,00
Elgeta	4	2	2	0	1	0	0	1061,01	2,00
Elgoibar	10	20	9	8	7	1	12	857,89	2,11
Errenteria	16	18	16	19	17	21	25	602,35	1,54
Errezil	0	0	0	0	0	0	0	161,03	0,50
Eskoriatza	6	5	1	4	3	0	6	1072,39	1,52
Ezkio-Itsaso	0	0	1	1	1	0	1	630,91	-
Gabiria	4	1	0	2	1	0	0	2923,98	1,36
Gaintza	0	0	1	0	0	0	0	1754,39	2,00
Gaztelu	0	0	0	0	0	0	0	595,24	0,50
Getaria	3	2	1	0	0	3	4	812,72	1,44

Hernani	12	3	8	10	5	11	8	536,67	0,76
Hernalde	0	0	0	0	0	0	0	0,00	-
Hondarribia	23	11	16	16	10	7	11	1083,37	1,19
Ibarra	1	3	2	0	2	3	4	627,03	1,23
Idiazabal	3	6	0	0	0	0	1	882,35	1,50
Ikaztegieta	3	0	1	0	0	2	1	1646,09	1,33
Irun	59	43	36	46	20	37	40	1086,23	0,98
Irura	2	2	2	0	1	1	0	1103,75	1,11
Itsasondo	0	0	0	0	0	0	0	0,00	-
Larraul	0	2	0	0	0	0	0	1992,03	0,71
Lasarte-Oria	3	11	9	7	5	5	10	567,08	1,09
Lazkao	2	1	4	1	0	1	0	390,63	1,16
Leaburu	0	0	0	1	0	0	1	1587,30	1,20
Legazpi	4	7	4	2	2	3	2	416,22	2,50
Legorreta	2	2	0	1	1	2	0	805,37	3,00
Leintz Gatzaga	0	0	0	0	0	0	0	0,00	0,00
Lezo	2	5	3	3	0	1	2	559,21	0,89
Lizartza	1	0	0	0	0	0	1	462,25	3,00
Mendaro	1	4	1	2	2	1	1	756,50	3,20
Mutiloa	0	0	0	0	0	0	0	1960,78	1,00
Mutriku	5	6	5	1	6	1	5	1336,09	0,93
Oiartzun	4	10	12	1	3	3	8	983,70	1,10
Olaberria	1	3	1	0	0	0	1	1090,51	2,50
Oñati	14	17	8	17	3	2	4	1421,35	1,38
Ordizia	4	9	11	2	3	11	3	1122,14	1,16
Orendain	0	0	0	0	0	1	0	947,87	0,67
Orexa	0	0	0	0	0	0	0	943,40	0,50
Orio	9	6	4	4	2	5	6	962,17	1,51
Ormaiztegi	0	1	0	1	0	1	2	705,33	1,50
Pasaia	10	13	11	12	5	9	9	705,66	1,49
Segura	2	1	1	2	1	0	4	1043,71	2,29
Soraluze-Placencia de las Armas	0	0	0	1	0	0	1	201,31	0,40
Tolosa	11	22	13	8	4	10	13	994,85	0,97
Urnietta	4	3	4	3	3	1	2	676,44	0,91
Urretxu	2	2	4	4	4	3	5	673,60	0,73
Usurbil	2	5	2	1	1	1	1	253,65	1,78
Villabona	1	4	1	2	0	5	4	692,92	0,59
Zaldibia	2	0	0	1	4	1	1	844,39	2,00
Zarautz	11	21	10	7	8	20	15	835,23	1,15
Zegama	2	0	2	0	0	0	0	460,22	1,40
Zerain	0	0	0	0	0	1	0	364,96	-
Zestoa	2	2	2	3	2	3	10	950,18	2,47
Zizurkil	2	7	0	3	1	3	1	1120,26	0,87

Zumaia	13	14	9	7	0	5	17	1190,60	0,96
Zumarraga	5	5	2	7	3	6	6	712,76	0,89
GIPUZKOA	482	564	464	366	312	361	433	844,74	1,20

OTROS	37	42	34	32	21	35	39		
--------------	----	----	----	----	----	----	----	--	--

*14 eguneko tasa 100.000 biztanleko. Tasak kalkulatzeko EUSTATen Biztanleen Udal-Erroldaren Estatistikan 2020ko urtarrilaren 1erako argitaratutako biztanleria hartzen da. / Tasa de 14 días por 100.000 habitantes. Las tasas se calculan con respecto a la población publicada por EUSTAT en la Estadística Municipal de Habitantes para el 1 de enero del 2020. https://eu.eustat.eus/bankupx/pxweb/eu/euskara/-/PX_2212_ep06b.px

** Inzidentzia tasen arrazoiak $-I(D)/I(D-7)$ - gaurko 14 eguneko inzidentzia metatuaren tasa duela astebeteko 14 eguneko inzidentzia metatuaren tasarekin konparatzen du. Tasen arrazoiaren balioa 1en azpitik dagoenean inzidentzia tasak behera egin duela esan nahi du. Duela astebeteko inzidentzia tasa zero den kasuetan “-“ agertzen da. / La razón de tasas de incidencia $-I(D)/I(D-7)$ - compara la tasa de incidencia acumulada en 14 días a fecha de hoy, con la tasa de incidencia acumulada en 14 días de hace una semana. En caso de que el valor de la ratio sea un valor por debajo de 1, significa que la incidencia ha disminuido. Cuando la tasa de incidencia de hace una semana es cero se indica con “-“.

+ Semaforoa 14 eguneko inzidentzia tasaren arabera 5.000 biztanletik gorako udalerrietan: berdez < 60, horiz 60-299, laranja 300-399 eta gorri >=400. / Semaforo según la tasa de incidencia acumulada en 14 días en los municipios de más de 5.000 habitantes: en verde <60, en amarillo 60-299, en naranja 300-399 y en rojo >= 400.

**PCR POSITIBO BERRIAK EUSKADIKO OSASUN EREMUETAN /
NUEVOS POSITIVOS PCR EN LAS ZONAS DE SALUD DE EUSKADI**

Alfabetoz ordenatuta./ Ordenado alfabéticamente.

OSASUN-EREMUAK/ZONAS DE SALUD	21/07	22/07	23/07	24/07	25/07	26/07	27/07	Tasa**	I(D)/I(D-7)**
Abetxuko	2	0	7	1	1	0	2	629,76	1,60
Aranbizkarra I	12	8	14	10	1	1	3	556,11	1,56
Aranbizkarra II	6	4	8	5	3	2	4	494,41	1,56
Casco Viejo (Vitoria)	10	12	10	10	3	5	6	576,96	1,45
Gazalbide Txagorritxu	8	7	12	7	5	5	5	584,04	1,42
La Habana	5	4	3	3	1	2	0	381,71	1,07
Lakua - Arriaga	13	10	6	9	7	8	6	699,94	1,23
Lakuabizkarra	29	26	22	20	13	9	12	881,88	1,30
Llanada Alavesa	7	12	8	12	5	4	6	716,40	1,43
Montaña alavesa	2	1	0	1	0	0	0	448,83	1,43
Norte-Villarreal	1	2	3	0	0	1	1	743,67	0,97
Norte-Zuya	2	2	4	2	2	1	2	541,13	1,50
Olaguibel	22	20	19	14	19	15	13	661,28	1,39
Olarizu	9	11	12	16	6	5	8	732,84	1,49
Salburua	5	5	13	6	3	4	5	495,94	1,43
San Martín	22	30	9	24	12	15	13	709,72	1,24
Sansomendi	5	4	4	1	2	2	5	493,56	1,53
Valles Alaveses I	3	1	3	1	0	1	1	551,08	1,30
Valles Alaveses II	0	1	3	5	1	1	1	909,09	1,38
Zabalgana	12	13	11	15	7	6	13	529,47	1,55
Zaramaga	0	5	11	3	1	6	2	387,70	1,30
OSI ARABA	175	178	182	165	92	93	108	622,84	1,36
Rioja	10	5	3	0	0	3	6	501,73	1,10
OSI ARABAKO ERRIOXA	10	5	3	0	0	3	6	501,73	1,10
Desierto / Urban	10	7	5	4	4	5	3	740,36	1,36
La Paz	9	13	18	6	6	8	25	756,55	1,36
Lutxana	4	3	6	1	1	4	7	457,30	2,43
Rontegi	11	10	8	2	0	8	7	765,98	1,19
San Vicente	22	17	10	11	10	7	16	735,44	1,99
Sestao Kueto	3	9	5	0	3	2	9	625,79	1,31
Sestao Markonzaga	18	14	14	3	5	5	10	715,58	1,29
Zaballa C.S.	13	9	8	1	4	7	12	735,24	1,33
Zuazo	9	17	7	3	13	5	8	612,00	1,29
OSI BARAKALDO SESTAO	99	99	81	31	46	51	97	697,59	1,41
Abadiño-Elorrio-Berriz	14	19	19	8	13	20	14	741,23	1,66
Aiala	9	8	16	3	7	11	8	645,56	1,35
Amorebieta	16	15	17	12	17	13	13	846,48	1,68
Arratia	12	3	6	7	1	5	11	611,22	1,14
Arrigorriaga	5	9	6	5	1	12	5	606,98	0,93

Basauri-Ariz	26	20	13	7	10	7	5	774,35	1,22
Basauri-Kareaga	27	16	10	14	6	10	8	960,53	1,53
Bermeo	19	19	28	9	12	11	13	1140,94	1,66
Durango	18	23	28	10	14	38	33	829,42	1,26
Etxebarri	10	6	13	5	5	3	7	706,39	1,95
Galdakao	19	31	17	7	14	21	33	840,26	1,33
Gernika	21	16	11	9	6	15	14	786,48	1,92
Gernikaldea	5	6	5	5	3	2	4	736,65	1,87
Lekeitio	9	18	27	12	8	8	13	1429,00	2,42
Llodio	13	8	12	6	4	15	11	523,31	1,23
Markina - Xemein	58	60	61	31	12	32	10	4630,34	6,00
Ondarroa	23	22	28	23	6	16	21	1884,03	3,75
OSI BARRUALDE-GALDAKAO	304	299	317	173	139	239	223	913,51	1,64
Basurto	22	10	19	11	8	8	12	871,33	1,43
Begoña	3	13	15	8	6	3	6	765,58	1,45
Bolueta	4	7	7	4	2	5	8	700,09	1,36
Bombero Etxaniz	38	34	34	24	18	13	27	1047,57	1,25
Casco Viejo (Bilbao)	11	17	13	5	7	4	6	973,31	1,41
Deusto	28	15	17	16	20	12	29	893,96	1,46
Gazteleku	13	13	20	12	13	4	17	744,59	1,54
Indautxu	30	23	26	17	16	10	16	1160,13	1,58
Javier Sáenz de Buruaga	8	15	8	15	6	12	13	1068,25	1,18
Karmelo	7	8	8	6	4	5	5	646,75	1,39
La Peña	14	14	4	8	4	4	6	775,50	1,84
Mina del Morro	15	6	8	10	1	6	5	851,64	1,44
Miribilla-La Merced	22	16	18	12	6	12	16	833,59	1,58
Otxarkoaga	8	13	8	9	1	3	6	670,73	1,43
Rekalde	20	16	27	12	7	14	12	632,42	1,42
San Adrián	5	7	4	8	4	4	6	803,09	1,40
San Ignacio	18	11	13	18	11	9	10	595,24	1,62
Santutxu-Solokoetxe	16	9	13	3	8	5	10	736,83	1,62
Txurdinaga	5	8	12	4	5	13	2	675,81	1,22
Zorroza	14	10	9	4	2	16	7	657,71	1,96
Zurbaran	11	6	8	6	5	5	5	718,45	1,82
OSI BILBAO-BASURTO	312	271	291	212	154	167	224	819,35	1,45
Abanto-Muskiz	23	21	12	14	8	12	18	1076,41	1,58
Balmaseda	6	13	13	16	2	7	18	1250,85	1,32
Buenavista	11	3	5	3	4	1	10	616,77	1,14
Güeñes	4	2	2	3	1	7	7	645,63	0,93
Ortuella	7	9	7	2	3	4	9	908,77	1,57
Portugaleta - Centro	10	10	9	6	3	3	10	645,89	1,25
Portugaleta-Repelega	19	10	8	8	8	1	12	610,80	1,29
Santurtzi-Centro-Mamariga	13	13	12	5	6	7	26	816,17	1,45
Santurtzi Kabiezes	18	25	10	15	13	9	40	870,71	1,67

Trapagaran	7	7	4	4	1	3	18	712,91	1,35
Zalla	9	10	8	7	4	6	32	1235,09	1,54
OSI EZKERRALDEA ENKARTERRI CRUCES	127	123	90	83	53	60	200	843,47	1,40
Alango	21	26	22	7	14	16	21	1113,09	1,54
Algorta	34	19	15	13	13	23	28	738,89	1,47
Astrabudua	15	7	8	1	2	4	9	715,65	1,88
Erandio	5	6	12	5	1	17	14	822,87	1,43
Gorliz - Plentzia	12	5	5	11	7	6	17	926,23	1,38
Las Arenas	32	18	21	12	20	20	34	873,50	1,45
Leioa	29	12	23	13	18	20	32	1000,00	1,59
Mungia	45	34	24	24	16	25	22	1188,45	1,51
Sopela	16	18	14	25	17	24	33	918,04	1,81
Txorierrri	26	20	15	12	6	20	17	961,79	2,00
OSI URIBE	235	165	159	123	114	175	227	932,56	1,57
Arrasate	17	16	22	13	6	13	21	835,82	1,35
Bergara	20	7	17	10	4	5	6	651,79	1,55
Oñati	14	18	8	16	3	2	4	1383,11	1,37
Valle de Leniz	11	12	7	6	3	8	12	830,42	1,83
OSI ALTO DEBA	62	53	54	45	16	28	43	881,81	1,45
Dumboa	24	18	14	24	11	11	13	881,17	0,91
Hondarribia	23	11	16	15	10	7	11	1045,74	1,19
Irun - Centro	33	24	23	23	9	26	27	1001,36	1,04
OSI BIDASOA	80	53	53	62	30	44	51	968,52	1,02
Deba	8	11	7	2	10	8	5	1108,94	1,14
Eibar	16	17	17	21	15	6	19	943,88	1,75
Elgoibar	11	24	10	11	9	2	14	676,46	1,76
Ermua	5	9	8	13	4	6	8	429,23	2,31
Torrekua	2	7	4	9	4	0	4	551,02	1,80
OSI DEBABARRENA	42	68	46	56	42	22	50	734,28	1,62
Aiete	4	6	7	2	5	8	2	850,31	1,14
Alza-Roteta	8	13	11	6	8	10	4	801,22	1,12
Amara Berri	11	23	28	7	24	15	24	713,78	1,30
Amara Centro	8	16	14	4	7	4	2	756,52	1,06
Beraun - Erretereria	3	5	5	8	6	9	11	578,49	1,66
Bidebieta	5	5	1	2	2	2	2	763,15	1,06
Egia	9	10	10	2	6	4	5	710,13	1,18
Gros	14	16	23	14	24	10	9	722,68	1,27
Hernani - Urnieta - Astigarraga	19	10	12	13	8	13	13	519,02	0,78
Intxaurreondo	10	9	3	4	5	4	7	867,51	1,34
Iztietia - Erretereria	11	13	11	11	10	12	14	570,79	1,45
Lasarte - Usubil	5	16	11	11	6	6	11	496,41	1,21
Lezo-San Juan	1	7	4	6	0	2	2	527,06	1,05
Loiola	4	5	5	0	6	5	0	667,76	1,53
Oiartzun	5	10	12	1	4	3	8	977,04	1,13

Ondarreta	19	21	19	5	23	14	17	879,42	1,20
Parte Vieja	15	11	13	2	6	5	16	838,15	1,45
Pasai Antxo	4	3	6	5	2	2	2	727,87	1,09
Pasajes San Pedro	7	8	4	5	3	7	7	668,36	1,48
Zarautz – Orio - Aia	20	28	16	14	11	26	23	827,31	1,24
Zumaia - Zestoa - Getaria	18	19	12	10	2	12	30	1028,47	1,12
OSI DONOSTIALDEA	200	254	227	132	168	173	209	725,02	1,19
Azkoitia	13	12	7	4	2	6	3	1117,04	1,07
Azpeitia	10	15	2	16	11	16	9	706,80	1,97
Beasain	23	20	17	13	13	16	15	1160,64	1,38
Lazkao	3	5	6	4	0	2	3	501,57	1,34
Legazpi	4	8	4	2	2	3	2	411,29	2,57
Ordizia	5	10	12	3	4	12	3	919,31	1,17
Zumarraga	11	7	7	14	9	9	13	726,47	0,87
OSI GOIERRI-ALTO UROLA	69	77	55	56	41	64	48	847,13	1,25
Alegia	6	7	9	10	2	8	5	1072,23	1,76
Andoain	8	11	11	3	3	3	6	630,69	1,37
Ibarra	3	11	2	2	3	7	6	816,22	1,28
Tolosa	13	22	12	8	6	10	13	965,46	0,99
Villabona	7	16	10	10	3	9	10	933,06	0,76
OSI TOLOSALDEA	37	67	44	33	17	37	40	873,75	1,04
Otros	49	57	36	35	30	44	46		

*14 eguneko tasa 100.000 biztanleko/ Tasa de 14 días por 100.000 habitantes.

** Inzidentzia tasen arrazoiak $-I(D)/I(D-7)$ - gaurko 14 eguneko inzidentzia metatuaren tasa duela astebeteko 14 eguneko inzidentzia metatuaren tasarekin konparatzen du. Tasen arrazoiaren balioa 1en azpitik dagoenean inzidentzia tasak behera egin duela esan nahi du. Duela astebeteko inzidentzia tasa zero den kasuetan “-” agertzen da. / La razón de tasas de incidencia $-I(D)/I(D-7)$ - compara la tasa de incidencia acumulada en 14 días a fecha de hoy, con la incidencia acumulada en 14 días de hace una semana. En caso de que el valor de la ratio sea un valor por debajo de 1, significa que la incidencia ha disminuido. Cuando la tasa de incidencia de hace una semana es cero se indica con “-”.

+ Semaforoa 14 eguneko inzidentzia tasaren arabera: berdez < 60, horiz 60-299, laranja 300-399 eta gorri >=400. / Semaforo según la tasa de incidencia acumulada en 14 días: en verde <60, en amarillo 60-299, en naranja 300-399 y en rojo >= 400.