

# KORONABIRUSAREN EGOERA EPIDEMIOLOGIKOA EUSKADIN (COVID-19) SITUACIÓN EPIDEMIOLÓGICA DEL CORONAVIRUS (COVID-19) EN EUSKADI

-- RESULTADOS DE TESTS VALIDADOS EL 27/01/2021--

Osasun Sailburuordetza / Viceconsejería de Salud  
COVID Informazio Zerbitzua / Servicio de Información COVID

## OPEN DATA:

Informe honetan argitaratzen diren datu guztiak hurrengo webgunean dituzue eskuragarri. / Todos los datos publicados en este informe están disponibles en la siguiente página web.

<https://opendata.euskadi.eus/catalogo/-/evolucion-del-coronavirus-covid-19-en-euskadi/>

## TXOSTENEAN ORAIN ARTE ARAZTU EDO ZUZENDU DIREN AKATSAK ERRORES DEPURADOS O CORREGIDOS HASTA LA FECHA EN EL INFORME

Txosten honen informazioa etengabe berrikusten eta arazten ari da. Baliteke, gardentasunaren mesedetan, akats puntualen bat egotea, gerora zuzenduko dena.

La información de este informe está continuamente siendo revisada y depurada. En aras de la transparencia puede que haya algún error puntual que se corregirá posteriormente.

ARAZTU EDO ZUZENDU DIREN AKATSAK	ERRORES DEPURADOS O CORREGIDOS
Egunero desadostasun txikiak zuzentzen dira bizilekuaren eta testa eskatzen den lurralde historikoaren artean.	Cada día se corrigen pequeñas discrepancias entre el lugar de residencia y el territorio histórico desde donde se solicita el test.

## KORONABIRUSAREN EGOERA EPIDEMIOLOGIKOA EUSKADIN (COVID-19) SITUACIÓN EPIDEMIOLÓGICA DEL CORONAVIRUS (COVID-19) EN EUSKADI

-- RESULTADOS DE TESTS VALIDADOS EL 27/01/2021--

	PCR	Antigeno	Guztira
Egindako test diagnostiko kopurua / Número de test diagnósticos realizados:	9.721	5.777	15.498
Emaizta positibo kopurua / Número de resultados positivos:	560	713	1.273
Emaizta positiboen ehunekoa / Porcentaje de test PCR positivos:	5,8%	12,3%	8,2%

### TEST DIAGNOSTIKOA EGITEKO ARRAZOA EMAITZA POSITIBOA DUTEN KASUETAN/ MOTIVO DE REALIZACIÓN DEL TEST DIAGNÓSTICO EN CASOS CON RESULTADO POSITIVO

	Kontaktua izatea / Ser contacto *	Sintomak izatea / Ser sintomáticos *	Beste arrazoi bat / Otro motivo *
21/01	41,7%	39,1%	19,1%
22/01	41,1%	39,7%	19,2%
23/01	41,1%	39,1%	19,8%
24/01	40,6%	38,1%	21,3%
25/01	40,8%	37,4%	21,9%
26/01	40,2%	37,0%	22,8%
27/01	39,9%	36,4%	23,8%

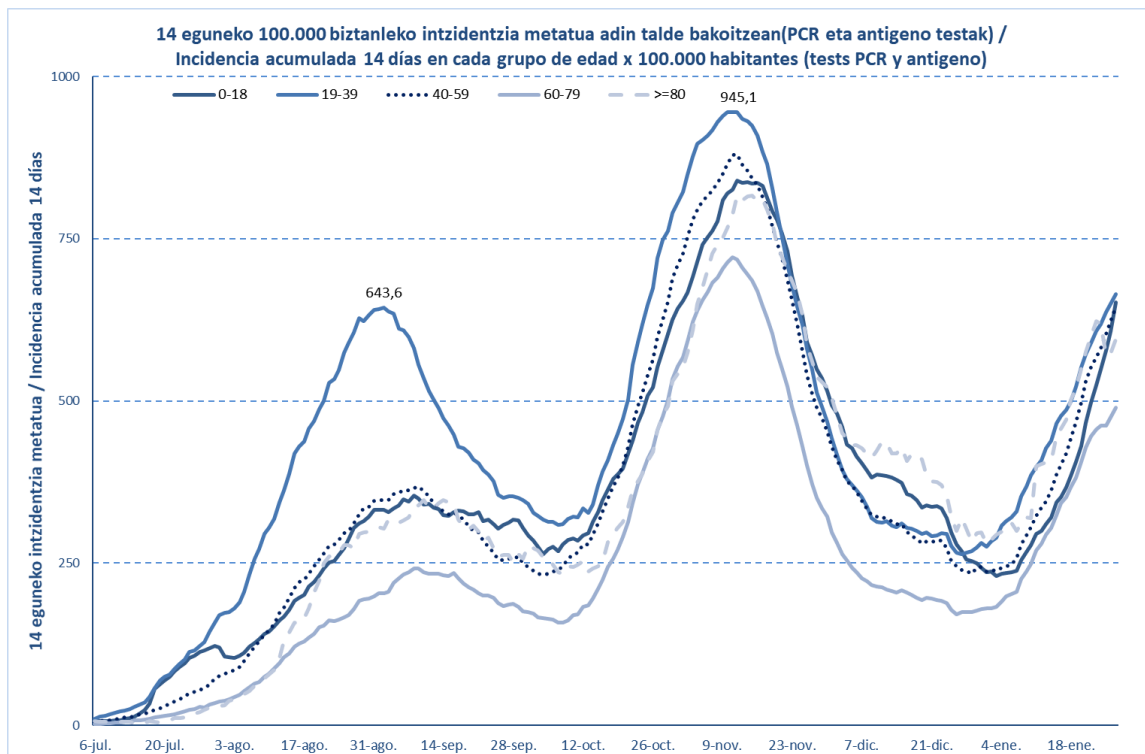
\*Azken 7 egunetako emaitzen batzbestekoa / Media de los resultados de los últimos 7 días.

### KASU POSITIBO BERRIAK HERRIALDE HISTORIKOAREN ARABERA / NUEVOS CASOS POSITIVOS SEGÚN SU TERRITORIO HISTÓRICO

	Kasu positibo kopurua / Número de casos positivos	100.000 biztanleko 14 eguneko inzidentzia tasa metatua/ Tasa de incidencia acumulada en 14 días por 100.000 habitantes	Tasen arrazoia/ Razón de tasas I(D)/I(D-7)
Araba	186	591,75	1,35
Bizkaia	730	661,42	1,28
Gipuzkoa	342	517,87	1,23
Otros	15		
Euskadi	1273	610,85	1,27

**KASU POSITIBO BERRIAK ADIN-TARTEKA /  
NUEVOS CASOS POSITIVOS POR GRUPOS DE EDAD**

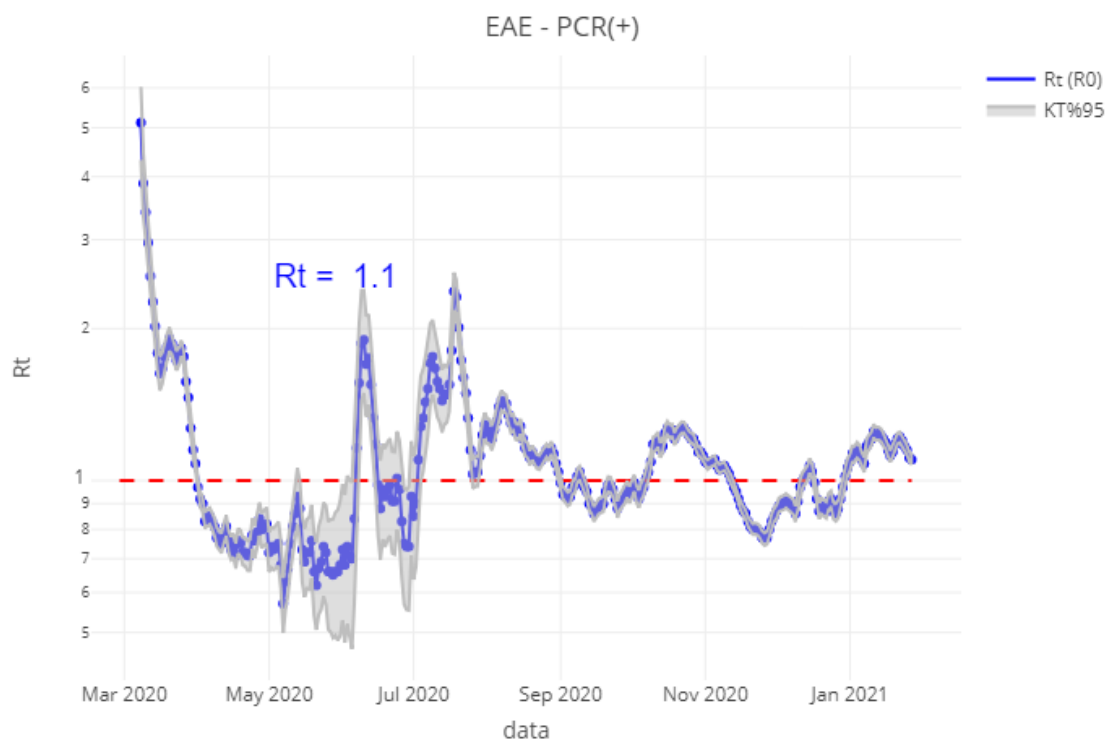
	<b>Kasu positibo kopurua / Número de casos positivos</b>	<b>100.000 biztanleko 14 eguneko intzidentzia tasa metatua/ Tasa de incidencia acumulada en 14 días por 100.000 habitantes</b>	<b>Tasen arrazoia/ Razón de tasas I(D)/I(D-7)</b>
0-18	281	651,97	1,51
19-39	291	664,64	1,20
40-64	470	634,14	1,28
65-79	147	448,34	1,19
>=80	84	595,45	1,08
>=65	231	495,95	1,15



	<b>Kasu positibo kopurua / Número de casos positivos</b>	<b>100.000 biztanleko 14 eguneko intzidentzia tasa metatua/ Tasa de incidencia acumulada en 14 días por 100.000 habitantes</b>	<b>Tasen arrazoia/ Razón de tasas I(D)/I(D-7)</b>
0-2	20	420,93	1,21
3-5	23	663,40	1,57
6-12	118	652,73	1,62
13-16	86	736,68	1,53
17-18	34	756,01	1,38

## OINARRIZKO BIRSORKUNTZA TASA / NÚMERO REPRODUCTIVO BÁSICO

	Euskadi (%95 IC)	Araba	Bizkaia	Gipuzkoa
21/01	1,21 (1,18; 1,24)	1,23	1,23	1,16
22/01	1,22 (1,19 1,25)	1,31	1,22	1,16
23/01	1,20 (1,17; 1,22)	1,24	1,20	1,17
24/01	1,17 (1,14; 1,20)	1,23	1,16	1,16
25/01	1,15 (1,12; 1,18)	1,17	1,14	1,17
26/01	1,11 (1,09; 1,14)	1,18	1,09	1,13
27/01	1,10 (1,08; 1,13)	1,15	1,09	1,11

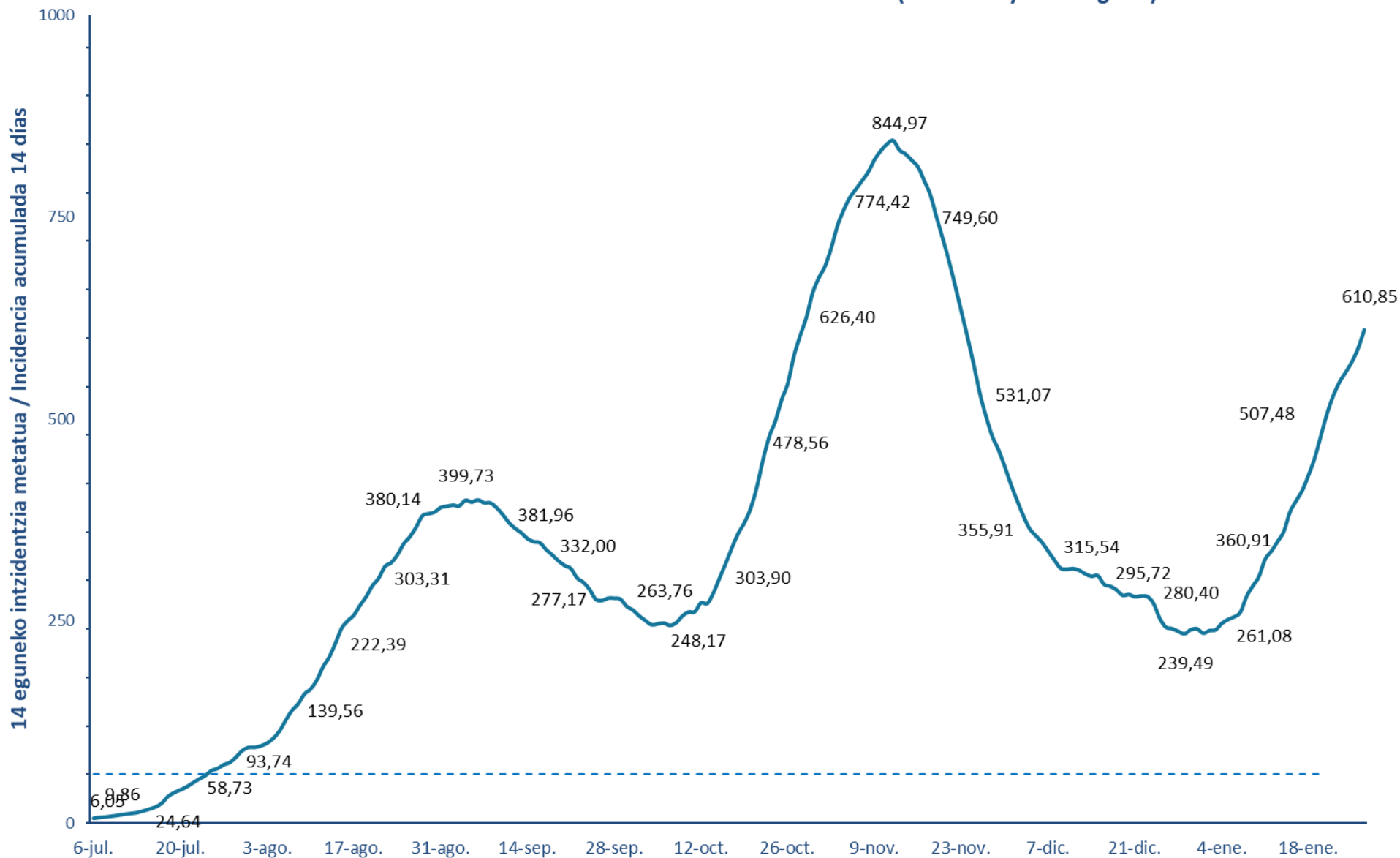


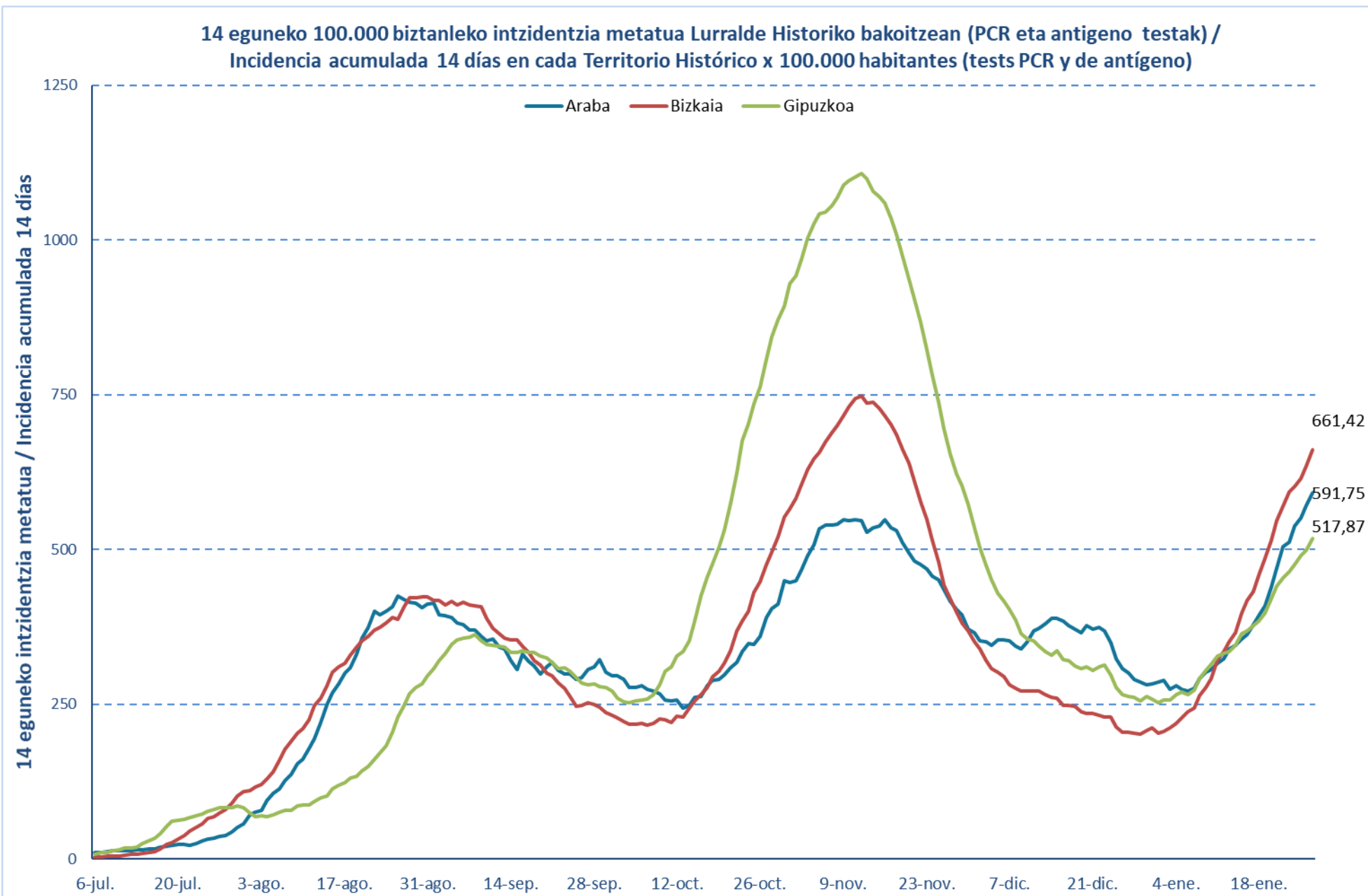
**BALIABIDE ASISTENTZIALEN ERABILERA /  
UTILIZACIÓN DE LOS RECURSOS ASISTENCIALES**

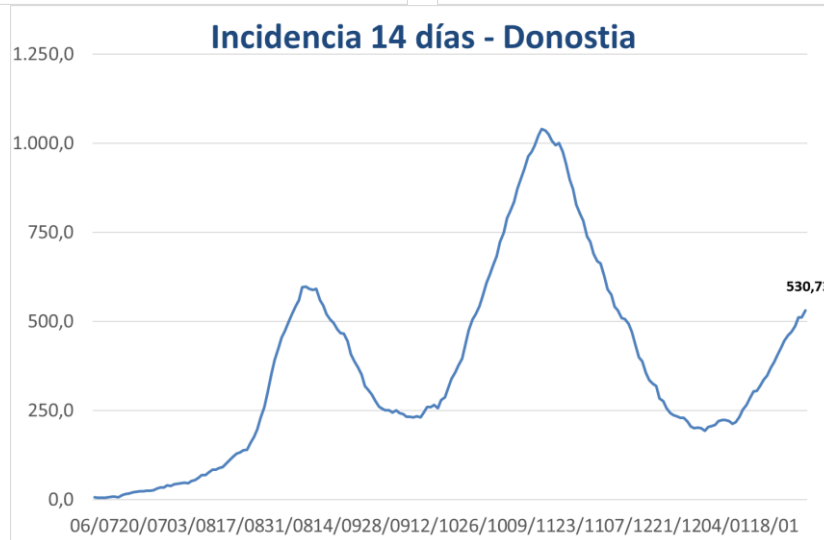
	<b>ZIUn ospitaleratuak Osakidetzan/ Ingresados en UCI en Osakidetz</b>	<b>Ospitaleratze berriak Osakidetzan/ Nuevos ingresos en planta en Osakidetz</b>	<b>Osakidetzan ospitaleratuta daudenak / Ingresados en planta en Osakidetz</b>
14/01	84	50	367
15/01	86	74	377
16/01	92	49	394
17/01	98	40	409
18/01	96	82	448
19/01	97	83	465
20/01	101	84	484
21/01	109	77	501
22/01	109	104	516
23/01	120	64	538
24/01	122	48	560
25/01	125	86	548
26/01	134	89	560
27/01	137	94	570



**14 eguneko 100.000 biztanleko intzidentzia metatua Euskadin (PCR eta antígeno testak) /**  
**Incidencia acumulada 14 días en Euskadi x 100.000 habitantes (tests PCR y de antígeno)**









**PCR POSITIBO BERRIAK EUSKADIKO UDALERRIETAN /  
NUEVOS POSITIVOS PCR EN LOS MUNICIPIOS DE EUSKADI**

Alfabetoz ordenatuta./ Ordenado alfabéticamente.

UDALERRIA / MUNICIPIO	21/01	22/01	23/01	24/01	25/01	26/01	27/01	Tasa**	I(D)/I(D-7)**
Agurain/Salvatierra	1	2	0	4	1	9	7	859,33	1,10
Alegría-Dulantzi	2	2	0	1	2	4	1	445,86	1,56
Amurrio	2	3	0	1	0	2	1	203,29	0,91
Añana	0	0	0	0	0	0	0	0,00	-
Aramaio	0	1	1	3	0	0	1	472,97	3,50
Armiñón	0	0	0	0	0	2	0	1345,29	0,75
Arraia-Maeztu	1	0	1	0	0	0	0	819,67	1,50
Arratzua-Ubarrundia	0	0	0	0	0	1	0	772,95	1,00
Artziniega	0	0	0	0	0	0	0	366,30	0,41
Asparrena	0	0	0	0	1	3	1	1175,74	0,48
Ayala/Aiara	0	0	0	1	0	5	0	414,51	1,71
Baños de Ebro/Mañueta	0	0	0	0	0	0	0	311,53	0,33
Barrundia	0	0	0	0	0	0	0	0,00	-
Berantevilla	2	2	0	0	0	0	0	1202,40	1,50
Bernedo	0	0	0	0	0	1	0	188,68	-
Campezo/Kanpezu	1	0	0	1	1	0	0	377,00	4,00
Elburgo/Burgelu	0	0	0	0	0	0	0	0,00	-
Elciego	0	0	0	0	1	0	0	193,24	2,00
Elvillar/Bilar	0	0	0	0	0	0	0	0,00	-
Erriberagoitia/Ribera Alta	0	1	0	0	0	0	0	120,48	0,50
Harana/Valle de Arana	0	0	0	0	0	0	0	0,00	-
Iruña Oka/Iruña de Oca	4	5	0	1	1	3	2	779,94	1,12
Iruraiz-Gauna	0	0	0	2	0	0	0	366,30	-
Kripan	0	0	0	0	0	0	0	0,00	-
Kuartango	1	1	0	0	0	0	0	1344,09	1,67
Labastida/Bastida	1	6	1	3	0	1	1	1729,66	1,50
Lagrán	0	0	0	0	0	0	0	0,00	-
Laguardia	4	2	1	1	2	1	2	1564,54	1,41
Lanciego/Lantziego	1	1	0	0	0	0	0	1460,82	0,69
Lantarón	0	0	0	0	1	0	0	423,28	0,50
Lapuebla de Labarca	0	0	0	0	0	2	0	341,30	3,00
Laudio/Llodio	7	5	2	3	3	4	13	310,61	1,90
Legutio	0	1	2	0	2	0	0	655,02	1,09
Leza	1	0	0	0	0	0	0	442,48	-
Moreda de Álava/Moreda Araba	0	0	0	0	0	0	0	0,00	-
Navaridas	0	0	0	0	0	0	0	500,00	1,00
Okondo	0	3	0	0	0	1	2	1314,71	1,14

Oyón-Oion	0	0	2	0	1	6	2	511,22	2,57
Peñacerrada-Urizaharra	0	0	0	0	0	0	0	0,00	-
Ribera Baja/Erribera Beitia	0	2	1	0	0	1	5	936,91	1,88
Samaniego	0	0	0	0	0	1	0	829,88	1,00
San Millán/Donemiliaga	0	0	0	2	1	0	0	1515,15	0,79
Urkabustaiz	0	3	0	1	0	3	4	896,55	6,50
Valdegovía/Gaubea	0	1	0	0	0	0	0	187,97	0,67
Villabuena de Álava/Eskuernaga	0	4	0	0	0	0	0	3546,10	0,67
Vitoria-Gasteiz	142	162	84	122	121	127	143	610,27	1,40
Yécora/Iekora	0	0	0	1	0	0	0	374,53	-
Zalduondo	0	0	0	0	0	0	0	0,00	-
Zambrana	0	0	0	0	0	0	0	0,00	0,00
Zigoitia	0	0	0	0	0	0	0	0,00	0,00
Zuia	4	2	3	4	0	2	1	804,40	3,80
<b>ARABA</b>	<b>174</b>	<b>209</b>	<b>98</b>	<b>151</b>	<b>138</b>	<b>179</b>	<b>186</b>	<b>591,75</b>	<b>1,35</b>

Abadiño	2	1	2	0	5	4	8	477,17	1,48
Abanto y Ciérvana-Abanto Zierbena	1	1	2	1	4	3	4	389,43	0,74
Ajangiz	0	0	0	1	0	0	0	1363,64	0,86
Alonsotegi	1	2	0	0	3	0	3	460,67	1,44
Amorebieta-Etxano	13	12	8	6	13	6	11	990,15	0,78
Amoroto	0	0	0	0	0	0	0	481,93	1,00
Arakaldo	0	0	0	0	0	0	0	0,00	-
Arantzazu	0	0	0	1	0	3	2	1804,12	3,50
Areatza	1	0	0	0	0	0	0	243,90	1,50
Arrankudiaga	0	0	0	0	0	0	0	196,46	0,40
Arratzu	0	0	1	0	0	0	0	243,90	1,00
Arrieta	2	1	0	0	0	0	0	532,86	-
Arrigorriaga	8	15	10	3	2	11	12	770,33	1,92
Artea	0	0	0	0	1	0	0	416,09	1,50
Artzentales	0	0	0	1	0	0	0	596,13	0,44
Atxondo	0	1	0	1	0	1	3	794,22	1,57
Aulesti	0	0	1	0	0	0	0	149,70	-
Bakio	2	0	1	3	0	0	0	761,32	0,91
Balmaseda	3	3	0	5	5	1	5	615,34	0,84
Barakaldo	55	40	41	24	46	36	49	521,21	1,21
Barrika	1	1	0	0	0	1	1	261,27	2,00
Basauri	21	15	18	12	27	18	17	534,55	1,70
Bedia	1	0	0	0	0	0	0	190,66	0,67
Berango	1	0	2	1	2	2	5	247,76	1,38
Bermeo	10	15	6	12	15	10	12	845,65	0,96
Berriatua	1	1	0	1	0	4	0	715,99	3,00
Berriz	1	1	1	4	5	4	4	707,85	1,57

Bilbao	223	199	204	120	196	202	244	737,71	1,31
Busturia	0	0	1	0	1	0	1	493,22	1,00
Derio	3	1	5	2	4	1	6	639,37	1,75
Dima	2	0	0	0	0	0	0	347,71	0,22
Durango	33	41	18	34	26	34	36	1337,28	1,47
Ea	0	0	0	0	0	0	0	119,62	0,33
Elantxobe	0	0	2	0	1	0	0	1120,45	4,00
Elorrio	5	3	1	1	5	3	5	617,62	1,21
Erandio	10	14	1	9	12	12	12	515,70	1,25
Ereño	0	0	1	0	0	0	0	362,32	-
Ermua	4	6	7	9	10	5	6	511,89	1,71
Errigoiti	0	0	0	0	0	0	0	408,16	1,00
Etxebarri	7	3	4	1	4	2	7	392,67	1,67
Etxebarria	0	0	0	0	0	0	0	268,46	0,67
Forua	0	1	1	1	0	0	2	1327,43	1,71
Fruiz	0	0	0	1	0	0	0	357,78	0,67
Galdakao	16	23	8	16	21	24	24	718,81	1,74
Galdames	0	0	1	0	1	0	2	829,38	1,00
Gamiz-Fika	0	1	0	1	2	5	0	1102,13	2,50
Garai	0	0	0	1	0	0	0	309,60	-
Gatika	1	0	2	0	0	1	1	485,14	1,14
Gautegiz Arteaga	0	1	0	0	3	1	0	944,51	2,67
Gernika-Lumo	4	11	20	8	23	12	8	1219,66	1,23
Getxo	34	35	23	23	26	37	44	550,99	1,20
Gizaburuaga	0	2	1	0	0	0	0	3000,00	2,00
Gordexola	0	1	0	0	0	2	1	522,34	1,80
Gorliz	2	1	2	3	2	1	2	336,98	1,67
Güeñes	4	1	2	3	9	10	10	959,93	1,91
Ibarrangelu	0	1	0	0	0	0	0	322,06	1,00
Igorre	1	1	0	0	1	1	1	308,50	0,81
Ispaster	0	0	0	0	0	0	0	0,00	0,00
Iurreta	7	12	3	3	1	3	4	1355,75	2,00
Izurtza	0	0	0	0	0	0	1	348,43	1,00
Karrantza Harana/Valle de Carranza	1	2	2	2	0	1	0	529,29	2,14
Kortezubi	4	2	0	0	1	0	0	2036,20	3,00
Lanestosa	0	0	0	0	0	0	0	363,64	1,00
Larrabetzu	1	0	1	0	2	1	0	341,13	2,33
Laukiz	0	1	1	0	2	1	0	751,88	1,13
Leioa	9	17	11	15	6	19	18	515,53	1,34
Lekeitio	11	21	3	2	7	4	0	1065,45	1,33
Lemoa	1	1	3	3	3	0	3	744,21	1,69
Lemoiz	0	1	0	0	0	2	1	318,22	4,00
Lezama	0	1	1	0	0	0	0	248,65	0,60

Loiu	0	1	0	2	3	0	1	692,34	1,60
Mallabia	0	0	0	1	0	0	0	168,07	2,00
Mañaria	0	1	0	0	0	0	0	191,57	-
Markina-Xemein	9	15	0	3	5	7	5	1631,84	1,34
Maruri-Jatabe	0	0	0	1	0	1	1	873,36	1,14
Mendata	0	0	0	0	0	0	0	0,00	-
Mendexa	0	0	0	0	0	2	0	635,59	3,00
Meñaka	0	0	0	0	0	1	0	284,09	1,00
Morga	0	0	0	0	0	1	0	775,19	1,00
Mundaka	0	0	1	1	0	0	0	488,33	0,64
Mungia	16	10	9	19	7	9	9	677,16	1,48
Munitibar-Arbatzegi Gerrikaitz	0	1	0	0	0	0	0	1310,04	0,67
Murueta	0	0	0	0	0	1	0	1607,72	1,25
Muskiz	2	2	3	2	3	4	4	574,94	0,49
Muxika	2	0	1	0	0	0	1	735,79	0,92
Nabarniz	0	0	0	0	0	0	0	0,00	-
Ondarroa	1	2	3	1	0	2	3	326,84	0,97
Orozko	0	0	0	1	0	0	1	380,08	1,11
Ortuella	4	3	6	4	8	2	6	613,72	1,55
Otxandio	0	0	0	0	0	0	0	295,20	0,31
Plentzia	2	2	2	1	5	5	3	750,00	1,65
Portugalete	24	13	17	7	24	22	25	507,01	1,34
Santurtzi	28	21	32	11	28	22	20	598,57	1,31
Sestao	9	9	2	11	7	8	15	414,74	1,27
Sondika	0	0	0	0	3	2	8	485,22	0,69
Sopela	7	4	2	6	6	6	6	417,46	1,45
Sopuerta	1	1	1	0	2	2	4	597,13	3,00
Sukarrieta	0	0	0	0	0	0	0	299,40	1,00
Trucios-Turtzioz	0	1	0	0	1	0	0	384,62	-
Ubide	0	0	0	0	0	1	0	1111,11	2,00
Ugao-Miraballes	1	0	0	2	1	2	3	365,14	1,25
Urduliz	2	7	16	4	3	8	11	1395,35	3,71
Urduña/Orduña	3	1	1	3	0	1	3	732,34	1,55
Valle de Trápaga-Trapagaran	6	9	5	5	10	2	10	683,26	1,29
Zaldibar	6	1	1	0	2	4	6	985,22	1,11
Zalla	3	8	1	3	6	3	5	485,72	2,16
Zamudio	1	2	0	1	5	2	2	875,34	0,64
Zaratamo	1	0	1	2	1	0	1	971,46	0,84
Zeanuri	1	0	0	0	0	0	1	398,72	1,67
Zeberio	2	0	0	0	0	0	0	461,25	0,83
Zierbena	1	0	1	1	0	0	0	262,47	1,33
Ziortza-Bolibar	0	0	0	0	1	1	1	2277,90	1,11
<b>BIZKAIA</b>	<b>639</b>	<b>627</b>	<b>527</b>	<b>426</b>	<b>628</b>	<b>609</b>	<b>730</b>	<b>661,42</b>	<b>1,28</b>

Abaltzisketa	0	0	0	0	0	0	0	318,47	1,00
Aduna	0	0	0	0	0	0	1	207,04	1,00
Aia	0	0	3	2	1	1	3	806,05	1,45
Aizarnazabal	0	0	0	0	0	0	0	780,23	0,17
Alegia	1	0	1	0	0	0	1	389,32	0,44
Albiztur	0	0	0	0	0	0	1	341,30	-
Alkiza	0	0	0	0	0	0	0	0,00	-
Altzaga	0	0	0	0	0	0	0	0,00	-
Altzo	0	0	0	0	0	0	0	0,00	-
Amezketza	0	0	0	1	1	0	0	326,09	3,00
Andoain	10	7	10	9	10	14	7	874,03	1,02
Anoeta	0	1	1	0	3	0	2	394,09	4,00
Antzuola	0	0	0	0	0	1	3	229,46	5,00
Arama	0	0	0	0	0	0	0	0,00	0,00
Aretxabaleta	4	4	1	1	1	1	1	395,48	1,00
Arrasate/Mondragón	4	4	5	4	7	12	9	348,70	1,31
Asteasu	0	0	0	0	0	0	1	64,10	1,00
Astigarraga	0	1	2	1	0	3	4	299,67	1,00
Ataun	0	0	0	0	0	0	0	0,00	0,00
Azkoitia	6	4	3	3	5	3	7	400,57	1,09
Azpeitia	13	17	28	15	14	2	19	1182,65	1,82
Baliarrain	0	0	0	0	0	0	0	0,00	0,00
Beasain	3	4	4	3	6	2	6	427,93	0,69
Beizama	0	0	0	0	0	0	0	0,00	-
Belauntza	0	0	0	0	0	0	0	0,00	-
Berastegi	0	0	0	0	0	0	0	0,00	0,00
Bergara	2	3	1	6	5	3	4	199,52	1,76
Berrobi	4	0	0	0	0	0	0	815,66	1,67
Bidania-Goiatz	0	0	0	0	0	1	0	178,57	-
Deba	0	1	0	2	1	1	3	311,75	0,77
Donostia / San Sebastián	74	69	68	76	96	69	82	530,73	1,25
Eibar	13	11	14	6	16	7	12	429,50	1,16
Elduain	0	0	0	0	0	0	0	0,00	-
Elgeta	0	0	0	0	0	0	1	88,42	-
Elgoibar	14	11	4	2	10	10	8	667,24	2,57
Errenteria	21	21	4	6	9	18	16	403,23	1,10
Errezil	0	2	0	0	1	0	0	483,09	3,00
Eskoriatza	0	0	0	0	0	0	1	121,86	0,42
Ezkio-Itsaso	0	0	0	0	0	0	0	0,00	0,00
Gabiria	0	0	0	0	0	0	0	0,00	-
Gaintza	0	0	0	0	0	0	0	0,00	-
Gaztelu	0	0	0	0	0	0	0	0,00	-
Getaria	0	0	0	1	0	0	1	176,68	0,63

Hernani	15	9	10	8	13	7	9	680,78	1,46
Hernialde	0	0	0	0	0	0	0	327,87	1,00
Hondarribia	8	6	8	9	5	4	6	465,14	1,32
Ibarra	0	1	0	2	1	4	1	394,80	0,68
Idiazabal	2	0	1	1	0	0	0	210,08	1,67
Ikaztegieta	0	0	0	0	0	0	0	0,00	0,00
Irun	24	37	23	28	34	24	41	651,08	1,32
Irura	1	0	0	0	3	0	1	607,06	0,65
Itsasondo	0	0	1	0	1	0	0	412,09	1,00
Larraul	0	0	1	0	0	0	0	398,41	-
Lasarte-Oria	22	13	8	7	11	15	10	724,60	1,62
Lazkao	0	0	4	0	1	2	2	372,87	1,31
Leaburu	0	0	2	0	0	1	1	3174,60	1,50
Legazpi	5	1	0	3	1	6	7	487,57	1,24
Legorreta	1	1	0	0	0	1	3	402,68	-
Leintz Gatzaga	0	0	0	0	0	0	0	0,00	0,00
Lezo	2	1	3	5	5	3	3	493,42	2,50
Lizartza	0	0	0	0	0	0	0	154,08	1,00
Mendaro	2	1	1	0	6	0	0	851,06	2,25
Mutiloa	0	0	0	0	0	0	0	0,00	-
Mutriku	3	1	0	1	1	1	2	451,64	1,04
Oiartzun	1	0	3	4	3	7	4	337,54	1,94
Olaberria	0	0	0	0	0	0	0	436,21	0,67
Oñati	1	1	0	1	1	1	0	113,36	0,65
Ordizia	10	6	0	2	3	5	3	526,32	1,66
Orendain	0	0	0	0	0	0	0	0,00	-
Orexa	0	1	0	0	0	0	0	943,40	-
Orio	4	2	3	0	3	15	18	1190,48	1,66
Ormaiztegi	0	0	1	0	3	0	0	626,96	1,33
Pasaia	11	9	8	6	8	7	5	663,80	1,25
Segura	1	0	2	2	5	0	0	848,01	4,33
Soraluze-Placencia de las Armas	0	0	0	0	1	0	0	100,65	0,80
Tolosa	6	9	4	5	12	7	7	577,32	0,93
Urnietta	4	2	2	7	6	6	2	869,71	1,74
Urretxu	1	0	1	0	2	6	3	395,37	1,29
Usurbil	0	2	0	1	0	0	5	253,65	0,80
Villabona	2	1	0	2	0	3	4	456,31	0,68
Zaldibia	0	1	2	0	0	0	0	603,14	1,25
Zarautz	6	7	5	3	2	3	3	239,86	1,19
Zegama	0	0	0	0	0	0	0	0,00	0,00
Zerain	0	0	0	0	0	0	0	0,00	0,00
Zestoa	2	5	3	4	4	6	1	1181,30	2,19
Zizurkil	5	4	0	0	2	9	0	757,83	2,30

Zumaia	3	4	0	2	4	4	3	569,86	0,74
Zumarraga	8	8	4	2	4	2	5	682,21	1,26
<b>GIPUZKOA</b>	319	293	249	243	331	297	342	517,87	1,23
<b>OTROS</b>	7	11	6	6	4	19	15		

\*14 eguneko tasa 100.000 biztanleko. Tasak kalkulatzeko EUSTATen Biztanleen Udal-Erroldaren Estatistikan 2020ko urtarrilaren 1erako argitaratutako biztanleria hartzen da. / Tasa de 14 días por 100.000 habitantes. Las tasas se calculan con respecto a la población publicada por EUSTAT en la Estadística Municipal de Habitantes para el 1 de enero del 2020. [https://eu.eustat.eus/bankupx/pxweb/eu/euskara/-/PX\\_2212\\_ep06b.px](https://eu.eustat.eus/bankupx/pxweb/eu/euskara/-/PX_2212_ep06b.px)

\*\* Inzidentzia tasen arrazoiak  $-I(D)/I(D-7)$ - gaurko 14 eguneko inzidentzia metatuaren tasa duela astebeteko 14 eguneko inzidentzia metatuaren tasarekin konparatzen du. Tasen arrazoiaren balioa 1en azpitik dagoenean inzidentzia tasak behera egin duela esan nahi du. Duela astebeteko inzidentzia tasa zero den kasuetan “-“ agertzen da. / La razón de tasas de incidencia  $-I(D)/I(D-7)$ - compara la tasa de incidencia acumulada en 14 días a fecha de hoy, con la tasa de incidencia acumulada en 14 días de hace una semana. En caso de que el valor de la ratio sea un valor por debajo de 1, significa que la incidencia ha disminuido. Cuando la tasa de incidencia de hace una semana es cero se indica con “-“.

+ Semaforoa 14 eguneko inzidentzia tasaren arabera 5.000 biztanletik gorako udalerrietan: berdez < 60, horiz 60-299, laranja 300-499 eta gorri >=500. / Semaforo según la tasa de incidencia acumulada en 14 días en los municipios de más de 5.000 habitantes: en verde <60, en amarillo 60-299, en naranja 300-499 y en rojo >= 500.

**PCR POSITIBO BERRIAK EUSKADIKO OSASUN EREMUETAN /  
NUEVOS POSITIVOS PCR EN LAS ZONAS DE SALUD DE EUSKADI**

Alfabetoz ordenatuta./ Ordenado alfabéticamente.

OSASUN-EREMUAK/ZONAS DE SALUD	21/01	22/01	23/01	24/01	25/01	26/01	27/01	Tasa**	I(D)/I(D-7)**
Abetxuko	2	2	0	1	0	2	2	602,88	1,10
Aranbizkarra I	6	13	5	8	6	12	10	588,66	1,35
Aranbizkarra II	8	10	3	8	7	4	3	575,18	1,73
Casco Viejo (Vitoria)	7	10	2	3	10	8	8	370,21	1,51
Gazalbide Txagorritxu	5	13	2	5	12	12	7	531,64	1,51
La Habana	7	7	3	8	5	8	12	597,16	1,71
Lakua - Arriaga	16	14	3	9	10	6	10	654,48	1,53
Lakuabizkarra	13	13	12	16	12	17	15	619,91	1,27
Llanada Alavesa	3	4	0	9	4	16	10	758,95	0,88
Montaña alavesa	2	1	1	1	1	1	0	584,53	2,17
Norte-Villarreal	0	1	2	1	1	1	0	673,17	0,83
Norte-Zuya	5	7	3	5	0	5	5	650,41	4,00
Olaguibel	25	20	13	18	10	13	25	696,72	1,37
Olarizu	8	7	6	4	6	9	6	479,37	1,32
Salburua	10	11	10	9	12	6	12	706,33	1,53
San Martín	17	8	5	11	15	18	16	452,77	1,38
Sansomendi	6	7	1	3	4	3	4	494,20	1,18
Valles Alaveses I	1	6	0	1	2	3	2	657,34	1,03
Valles Alaveses II	2	4	1	0	0	3	4	1035,20	1,25
Zabalgana	11	13	10	9	9	8	12	460,70	1,33
Zaramaga	4	11	7	8	5	3	1	477,44	1,30
<b>OSI ARABA</b>	158	182	89	137	131	158	164	572,00	1,35
Rioja	7	13	4	5	4	11	4	941,93	1,23
<b>OSI ARABAKO ERRIOXA</b>	7	13	4	5	4	11	4	941,93	1,23
Desierto / Urban	5	2	2	2	1	0	2	349,61	0,71
La Paz	21	14	6	4	7	11	14	539,07	1,24
Lutxana	0	2	3	6	2	2	6	565,58	1,11
Rontegi	4	3	4	3	3	7	9	466,63	1,26
San Vicente	6	6	8	4	16	9	8	440,09	1,54
Sestao Kueto	5	4	0	4	2	1	2	322,58	2,06
Sestao Markonzaga	4	5	2	7	5	6	13	414,07	1,09
Zaballa C.S.	6	5	8	1	7	3	3	513,72	1,22
Zuazo	11	8	10	5	9	3	7	594,77	1,24
<b>OSI BARAKALDO SESTAO</b>	62	49	43	36	52	42	64	475,78	1,22
Abadiño-Elorrio-Berriz	13	8	5	6	17	16	27	645,94	1,34
Aiala	5	4	1	5	0	8	4	364,56	1,08
Amorebieta	13	12	8	6	12	6	10	945,39	0,77
Arratia	7	2	3	4	5	4	7	473,11	1,00
Arrigorriaga	10	6	4	7	4	9	10	555,49	1,24



Basauri-Ariz	12	9	12	8	16	11	12	514,67	1,57
Basauri-Kareaga	11	6	5	5	12	7	5	568,00	1,81
Bermeo	10	15	7	14	15	10	12	800,29	0,94
Durango	39	53	21	37	28	37	40	1272,56	1,52
Etxebarri	5	3	4	1	4	2	7	400,04	1,72
Galdakao	17	23	9	14	22	23	24	678,91	1,71
Gernika	4	13	20	9	23	12	7	1145,65	1,19
Gernikaldea	5	3	7	1	6	3	5	819,24	1,41
Lekeitio	11	23	5	2	7	6	0	900,00	1,32
Llodio	7	8	2	4	3	5	16	371,97	1,54
Markina - Xemein	9	15	0	4	6	9	6	1498,53	1,28
Ondarroa	1	3	3	1	0	5	3	345,08	1,10
<b>OSI BARRUALDE-GALDAKAO</b>	179	206	116	128	180	173	195	727,12	1,27
Basurto	17	12	22	6	11	18	16	904,30	1,24
Begoña	4	7	5	7	4	11	12	742,84	1,49
Bolueta	7	11	7	1	8	2	8	822,28	1,31
Bombero Etxaniz	27	24	18	11	18	23	31	747,89	1,27
Casco Viejo (Bilbao)	8	2	6	2	10	7	6	570,60	1,25
Deusto	13	15	13	11	13	10	19	673,43	1,47
Gazteleku	3	6	12	10	5	8	9	391,15	1,30
Indautxu	20	15	20	8	11	15	9	786,19	1,25
Javier Sáenz de Buruaga	12	5	11	4	10	5	9	767,75	1,35
Karmelo	6	5	8	7	11	11	10	846,61	1,60
La Peña	9	15	15	3	9	12	13	1109,15	2,22
Mina del Morro	3	7	3	4	4	5	8	529,24	1,34
Miribilla-La Merced	10	13	9	3	13	6	13	583,21	1,27
Otxarkoaga	5	6	4	3	3	6	6	512,05	1,38
Rekalde	19	14	9	11	22	20	11	710,61	1,44
San Adrián	7	7	6	1	5	7	10	615,87	1,55
San Ignacio	13	7	19	12	7	12	14	752,85	1,11
Santutxu-Solokoetxe	12	9	5	6	10	6	9	656,48	1,13
Txurdinaga	5	9	3	3	7	6	7	661,98	1,02
Zorroza	10	10	9	2	13	9	12	780,66	1,54
Zurbaran	17	8	2	5	4	7	19	1121,84	1,30
<b>OSI BILBAO-BASURTO</b>	227	207	206	120	198	206	251	716,84	1,33
Abanto-Muskiz	2	3	5	3	7	7	8	464,41	0,53
Balmaseda	4	6	2	8	8	2	5	603,64	0,96
Buenavista	4	5	7	2	3	9	4	448,94	1,44
Güeñes	4	2	2	3	8	12	10	841,05	1,86
Ortuella	4	3	6	5	8	3	6	636,64	1,59
Portugalete - Centro	17	11	4	4	9	8	11	592,80	1,25
Portugalete-Repelega	3	1	7	2	11	7	12	479,41	1,32
Santurtzi-Centro-Mamariga	11	8	14	0	11	8	3	509,76	1,33

Santurtzi Kabiezes	19	9	17	11	16	12	15	625,36	1,33
Trapagaran	7	9	5	5	10	2	9	670,52	1,31
Zalla	4	9	2	3	7	5	11	519,55	1,85
<b>OSI EZKERRALDEA ENKARTERRI CRUCES</b>	79	66	71	46	98	75	94	565,83	1,20
Alango	7	17	3	7	6	14	10	518,93	1,48
Algorta	16	9	15	11	11	17	21	605,95	1,18
Astrabudua	3	7	0	5	3	3	4	505,82	1,04
Erandio	6	7	1	4	9	9	8	511,11	1,47
Gorliz - Plentzia	4	5	3	4	6	9	7	476,19	1,66
Las Arenas	15	14	3	6	12	12	18	411,66	1,13
Leioa	6	13	11	13	5	14	14	532,45	1,45
Mungia	21	13	13	24	11	19	11	681,56	1,38
Sopela	7	10	21	11	10	15	21	512,30	1,89
Txorierrri	4	5	6	5	14	5	17	597,69	0,97
<b>OSI URIBE</b>	89	100	76	90	87	117	131	539,44	1,30
Arrasate	4	5	7	6	7	12	10	322,35	1,40
Bergara	2	3	1	6	5	4	7	193,08	1,94
Oñati	1	1	0	1	1	1	0	110,31	0,65
Valle de Leniz	4	4	0	1	1	1	2	279,21	0,80
<b>OSI ALTO DEBA</b>	11	13	8	14	14	18	19	242,10	1,18
Dumboa	5	16	6	12	11	14	24	526,37	1,27
Hondarribia	8	6	8	10	5	3	6	447,03	1,29
Irun - Centro	19	22	17	14	23	10	19	624,41	1,33
<b>OSI BIDASOA</b>	32	44	31	36	39	27	49	553,38	1,30
Deba	3	2	0	3	2	2	5	381,82	0,91
Eibar	6	9	10	5	8	6	8	404,96	1,14
Elgoibar	16	13	5	3	17	10	9	555,25	2,46
Ermua	6	6	7	10	9	5	6	510,59	1,76
Torrekua	8	2	4	1	8	1	4	397,92	1,26
<b>OSI DEBABARRENA</b>	39	32	26	22	44	24	32	461,10	1,47
Alza-Roteta	8	3	7	3	2	7	5	382,05	1,06
Amara Berri	18	9	15	25	22	9	21	643,58	1,12
Amara Centro	9	3	4	5	10	1	2	442,37	1,09
Beraun - Errenteria	4	6	1	3	2	7	3	348,36	0,98
Bidebieta	2	2	5	1	2	4	2	527,70	1,27
Egia	7	7	9	9	10	5	8	586,89	1,61
Gros	11	9	8	13	14	11	16	471,41	1,26
Hernani - Urnieta - Astigarraga	19	12	14	16	19	17	15	617,80	1,46
Intxaurreondo	5	2	2	1	10	4	5	350,17	1,54
Iztietia - Errenteria	17	11	4	3	7	11	13	405,65	1,14
Lasarte - Usurbil	22	15	8	8	11	15	15	594,43	1,41
Lezo-San Juan	2	4	7	6	8	7	3	654,66	2,00
Loiola	1	0	2	0	1	3	2	286,73	1,11

Oiartzun	1	0	2	4	3	7	4	322,00	1,89
Ondarreta	6	20	10	13	11	17	17	410,49	1,42
Parte Vieja	5	9	4	6	12	5	1	506,07	1,56
Pasai Antxo	5	3	0	1	4	1	3	637,32	0,90
Pasajes San Pedro	7	4	4	4	2	4	4	583,91	1,29
Zarautz – Orio - Aia	10	9	11	5	6	19	24	444,46	1,41
Zumaia - Zestoa - Getaria	5	9	3	7	8	10	5	635,82	0,82
<b>OSI DONOSTIALDEA</b>	164	137	120	133	164	164	168	499,02	1,25
Azkoitia	5	4	3	3	5	3	7	408,67	1,04
Azpeitia	13	19	28	15	15	2	19	1089,82	1,86
Beasain	6	4	9	5	14	3	6	384,00	0,84
Lazkao	0	0	4	0	1	2	2	291,58	1,04
Legazpi	5	1	0	3	1	6	7	467,88	1,24
Ordizia	10	7	3	3	4	4	3	459,62	1,48
Zumarraga	9	8	4	2	6	8	8	494,94	1,19
<b>OSI GOIERRI-ALTO UROLA</b>	48	43	51	31	46	28	52	533,46	1,27
Alegia	2	1	1	1	1	2	5	282,86	0,83
Andoain	10	7	10	9	10	14	7	845,03	1,02
Ibarra	4	2	2	2	1	5	3	471,16	0,90
Tolosa	7	9	4	5	12	7	6	543,27	0,91
Villabona	7	6	2	2	8	12	9	476,07	1,03
<b>OSI TOLOSALDEA</b>	30	25	19	19	32	40	30	562,07	0,96
<b>Otros</b>	14	23	20	9	12	21	20		

\*14 eguneko tasa 100.000 biztanleko/ Tasa de 14 días por 100.000 habitantes.

\*\* Inzidentzia tasen arrazoiak  $-I(D)/I(D-7)$ - gaurko 14 eguneko inzidentzia metatuaren tasa duela astebeteko 14 eguneko inzidentzia metatuaren tasarekin konparatzen du. Tasen arrazoiaren balioa 1en azpitik dagoenean inzidentzia tasak behera egin duela esan nahi du. Duela astebeteko inzidentzia tasa zero den kasuetan “-“ agertzen da. / La razón de tasas de incidencia  $-I(D)/I(D-7)$ - compara la tasa de incidencia acumulada en 14 días a fecha de hoy, con la incidencia acumulada en 14 días de hace una semana. En caso de que el valor de la ratio sea un valor por debajo de 1, significa que la incidencia ha disminuido. Cuando la tasa de incidencia de hace una semana es cero se indica con “-“.

+ Semaforoa 14 eguneko inzidentzia tasaren arabera: berdez < 60, horiz 60-299, laranja 300-499 eta gorri >=500. / Semaforo según la tasa de incidencia acumulada en 14 días: en verde <60, en amarillo 60-299, en naranja 300-499 y en rojo >= 500.