

KORONABIRUSAREN EGOERA EPIDEMIOLOGIKOA EUSKADIN (COVID-19) SITUACIÓN EPIDEMIOLÓGICA DEL CORONAVIRUS (COVID-19) EN EUSKADI

-- RESULTADOS DE TESTS VALIDADOS EL 27/04/2021--

Osasun Sailburuordetza / Viceconsejería de Salud
COVID Informazio Zerbitzua / Servicio de Información COVID

OPEN DATA:

Informe honetan argitaratzen diren datu guztiak hurrengo webgunean dituzue eskuragarri. / Todos los datos publicados en este informe están disponibles en la siguiente página web.

<https://opendata.euskadi.eus/catalogo/-/evolucion-del-coronavirus-covid-19-en-euskadi/>

TXOSTENEAN ORAIN ARTE ARAZTU EDO ZUZENDU DIREN AKATSAK ERRORES DEPURADOS O CORREGIDOS HASTA LA FECHA EN EL INFORME

Txosten honen informazioa etengabe berrikusten eta arazten ari da. Baliteke, gardentasunaren mesedetan, akats puntualen bat egotea, gerora zuzenduko dena. / La información de este informe está continuamente siendo revisada y depurada. En aras de la transparencia puede que haya algún error puntual que se corregirá posteriormente.

ARAZTU EDO ZUZENDU DIREN AKATSAK	ERRORES DEPURADOS O CORREGIDOS
Egunero desadostasun txikiak zuzentzen dira bizilekuaren eta testa eskatzen den lurralde historikoaren artean.	Cada día se corrigen pequeñas discrepancias entre el lugar de residencia y el territorio histórico desde donde se solicita el test.

BIZI BERRI III PLANEKO ADIERAZLEAK / INDICADORES DEL PLAN BIZI BERRI III

Indicador	Balioa / Valor
-Tasa de Incidencia Acumulada en 14 días	540,80 (-6,09)
-Índice de reproductividad (R_t —conocida como R_0)	1,00 (-0,02)
-Razón de Tasas	1,04 (-0,03)
-Ocupación en camas UCI	184 (-5)
-Tasa de Incidencia Acumulada en 14 días en mayores de 65 años.	350,15 (-11,73)
-Trazabilidad de los casos (últimos 7 días)	52,4 % (+0,5%)

KORONABIRUSAREN EGOERA EPIDEMIOLOGIKOA EUSKADIN (COVID-19) SITUACIÓN EPIDEMIOLÓGICA DEL CORONAVIRUS (COVID-19) EN EUSKADI

-- RESULTADOS DE TESTS VALIDADOS EL 27/04/2021--

	PCR	Antigeno	Guztira
Egindako test diagnostiko kopurua / Número de test diagnósticos realizados:	6.735	5.402	12.137
Emaizta positibo kopurua / Número de resultados positivos:	383	486	869
Emaizta positiboen ehunekoa / Porcentaje de test positivos:	5,7%	9,0%	7,2%

TEST DIAGNOSTIKOA EGITEKO ARRAZOA EMAITZA POSITIBOA DUTEN KASUETAN / MOTIVO DE REALIZACIÓN DEL TEST DIAGNÓSTICO EN CASOS CON RESULTADO POSITIVO

	Kontaktua izatea / Ser contacto *	Sintomak izatea / Ser sintomáticos *	Beste arrazoi bat / Otro motivo *
21/04	50,2%	37,7%	12,1%
22/04	50,7%	37,5%	11,8%
23/04	50,8%	37,6%	11,5%
24/04	51,4%	37,3%	11,3%
25/04	52,5%	36,6%	10,9%
26/04	51,9%	37,1%	11,1%
27/04	52,4%	36,6%	11,1%

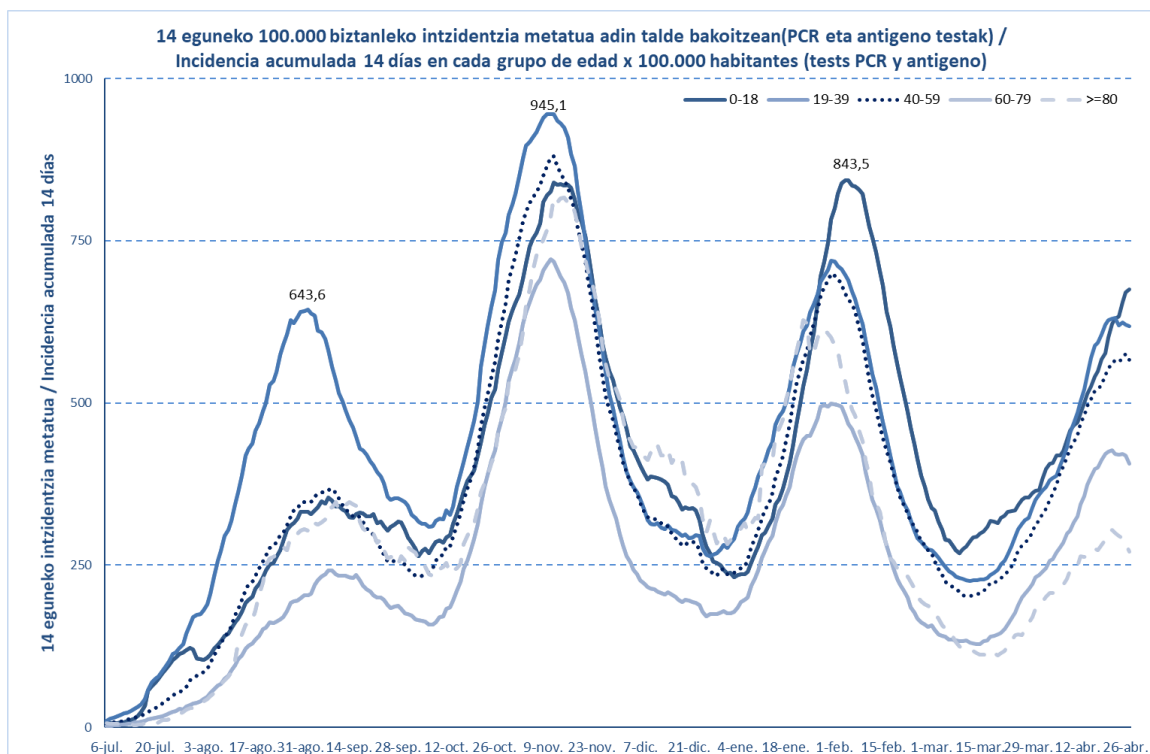
*Azken 7 egunetako emaitzen batzbestekoa / Media de los resultados de los últimos 7 días.

KASU POSITIBO BERRIAK HERRIALDE HISTORIKOAREN ARABERA / NUEVOS CASOS POSITIVOS SEGÚN SU TERRITORIO HISTÓRICO

	Kasu positibo kopurua / Número de casos positivos	100.000 biztanleko 14 eguneko inzidentzia tasa metatua/ Tasa de incidencia acumulada en 14 días por 100.000 habitantes	Tasen arrazoia/ Razón de tasas I(D)/I(D-7)
Araba	98	410,04	0,91
Bizkaia	405	457,60	1,05
Gipuzkoa	356	716,21	1,06
Otros	10		
Euskadi	869	540,80	1,04

**KASU POSITIBO BERRIAK ADIN-TARTEKA /
NUEVOS CASOS POSITIVOS POR GRUPOS DE EDAD**

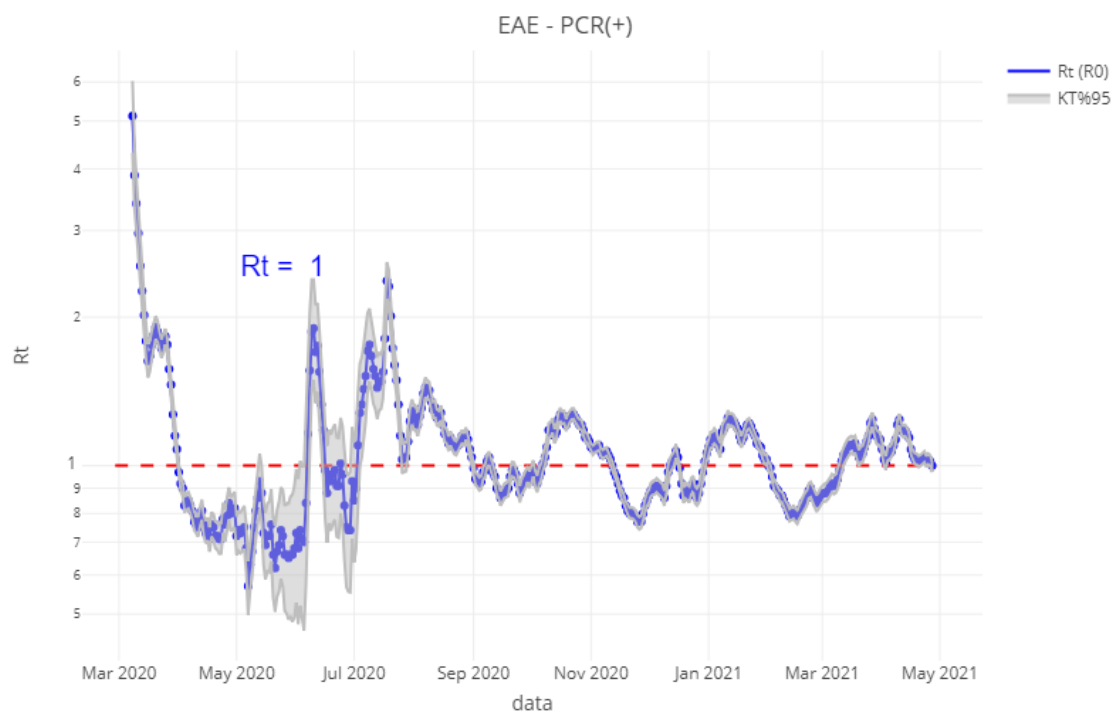
	Kasu positibo kopurua / Número de casos positivos	100.000 biztanleko 14 eguneko intzidentzia tasa metatua/ Tasa de incidencia acumulada en 14 días por 100.000 habitantes	Tasen arrazoia/ Razón de tasas I(D)/I(D-7)
0-18	197	674,77	1,17
19-39	235	618,60	1,00
40-64	306	545,83	1,03
65-79	99	386,66	0,96
>=80	29	271,20	0,94
>=65	128	350,15	0,96



	Kasu positibo kopurua / Número de casos positivos	100.000 biztanleko 14 eguneko intzidentzia tasa metatua/ Tasa de incidencia acumulada en 14 días por 100.000 habitantes	Tasen arrazoia/ Razón de tasas I(D)/I(D-7)
0-2	24	492,40	1,01
3-5	25	487,74	1,35
6-12	79	629,36	1,28
13-16	43	862,08	1,23
17-18	26	935,64	0,89

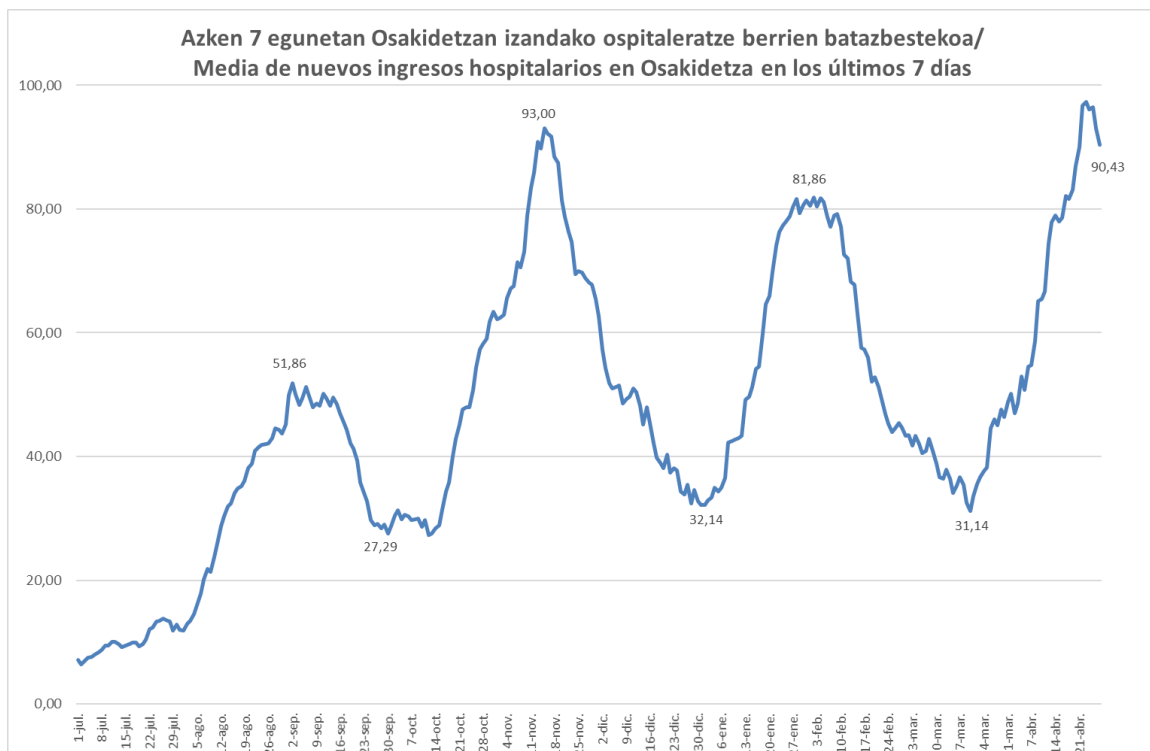
**OINARRIZKO BIRSORKUNTZA TASA /
NÚMERO REPRODUCTIVO BÁSICO**

	Euskadi (%95 IC)	Araba	Bizkaia	Gipuzkoa
21/04	1,03 (1,00; 1,05)	0,97	1,02	1,05
22/04	1,03 (1,00; 1,06)	0,99	1,02	1,05
23/04	1,04 (1,02; 1,07)	0,99	1,06	1,04
24/04	1,02 (0,99; 1,05)	0,96	1,05	1,01
25/04	1,03 (1,01; 1,06)	0,96	1,07	1,02
26/04	1,02 (1,00; 1,05)	0,95	1,07	1,00
27/04	1,00 (0,97; 1,03)	0,93	1,03	0,97

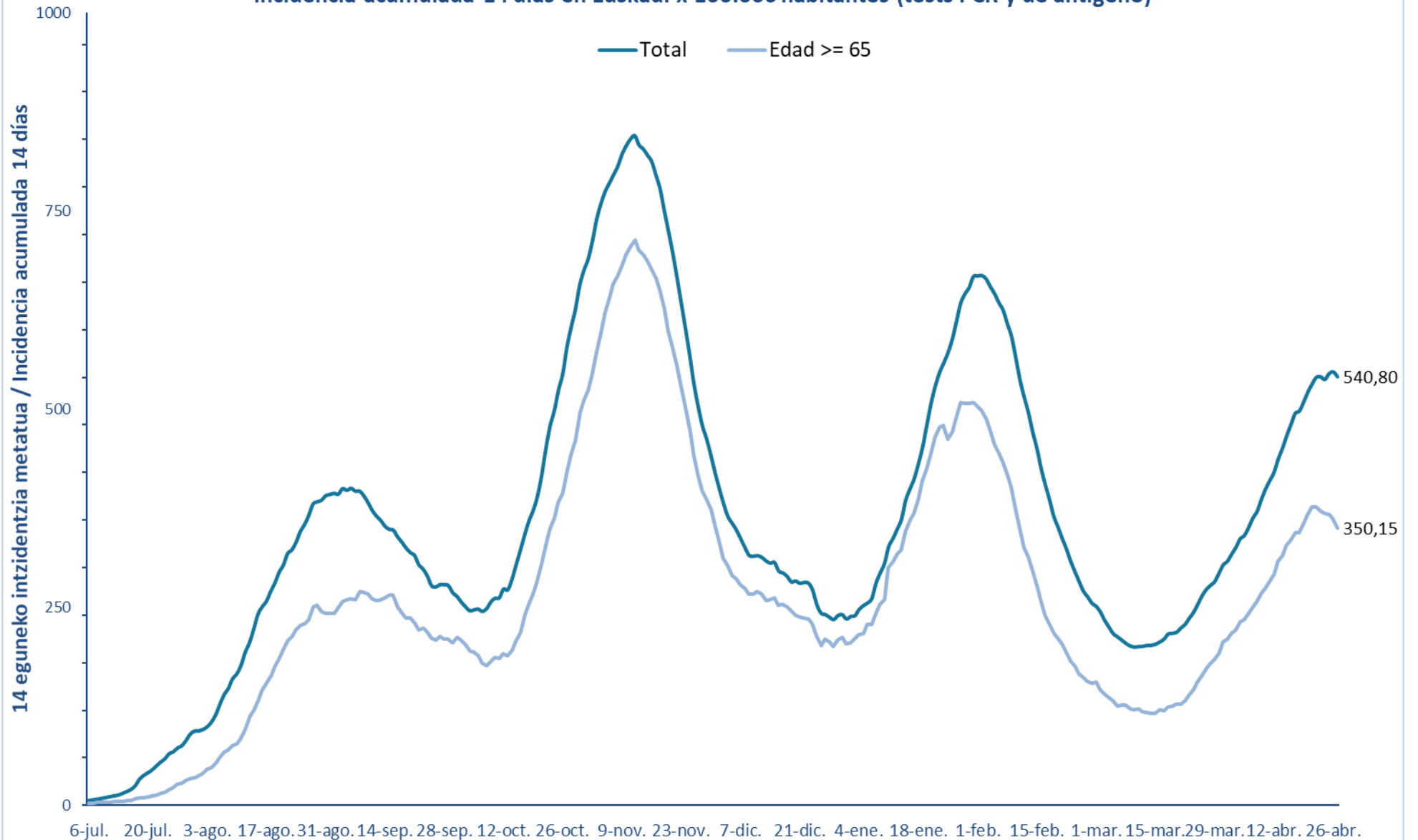


**BALIABIDE ASISTENTZIALEN ERABILERA /
UTILIZACIÓN DE LOS RECURSOS ASISTENCIALES**

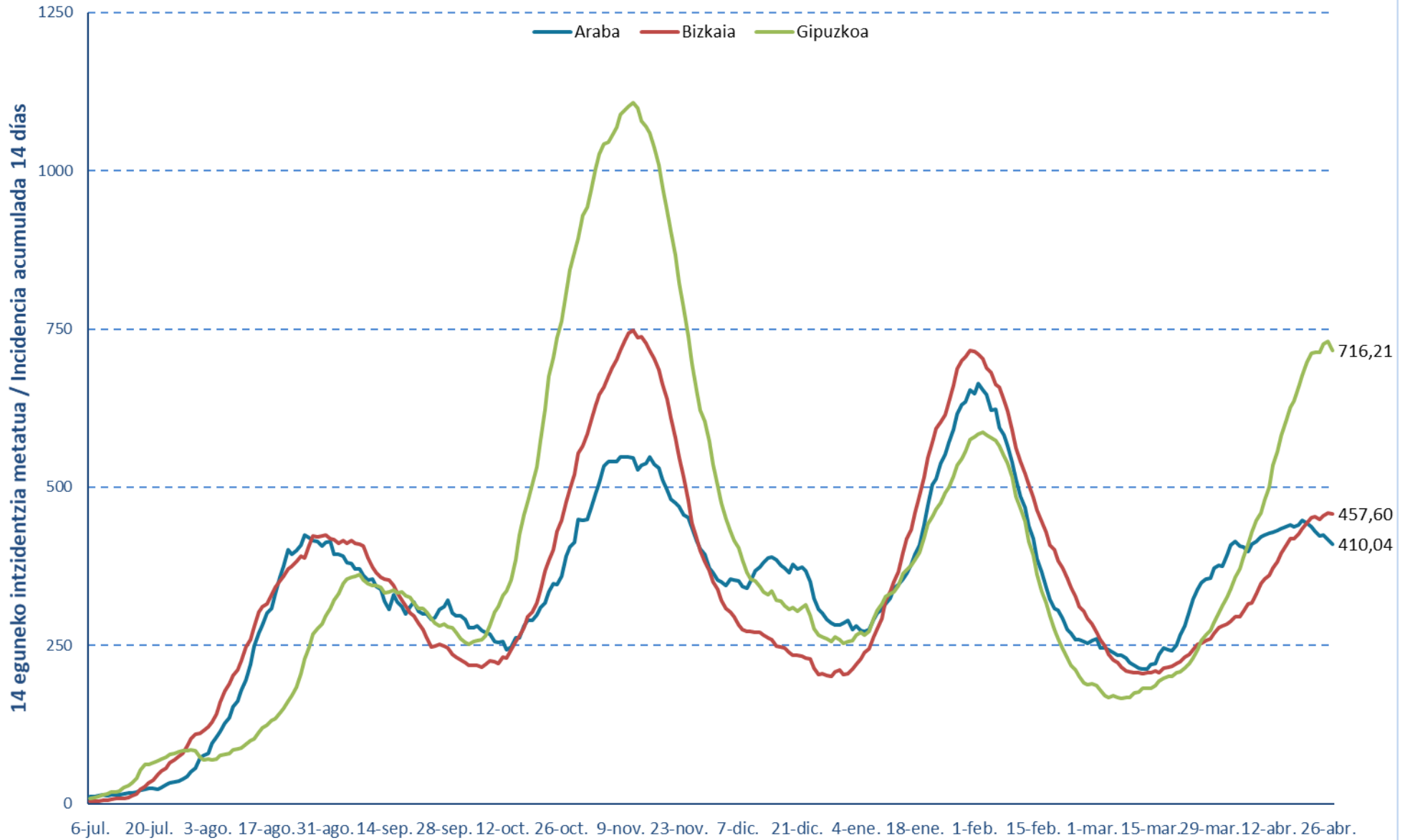
	ZIUn ospitaleratuak Osakidetzan/ Ingresados en UCI en Osakidetz	Ospitaleratze berriak Osakidetzan/ Nuevos ingresos en planta en Osakidetz	Osakidetzan ospitaleratuta daudenak / Ingresados en planta en Osakidetz
14/04	128	73	442
15/04	132	67	433
16/04	141	97	426
17/04	140	80	470
18/04	147	60	495
19/04	154	115	524
20/04	158	117	553
21/04	165	94	549
22/04	173	114	554
23/04	186	101	503
24/04	188	72	530
25/04	192	62	568
26/04	189	91	543
27/04	184	99	542



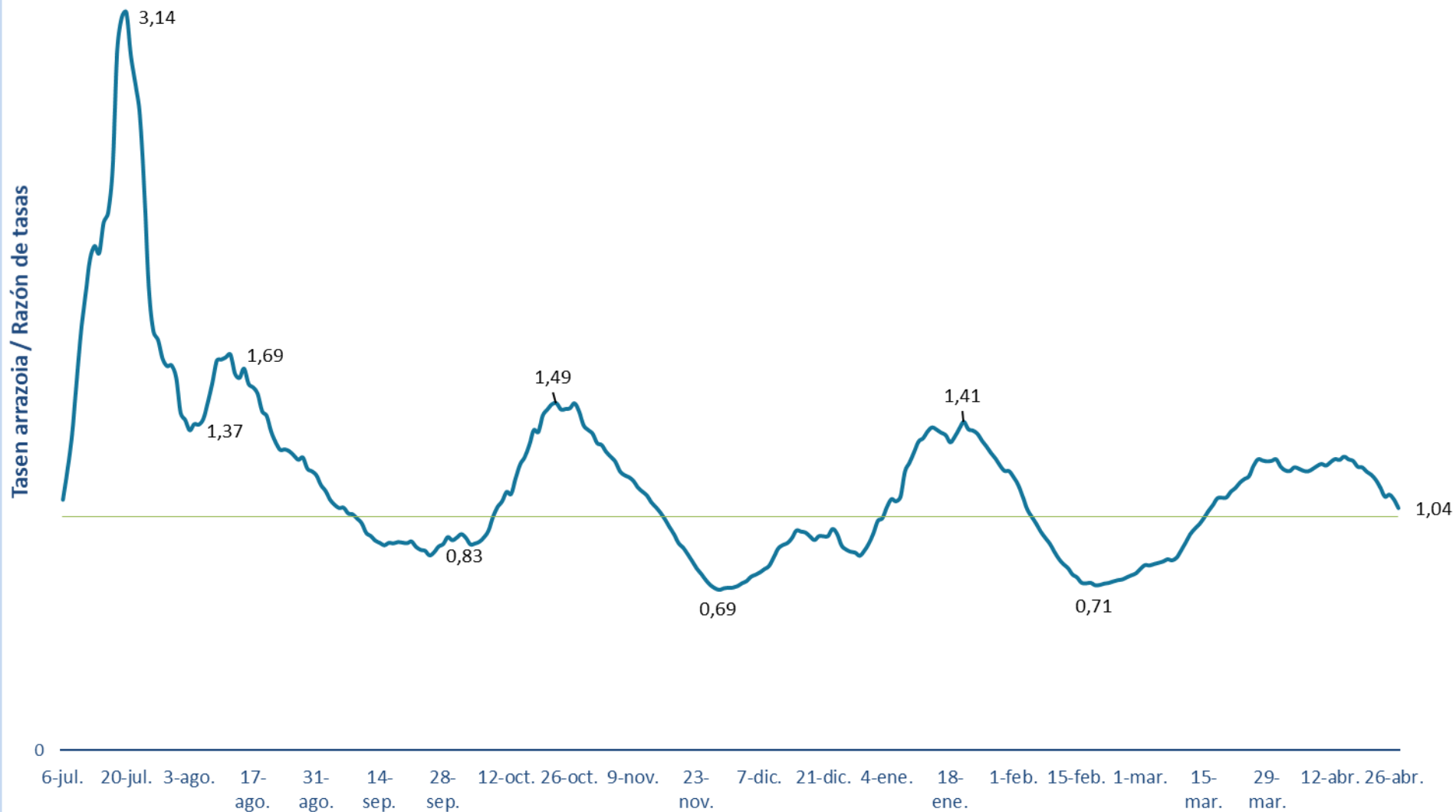
14 eguneko 100.000 biztanleko intzidentzia metatua Euskadin (PCR eta antigeno testak) /
Incidencia acumulada 14 días en Euskadi x 100.000 habitantes (tests PCR y de antígeno)



14 eguneko 100.000 biztanleko intzidentzia metatua Lurralde Historiko bakoitzean (PCR eta antigenu testak) /
Incidencia acumulada 14 días en cada Territorio Histórico x 100.000 habitantes (tests PCR y de antígeno)



Euskadiko 14 eguneko inzidentzia tasen arrazoiaren bilakaera / Evolución de la razón de tasas de 14 días en Euskadi





**PCR POSITIVO BERRIAK EUSKADIKO UDALERRIETAN /
NUEVOS POSITIVOS PCR EN LOS MUNICIPIOS DE EUSKADI**

UDALERRIA / MUNICIPIO	21/04	22/04	23/04	24/04	25/04	26/04	27/04	Tasa	I(D)/I(D-7)
Agurain/Salvatierra	0	0	1	0	0	1	0	93,41	0,71
Alegría-Dulantzi	0	0	0	1	0	0	1	127,39	0,67
Amurrio	3	5	3	1	5	4	10	513,07	1,04
Añana	0	0	0	0	0	0	0	0,00	-
Aramaio	0	0	0	0	0	0	0	743,24	0,85
Armiñón	0	0	0	0	0	0	1	448,43	-
Arraia-Maeztu	0	2	0	0	0	0	0	273,22	-
Arratzua-Ubarrundia	0	0	0	0	0	0	0	193,24	0,67
Artziniega	0	0	1	0	0	0	1	156,99	0,60
Asparrena	0	0	1	0	0	0	0	123,76	1,00
Ayala/Aiara	1	0	3	3	3	0	6	1105,35	1,78
Baños de Ebro/Mañueta	0	0	3	0	0	0	0	934,58	-
Barrundia	0	0	0	0	0	0	0	106,27	0,33
Berantevilla	0	0	1	0	0	0	0	801,60	0,57
Bernedo	0	0	0	0	0	0	0	0,00	-
Campezo/Kanpezu	0	2	1	0	0	0	0	565,50	1,50
Elburgo/Burgelu	0	0	0	0	1	0	0	156,99	-
Elciego	0	0	1	3	1	0	0	1062,80	1,83
Elvillar/Bilar	0	0	0	0	0	0	0	0,00	-
Erriberagoitia/Ribera Alta	0	0	0	0	0	0	0	361,45	1,00
Harana/Valle de Arana	0	0	0	0	0	0	0	0,00	-
Iruña Oka/Iruña de Oca	2	0	1	2	2	1	0	306,41	1,22
Iruraiz-Gauna	0	0	0	0	0	0	0	183,15	1,00
Kripan	0	0	0	0	0	0	0	0,00	-
Kuartango	0	0	0	0	0	0	0	806,45	0,75
Labastida/Bastida	2	2	1	0	0	5	1	1473,41	1,05
Lagrán	0	0	0	0	0	0	0	0,00	-
Laguardia	0	0	0	0	0	0	0	195,57	0,21
Lanciego/Lantziego	0	0	0	0	0	0	0	0,00	0,00
Lantarón	0	0	0	0	0	0	0	0,00	-
Lapuebla de Labarca	0	0	0	0	0	0	0	0,00	0,00
Laudio/Llodio	6	16	4	7	10	8	15	599,42	1,29
Legutio	1	0	0	0	0	0	0	272,93	0,31
Leza	0	0	0	0	0	0	0	0,00	-
Moreda de Álava/Moreda Araba	0	0	0	0	0	0	0	0,00	-
Navaridas	0	0	0	0	0	0	0	500,00	0,50
Okondo	0	0	1	0	2	0	0	246,51	-

Oyón-Oion	0	0	0	0	0	0	0	56,80	1,00
Peñacerrada-Urizaharra	0	0	0	0	0	0	0	0,00	-
Ribera Baja/Erribera Beitia	0	0	0	0	0	0	3	187,38	-
Samaniego	1	1	0	0	0	0	0	829,88	-
San Millán/Donemiliaga	0	0	0	0	0	0	0	275,48	0,67
Urkabustaiz	0	0	0	0	0	0	0	68,97	1,00
Valdegovía/Gaubea	0	0	0	0	0	0	0	187,97	0,67
Villabuena de Álava/Eskuernaga	0	0	0	0	0	0	0	0,00	-
Vitoria-Gasteiz	83	88	79	55	50	62	58	411,95	0,88
Yécora/Iekora	0	0	0	0	0	0	0	0,00	-
Zalduondo	0	0	0	0	0	0	0	0,00	-
Zambrana	0	0	0	0	0	0	0	448,43	0,29
Zigoitia	0	0	1	0	1	0	0	117,16	2,00
Zuia	0	1	0	0	0	1	2	508,04	1,00
ARABA	99	117	102	72	75	82	98	410,04	0,91

Abadiño	1	2	0	0	3	0	0	206,35	0,64
Abanto y Ciérvana-Abanto Zierbena	1	0	0	1	0	1	4	199,98	1,00
Ajangiz	0	0	0	0	0	0	0	0,00	-
Alonsotegi	0	1	1	0	0	0	0	177,18	0,56
Amorebieta-Etxano	2	5	2	1	1	4	4	186,63	0,69
Amoroto	0	0	0	0	0	0	0	0,00	0,00
Arakaldo	0	0	0	0	0	0	0	0,00	0,00
Arantzazu	0	1	0	0	0	0	0	257,73	-
Areatza	0	0	0	1	0	0	0	325,20	1,33
Arrankudiaga	0	0	0	0	0	1	0	98,23	-
Arratzu	0	0	0	0	0	0	0	0,00	-
Arrieta	0	0	0	0	1	0	0	177,62	-
Arrigorriaga	5	3	7	1	4	1	3	360,04	0,93
Artea	0	0	0	0	0	0	0	277,39	1,00
Artzentales	0	0	1	0	0	0	0	596,13	1,33
Atxondo	0	0	0	0	1	0	0	144,40	0,33
Aulesti	1	0	0	3	0	0	0	1347,31	1,80
Bakio	2	1	0	1	0	1	1	494,86	0,93
Balmaseda	2	3	3	1	3	1	0	353,50	1,29
Barakaldo	27	24	47	24	25	37	30	388,89	1,20
Barrika	0	0	0	1	0	0	2	391,90	1,00
Basauri	8	16	14	11	9	13	18	344,16	1,21
Bedia	0	0	0	0	0	0	1	285,99	0,75
Berango	3	1	4	1	2	2	3	440,47	1,00
Bermeo	9	4	10	5	5	4	2	337,08	1,30
Berriatua	0	0	0	1	0	0	1	159,11	1,00
Berriz	2	1	3	1	3	0	0	386,10	0,78

Bilbao	178	167	169	113	98	129	141	578,39	1,02
Busturia	0	0	0	0	1	0	0	61,65	-
Derio	3	1	5	4	4	2	1	578,47	1,65
Dima	0	0	0	0	0	0	0	208,62	0,43
Durango	5	6	4	7	3	6	11	255,36	0,82
Ea	0	0	0	0	0	0	0	0,00	0,00
Elantxobe	0	0	0	0	0	0	0	0,00	-
Elorrio	2	0	0	0	0	0	0	93,98	0,37
Erandio	10	7	8	9	17	7	5	519,79	1,04
Ereño	0	0	0	1	0	0	0	362,32	-
Ermua	11	7	5	4	6	2	2	418,25	1,16
Errigoiti	0	0	0	0	0	0	1	204,08	1,00
Etxebarri	0	0	2	2	1	2	2	226,88	0,93
Etxebarria	0	0	0	0	0	1	0	134,23	-
Forua	1	0	0	0	0	0	1	442,48	1,33
Fruiz	0	0	0	0	0	0	0	178,89	0,20
Galdakao	10	17	4	5	10	11	19	396,70	1,39
Galdames	0	0	2	0	0	0	1	355,45	-
Gamiz-Fika	0	0	0	0	1	1	2	514,33	0,88
Garai	0	0	0	0	0	0	0	0,00	-
Gatika	0	0	1	0	0	0	0	303,21	0,71
Gautegiz Arteaga	0	0	0	0	0	0	0	0,00	0,00
Gernika-Lumo	3	2	2	2	2	0	4	261,78	0,96
Getxo	29	28	34	16	30	16	26	491,21	0,90
Gizaburuaga	0	0	0	0	0	0	0	0,00	0,00
Gordexola	0	0	0	0	0	0	0	0,00	0,00
Gorliz	0	0	0	3	2	0	0	134,79	1,00
Güeñes	1	3	1	0	0	0	4	228,55	1,00
Ibarrangelu	0	0	0	0	0	0	0	322,06	1,00
Igorre	1	3	4	0	0	0	0	308,50	0,81
Ispaster	0	0	1	0	0	0	0	134,41	-
Iurreta	1	0	0	0	0	0	0	135,57	0,42
Izurtza	0	0	0	0	0	0	0	0,00	-
Karrantza Harana/Valle de Carranza	1	2	0	0	0	0	0	211,71	0,55
Kortezubi	0	0	0	0	0	0	0	0,00	-
Lanestosa	0	0	0	0	0	0	0	0,00	-
Larrabetzu	0	3	0	0	0	0	1	292,40	0,86
Laukiz	0	2	0	0	0	0	0	334,17	0,80
Leioa	22	13	14	13	15	12	15	591,90	1,40
Lekeitio	3	5	1	7	4	0	3	456,62	2,20
Lemoa	2	1	3	0	1	1	0	330,76	1,20
Lemoiz	0	0	0	0	0	0	0	0,00	0,00
Lezama	0	1	0	0	1	0	1	124,33	0,60

Loiu	1	5	1	1	2	1	3	1038,51	2,00
Mallabia	1	0	0	0	0	1	1	588,24	1,17
Mañaria	0	0	0	0	0	0	0	191,57	0,33
Markina-Xemein	3	0	0	0	0	0	1	238,81	0,71
Maruri-Jatabe	0	0	1	0	0	0	0	218,34	1,00
Mendata	0	0	0	0	0	0	0	0,00	0,00
Mendexa	0	1	0	1	0	0	0	423,73	-
Meñaka	0	0	0	0	0	0	0	426,14	1,00
Morga	0	0	0	0	0	2	0	775,19	0,43
Mundaka	0	0	0	0	0	0	0	0,00	-
Mungia	9	10	10	4	4	9	7	468,80	1,53
Munitibar-Arbatzegi Gerrikaitz	1	0	0	0	0	0	0	218,34	1,00
Murueta	0	0	0	0	0	0	0	0,00	-
Muskiz	5	6	4	3	2	2	11	548,20	1,78
Muxika	0	0	0	1	0	0	0	133,78	1,00
Nabarniz	0	0	1	0	0	0	0	425,53	-
Ondarroa	12	2	9	11	1	2	3	910,47	1,00
Orozko	0	0	1	0	0	2	1	152,03	0,50
Ortuella	5	2	2	2	0	3	0	300,84	1,67
Otxandio	6	4	2	6	5	6	6	5018,45	1,94
Plentzia	4	3	2	0	0	0	0	431,82	0,86
Portugalete	20	16	24	5	10	17	10	413,84	0,87
Santurtzi	19	23	13	17	9	11	15	437,50	1,10
Sestao	13	8	20	5	10	4	8	495,49	0,99
Sondika	1	0	3	2	2	1	2	419,06	1,73
Sopela	6	4	5	4	9	5	6	440,23	1,76
Sopuerta	0	0	0	0	0	1	0	398,09	0,63
Sukarrieta	1	0	0	0	0	0	0	299,40	-
Trucios-Turtzioz	0	0	0	0	0	0	0	0,00	-
Ubide	0	0	0	0	0	0	0	0,00	-
Ugao-Miraballes	1	0	0	3	1	2	1	413,83	1,13
Urduliz	2	1	0	2	5	1	10	974,53	1,38
Urduña/Orduña	0	1	1	2	5	2	2	543,35	1,05
Valle de Trápaga-Trapagaran	7	4	8	4	4	9	7	649,51	1,45
Zaldibar	1	1	1	0	0	0	0	394,09	0,75
Zalla	0	3	2	1	1	3	0	284,33	0,86
Zamudio	0	0	0	0	0	1	0	452,76	0,75
Zaratamo	0	1	0	4	1	0	0	850,03	1,56
Zeanuri	0	0	0	0	1	0	0	79,74	-
Zeberio	1	0	1	0	0	0	0	276,75	3,00
Zierbena	0	0	0	1	0	0	2	393,70	1,00
Ziortza-Bolibar	0	0	0	0	0	0	0	227,79	1,00
BIZKAIA	465	425	463	318	325	340	405	457,60	1,05

Abaltzisketa	0	0	0	0	0	0	0	1273,89	1,00
Aduna	0	0	0	0	0	0	0	207,04	0,13
Aia	2	4	2	0	1	0	1	1863,98	1,06
Aizarnazabal	1	1	1	0	1	1	3	1300,39	5,00
Alegia	4	1	0	1	1	0	1	1112,35	0,91
Albiztur	0	0	0	0	0	0	0	1023,89	0,75
Alkiza	0	0	0	0	0	0	0	0,00	0,00
Alzaga	0	0	0	0	0	0	0	1639,34	1,00
Altzo	0	0	0	0	0	1	0	769,23	1,00
Amezketza	0	0	0	0	0	0	0	217,39	0,67
Andoain	5	7	2	3	4	2	4	433,68	0,97
Anoeta	1	1	1	1	2	3	8	1773,40	1,13
Antzuola	1	1	0	1	0	1	4	688,39	1,15
Arama	0	0	0	0	0	0	0	0,00	-
Aretxabaleta	4	2	2	9	4	0	4	790,96	0,70
Arrasate/Mondragón	12	14	3	17	13	17	19	778,91	1,04
Asteasu	1	3	0	0	0	0	2	512,82	2,67
Astigarraga	6	3	8	2	2	4	2	928,98	0,76
Ataun	0	0	1	0	0	0	1	457,93	0,42
Azkoitia	12	10	7	6	7	9	9	1126,60	0,81
Azpeitia	5	8	8	3	6	6	2	558,48	1,01
Baliarrain	0	1	0	0	0	0	0	1818,18	1,00
Beasain	0	0	3	2	2	5	6	349,48	0,64
Beizama	0	0	0	0	0	0	0	0,00	-
Belauntza	0	0	0	0	0	0	0	0,00	-
Berastegi	0	0	1	0	2	0	0	475,29	0,63
Bergara	8	6	10	3	5	13	9	578,61	1,32
Berrobi	0	0	0	0	0	0	0	163,13	0,14
Bidania-Goiatz	1	0	0	0	0	0	0	714,29	0,57
Deba	9	5	6	11	5	4	2	1778,84	1,56
Donostia / San Sebastián	89	112	81	59	98	89	67	611,32	1,18
Eibar	12	10	7	4	9	9	6	560,53	1,03
Elduain	2	1	0	1	0	0	0	4526,75	1,38
Elgeta	0	3	1	3	0	0	4	972,59	-
Elgoibar	5	2	2	3	1	8	1	355,29	1,41
Errenteria	23	22	28	12	22	11	9	612,31	0,98
Errezil	0	0	0	0	0	0	0	161,03	0,50
Eskoriatza	4	2	1	0	3	1	6	779,92	0,86
Ezkio-Itsaso	0	0	1	0	0	1	2	1104,10	2,33
Gabiria	0	0	0	0	0	0	1	974,66	0,56
Gaintza	0	0	0	0	0	0	0	0,00	0,00
Gaztelu	0	0	0	0	0	0	0	0,00	-
Getaria	4	2	1	0	1	3	2	1378,09	0,95

Hernani	12	8	4	14	8	14	20	685,75	1,23
Hernialde	0	0	0	0	3	0	0	1311,48	1,33
Hondarribia	6	10	6	5	6	2	6	494,58	0,98
Ibarra	6	6	1	1	3	2	0	766,37	1,22
Idiazabal	0	2	1	0	0	2	0	210,08	1,25
Ikaztegieta	0	0	0	0	0	0	0	0,00	0,00
Irun	28	28	18	33	35	23	20	533,15	1,31
Irura	0	3	2	1	1	2	1	938,19	1,00
Itsasondo	0	0	0	0	0	0	0	824,18	0,38
Larraul	0	0	0	0	0	0	0	796,81	1,00
Lasarte-Oria	14	7	10	11	14	3	9	624,84	1,10
Lazkao	3	2	2	0	2	1	3	603,69	1,00
Leaburu	0	0	0	0	0	0	0	0,00	-
Legazpi	14	7	8	6	5	8	13	1783,80	0,94
Legorreta	1	1	2	0	0	0	0	604,03	0,75
Leintz Gatzaga	0	0	0	0	0	0	0	427,35	1,00
Lezo	9	3	2	2	0	2	3	690,79	1,02
Lizartza	0	0	0	0	0	0	0	154,08	0,50
Mendaro	1	2	1	1	0	0	0	425,53	1,00
Mutiloa	0	0	0	0	0	0	0	0,00	-
Mutriku	2	1	5	0	2	2	1	508,09	0,90
Oiartzun	5	9	7	7	5	10	4	916,19	1,10
Olaberria	0	3	2	0	4	0	2	1526,72	2,00
Oñati	24	15	15	16	3	10	13	1595,74	1,03
Ordizia	3	15	6	0	2	5	6	556,11	1,27
Orendain	0	0	0	0	0	0	0	0,00	-
Orexa	0	0	0	0	0	0	0	0,00	-
Orio	5	4	3	1	2	5	2	1011,09	0,83
Ormaiztegi	0	0	0	0	1	1	0	391,85	1,00
Pasaia	12	13	7	3	6	6	6	729,58	0,98
Segura	0	1	0	1	1	0	2	326,16	1,25
Soraluze-Placencia de las Armas	1	0	3	1	2	1	0	578,76	0,59
Tolosa	17	20	13	6	7	4	8	762,89	0,97
Urnietta	2	4	1	3	2	2	4	595,91	0,90
Urretxu	5	3	7	4	3	1	2	966,47	0,96
Usurbil	9	2	3	2	1	5	3	602,41	1,36
Villabona	8	6	2	4	5	4	2	997,13	1,16
Zaldibia	2	1	2	0	3	1	2	1266,59	0,66
Zarautz	15	20	19	13	21	23	24	1289,24	1,06
Zegama	0	1	2	1	1	0	0	328,73	0,71
Zerain	0	0	0	0	0	0	0	364,96	1,00
Zestoa	1	0	1	0	2	1	2	667,69	1,08
Zizurkil	9	1	3	5	2	1	5	922,57	1,65

Zumaia	8	7	14	5	5	8	9	1333,06	1,17
Zumarraga	10	5	9	3	10	4	9	1008,04	1,11
GIPUZKOA	443	431	358	290	356	341	356	716,21	1,06

OTROS	6	5	12	5	6	11	10		
--------------	---	---	----	---	---	----	----	--	--

*14 eguneko tasa 100.000 biztanleko. Tasak kalkulatzeko EUSTATen Biztanleen Udal-Erroldaren Estatistikan 2020ko urtarrilaren 1erako argitaratutako biztanleria hartzen da. / Tasa de 14 días por 100.000 habitantes. Las tasas se calculan con respecto a la población publicada por EUSTAT en la Estadística Municipal de Habitantes para el 1 de enero del 2020. https://eu.eustat.eus/bankupx/pxweb/eu/euskara/-/PX_2212_ep06b.px

** Inzidentzia tasen arrazoiak $-I(D)/I(D-7)$ - gaurko 14 eguneko inzidentzia metatuaren tasa duela astebeteko 14 eguneko inzidentzia metatuaren tasarekin konparatzen du. Tasen arrazoiaren balioa 1en azpitik dagoenean inzidentzia tasak behera egin duela esan nahi du. Duela astebeteko inzidentzia tasa zero den kasuetan “-“ agertzen da. / La razón de tasas de incidencia $-I(D)/I(D-7)$ - compara la tasa de incidencia acumulada en 14 días a fecha de hoy, con la tasa de incidencia acumulada en 14 días de hace una semana. En caso de que el valor de la ratio sea un valor por debajo de 1, significa que la incidencia ha disminuido. Cuando la tasa de incidencia de hace una semana es cero se indica con “-“.

+ Semaforoa 14 eguneko inzidentzia tasaren arabera 5.000 biztanletik gorako udalerrietan: berdez < 60, horiz 60-299, laranja 300-399 eta gorri >=400. / Semaforo según la tasa de incidencia acumulada en 14 días en los municipios de más de 5.000 habitantes: en verde <60, en amarillo 60-299, en naranja 300-399 y en rojo >= 400.

**PCR POSITIBO BERRIAK EUSKADIKO OSASUN EREMUETAN /
NUEVOS POSITIVOS PCR EN LAS ZONAS DE SALUD DE EUSKADI**

Alfabetoz ordenatuta./ Ordenado alfabéticamente.

OSASUN-EREMUAK/ZONAS DE SALUD	21/04	22/04	23/04	24/04	25/04	26/04	27/04	Tasa**	I(D)/I(D-7)**
Abetxuko	1	1	0	0	0	1	0	209,92	1,14
Aranbizkarra I	2	5	2	1	2	0	3	304,53	0,55
Aranbizkarra II	3	2	1	6	1	4	1	356,62	0,83
Casco Viejo (Vitoria)	7	7	3	7	0	5	6	370,13	1,06
Gazalbide Txagorritxu	4	4	4	0	6	3	2	295,23	0,77
La Habana	9	3	3	1	2	2	1	381,71	1,12
Lakua - Arriaga	4	4	3	3	0	1	2	298,12	0,75
Lakuabizkarra	5	11	8	5	6	7	4	446,05	0,83
Llanada Alavesa	0	0	2	1	0	2	1	139,99	0,77
Montaña alavesa	0	4	1	0	0	0	0	359,07	2,00
Norte-Villarreal	6	4	2	6	5	6	6	1742,97	1,36
Norte-Zuya	0	1	1	0	1	1	2	378,79	1,05
Olaguibel	5	9	6	3	8	4	9	272,12	0,78
Olarizu	10	5	7	3	4	3	1	363,39	0,94
Salburua	8	5	6	5	2	2	10	364,48	0,85
San Martín	6	7	13	5	4	9	3	312,03	0,86
Sansomendi	8	4	6	2	4	2	6	643,78	1,15
Valles Alaveses I	0	0	0	2	2	1	0	211,95	0,83
Valles Alaveses II	0	0	1	0	0	0	4	413,22	0,71
Zabalgana	10	16	10	8	4	12	5	578,34	1,01
Zaramaga	2	3	4	6	5	6	5	443,09	0,98
OSI ARABA	90	95	83	64	56	71	71	383,64	0,90
Rioja	3	3	5	3	1	5	1	410,51	0,79
OSI ARABAKO ERRIOXA	3	3	5	3	1	5	1	410,51	0,79
Desierto / Urban	1	3	4	4	1	5	5	401,03	1,34
La Paz	6	8	13	3	3	4	5	353,36	1,03
Lutxana	4	0	4	0	1	2	1	336,25	0,86
Rontegi	2	2	4	2	7	9	4	360,98	2,41
San Vicente	6	6	5	8	3	5	4	420,25	1,15
Sestao Kueto	3	2	6	3	6	1	4	616,02	0,97
Sestao Markonzaga	10	6	14	2	4	3	4	414,58	0,97
Zaballa C.S.	3	0	10	4	9	3	4	428,89	1,22
Zuazo	4	4	5	3	1	8	5	294,87	1,20
OSI BARAKALDO SESTAO	39	31	65	29	35	40	36	395,53	1,13
Abadiño-Elorrio-Berriz	6	4	3	1	7	0	0	219,47	0,61
Aiala	4	6	8	6	13	6	19	572,68	1,16
Amorebieta	3	5	1	1	1	4	4	181,39	0,72
Arratia	3	5	7	1	1	1	1	269,23	0,93
Arrigorriaga	6	2	8	8	4	3	3	392,01	1,19

Basauri-Ariz	4	11	9	7	6	11	13	364,62	1,54
Basauri-Kareaga	4	4	4	4	3	1	5	274,44	0,72
Bermeo	9	4	10	5	5	4	2	298,32	1,27
Durango	6	6	3	7	3	6	10	228,81	0,73
Etxebarri	0	0	1	2	1	2	2	223,07	0,89
Galdakao	10	20	4	5	10	11	20	386,83	1,33
Gernika	4	2	2	3	2	0	4	249,76	1,00
Gernikaldea	1	0	1	1	1	2	2	157,85	0,52
Lekeitio	4	6	2	11	4	0	3	449,69	1,88
Llodio	6	16	6	7	12	10	16	501,69	1,23
Markina - Xemein	3	0	0	0	0	1	2	231,52	0,79
Ondarroa	12	2	9	13	1	2	4	847,81	1,03
OSI BARRUALDE-GALDAKAO	85	93	78	82	74	64	110	337,88	1,03
Basurto	13	6	12	8	5	4	5	513,38	0,95
Begoña	5	7	6	2	5	3	4	581,84	0,88
Bolueta	6	5	7	2	3	6	9	710,39	1,19
Bombero Etxaniz	23	30	26	13	14	14	11	676,61	1,08
Casco Viejo (Bilbao)	2	5	3	4	0	5	1	395,41	1,21
Deusto	8	14	9	7	6	9	10	491,49	0,65
Gazteleku	14	13	9	9	6	8	5	630,04	1,03
Indautxu	13	10	13	8	7	6	4	612,81	0,98
Javier Sáenz de Buruaga	11	4	13	5	3	4	7	616,58	0,91
Karmelo	4	6	2	8	4	7	11	582,98	1,49
La Peña	5	3	2	1	2	2	3	382,84	1,15
Mina del Morro	7	4	5	4	3	10	7	546,84	1,22
Miribilla-La Merced	4	17	18	4	13	8	11	669,94	1,18
Otxarkoaga	9	4	3	3	5	4	6	688,38	1,03
Rekalde	8	12	13	8	7	11	11	540,04	1,03
San Adrián	6	6	5	3	3	3	7	535,40	1,54
San Ignacio	6	7	7	6	7	10	15	429,22	1,09
Santutxu-Solokoetxe	8	6	9	9	3	5	5	577,18	0,98
Txurdinaga	7	3	4	0	0	5	1	477,85	0,86
Zorroza	8	2	1	1	1	0	6	260,35	1,06
Zurbaran	7	4	2	4	2	3	2	572,68	0,92
OSI BILBAO-BASURTO	174	168	169	109	99	127	141	552,64	1,01
Abanto-Muskiz	6	6	4	4	2	3	14	352,92	1,43
Balmaseda	3	5	4	1	3	1	0	314,84	1,06
Buenavista	10	7	11	1	3	5	2	502,55	0,93
Güeñes	1	3	1	0	0	0	4	182,73	0,94
Ortuella	5	2	2	2	0	3	0	283,25	1,71
Portugalete - Centro	7	7	8	4	7	7	3	450,34	1,10
Portugalete-Repelega	5	8	7	1	1	6	6	358,40	0,78
Santurtzi-Centro-Mamariga	8	8	5	8	4	5	8	449,17	0,93

Santurtzi Kabiezes	9	10	6	9	4	5	8	400,37	1,18
Trapagaran	8	4	8	4	4	9	7	662,58	1,46
Zalla	0	3	4	1	1	4	1	323,68	0,88
OSI EZKERRALDEA ENKARTERRI CRUCES	62	63	60	35	29	48	53	399,63	1,07
Alango	9	8	7	7	14	3	10	609,91	0,96
Algorta	11	14	13	5	9	7	11	485,55	1,04
Astrabudua	4	5	6	6	13	4	3	734,73	1,31
Erandio	6	3	2	3	4	3	2	361,78	0,84
Gorliz - Plentzia	3	3	2	4	2	0	1	221,31	0,79
Las Arenas	13	10	14	6	10	13	10	397,05	0,84
Leioa	18	8	12	11	12	7	13	612,00	1,40
Mungia	11	14	12	5	6	11	9	433,17	1,23
Sopela	12	6	10	7	16	7	19	511,31	1,42
Txorierrri	5	5	9	7	8	5	6	507,32	1,30
OSI URIBE	92	76	87	61	94	60	84	485,12	1,11
Arrasate	12	14	3	17	13	17	19	720,40	1,03
Bergara	9	10	11	7	5	13	17	613,12	1,42
Oñati	24	15	15	16	3	10	13	1561,31	1,03
Valle de Leniz	8	4	3	9	7	1	10	769,23	0,78
OSI ALTO DEBA	53	43	32	49	28	41	59	848,71	1,03
Dumboa	12	8	11	15	13	6	10	387,58	1,24
Hondarribia	6	10	6	5	5	2	7	452,97	0,98
Irun - Centro	15	19	6	17	23	17	8	509,83	1,38
OSI BIDASOA	33	37	23	37	41	25	25	455,30	1,24
Deba	11	6	11	11	7	6	3	1155,53	1,36
Eibar	8	6	6	2	8	6	2	559,15	0,99
Elgoibar	6	4	6	5	3	9	1	390,47	0,93
Ermua	13	7	5	4	6	3	3	429,23	1,17
Torrekua	3	4	2	2	1	3	4	469,39	1,15
OSI DEBABARRENA	41	27	30	24	25	27	13	561,98	1,12
Aiete	5	0	3	3	7	7	11	553,51	1,00
Alza-Roteta	6	19	7	5	10	6	7	474,61	1,33
Amara Berri	25	23	13	14	18	20	14	618,40	1,43
Amara Centro	5	8	6	0	7	3	6	477,41	1,25
Beraun - Errenteria	10	8	7	6	8	1	4	558,77	1,08
Bidebieta	1	4	4	0	4	2	1	485,64	1,17
Egia	7	11	7	7	11	13	4	872,45	1,16
Gros	7	16	12	13	13	12	5	543,70	1,08
Hernani - Urnieta - Astigarraga	20	14	13	19	12	19	26	686,25	0,98
Intxaurreondo	6	5	6	4	6	3	1	411,85	1,27
Iztietia - Errenteria	13	14	21	6	14	10	6	620,59	0,95
Lasarte - Usurbil	23	10	13	13	15	7	12	594,19	1,16
Lezo-San Juan	9	5	3	2	0	5	3	655,89	1,02

Loiola	3	4	1	1	1	5	1	422,46	1,24
Oiartzun	5	9	7	7	5	10	4	901,16	1,10
Ondarreta	14	13	13	6	10	10	7	534,42	1,04
Parte Vieja	7	9	7	4	8	7	9	686,42	1,17
Pasai Antxo	5	3	1	1	1	2	0	846,70	0,71
Pasajes San Pedro	9	8	7	4	5	1	6	668,36	1,34
Zarautz – Orio - Aia	23	28	22	14	23	28	27	1228,62	1,00
Zumaia - Zestoa - Getaria	13	10	17	5	9	14	16	1159,16	1,14
OSI DONOSTIALDEA	216	221	190	134	187	185	170	684,60	1,09
Azkoitia	12	9	7	6	7	9	9	1117,04	0,82
Azpeitia	5	9	8	3	6	6	2	521,11	0,98
Beasain	0	4	6	4	6	8	7	308,91	0,73
Lazkao	3	5	5	0	5	1	6	629,88	0,92
Legazpi	14	7	7	6	5	8	13	1702,27	0,94
Ordizia	5	16	8	0	4	6	8	608,16	0,90
Zumarraga	14	8	18	7	13	6	14	947,10	1,04
OSI GOIERRI-ALTO UROLA	53	58	59	26	46	44	59	745,55	0,91
Alegia	6	3	2	2	1	1	1	729,71	0,83
Andoain	5	8	2	3	4	2	4	422,63	0,97
Ibarra	8	9	2	2	5	2	0	675,93	1,02
Tolosa	16	19	14	5	9	4	9	720,50	0,96
Villabona	20	13	8	12	13	10	18	970,63	1,17
OSI TOLOSALDEA	55	52	28	24	32	19	32	707,39	1,01
Otros	17	11	26	8	15	18	15		

*14 eguneko tasa 100.000 biztanleko/ Tasa de 14 días por 100.000 habitantes.

** Inzidentzia tasen arrazoiak **-I(D)/I(D-7)-** gaurko 14 eguneko inzidentzia metatuaren tasa duela astebeteko 14 eguneko inzidentzia metatuaren tasarekin konparatzen du. Tasen arrazoiaren balioa 1en azpitik dagoenean inzidentzia tasak behera egin duela esan nahi du. Duela astebeteko inzidentzia tasa zero den kasuetan “-” agertzen da. / La razón de tasas de incidencia **-I(D)/I(D-7)-** compara la tasa de incidencia acumulada en 14 días a fecha de hoy, con la incidencia acumulada en 14 días de hace una semana. En caso de que el valor de la ratio sea un valor por debajo de 1, significa que la incidencia ha disminuido. Cuando la tasa de incidencia de hace una semana es cero se indica con “-”.

* Semaforoa 14 eguneko inzidentzia tasaren arabera: berdez < 60, horiz 60-299, laranja 300-399 eta gorri >=400. / Semaforo según la tasa de incidencia acumulada en 14 días: en verde <60, en amarillo 60-299, en naranja 300-399 y en rojo >= 400.