

KORONABIRUSAREN EGOERA EPIDEMIOLOGIKOA EUSKADIN (COVID-19) SITUACIÓN EPIDEMIOLÓGICA DEL CORONAVIRUS (COVID-19) EN EUSKADI

-- RESULTADOS DE TESTS VALIDADOS EL 26/08/2021--

Osasun Sailburuordetza / Viceconsejería de Salud
COVID Informazio Zerbitzua / Servicio de Información COVID

OPEN DATA:

Informe honetan argitaratzen diren datu guztiak hurrengo webgunean dituzue eskuragarri. / Todos los datos publicados en este informe están disponibles en la siguiente página web.

<https://opendata.euskadi.eus/catalogo/-/evolucion-del-coronavirus-covid-19-en-euskadi/>

TXOSTENEAN ORAIN ARTE ARAZTU EDO ZUZENDU DIREN AKATSAK ERRORES DEPURADOS O CORREGIDOS HASTA LA FECHA EN EL INFORME

Txosten honen informazioa etengabe berrikusten eta arazten ari da. Baliteke, gardentasunaren mesedetan, akats puntualen bat egotea, gerora zuzenduko dena. / La información de este informe está continuamente siendo revisada y depurada. En aras de la transparencia puede que haya algún error puntual que se corregirá posteriormente.

ARAZTU EDO ZUZENDU DIREN AKATSAK	ERRORES DEPURADOS O CORREGIDOS
Egunero desadostasun txikiak zuzentzen dira bizilekuaren eta testa eskatzen den lurralde historikoaren artean.	Cada día se corrigen pequeñas discrepancias entre el lugar de residencia y el territorio histórico desde donde se solicita el test.

BIZI BERRI IV PLANEKO ADIERAZLEAK / INDICADORES DEL PLAN BIZI BERRI IV

Indicador	Balioa / Valor
-Tasa de Incidencia Acumulada en 14 días	377,32 (-17,09)
-Índice de reproductividad (R_t —conocida como R_0)	0,88 (+0,01)
-Razón de Tasas	0,80 (-0,01)
-Ocupación en camas UCI	72(-4)
-Tasa de Incidencia Acumulada en 14 días en mayores de 65 años.	189,94 (+0,40)
-Trazabilidad de los casos (últimos 7 días)	35,9% (-0,3)

KORONABIRUSAREN EGOERA EPIDEMIOLOGIKOA EUSKADIN (COVID-19) SITUACIÓN EPIDEMIOLÓGICA DEL CORONAVIRUS (COVID-19) EN EUSKADI

-- RESULTADOS DE TESTS VALIDADOS EL 26/08/2021--

	PCR	Antigeno	Guztira
Egindako test diagnostiko kopurua / Número de test diagnósticos realizados:	4.172	1.755	5.927
Ematza positibo kopurua / Número de resultados positivos:	343	172	515
Ematza positiboen ehunekoa / Porcentaje de test positivos:	8,2%	9,8%	8,7%

TEST DIAGNOSTIKOA EGITEKO ARRAZOA EMAITZA POSITIBOA DUTEN KASUETAN / MOTIVO DE REALIZACIÓN DEL TEST DIAGNÓSTICO EN CASOS CON RESULTADO POSITIVO

	Kontaktua izatea / Ser contacto *	Sintomak izatea / Ser sintomáticos *	Beste arrazoi bat / Otro motivo *
20/08	34,6%	33,9%	31,4%
21/08	35,6%	33,5%	30,9%
22/08	34,8%	33,7%	31,4%
23/08	34,5%	34,2%	31,2%
24/08	35,9%	33,5%	30,7%
25/08	36,2%	33,1%	30,7%
26/08	35,9%	34,3%	29,7%

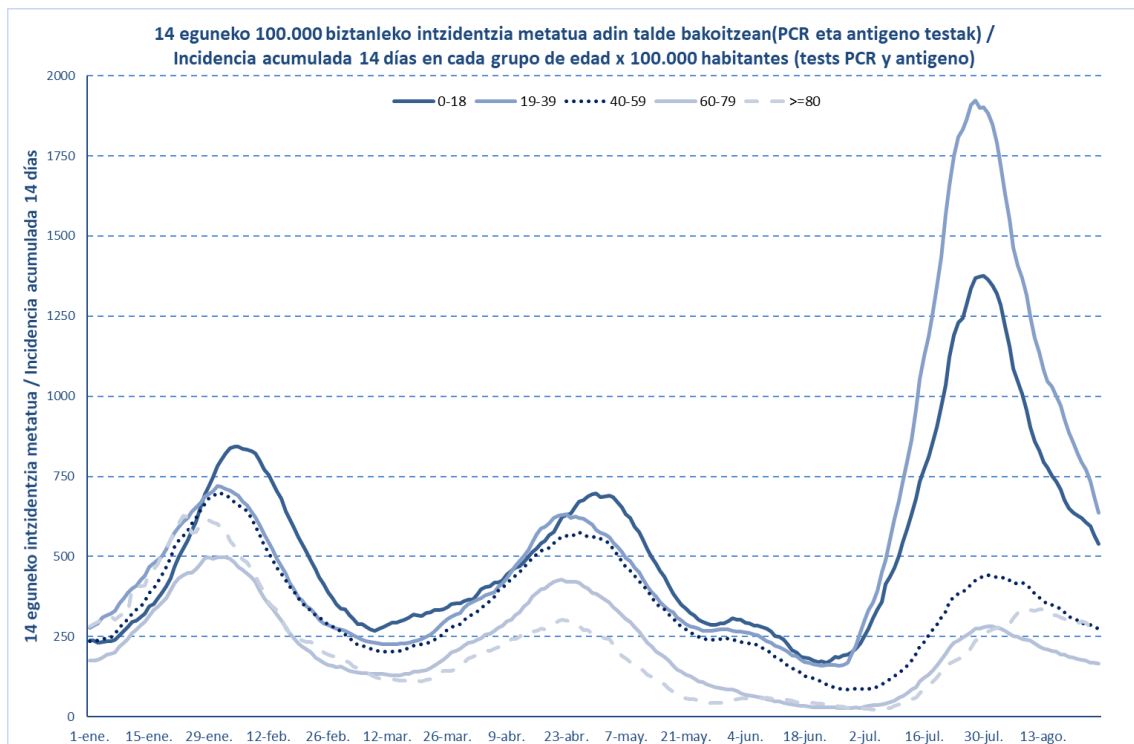
*Azken 7 egunetako emaitzen batzbestekoa / Media de los resultados de los últimos 7 días.

KASU POSITIBO BERRIAK HERRIALDE HISTORIKOAREN ARABERA / NUEVOS CASOS POSITIVOS SEGÚN SU TERRITORIO HISTÓRICO

	Kasu positibo kopurua / Número de casos positivos	100.000 biztanleko 14 eguneko inzidentzia tasa metatua/ Tasa de incidencia acumulada en 14 días por 100.000 habitantes	Tasen arrazoia/ Razón de tasas I(D)/I(D-7)
Araba	66	409,74	0,79
Bizkaia	266	381,62	0,78
Gipuzkoa	174	327,99	0,87
Otros	9		
Euskadi	515	377,32	0,80

**KASU POSITIBO BERRIAK ADIN-TARTEKA /
NUEVOS CASOS POSITIVOS POR GRUPOS DE EDAD**

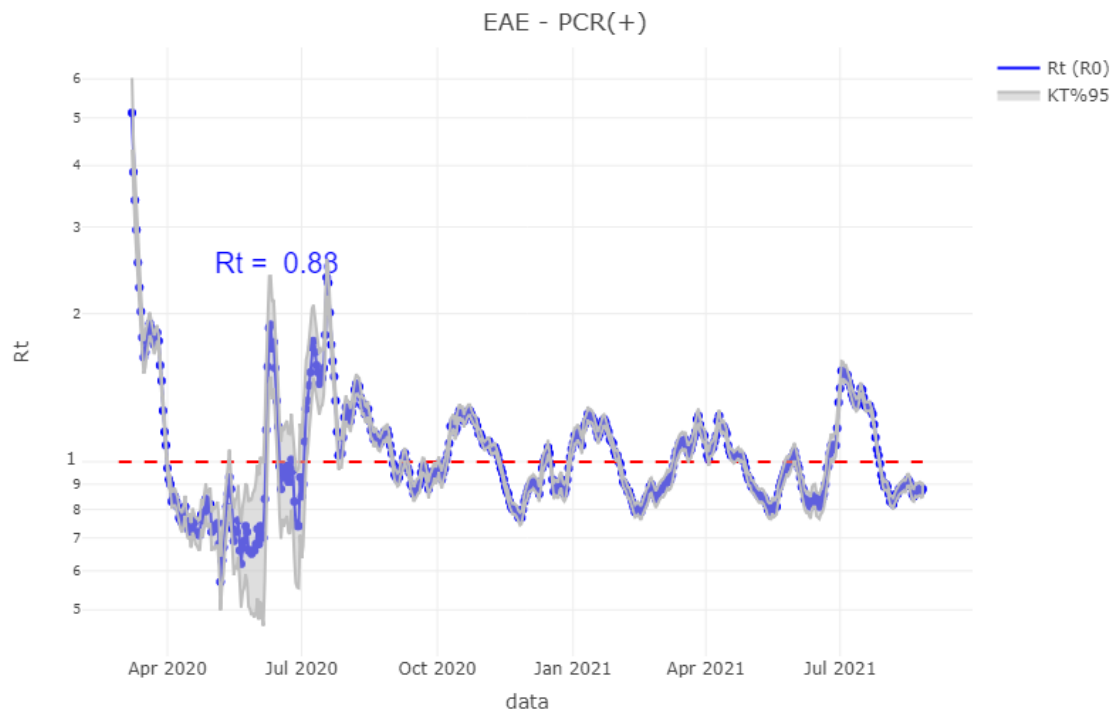
	Kasu positibo kopurua / Número de casos positivos	100.000 biztanleko 14 eguneko intzidentzia tasa metatua/ Tasa de incidencia acumulada en 14 días por 100.000 habitantes	Tasen arrazoa/ Razón de tasas I(D)/I(D-7)
0-9	48	394,40	0,88
10-19	91	735,55	0,78
20-29	91	903,11	0,68
30-39	43	384,48	0,80
40-49	81	282,13	0,90
50-59	62	269,32	0,86
60-69	43	175,25	0,85
70-79	13	155,51	0,96
80-89	25	225,08	0,94
>=90	16	469,84	0,85



	Kasu positibo kopurua / Número de casos positivos	100.000 biztanleko 14 eguneko intzidentzia tasa metatua/ Tasa de incidencia acumulada en 14 días por 100.000 habitantes	Tasen arrazoa/ Razón de tasas I(D)/I(D-7)
0-2	11	436,77	0,84
3-5	16	373,59	0,89
6-12	37	391,26	0,89
13-16	38	679,03	0,81
17-18	22	1157,24	0,76

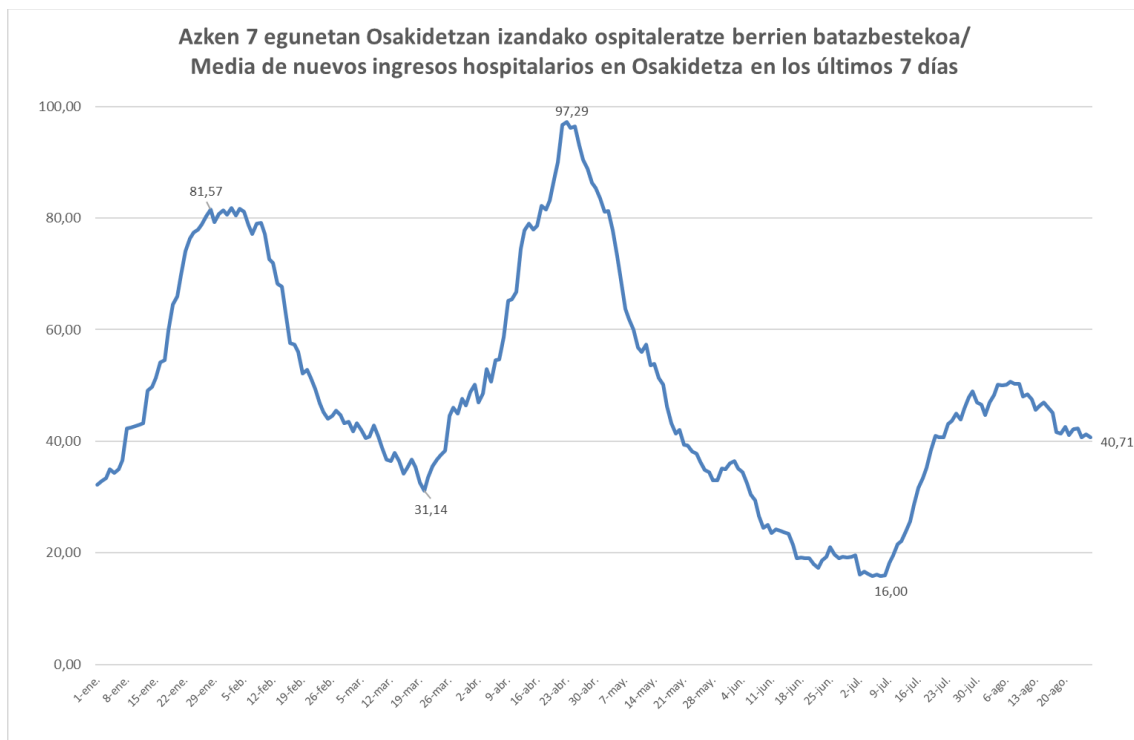
**OINARRIZKO BIRSORKUNTZA TASA /
NÚMERO REPRODUCTIVO BÁSICO**

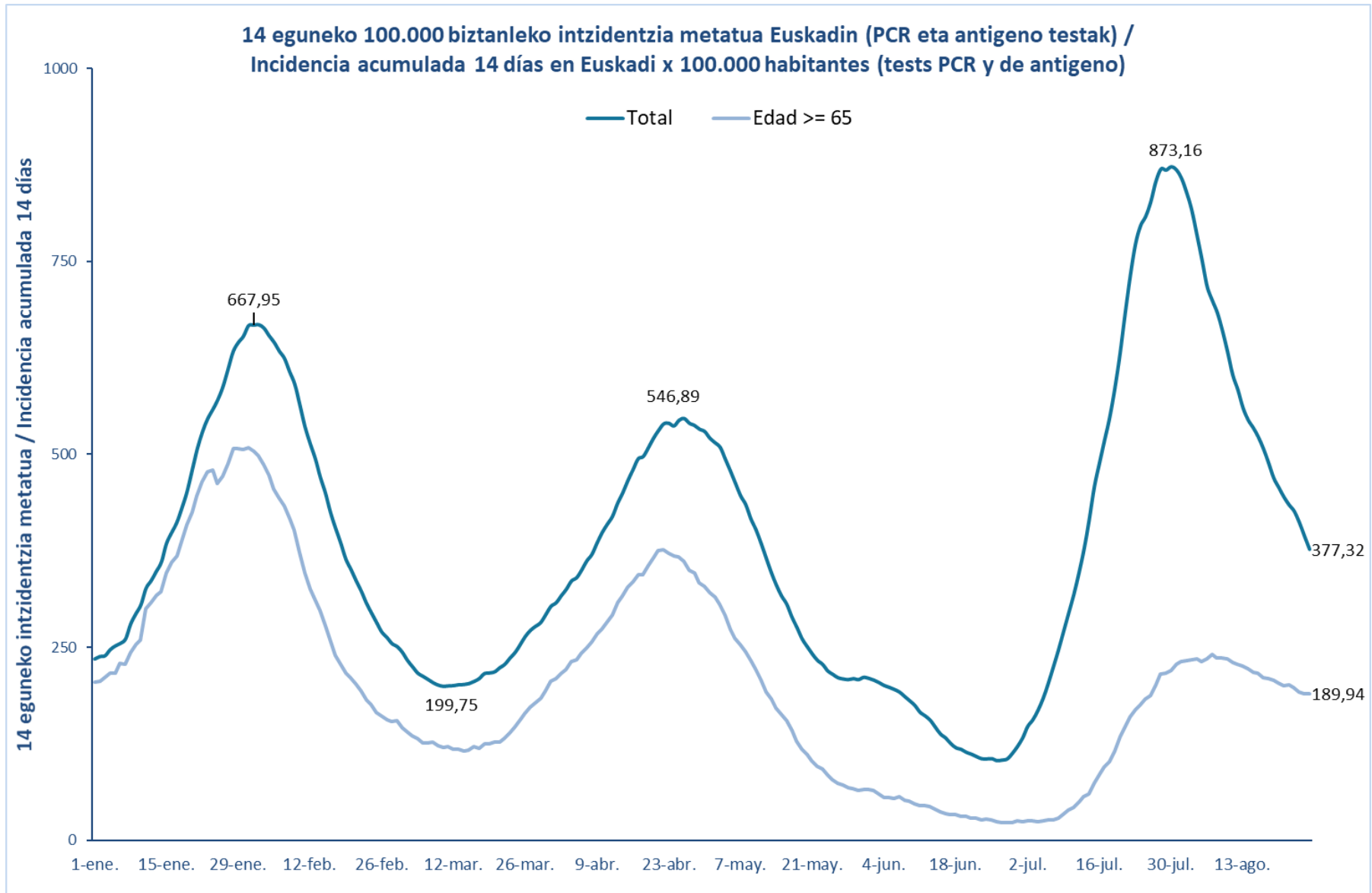
	Euskadi (%95 IC)	Araba	Bizkaia	Gipuzkoa
20/08	0,85 (0,83; 0,88)	0,84	0,86	0,85
21/08	0,88 (0,85; 0,90)	0,86	0,86	0,92
22/08	0,87 (0,85; 0,90)	0,85	0,86	0,91
23/08	0,88 (0,85; 0,90)	0,83	0,86	0,93
24/08	0,88 (0,85; 0,91)	0,81	0,87	0,95
25/08	0,87 (0,85; 0,90)	0,78	0,85	0,97
26/08	0,88 (0,85; 0,91)	0,76	0,86	0,99

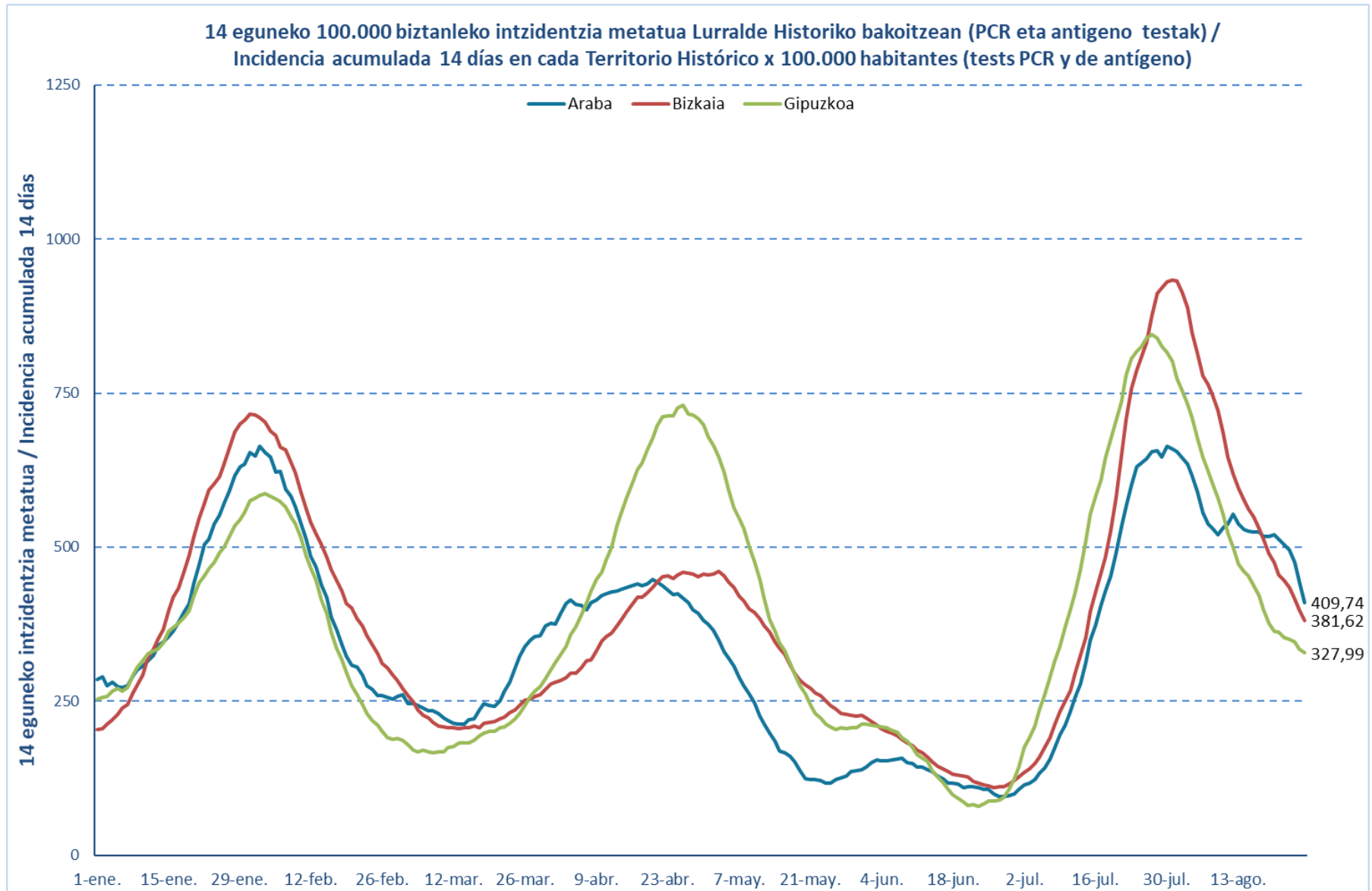


**BALIABIDE ASISTENTZIALEN ERABILERA /
UTILIZACIÓN DE LOS RECURSOS ASISTENCIALES**

	ZIUn ospitaleratuak Osakidetzan/ Ingresados en UCI en Osakidetza	Ospitaleratze berriak Osakidetzan/ Nuevos ingresos en planta en Osakidetza	Osakidetzan ospitaleratuta daudenak / Ingresados en planta en Osakidetza
13/08	61	36	257
14/08	66	41	270
15/08	72	34	281
16/08	73	49	283
17/08	75	50	256
18/08	78	34	241
19/08	77	46	237
20/08	73	44	241
21/08	80	31	239
22/08	82	41	265
23/08	79	50	244
24/08	78	39	238
25/08	76	38	224
26/08	72	42	222

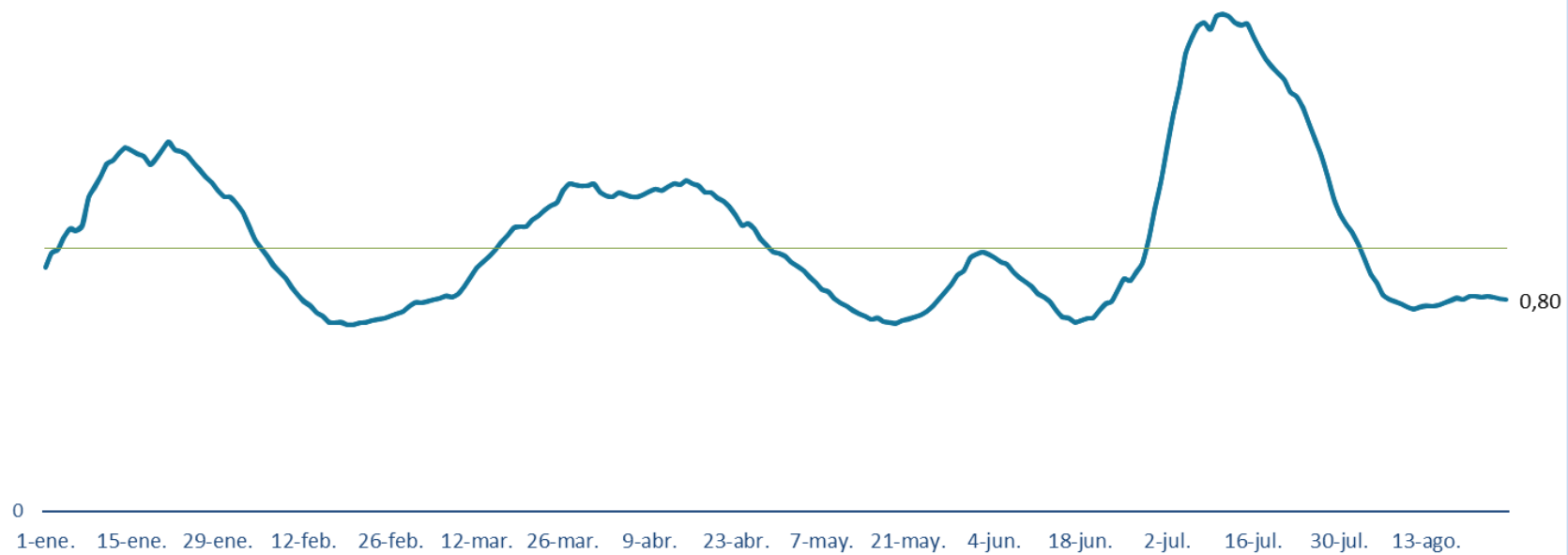


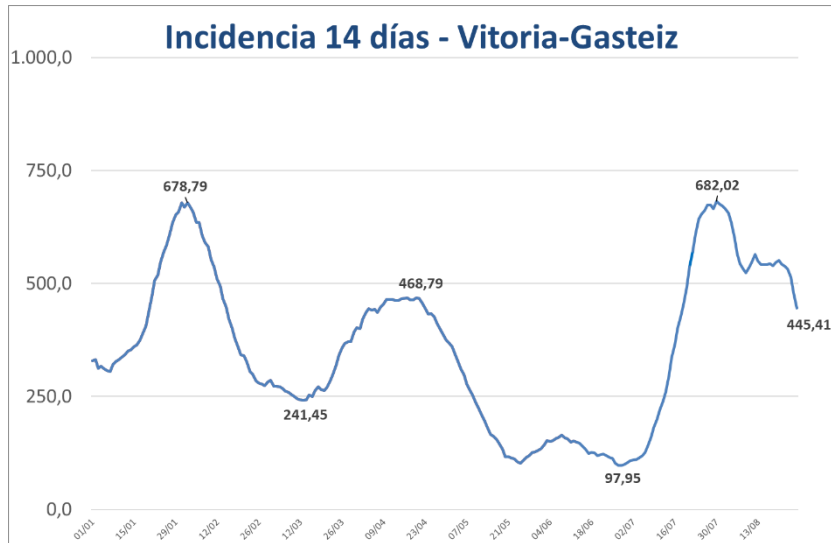




Euskadiko 14 eguneko inzidentzia tasen arrazoia bilakaera / Evolución de la razón de tasas de 14 días en Euskadi

Tasen arrazoia / Razón de tasas





**PCR POSITIBO BERRIAK EUSKADIKO UDALERRIETAN /
NUEVOS POSITIVOS PCR EN LOS MUNICIPIOS DE EUSKADI**

UDALERRIA / MUNICIPIO	20/08	21/08	22/08	23/08	24/08	25/08	26/08	Tasa	I(D)/I(D-7)
Agurain/Salvatierra	1	2	0	0	1	0	0	186,81	0,59
Alegría-Dulantzi	0	0	0	1	0	0	0	191,08	0,46
Amurrio	1	4	4	4	1	3	1	377,54	0,76
Añana	0	0	0	0	0	0	0	0,00	-
Aramaio	0	0	0	0	1	0	0	67,57	0,11
Armiñón	0	0	0	0	0	0	0	0,00	-
Arraia-Maeztu	0	0	0	0	0	0	0	0,00	0,00
Arratzua-Ubarrundia	0	0	0	0	0	0	0	96,62	0,33
Artziniega	1	0	0	0	0	1	0	261,64	0,71
Asparrena	0	1	0	0	1	0	0	680,69	0,92
Ayala/Aiara	0	1	0	0	0	0	0	103,63	0,33
Baños de Ebro/Mañueta	0	0	0	0	0	0	0	0,00	-
Barrundia	4	0	0	0	0	0	0	637,62	3,00
Berantevilla	0	0	1	0	0	0	1	400,80	-
Bernedo	0	0	0	0	0	0	0	943,40	0,26
Campezo/Kanpezu	3	2	0	0	1	0	0	1225,26	0,93
Elburgo/Burgelu	0	2	0	0	0	1	0	470,96	0,27
Elciego	0	1	0	0	0	0	0	193,24	2,00
Elvillar/Bilar	0	0	0	0	0	0	0	0,00	-
Erriberagoitia/Ribera Alta	0	0	0	0	0	0	0	843,37	0,88
Harana/Valle de Arana	0	1	0	1	0	0	0	847,46	-
Iruña Oka/Iruña de Oca	2	0	0	1	0	0	0	640,67	0,66
Iruraiz-Gauna	0	0	0	0	0	0	0	0,00	-
Kripan	0	0	0	0	0	0	0	3278,69	0,86
Kuartango	0	0	0	0	0	1	0	537,63	2,00
Labastida/Bastida	1	1	0	2	4	0	0	704,68	3,67
Lagrán	1	0	0	0	0	0	0	568,18	-
Laguardia	0	0	0	0	0	0	0	130,38	0,13
Lanciego/Lantziego	1	2	0	0	0	0	0	398,41	3,00
Lantarón	0	1	0	0	0	0	0	211,64	1,00
Lapuebla de Labarca	0	0	0	0	0	0	0	0,00	0,00
Laudio/Llodio	2	1	2	0	6	4	0	201,62	0,73
Legutio	0	0	0	0	0	0	0	327,51	0,55
Leza	0	0	0	0	0	0	0	0,00	-
Moreda de Álava/Moreda Araba	0	0	0	0	0	0	0	0,00	0,00
Navaridas	0	0	0	0	0	0	0	0,00	-
Okondo	0	0	0	0	0	0	0	164,34	1,00

Oyón-Oion	0	1	1	0	1	0	0	142,01	0,83
Peñacerrada-Urizaharra	0	0	0	0	0	0	0	0,00	-
Ribera Baja/Erribera Beitia	1	0	0	0	1	0	0	374,77	1,20
Samaniego	0	0	0	0	0	0	0	0,00	0,00
San Millán/Donemiliaga	0	0	0	0	0	0	0	0,00	-
Urkabustaiz	0	0	0	1	1	1	3	689,66	1,00
Valdegovía/Gaubea	0	0	0	0	0	0	0	93,98	1,00
Villabuena de Álava/Eskuernaga	0	0	0	0	0	0	0	0,00	0,00
Vitoria-Gasteiz	83	68	42	49	86	62	59	445,41	0,82
Yécora/Iekora	0	0	0	0	0	0	0	0,00	-
Zalduondo	0	0	0	0	0	0	0	0,00	-
Zambrana	0	0	0	0	0	0	0	0,00	0,00
Zigoitia	3	0	0	1	1	0	0	702,99	1,50
Zuia	0	0	0	0	0	0	2	127,01	0,50
ARABA	104	88	50	60	105	73	66	409,74	0,79

Abadiño	0	2	0	5	2	4	2	296,62	1,64
Abanto y Ciérvana-Abanto Zierbena	5	2	0	1	0	3	1	305,23	0,63
Ajangiz	1	0	1	0	0	0	0	1136,36	0,71
Alonsotegi	1	2	3	1	1	0	1	425,23	0,57
Amorebieta-Etxano	4	9	5	4	5	2	3	321,41	0,91
Amoroto	0	0	0	0	0	0	0	722,89	1,00
Arakaldo	0	0	0	0	0	0	0	0,00	-
Arantzazu	0	0	0	0	0	0	0	0,00	-
Areatza	0	0	0	0	0	0	0	81,30	0,25
Arrankudiaga	0	0	0	0	0	0	0	294,70	1,00
Arratzu	0	0	0	0	0	0	0	0,00	-
Arrieta	0	0	0	0	0	0	0	1598,58	0,82
Arrigorriaga	3	2	1	0	1	0	3	318,18	0,66
Artea	0	0	0	0	0	0	0	277,39	0,50
Artzentales	0	0	0	0	0	0	0	0,00	-
Atxondo	0	0	1	0	0	0	0	288,81	0,40
Aulesti	0	0	0	0	0	0	0	0,00	0,00
Bakio	3	2	2	2	2	0	2	761,32	2,50
Balmaseda	4	0	0	1	3	2	2	261,85	0,67
Barakaldo	22	19	11	13	23	19	16	314,14	0,79
Barrika	0	0	0	0	1	0	0	130,63	0,50
Basauri	4	4	7	4	5	7	10	258,73	0,63
Bedia	0	0	0	0	0	0	0	95,33	0,33
Berango	4	2	3	0	4	1	2	523,06	0,75
Bermeo	14	8	6	6	17	10	7	869,31	0,91
Berriatua	0	1	0	1	0	0	3	636,44	0,50
Berriz	0	0	0	0	0	1	1	171,60	0,73

Bilbao	86	73	39	62	80	82	74	365,39	0,70
Busturia	1	1	0	1	1	1	1	493,22	1,60
Derio	5	2	1	0	0	0	0	395,80	0,60
Dima	0	0	0	0	0	1	0	347,71	0,71
Durango	5	5	5	7	7	3	3	241,92	0,76
Ea	0	0	0	0	1	0	0	239,23	0,67
Elantxobe	1	0	0	0	1	0	0	560,22	-
Elorrio	2	2	1	3	0	1	4	241,68	1,06
Erandio	5	2	3	4	6	3	2	274,22	0,60
Ereño	0	0	0	1	0	0	0	362,32	-
Ermua	1	2	4	3	2	3	7	230,98	1,48
Errigoiti	0	0	0	0	0	0	0	204,08	1,00
Etxebarri	5	0	0	2	1	2	0	261,78	0,73
Etxebarria	0	0	0	0	0	0	0	134,23	1,00
Forua	0	0	1	0	0	0	0	110,62	0,50
Fruiz	0	0	0	0	2	0	0	357,78	-
Galdakao	5	5	14	3	10	6	15	349,24	0,96
Galdames	0	0	0	0	0	0	0	118,48	1,00
Gamiz-Fika	0	0	0	0	0	0	1	220,43	0,50
Garai	0	0	1	0	0	0	0	309,60	-
Gatika	0	1	0	0	1	0	0	303,21	0,45
Gautegiz Arteaga	0	0	0	0	0	0	0	0,00	-
Gernika-Lumo	5	3	5	14	17	11	9	589,01	1,43
Getxo	34	26	23	25	18	22	18	508,10	0,68
Gizaburuaga	0	0	0	0	0	0	0	0,00	-
Gordexola	4	3	0	2	1	1	1	1102,73	1,90
Gorliz	3	1	0	2	1	4	2	488,63	0,85
Güeñes	4	2	2	3	1	1	1	594,24	1,11
Ibarrangelu	0	0	0	0	0	0	0	322,06	1,00
Igorre	0	0	0	4	0	0	1	474,61	0,83
Ispaster	0	2	2	0	0	0	1	940,86	1,75
Iurreta	1	1	0	1	2	2	0	298,26	0,92
Izurtza	0	0	0	0	0	0	0	0,00	-
Karrantza Harana/Valle de Carranza	2	0	1	5	4	0	0	423,43	6,00
Kortezubi	0	0	0	0	1	0	0	226,24	-
Lanestosa	1	0	1	0	0	0	2	2181,82	3,00
Larrabetzu	0	0	0	0	0	0	1	48,73	0,13
Laukiz	0	0	0	0	0	0	0	83,54	0,13
Leioa	10	7	6	16	13	15	7	547,35	0,86
Lekeitio	3	2	3	8	11	15	7	1079,29	1,44
Lemoa	0	1	1	2	0	1	1	523,70	0,95
Lemoiz	0	0	0	0	0	0	0	477,33	0,86
Lezama	0	2	0	1	1	0	0	290,10	0,70

Loiu	14	3	2	0	2	6	7	1947,21	2,65
Mallabia	0	0	0	0	0	0	0	0,00	0,00
Mañaria	0	0	0	0	0	0	0	191,57	0,33
Markina-Xemein	1	0	0	0	0	1	1	199,00	0,42
Maruri-Jatabe	1	0	0	0	0	1	0	655,02	1,50
Mendata	0	0	0	0	0	0	0	0,00	-
Mendexa	2	2	1	0	1	0	0	1483,05	3,50
Meñaka	0	0	1	0	0	0	0	284,09	0,50
Morga	0	0	0	0	0	0	0	258,40	1,00
Mundaka	0	0	0	0	4	1	0	434,07	1,00
Mungia	2	6	6	5	3	1	3	364,63	0,90
Munitibar-Arbatzegi Gerrikaitz	0	0	0	1	0	0	0	218,34	1,00
Murueta	0	0	0	0	0	0	0	321,54	1,00
Muskiz	4	0	1	1	0	0	4	320,90	0,75
Muxika	0	0	0	1	1	0	0	200,67	0,75
Nabarniz	0	0	0	0	1	0	0	425,53	1,00
Ondarroa	3	1	1	5	1	2	2	478,58	0,61
Orozko	0	0	0	0	1	1	0	190,04	0,63
Ortuella	0	1	1	1	0	1	3	180,51	0,47
Otxandio	0	0	0	0	0	0	0	0,00	-
Plentzia	1	0	2	1	5	0	1	727,27	0,86
Portugalete	7	8	11	10	10	6	8	296,84	0,71
Santurtzi	19	10	7	8	15	18	6	409,20	0,91
Sestao	11	6	7	5	16	7	3	510,17	0,75
Sondika	0	0	0	1	1	0	2	286,72	0,62
Sopela	3	6	4	6	4	7	6	576,85	0,81
Sopuerta	2	1	0	2	2	0	0	278,66	1,75
Sukarrieta	0	0	0	0	0	1	0	598,80	1,00
Trucios-Turtzioz	0	0	0	0	0	0	0	192,31	1,00
Ubide	0	0	0	0	0	0	0	0,00	-
Ugao-Miraballes	2	0	0	0	1	0	2	243,43	0,50
Urduliz	2	3	0	1	2	4	2	686,60	1,29
Urduña/Orduña	2	0	0	0	0	0	0	236,24	0,31
Valle de Trápaga-Trapagaran	0	1	3	2	2	5	1	236,19	0,82
Zaldibar	4	1	0	0	0	0	0	197,04	3,00
Zalla	8	2	0	2	1	4	2	355,41	1,76
Zamudio	0	0	0	0	1	0	0	150,92	0,36
Zaratamo	0	1	0	0	0	0	1	182,15	1,50
Zeanuri	0	1	0	0	0	0	1	318,98	2,00
Zeberio	0	0	0	1	0	0	0	92,25	1,00
Zierbena	0	0	0	0	1	0	0	262,47	0,67
Ziortza-Bolibar	0	0	0	0	0	0	0	0,00	-
BIZKAIA	336	249	200	260	321	289	266	381,62	0,78

Abaltzisketa	1	0	0	1	1	1	1	1910,83	6,00
Aduna	0	0	0	0	0	0	0	0,00	-
Aia	0	0	0	0	0	1	0	50,38	1,00
Aizarnazabal	0	0	0	0	0	1	1	520,16	2,00
Alegia	0	1	0	1	2	0	0	889,88	0,84
Albiztur	0	0	0	0	0	0	0	0,00	0,00
Alkiza	0	0	0	0	0	1	1	1142,86	0,67
Alzaga	0	0	0	0	0	0	0	546,45	0,50
Altzo	0	0	0	0	0	0	0	0,00	0,00
Amezketza	1	1	2	4	3	1	3	1739,13	16,00
Andoain	2	6	0	0	5	1	2	313,58	0,92
Anoeta	0	1	0	0	2	0	0	197,04	0,31
Antzuola	0	0	1	1	1	0	1	229,46	1,00
Arama	0	0	0	0	0	0	0	0,00	0,00
Aretxabaleta	2	6	0	3	5	4	1	480,23	1,48
Arrasate/Mondragón	5	1	4	5	4	1	3	176,61	0,87
Asteasu	0	1	0	0	0	0	0	64,10	0,11
Astigarraga	1	0	1	2	2	0	1	179,80	1,20
Ataun	2	3	2	1	0	0	3	915,86	1,14
Azkoitia	0	1	1	1	3	3	2	166,90	0,83
Azpeitia	0	0	3	0	8	2	4	302,23	0,47
Baliarrain	0	0	0	0	0	0	0	1818,18	0,60
Beasain	1	0	1	3	7	6	2	213,96	0,94
Beizama	0	0	0	0	0	0	0	0,00	0,00
Belauntza	0	0	0	0	0	0	0	383,14	0,50
Berastegi	0	0	0	0	0	0	0	0,00	-
Bergara	8	2	1	2	7	3	5	259,38	1,15
Berrobi	0	0	0	0	0	0	0	326,26	0,67
Bidania-Goiatz	0	0	0	0	0	0	0	0,00	-
Deba	5	9	3	5	2	1	3	953,60	1,21
Donostia / San Sebastián	36	42	29	44	39	50	37	307,03	0,84
Eibar	3	9	1	7	4	3	6	331,22	0,60
Elduain	0	0	0	0	0	0	0	411,52	1,00
Elgeta	0	0	0	0	1	0	0	88,42	0,33
Elgoibar	0	1	1	0	3	2	6	329,29	1,00
Errenteria	3	8	5	6	9	4	11	228,99	0,90
Errezil	0	0	2	0	0	0	2	644,12	1,33
Eskoriatza	3	4	0	0	2	0	1	487,45	1,11
Ezkio-Itsaso	0	0	0	1	5	2	0	1419,56	3,00
Gabiria	0	0	0	0	1	0	0	1169,59	1,00
Gaintza	0	0	0	0	0	0	0	0,00	0,00
Gaztelu	0	0	0	0	0	0	0	0,00	0,00
Getaria	0	1	0	2	3	0	1	530,04	0,94

Hernani	8	1	7	8	2	3	2	318,03	1,31
Hernalde	0	0	0	0	0	0	1	327,87	1,00
Hondarribia	3	2	4	3	5	4	6	359,16	0,92
Ibarra	0	0	0	2	0	0	2	162,56	1,00
Idiazabal	0	0	0	0	0	1	0	84,03	0,22
Ikaztegieta	1	0	0	0	0	0	0	411,52	2,00
Irun	13	27	15	18	18	13	22	431,84	0,93
Irura	0	2	0	0	2	0	1	827,81	1,36
Itsasondo	0	0	0	0	0	0	0	137,36	0,25
Larraul	0	1	0	0	0	0	0	398,41	1,00
Lasarte-Oria	3	5	2	4	8	10	7	388,55	1,01
Lazkao	5	1	0	6	2	1	2	710,23	0,85
Leaburu	0	0	0	0	0	0	0	264,55	1,00
Legazpi	5	3	2	2	0	1	0	368,65	0,91
Legorreta	0	0	0	2	0	0	0	201,34	3,00
Leintz Gatzaga	0	0	0	0	0	0	0	0,00	0,00
Lezo	2	1	0	1	4	4	3	394,74	1,60
Lizartza	0	0	0	1	1	0	0	770,42	0,83
Mendaro	0	0	0	0	1	1	1	189,13	1,33
Mutiloa	0	0	0	0	0	0	0	0,00	-
Mutriku	5	3	5	2	3	0	1	526,91	1,22
Oiartzun	4	1	1	5	2	5	3	472,56	0,83
Olaberria	0	0	0	0	0	0	0	327,15	0,60
Oñati	2	3	1	0	1	0	1	235,44	0,75
Ordizia	0	4	2	5	4	0	1	307,85	0,76
Orendain	0	0	1	0	0	0	0	947,87	0,67
Orexa	0	0	0	0	0	0	0	0,00	0,00
Orio	0	1	0	0	2	0	0	163,08	0,67
Ormaiztegi	0	0	0	0	2	0	0	235,11	0,60
Pasaia	3	4	5	4	5	3	1	340,87	0,81
Segura	0	0	0	0	0	0	0	260,93	0,57
Soraluze-Placencia de las Armas	1	6	0	3	4	2	1	603,93	1,85
Tolosa	2	6	0	3	3	9	7	298,97	0,89
Urnietta	1	1	0	2	1	1	3	338,22	0,68
Urretxu	2	0	0	1	0	0	0	131,79	0,50
Usurbil	5	6	0	7	2	5	0	570,70	1,80
Villabona	1	0	0	2	3	3	0	321,11	0,58
Zaldibia	0	0	0	0	0	0	0	0,00	0,00
Zarautz	6	4	2	4	3	1	7	274,13	0,78
Zegama	0	0	0	1	1	0	0	328,73	1,00
Zerain	0	0	0	0	1	1	0	1094,89	1,50
Zestoa	0	2	0	0	1	3	3	539,29	1,11
Zizurkil	0	1	1	0	0	1	0	395,39	1,00

Zumaia	0	4	0	2	1	4	0	305,28	0,58
Zumarraga	3	0	1	1	0	0	2	152,73	0,63
GIPUZKOA	148	186	106	178	201	163	174	327,99	0,87
OTROS	16	17	7	7	16	14	9		

*14 eguneko tasa 100.000 biztanleko. Tasak kalkulatzeko EUSTATen Biztanleen Udal-Erroldaren Estatistikan 2020ko urtarrilaren 1erako argitaratutako biztanleria hartzen da. / Tasa de 14 días por 100.000 habitantes. Las tasas se calculan con respecto a la población publicada por EUSTAT en la Estadística Municipal de Habitantes para el 1 de enero del 2020. https://eu.eustat.eus/bankupx/pxweb/eu/euskara/-/PX_2212_ep06b.px

** Inzidentzia tasen arrazoiak $-I(D)/I(D-7)$ - gaurko 14 eguneko inzidentzia metatuaren tasa duela astebeteko 14 eguneko inzidentzia metatuaren tasarekin konparatzen du. Tasen arrazoiaren balioa 1en azpitik dagoenean inzidentzia tasak behera egin duela esan nahi du. Duela astebeteko inzidentzia tasa zero den kasuetan “-“ agertzen da. / La razón de tasas de incidencia $-I(D)/I(D-7)$ - compara la tasa de incidencia acumulada en 14 días a fecha de hoy, con la tasa de incidencia acumulada en 14 días de hace una semana. En caso de que el valor de la ratio sea un valor por debajo de 1, significa que la incidencia ha disminuido. Cuando la tasa de incidencia de hace una semana es cero se indica con “-“.

+ Semaforoa 14 eguneko inzidentzia tasaren arabera 5.000 biztanletik gorako udalerrietan: berdez < 60, horiz 60-299, laranja 300-399 eta gorri >=400. / Semaforo según la tasa de incidencia acumulada en 14 días en los municipios de más de 5.000 habitantes: en verde <60, en amarillo 60-299, en naranja 300-399 y en rojo >= 400.

**PCR POSITIBO BERRIAK EUSKADIKO OSASUN EREMUETAN /
NUEVOS POSITIVOS PCR EN LAS ZONAS DE SALUD DE EUSKADI**

Alfabetoz ordenatuta./ Ordenado alfabéticamente.

OSASUN-EREMUAK/ZONAS DE SALUD	20/08	21/08	22/08	23/08	24/08	25/08	26/08	Tasa**	I(D)/I(D-7)**
Abetxuko	0	0	2	0	1	0	2	314,88	0,71
Aranbizkarra I	6	4	1	1	4	1	1	311,16	0,77
Aranbizkarra II	1	2	0	2	0	3	2	202,63	0,86
Casco Viejo (Vitoria)	9	6	1	6	6	8	6	478,99	0,97
Gazalbide Txagorritxu	5	7	0	0	7	1	1	314,49	0,79
La Habana	1	7	3	2	2	5	0	348,52	0,95
Lakua - Arriaga	4	4	0	2	10	5	4	511,99	0,93
Lakuabizkarra	12	10	5	5	11	6	11	514,15	0,83
Llanada Alavesa	5	5	0	0	2	1	0	288,21	0,64
Montaña alavesa	3	3	0	1	1	0	0	942,55	0,54
Norte-Villarreal	0	0	0	0	0	0	0	162,68	0,64
Norte-Zuya	3	0	0	1	1	2	5	559,16	1,00
Olaguibel	9	6	8	2	8	5	8	356,98	0,71
Olarizu	1	3	3	2	3	1	4	290,72	0,69
Salburua	5	1	5	10	5	4	10	466,06	0,88
San Martín	12	7	1	6	18	4	5	416,04	0,87
Sansomendi	2	4	3	0	0	1	3	429,18	0,69
Valles Alaveses I	2	1	0	1	0	0	0	593,47	0,70
Valles Alaveses II	2	0	1	0	1	0	0	330,58	1,33
Zabalgana	9	7	2	7	10	12	2	492,81	0,77
Zaramaga	7	1	7	5	2	6	1	450,01	0,93
OSI ARABA	98	78	42	53	92	65	65	408,49	0,81
Rioja	2	5	1	2	5	0	0	264,55	0,67
OSI ARABAKO ERRIOXA	2	5	1	2	5	0	0	264,55	0,67
Desierto / Urban	3	2	1	1	2	1	1	267,35	0,76
La Paz	3	5	3	3	3	4	2	289,93	0,91
Lutxana	1	3	1	3	3	4	2	551,45	1,24
Rontegi	2	1	2	1	1	2	2	255,33	0,76
San Vicente	3	1	3	1	4	2	1	235,14	0,68
Sestao Kueto	4	3	2	3	4	0	1	528,01	0,69
Sestao Markonzaga	8	3	5	2	11	6	3	460,02	0,80
Zaballa C.S.	3	0	0	1	4	2	4	321,67	0,50
Zuazo	5	6	1	3	6	4	4	322,69	1,00
OSI BARAKALDO SESTAO	32	24	18	18	38	25	20	341,46	0,78
Abadiño-Elorrio-Berriz	6	5	2	7	4	6	7	256,74	1,11
Aiala	4	5	4	4	1	4	1	296,75	0,60
Amorebieta	4	7	5	4	5	2	3	307,35	0,90
Arratia	0	2	1	5	0	2	3	341,99	0,76
Arrigorriaga	5	3	1	1	2	0	6	246,59	0,65

Basauri-Ariz	4	5	2	4	5	5	8	281,92	0,66
Basauri-Kareaga	1	0	5	0	0	2	3	215,63	0,61
Bermeo	14	9	6	6	21	12	7	832,16	0,93
Durango	6	6	6	8	7	5	3	231,67	0,75
Etxebarri	3	0	0	2	1	2	0	232,36	0,69
Galdakao	5	5	14	4	10	6	14	326,59	0,91
Gernika	6	3	6	13	16	11	9	526,09	1,38
Gernikaldea	2	1	1	4	5	0	1	289,40	1,16
Lekeitio	5	6	6	7	13	15	8	959,33	1,45
Llodio	2	1	2	0	7	5	0	194,62	0,73
Markina - Xemein	1	0	0	0	0	1	1	169,78	0,38
Ondarroa	3	2	1	7	1	2	5	523,34	0,63
OSI BARRUALDE-GALDAKAO	71	60	62	76	98	80	79	347,34	0,84
Basurto	6	2	5	3	6	0	6	343,82	0,65
Begoña	1	4	0	2	2	4	3	229,67	0,61
Bolueta	2	1	0	1	0	1	2	267,68	0,44
Bombero Etxaniz	9	11	6	6	10	12	10	449,33	0,71
Casco Viejo (Bilbao)	1	3	1	3	6	7	3	570,30	0,72
Deusto	9	3	5	4	6	8	5	352,17	0,83
Gazteleku	4	2	1	2	2	4	4	229,11	0,53
Indautxu	5	1	4	3	7	5	3	294,71	0,85
Javier Sáenz de Buruaga	3	1	3	2	2	3	2	243,76	0,77
Karmelo	2	1	0	1	2	5	2	218,62	0,59
La Peña	5	4	0	2	0	1	1	343,58	0,73
Mina del Morro	2	1	0	3	1	3	3	286,87	0,65
Miribilla-La Merced	7	4	2	3	7	3	5	434,69	0,66
Otxarkoaga	3	4	0	5	1	3	8	564,82	0,89
Rekalde	7	11	5	6	13	8	2	458,32	0,78
San Adrián	6	3	0	2	5	1	2	386,67	0,85
San Ignacio	6	4	1	1	2	3	6	242,95	0,67
Santutxu-Solokoetxe	1	5	3	3	0	4	2	349,99	0,62
Txurdinaga	2	4	2	3	5	6	2	279,88	0,84
Zorroza	2	6	3	4	1	0	3	438,48	0,63
Zurbaran	0	2	0	2	3	2	0	260,31	0,61
OSI BILBAO-BASURTO	83	77	41	61	81	83	74	353,10	0,70
Abanto-Muskiz	9	2	1	2	0	3	5	311,75	0,68
Balmaseda	7	0	1	6	7	2	4	314,84	1,12
Buenavista	4	1	4	3	2	3	3	281,73	1,16
Güeñes	8	5	2	5	2	3	2	718,72	1,40
Ortuella	0	1	1	0	0	1	4	177,03	0,47
Portugalete - Centro	0	4	2	4	3	1	2	296,28	0,55
Portugalete-Repelega	2	3	7	3	5	4	5	287,73	0,79
Santurtzi-Centro-Mamariga	7	2	1	6	13	2	1	361,52	0,89
Santurtzi Kabiezes	12	8	5	2	2	13	2	443,13	0,84

Trapagaran	0	1	3	2	2	5	1	226,45	0,84
Zalla	10	3	0	4	2	3	2	298,13	1,75
OSI EZKERRALDEA ENKARTERRI CRUCES	59	30	27	37	38	40	31	337,63	0,86
Alango	7	7	3	5	7	5	4	442,19	0,63
Algorta	19	11	13	6	4	8	5	570,00	0,63
Astrabudua	4	0	1	3	4	1	2	381,68	0,71
Erandio	1	2	2	1	2	1	0	198,62	0,49
Gorliz - Plentzia	4	1	2	3	7	3	3	532,79	0,83
Las Arenas	10	7	7	18	14	16	9	488,22	0,86
Leioa	9	6	5	10	6	9	7	468,00	0,85
Mungia	6	9	10	7	8	2	6	422,07	0,91
Sopela	9	11	7	7	10	11	10	557,79	0,86
Txorierrri	18	7	3	2	5	6	9	480,90	0,94
OSI URIBE	87	61	53	62	67	62	55	472,41	0,77
Arrasate	4	1	3	5	6	1	6	175,12	0,79
Bergara	8	2	2	3	8	3	4	231,99	1,00
Oñati	2	3	1	0	1	0	1	229,10	0,77
Valle de Leniz	5	9	0	3	6	4	1	445,80	1,21
OSI ALTO DEBA	19	15	6	11	21	8	12	246,79	0,94
Dumboa	3	11	9	6	7	5	11	304,77	1,00
Hondarribia	3	4	4	3	5	4	6	357,90	0,94
Irun - Centro	9	14	7	12	10	8	11	420,94	0,88
OSI BIDASOA	15	29	20	21	22	17	28	367,25	0,92
Deba	10	12	8	6	5	1	4	736,18	1,20
Eibar	3	8	0	5	4	2	4	318,05	0,65
Elgoibar	1	7	1	3	8	4	8	357,48	1,16
Ermua	1	2	4	3	2	3	7	214,62	1,37
Torrekua	0	1	1	2	0	1	2	285,71	0,53
OSI DEBABARRENA	15	30	14	19	19	11	25	359,19	0,91
Aiete	2	3	2	6	3	6	3	296,81	1,09
Alza-Roteta	1	4	2	6	4	1	5	239,86	0,76
Amara Berri	9	7	1	5	3	6	8	267,67	0,75
Amara Centro	2	3	3	4	2	5	1	411,31	0,86
Beraun - Erretereria	1	5	1	2	4	3	7	269,52	0,93
Bidebieta	2	5	2	1	0	0	2	374,64	0,77
Egia	3	2	3	1	4	6	2	297,58	0,88
Gros	3	2	4	5	4	3	5	226,26	0,73
Hernani - Urnieta - Astigarraga	10	2	7	12	6	4	5	276,81	1,07
Intxaurreondo	1	0	1	3	7	2	3	332,98	0,93
Iztietia - Erretereria	2	4	4	4	5	1	3	195,37	0,89
Lasarte - Usubil	9	12	2	11	11	16	10	447,52	1,25
Lezo-San Juan	2	1	1	1	6	4	3	386,51	1,27
Loiola	0	2	0	0	1	0	1	81,77	0,55
Oiartzun	4	1	1	5	2	5	3	464,81	0,82

Ondarreta	7	9	9	7	10	18	7	375,44	1,03
Parte Vieja	3	4	3	5	1	1	0	260,12	0,73
Pasai Antxo	1	2	4	3	1	2	0	401,07	0,71
Pasajes San Pedro	0	1	0	1	2	1	1	188,27	0,65
Zarautz – Orio - Aia	6	5	2	4	5	2	6	234,61	0,75
Zumaia - Zestoa - Getaria	0	7	0	4	5	8	3	375,02	0,77
OSI DONOSTIALDEA	68	81	52	90	86	94	78	297,67	0,88
Azkoitia	0	1	1	1	3	3	2	166,72	0,80
Azpeitia	0	0	5	0	8	2	8	311,47	0,51
Beasain	1	0	1	4	11	8	2	203,00	0,81
Lazkao	7	3	2	7	2	1	5	676,54	0,88
Legazpi	5	3	2	2	0	1	0	354,16	0,91
Ordizia	0	4	2	5	4	0	1	240,44	0,60
Zumarraga	5	0	1	3	6	2	2	209,87	0,78
OSI GOIERRI-ALTO UROLA	18	11	14	22	34	17	20	276,13	0,72
Alegia	3	2	3	8	7	3	4	744,60	1,32
Andoain	2	6	0	0	5	1	2	305,59	0,90
Ibarra	0	1	0	3	1	0	2	216,81	0,74
Tolosa	2	5	0	3	3	9	5	264,18	0,85
Villabona	1	6	1	2	7	5	4	356,94	0,69
OSI TOLOSALDEA	8	20	4	16	23	18	17	338,71	0,87
Otros	29	19	9	17	19	19	11		

*14 eguneko tasa 100.000 biztanleko/ Tasa de 14 días por 100.000 habitantes.

** Inzidentzia tasen arrazoiak $-I(D)/I(D-7)$ - gaurko 14 eguneko inzidentzia metatuaren tasa duela astebeteko 14 eguneko inzidentzia metatuaren tasarekin konparatzen du. Tasen arrazoiaren balioa 1en azpitik dagoenean inzidentzia tasak behera egin duela esan nahi du. Duela astebeteko inzidentzia tasa zero den kasuetan “-” agertzen da. / La razón de tasas de incidencia $-I(D)/I(D-7)$ - compara la tasa de incidencia acumulada en 14 días a fecha de hoy, con la incidencia acumulada en 14 días de hace una semana. En caso de que el valor de la ratio sea un valor por debajo de 1, significa que la incidencia ha disminuido. Cuando la tasa de incidencia de hace una semana es cero se indica con “-”.

+ Semaforoa 14 eguneko inzidentzia tasaren arabera: berdez < 60, horiz 60-299, laranja 300-399 eta gorri >=400. / Semaforo según la tasa de incidencia acumulada en 14 días: en verde <60, en amarillo 60-299, en naranja 300-399 y en rojo >= 400.