

## KORONABIRUSAREN EGOERA EPIDEMIOLOGIKOA EUSKADIN (COVID-19) SITUACIÓN EPIDEMIOLÓGICA DEL CORONAVIRUS (COVID-19) EN EUSKADI

-- RESULTADOS DE TESTS VALIDADOS EL 24/08/2021--

Osasun Sailburuordetza / Viceconsejería de Salud  
COVID Informazio Zerbitzua / Servicio de Información COVID

### OPEN DATA:

Informe honetan argitaratzen diren datu guztiak hurrengo webgunean dituzue eskuragarri. / Todos los datos publicados en este informe están disponibles en la siguiente página web.

<https://opendata.euskadi.eus/catalogo/-/evolucion-del-coronavirus-covid-19-en-euskadi/>

### TXOSTENEAN ORAIN ARTE ARAZTU EDO ZUZENDU DIREN AKATSAK ERRORES DEPURADOS O CORREGIDOS HASTA LA FECHA EN EL INFORME

Txosten honen informazioa etengabe berrikusten eta arazten ari da. Baliteke, gardentasunaren mesedetan, akats puntualen bat egotea, gerora zuzenduko dena. / La información de este informe está continuamente siendo revisada y depurada. En aras de la transparencia puede que haya algún error puntual que se corregirá posteriormente.

ARAZTU EDO ZUZENDU DIREN AKATSAK	ERRORES DEPURADOS O CORREGIDOS
Egunero desadostasun txikiak zuzentzen dira bizilekuaren eta testa eskatzen den lurralde historikoaren artean.	Cada día se corrigen pequeñas discrepancias entre el lugar de residencia y el territorio histórico desde donde se solicita el test.

### BIZI BERRI IV PLANEKO ADIERAZLEAK / INDICADORES DEL PLAN BIZI BERRI IV

Indicador	Balioa / Valor
-Tasa de Incidencia Acumulada en 14 días	412,05 <b>(-14,64)</b>
-Índice de reproductividad ( $R_t$ —conocida como $R_0$ )	0,88 <b>(=)</b>
-Razón de Tasas	0,81 <b>(-0,01)</b>
-Ocupación en camas UCI	78 <b>(-1)</b>
-Tasa de Incidencia Acumulada en 14 días en mayores de 65 años.	191,56 <b>(-6,47)</b>
-Trazabilidad de los casos (últimos 7 días)	35,9% <b>(+1,3)</b>

## KORONABIRUSAREN EGOERA EPIDEMIOLOGIKOA EUSKADIN (COVID-19) SITUACIÓN EPIDEMIOLÓGICA DEL CORONAVIRUS (COVID-19) EN EUSKADI

-- RESULTADOS DE TESTS VALIDADOS EL 24/08/2021--

	PCR	Antigeno	Guztira
Egindako test diagnostiko kopurua / Número de test diagnósticos realizados:	4.766	2.103	6.869
Emitza positibo kopurua / Número de resultados positivos:	397	246	643
Emitza positiboen ehunekoa / Porcentaje de test positivos:	8,3%	11,7%	9,4%

### TEST DIAGNOSTIKOA EGITEKO ARRAZOA EMAITZA POSITIBOA DUTEN KASUETAN/ MOTIVO DE REALIZACIÓN DEL TEST DIAGNÓSTICO EN CASOS CON RESULTADO POSITIVO

	Kontaktua izatea / Ser contacto *	Sintomak izatea / Ser sintomáticos *	Beste arrazoi bat / Otro motivo *
18/08	34,0%	34,4%	31,7%
19/08	34,3%	33,6%	32,1%
20/08	34,6%	33,9%	31,4%
21/08	35,6%	33,5%	30,9%
22/08	34,8%	33,7%	31,4%
23/08	34,5%	34,2%	31,2%
24/08	35,9%	33,5%	30,7%

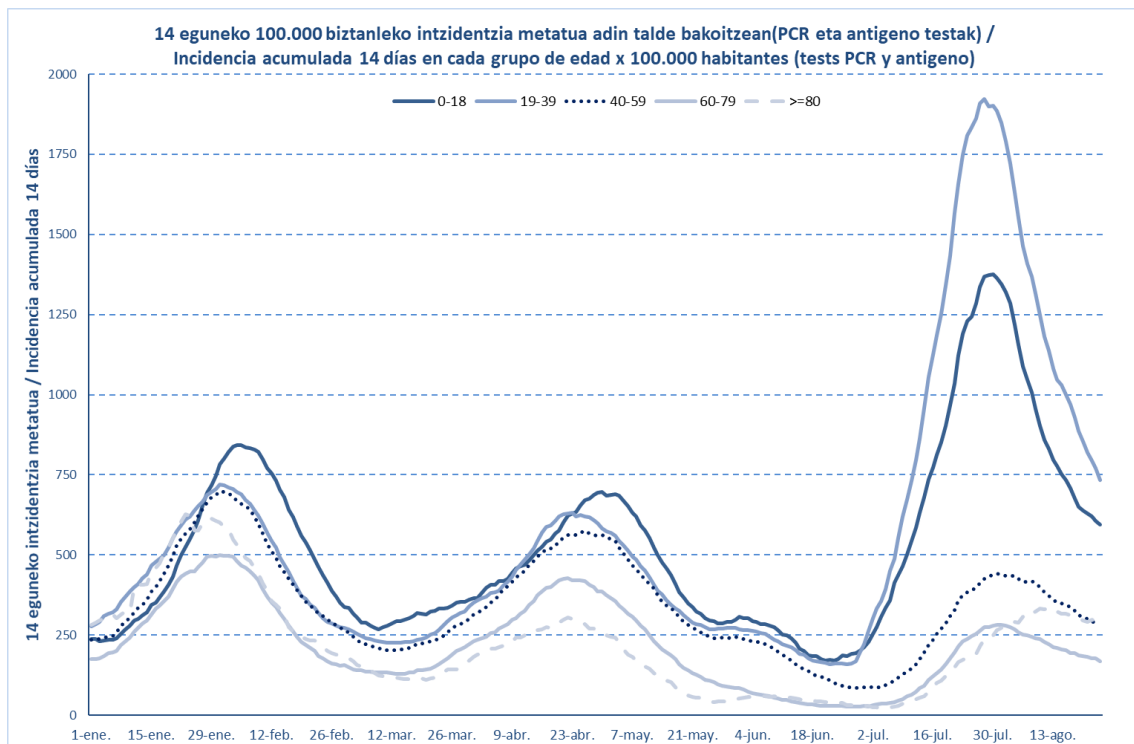
\*Azken 7 egunetako emaitzen batzbestekoa / Media de los resultados de los últimos 7 días.

### KASU POSITIBO BERRIAK HERRIALDE HISTORIKOAREN ARABERA / NUEVOS CASOS POSITIVOS SEGÚN SU TERRITORIO HISTÓRICO

	Kasu positibo kopurua / Número de casos positivos	100.000 biztanleko 14 eguneko inzidentzia tasa metatua/ Tasa de incidencia acumulada en 14 días por 100.000 habitantes	Tasen arrazoia/ Razón de tasas I(D)/I(D-7)
Araba	105	475,76	0,91
Bizkaia	321	415,82	0,78
Gipuzkoa	201	346,45	0,82
Otros	16		
Euskadi	643	412,05	0,81

**KASU POSITIBO BERRIAK ADIN-TARTEKA /  
NUEVOS CASOS POSITIVOS POR GRUPOS DE EDAD**

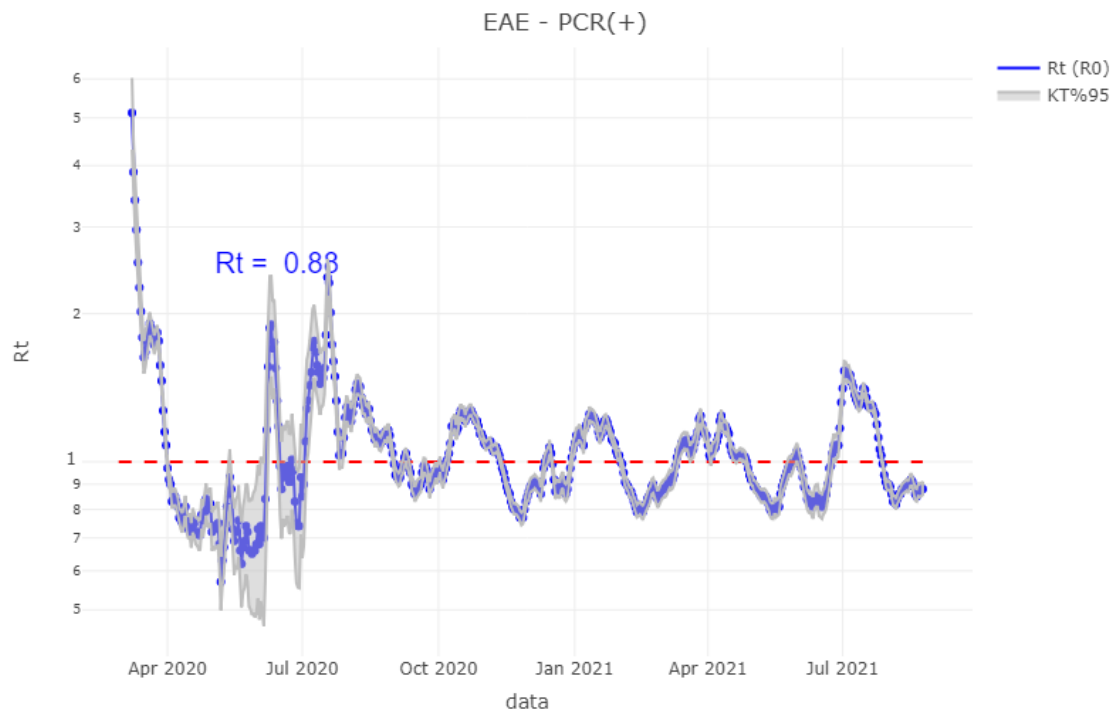
	<b>Kasu positibo kopurua / Número de casos positivos</b>	<b>100.000 biztanleko 14 eguneko intzidentzia tasa metatua/ Tasa de incidencia acumulada en 14 días por 100.000 habitantes</b>	<b>Tasen arrazoia/ Razón de tasas I(D)/I(D-7)</b>
0-9	81	417,48	0,84
10-19	111	835,14	0,82
20-29	110	1061,71	0,72
30-39	86	423,58	0,83
40-49	72	289,94	0,87
50-59	83	284,47	0,84
60-69	34	177,05	0,82
70-79	29	157,41	0,96
80-89	28	228,28	0,92
>=90	8	476,19	0,86



	<b>Kasu positibo kopurua / Número de casos positivos</b>	<b>100.000 biztanleko 14 eguneko intzidentzia tasa metatua/ Tasa de incidencia acumulada en 14 días por 100.000 habitantes</b>	<b>Tasen arrazoia/ Razón de tasas I(D)/I(D-7)</b>
0-2	23	488,28	0,83
3-5	18	387,42	0,86
6-12	66	418,01	0,87
13-16	43	755,80	0,85
17-18	32	1332,05	0,79

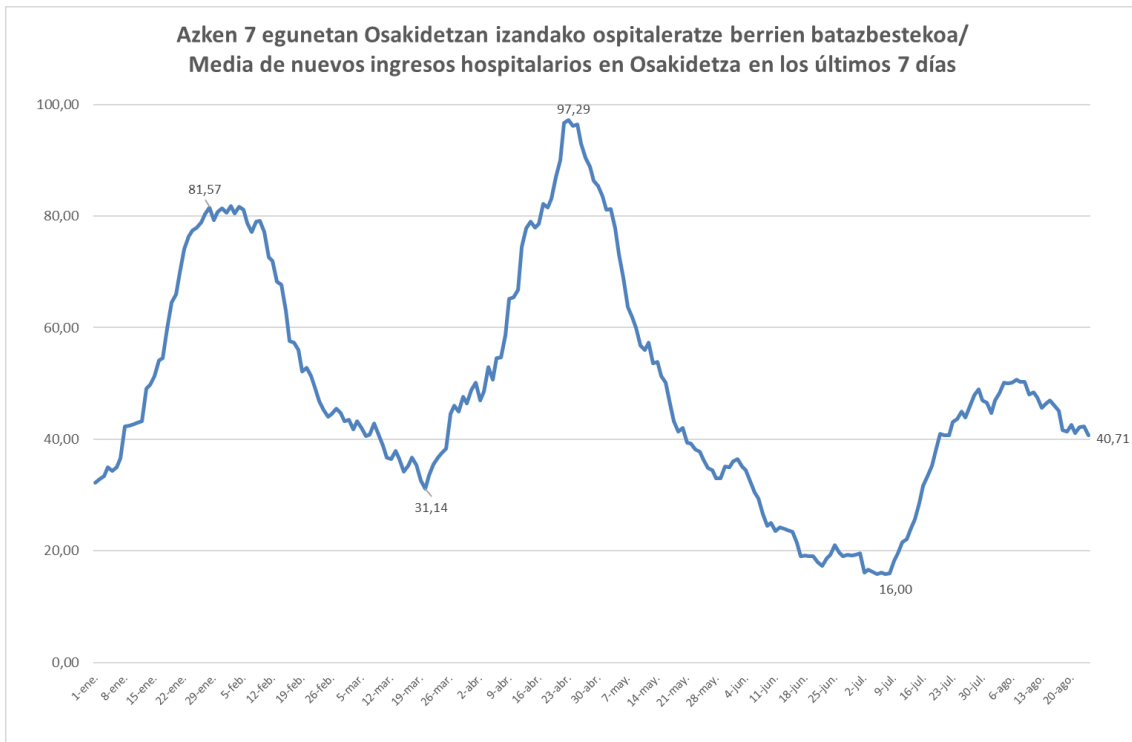
**OINARRIZKO BIRSORKUNTZA TASA /  
NÚMERO REPRODUCTIVO BÁSICO**

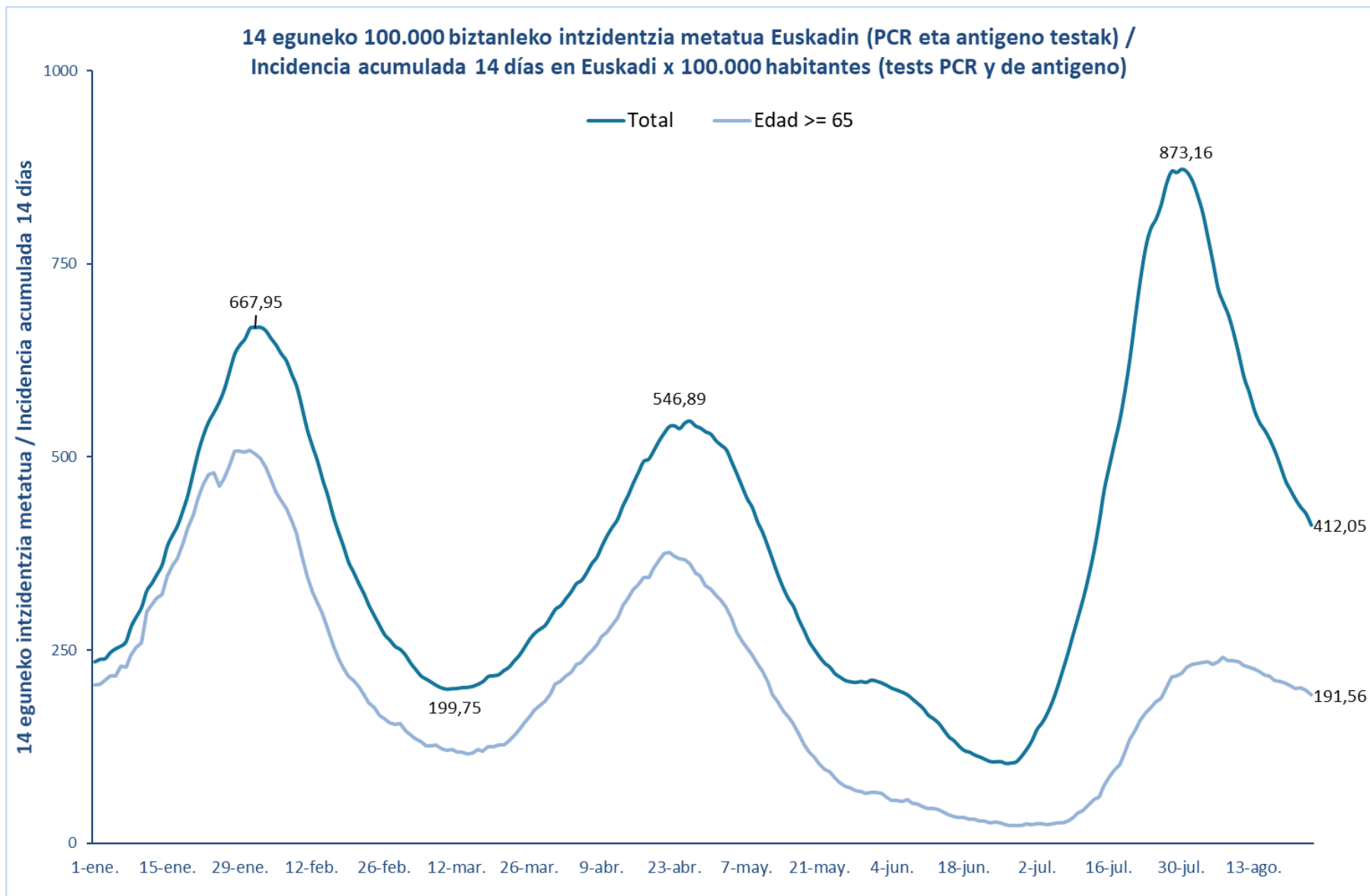
	<b>Euskadi (%95 IC)</b>	<b>Araba</b>	<b>Bizkaia</b>	<b>Gipuzkoa</b>
18/08	0,89 (0,86; 0,91)	0,95	0,87	0,87
19/08	0,86 (0,83; 0,88)	0,87	0,85	0,86
20/08	0,85 (0,83; 0,88)	0,84	0,86	0,85
21/08	0,88 (0,85; 0,90)	0,86	0,86	0,92
22/08	0,87 (0,85; 0,90)	0,85	0,86	0,91
23/08	0,88 (0,85; 0,90)	0,83	0,86	0,93
24/08	0,88 (0,85; 0,91)	0,81	0,87	0,95

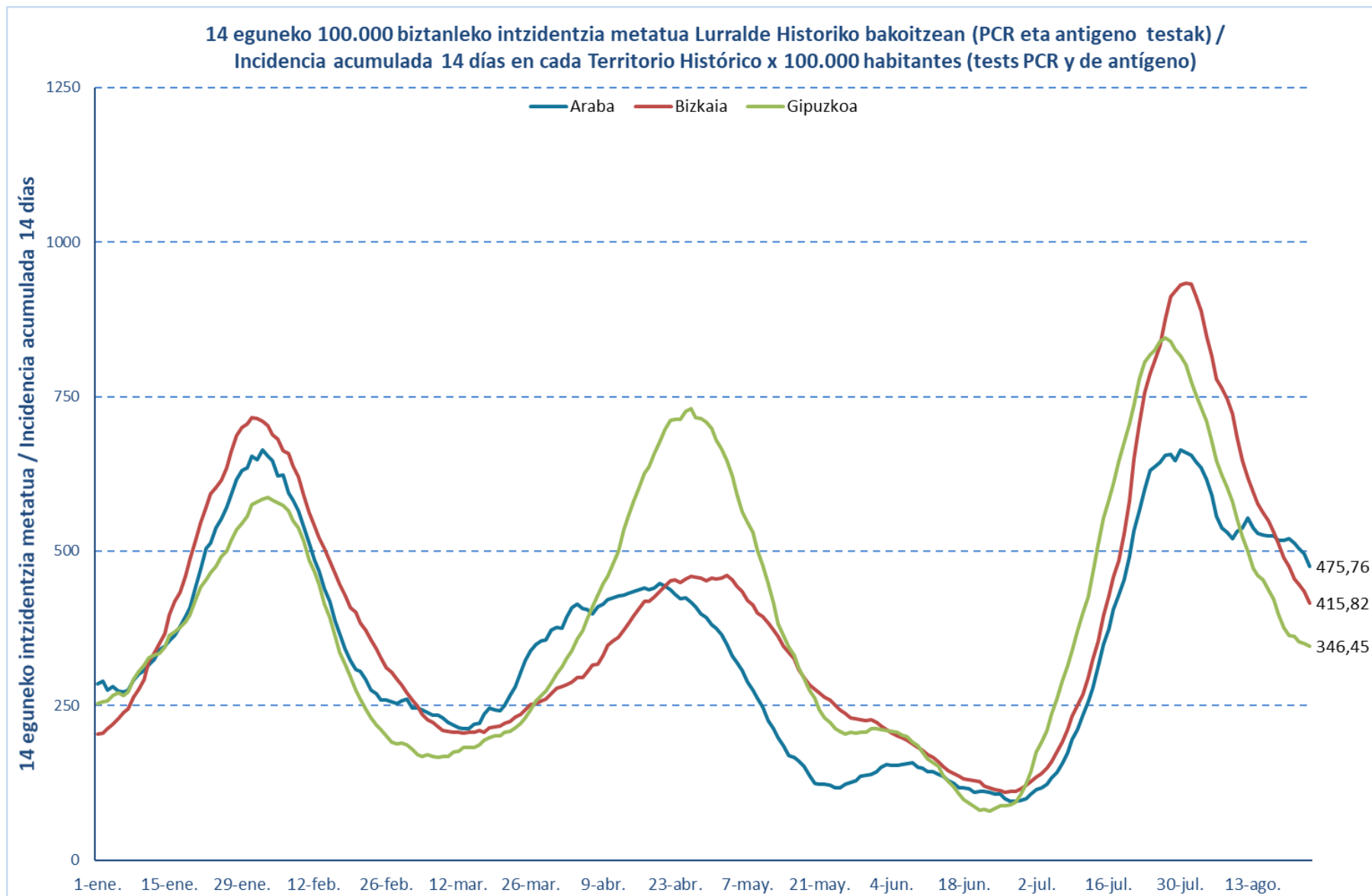


**BALIABIDE ASISTENTZIALEN ERABILERA /  
UTILIZACIÓN DE LOS RECURSOS ASISTENCIALES**

	<b>ZIUn ospitaleratuak Osakidetzan/ Ingresados en UCI en Osakidetz</b>	<b>Ospitaleratze berriak Osakidetzan/ Nuevos ingresos en planta en Osakidetz</b>	<b>Osakidetzan ospitaleratuta daudenak / Ingresados en planta en Osakidetz</b>
11/08	64	59	269
12/08	62	47	281
13/08	61	36	257
14/08	66	41	270
15/08	72	34	281
16/08	73	49	283
17/08	75	50	256
18/08	78	34	241
19/08	77	46	237
20/08	73	44	241
21/08	80	31	239
22/08	82	41	265
23/08	79	50	244
24/08	78	39	238

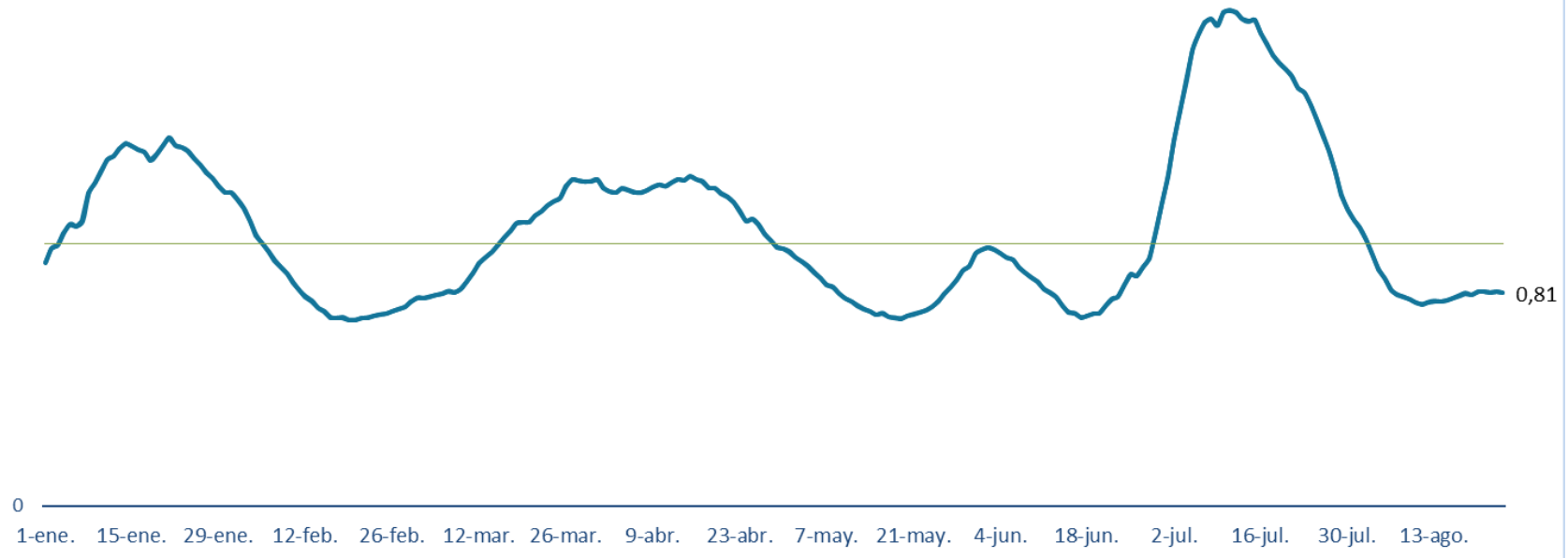




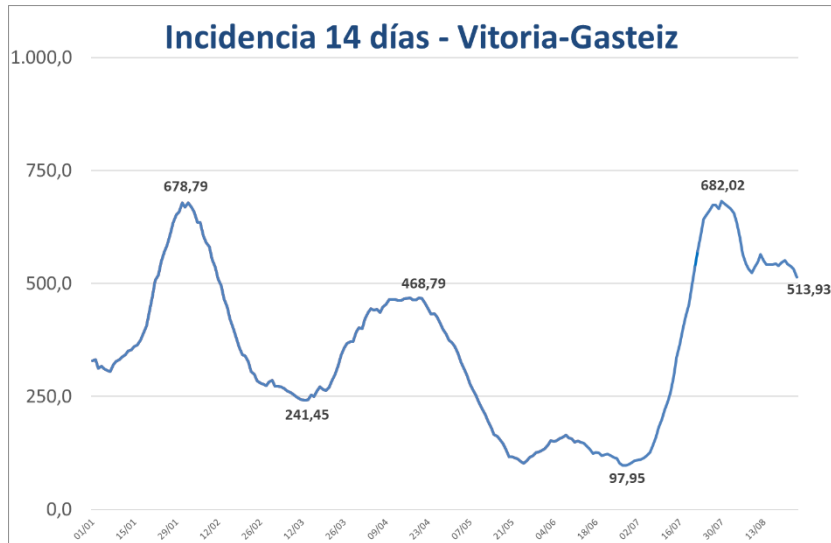


### Euskadiko 14 eguneko inzidentzia tasen arrazoia bilakaera / Evolución de la razón de tasas de 14 días en Euskadi

Tasen arrazoia / Razón de tasas







**PCR POSITIBO BERRIAK EUSKADIKO UDALERRIETAN /  
NUEVOS POSITIVOS PCR EN LOS MUNICIPIOS DE EUSKADI**

UDALERRIA / MUNICIPIO	18/08	19/08	20/08	21/08	22/08	23/08	24/08	Tasa	I(D)/I(D-7)
Agurain/Salvatierra	2	0	1	2	0	0	1	261,54	0,78
Alegría-Dulantzi	0	2	0	0	0	1	0	286,62	0,60
Amurrio	2	2	1	4	4	4	1	425,94	0,76
Añana	0	0	0	0	0	0	0	0,00	-
Aramaio	0	0	0	0	0	0	1	270,27	0,40
Armiñón	0	0	0	0	0	0	0	0,00	-
Arraia-Maeztu	0	0	0	0	0	0	0	136,61	0,50
Arratzua-Ubarrundia	1	0	0	0	0	0	0	289,86	1,50
Artziniega	0	0	1	0	0	0	0	209,31	0,44
Asparrena	1	3	0	1	0	0	1	804,46	1,30
Ayala/Aiara	1	0	0	1	0	0	0	172,71	0,36
Baños de Ebro/Mañueta	0	0	0	0	0	0	0	0,00	-
Barrundia	1	0	4	0	0	0	0	637,62	6,00
Berantevilla	0	0	0	0	1	0	0	200,40	-
Bernedo	0	1	0	0	0	0	0	1320,75	0,33
Campezo/Kanpezu	0	0	3	2	0	0	1	1508,01	1,00
Elburgo/Burgelu	0	0	0	2	0	0	0	1569,86	0,63
Elciego	1	0	0	1	0	0	0	193,24	-
Elvillar/Bilar	0	0	0	0	0	0	0	0,00	-
Erriberagoitia/Ribera Alta	2	0	0	0	0	0	0	843,37	1,17
Harana/Valle de Arana	0	0	0	1	0	1	0	847,46	2,00
Iruña Oka/Iruña de Oca	2	0	2	0	0	1	0	752,09	0,77
Iruraiz-Gauna	0	0	0	0	0	0	0	0,00	0,00
Kripan	3	1	0	0	0	0	0	3825,14	2,33
Kuartango	0	0	0	0	0	0	0	268,82	1,00
Labastida/Bastida	0	0	1	1	0	2	4	704,68	2,20
Lagrán	0	0	1	0	0	0	0	568,18	-
Laguardia	0	0	0	0	0	0	0	325,95	0,33
Lanciego/Lantziego	0	0	1	2	0	0	0	398,41	3,00
Lantarón	0	0	0	1	0	0	0	317,46	1,50
Lapuebla de Labarca	0	0	0	0	0	0	0	113,77	0,14
Laudio/Llodio	6	3	2	1	2	0	6	217,97	0,75
Legutio	2	2	0	0	0	0	0	382,10	1,00
Leza	0	0	0	0	0	0	0	0,00	-
Moreda de Álava/Moreda Araba	0	0	0	0	0	0	0	0,00	0,00
Navaridas	0	0	0	0	0	0	0	0,00	-
Okondo	1	0	0	0	0	0	0	164,34	2,00

Oyón-Oion	0	1	0	1	1	0	1	170,41	0,75
Peñacerrada-Urizaharra	0	0	0	0	0	0	0	0,00	-
Ribera Baja/Erribera Beitia	1	0	1	0	0	0	1	374,77	1,50
Samaniego	0	0	0	0	0	0	0	414,94	1,00
San Millán/Donemiliaga	0	0	0	0	0	0	0	0,00	0,00
Urkabustaiz	0	0	0	0	0	1	1	758,62	0,69
Valdegovía/Gaubea	1	0	0	0	0	0	0	93,98	-
Villabuena de Álava/Eskuernaga	0	0	0	0	0	0	0	0,00	0,00
Vitoria-Gasteiz	92	94	83	68	42	49	86	513,93	0,94
Yécora/Iekora	0	0	0	0	0	0	0	0,00	-
Zalduondo	0	0	0	0	0	0	0	0,00	-
Zambrana	0	0	0	0	0	0	0	0,00	0,00
Zigoitia	0	1	3	0	0	1	1	702,99	1,71
Zuia	0	0	0	0	0	0	0	127,01	0,38
<b>ARABA</b>	<b>119</b>	<b>110</b>	<b>104</b>	<b>88</b>	<b>50</b>	<b>60</b>	<b>105</b>	<b>475,76</b>	<b>0,91</b>

Abadiño	1	0	0	2	0	5	2	232,14	0,95
Abanto y Ciérvana-Abanto Zierbena	1	4	5	2	0	1	0	336,81	0,59
Ajangiz	1	0	1	0	1	0	0	1136,36	0,71
Alonsotegi	0	1	1	2	3	1	1	460,67	0,46
Amorebieta-Etxano	1	2	4	9	5	4	5	336,96	0,73
Amoroto	0	0	0	0	0	0	0	722,89	0,75
Arakaldo	0	0	0	0	0	0	0	0,00	-
Arantzazu	0	0	0	0	0	0	0	0,00	-
Areatza	0	0	0	0	0	0	0	162,60	0,40
Arrankudiaga	0	0	0	0	0	0	0	294,70	0,60
Arratzu	0	0	0	0	0	0	0	0,00	-
Arrieta	0	1	0	0	0	0	0	1776,20	1,00
Arrigorriaga	4	1	3	2	1	0	1	351,67	0,74
Artea	0	1	0	0	0	0	0	277,39	0,67
Artzentales	0	0	0	0	0	0	0	0,00	0,00
Atxondo	0	0	0	0	1	0	0	649,82	0,90
Aulesti	0	0	0	0	0	0	0	0,00	0,00
Bakio	1	1	3	2	2	2	2	685,19	2,57
Balmaseda	2	1	4	0	0	1	3	248,76	0,49
Barakaldo	31	25	22	19	11	13	23	336,36	0,76
Barrika	1	0	0	0	0	0	1	261,27	0,67
Basauri	13	7	4	4	7	4	5	280,70	0,62
Bedia	0	0	0	0	0	0	0	95,33	0,20
Berango	9	1	4	2	3	0	4	591,88	0,72
Bermeo	11	19	14	8	6	6	17	981,67	1,14
Berriatua	0	1	0	1	0	1	0	875,10	0,55
Berriz	1	0	0	0	0	0	0	128,70	0,55

Bilbao	113	95	86	73	39	62	80	407,24	0,72
Busturia	1	0	1	1	0	1	1	369,91	0,75
Derio	3	2	5	2	1	0	0	624,14	0,93
Dima	1	0	0	0	0	0	0	278,16	0,67
Durango	4	10	5	5	5	7	7	252,00	0,69
Ea	0	0	0	0	0	0	1	239,23	0,67
Elantxobe	0	0	1	0	0	0	1	560,22	-
Elorrio	0	1	2	2	1	3	0	214,82	0,73
Erandio	8	6	5	2	3	4	6	339,70	0,67
Ereño	0	0	0	0	0	1	0	362,32	-
Ermua	2	2	1	2	4	3	2	174,79	0,93
Errigoiti	0	0	0	0	0	0	0	204,08	1,00
Etxebarri	5	2	5	0	0	2	1	314,14	0,80
Etxebarria	0	0	0	0	0	0	0	134,23	0,50
Forua	0	0	0	0	1	0	0	331,86	1,50
Fruiz	0	0	0	0	0	0	2	357,78	-
Galdakao	9	4	5	5	14	3	10	359,41	0,84
Galdames	0	0	0	0	0	0	0	118,48	1,00
Gamiz-Fika	0	0	0	0	0	0	0	293,90	0,67
Garai	0	0	0	0	1	0	0	309,60	-
Gatika	1	0	0	1	0	0	1	363,86	0,50
Gautegiz Arteaga	0	0	0	0	0	0	0	0,00	-
Gernika-Lumo	6	5	5	3	5	14	17	541,41	1,30
Getxo	39	32	34	26	23	25	18	586,07	0,73
Gizaburuaga	0	0	0	0	0	0	0	0,00	-
Gordexola	3	1	4	3	0	2	1	986,65	2,43
Gorliz	4	0	3	1	0	2	1	488,63	0,81
Güeñes	3	1	4	2	2	3	1	609,48	1,11
Ibarrangelu	0	0	0	0	0	0	0	322,06	1,00
Igorre	4	2	0	0	0	4	0	498,34	1,05
Ispaster	0	0	0	2	2	0	0	806,45	1,50
Iurreta	2	0	1	1	0	1	2	352,49	1,00
Izurtza	0	0	0	0	0	0	0	0,00	-
Karrantza Harana/Valle de Carranza	0	0	2	0	1	5	4	423,43	4,00
Kortezubi	0	0	0	0	0	0	1	226,24	-
Lanestosa	1	1	1	0	1	0	0	1454,55	-
Larrabetzu	0	0	0	0	0	0	0	146,20	0,38
Laukiz	0	0	0	0	0	0	0	83,54	0,10
Leioa	16	16	10	7	6	16	13	604,63	0,93
Lekeitio	4	4	3	2	3	8	11	954,75	1,35
Lemoa	2	2	0	1	1	2	0	496,14	0,90
Lemoiz	0	3	0	0	0	0	0	477,33	1,20
Lezama	1	2	0	2	0	1	1	414,42	1,11

Loiu	6	1	14	3	2	0	2	1384,68	2,46
Mallabia	0	0	0	0	0	0	0	0,00	0,00
Mañaria	0	0	0	0	0	0	0	191,57	0,33
Markina-Xemein	2	0	1	0	0	0	0	298,51	0,56
Maruri-Jatabe	0	0	1	0	0	0	0	545,85	1,25
Mendata	0	0	0	0	0	0	0	0,00	0,00
Mendexa	0	0	2	2	1	0	1	1694,92	4,00
Meñaka	0	0	0	0	1	0	0	426,14	0,60
Morga	0	0	0	0	0	0	0	258,40	1,00
Mundaka	0	0	0	0	0	0	4	379,82	0,78
Mungia	2	7	2	6	6	5	3	405,14	0,88
Munitibar-Arbatzegi Gerrikaitz	0	0	0	0	0	1	0	218,34	1,00
Murueta	0	0	0	0	0	0	0	321,54	0,33
Muskiz	3	2	4	0	1	1	0	374,38	0,78
Muxika	0	0	0	0	0	1	1	267,56	0,80
Nabarniz	0	0	0	0	0	0	1	425,53	1,00
Ondarroa	4	2	3	1	1	5	1	536,94	0,65
Orozko	0	1	0	0	0	0	1	152,03	0,33
Ortuella	0	1	0	1	1	1	0	216,61	0,43
Otxandio	0	0	0	0	0	0	0	0,00	-
Plentzia	2	2	1	0	2	1	5	840,91	0,95
Portugalete	20	14	7	8	11	10	10	342,34	0,78
Santurtzi	29	12	19	10	7	8	15	439,68	0,99
Sestao	15	6	11	6	7	5	16	609,26	0,86
Sondika	3	1	0	0	0	1	1	264,67	0,63
Sopela	6	6	3	6	4	6	4	607,21	0,70
Sopuerta	0	0	2	1	0	2	2	398,09	2,00
Sukarrieta	0	0	0	0	0	0	0	299,40	0,50
Trucios-Turtzioz	0	0	0	0	0	0	0	192,31	1,00
Ubide	0	0	0	0	0	0	0	0,00	0,00
Ugao-Miraballes	0	2	2	0	0	0	1	267,77	0,46
Urduliz	6	3	2	3	0	1	2	598,01	1,42
Urduña/Orduña	1	0	2	0	0	0	0	377,98	0,43
Valle de Trápaga-Trapagaran	2	4	0	1	3	2	2	236,19	0,76
Zaldibar	0	0	4	1	0	0	0	197,04	3,00
Zalla	3	2	8	2	0	2	1	296,17	1,32
Zamudio	0	2	0	0	0	0	1	211,29	0,44
Zaratamo	0	0	0	1	0	0	0	182,15	1,50
Zeanuri	0	0	0	1	0	0	0	239,23	1,50
Zeberio	0	0	0	0	0	1	0	92,25	0,50
Zierbena	1	1	0	0	0	0	1	328,08	0,83
Ziortza-Bolibar	0	0	0	0	0	0	0	0,00	-
<b>BIZKAIA</b>	<b>414</b>	<b>325</b>	<b>336</b>	<b>249</b>	<b>200</b>	<b>260</b>	<b>321</b>	<b>415,82</b>	<b>0,78</b>

Abaltzisketa	1	0	1	0	0	1	1	1273,89	-
Aduna	0	0	0	0	0	0	0	0,00	-
Aia	0	0	0	0	0	0	0	50,38	1,00
Aizarnazabal	0	0	0	0	0	0	0	260,08	0,67
Alegia	3	1	0	1	0	1	2	945,49	0,89
Albiztur	0	0	0	0	0	0	0	341,30	1,00
Alkiza	0	0	0	0	0	0	0	1428,57	0,83
Alzaga	0	0	0	0	0	0	0	546,45	0,50
Altzo	0	0	0	0	0	0	0	0,00	0,00
Amezketza	1	0	1	1	2	4	3	1304,35	-
Andoain	5	3	2	6	0	0	5	366,96	0,95
Anoeta	1	0	0	1	0	0	2	295,57	0,35
Antzuola	0	0	0	0	1	1	1	183,57	0,80
Arama	0	0	0	0	0	0	0	0,00	0,00
Aretxabaleta	1	1	2	6	0	3	5	423,73	0,97
Arrasate/Mondragón	0	1	5	1	4	5	4	203,79	0,83
Asteasu	0	0	0	1	0	0	0	256,41	0,31
Astigarraga	1	1	1	0	1	2	2	194,79	0,81
Ataun	4	0	2	3	2	1	0	801,37	1,40
Azkoitia	0	1	0	1	1	1	3	158,56	0,58
Azpeitia	1	7	0	0	3	0	8	335,09	0,45
Baliarrain	0	0	0	0	0	0	0	1818,18	0,50
Beasain	1	1	1	0	1	3	7	171,17	0,62
Beizama	0	0	0	0	0	0	0	806,45	0,50
Belauntza	0	0	0	0	0	0	0	383,14	0,25
Berastegi	0	0	0	0	0	0	0	0,00	0,00
Bergara	4	2	8	2	1	2	7	252,73	1,15
Berrobi	1	0	0	0	0	0	0	326,26	1,00
Bidania-Goiatz	0	0	0	0	0	0	0	0,00	-
Deba	1	6	5	9	3	5	2	953,60	1,41
Donostia / San Sebastián	38	29	36	42	29	44	39	325,67	0,77
Eibar	6	13	3	9	1	7	4	382,18	0,66
Elduain	0	0	0	0	0	0	0	411,52	1,00
Elgeta	0	0	0	0	0	0	1	353,67	1,33
Elgoibar	0	4	0	1	1	0	3	277,30	0,89
Errenteria	3	8	3	8	5	6	9	238,95	0,72
Errezil	0	0	0	0	2	0	0	483,09	0,75
Eskoriatza	2	4	3	4	0	0	2	487,45	1,18
Ezkio-Itsaso	0	1	0	0	0	1	5	1104,10	3,50
Gabiria	0	1	0	0	0	0	1	1169,59	1,20
Gaintza	0	0	0	0	0	0	0	0,00	0,00
Gaztelu	0	0	0	0	0	0	0	0,00	0,00
Getaria	0	2	0	1	0	2	3	671,38	1,27

Hernani	10	5	8	1	7	8	2	323,00	1,30
Hernialde	0	0	0	0	0	0	0	327,87	1,00
Hondarribia	6	2	3	2	4	3	5	353,27	0,78
Ibarra	0	0	0	0	0	2	0	185,79	0,62
Idiazabal	0	0	0	0	0	0	0	126,05	0,33
Ikaztegieta	1	0	1	0	0	0	0	411,52	2,00
Irun	11	12	13	27	15	18	18	446,78	0,93
Irura	2	1	0	2	0	0	2	772,63	1,27
Itsasondo	0	1	0	0	0	0	0	274,73	0,50
Larraul	0	0	0	1	0	0	0	398,41	1,00
Lasarte-Oria	6	2	3	5	2	4	8	383,30	0,96
Lazkao	8	3	5	1	0	6	2	852,27	1,02
Leaburu	0	0	0	0	0	0	0	264,55	0,20
Legazpi	0	7	5	3	2	2	0	428,11	1,20
Legorreta	0	0	0	0	0	2	0	201,34	3,00
Leintz Gatzaga	0	0	0	0	0	0	0	427,35	0,50
Lezo	1	4	2	1	0	1	4	328,95	1,18
Lizartza	0	0	0	0	0	1	1	770,42	0,45
Mendaro	0	0	0	0	0	0	1	141,84	1,00
Mutiloa	0	0	0	0	0	0	0	0,00	0,00
Mutriku	1	1	5	3	5	2	3	639,82	1,42
Oiartzun	5	6	4	1	1	5	2	511,14	0,98
Olaberria	1	0	0	0	0	0	0	436,21	0,57
Oñati	1	9	2	3	1	0	1	279,04	0,97
Ordizia	0	1	0	4	2	5	4	347,57	0,66
Orendain	0	1	0	0	1	0	0	1895,73	2,00
Orexa	0	0	0	0	0	0	0	1886,79	0,50
Orio	2	1	0	1	0	0	2	244,62	0,94
Ormaiztegi	0	0	0	0	0	0	2	391,85	0,50
Pasaia	4	6	3	4	5	4	5	424,59	0,97
Segura	0	0	0	0	0	0	0	391,39	0,75
Soraluze-Placencia de las Armas	2	0	1	6	0	3	4	603,93	1,85
Tolosa	2	5	2	6	0	3	3	257,73	0,63
Urnietta	2	0	1	1	0	2	1	402,64	0,71
Urretxu	1	2	2	0	0	1	0	161,08	0,61
Usurbil	1	3	5	6	0	7	2	554,85	1,75
Villabona	0	2	1	0	0	2	3	338,01	0,48
Zaldibia	0	0	0	0	0	0	0	0,00	0,00
Zarautz	4	2	6	4	2	4	3	304,11	0,72
Zegama	2	0	0	0	0	1	1	328,73	1,25
Zerain	0	1	0	0	0	0	1	1094,89	1,50
Zestoa	1	0	0	2	0	0	1	513,61	0,74
Zizurkil	0	2	0	1	1	0	0	362,44	0,85

Zumaia	2	5	0	4	0	2	1	356,16	0,56
Zumarraga	3	1	3	0	1	1	0	183,28	0,64
<b>GIPUZKOA</b>	153	171	148	186	106	178	201	346,45	0,82

<b>OTROS</b>	16	13	16	17	7	7	16		
--------------	----	----	----	----	---	---	----	--	--

\*14 eguneko tasa 100.000 biztanleko. Tasak kalkulatzeko EUSTATen Biztanleen Udal-Erroldaren Estatistikan 2020ko urtarrilaren 1erako argitaratutako biztanleria hartzen da. / Tasa de 14 días por 100.000 habitantes. Las tasas se calculan con respecto a la población publicada por EUSTAT en la Estadística Municipal de Habitantes para el 1 de enero del 2020. [https://eu.eustat.eus/bankupx/pxweb/eu/euskara/-/PX\\_2212\\_ep06b.px](https://eu.eustat.eus/bankupx/pxweb/eu/euskara/-/PX_2212_ep06b.px)

\*\* Inzidentzia tasen arrazoiak  $-I(D)/I(D-7)$ - gaurko 14 eguneko inzidentzia metatuaren tasa duela astebeteko 14 eguneko inzidentzia metatuaren tasarekin konparatzen du. Tasen arrazoiaren balioa 1en azpitik dagoenean inzidentzia tasak behera egin duela esan nahi du. Duela astebeteko inzidentzia tasa zero den kasuetan “-“ agertzen da. / La razón de tasas de incidencia  $-I(D)/I(D-7)$ - compara la tasa de incidencia acumulada en 14 días a fecha de hoy, con la tasa de incidencia acumulada en 14 días de hace una semana. En caso de que el valor de la ratio sea un valor por debajo de 1, significa que la incidencia ha disminuido. Cuando la tasa de incidencia de hace una semana es cero se indica con “-“.

+ Semaforoa 14 eguneko inzidentzia tasaren arabera 5.000 biztanletik gorako udalerrietan: berdez < 60, horiz 60-299, laranja 300-399 eta gorri >=400. / Semaforo según la tasa de incidencia acumulada en 14 días en los municipios de más de 5.000 habitantes: en verde <60, en amarillo 60-299, en naranja 300-399 y en rojo >= 400.



**PCR POSITIBO BERRIAK EUSKADIKO OSASUN EREMUETAN /  
NUEVOS POSITIVOS PCR EN LAS ZONAS DE SALUD DE EUSKADI**

Alfabetoz ordenatuta./ Ordenado alfabéticamente.

OSASUN-EREMUAK/ZONAS DE SALUD	18/08	19/08	20/08	21/08	22/08	23/08	24/08	Tasa**	I(D)/I(D-7)**
Abetxuko	0	2	0	0	2	0	1	367,36	0,70
Aranbizkarra I	4	4	6	4	1	1	4	357,50	0,89
Aranbizkarra II	2	3	1	2	0	2	0	202,63	0,93
Casco Viejo (Vitoria)	5	3	9	6	1	6	6	511,65	0,96
Gazalbide Txagorritxu	6	1	5	7	0	0	7	372,25	0,92
La Habana	5	5	1	7	3	2	2	381,71	1,15
Lakua - Arriaga	11	7	4	4	0	2	10	570,32	1,05
Lakuabizkarra	18	8	12	10	5	5	11	578,84	0,97
Llanada Alavesa	4	5	5	5	0	0	2	428,19	0,87
Montaña alavesa	0	1	3	3	0	1	1	1211,85	0,60
Norte-Villarreal	3	2	0	0	0	0	0	185,92	1,00
Norte-Zuya	2	1	3	0	0	1	1	541,13	0,83
Olaguibel	8	10	9	6	8	2	8	444,76	0,88
Olarizu	2	6	1	3	3	2	3	351,28	0,83
Salburua	4	7	5	1	5	10	5	489,96	0,89
San Martín	6	17	12	7	1	6	18	477,22	0,99
Sansomendi	6	4	2	4	3	0	0	557,94	0,95
Valles Alaveses I	6	0	2	1	0	1	0	720,64	0,92
Valles Alaveses II	1	0	2	0	1	0	1	330,58	1,33
Zabalgana	12	9	9	7	2	7	10	598,70	0,90
Zaramaga	2	6	7	1	7	5	2	498,48	1,11
<b>OSI ARABA</b>	<b>107</b>	<b>101</b>	<b>98</b>	<b>78</b>	<b>42</b>	<b>53</b>	<b>92</b>	<b>472,76</b>	<b>0,93</b>
Rioja	4	2	2	5	1	2	5	328,41	0,86
<b>OSI ARABAKO ERRIOXA</b>	<b>4</b>	<b>2</b>	<b>2</b>	<b>5</b>	<b>1</b>	<b>2</b>	<b>5</b>	<b>328,41</b>	<b>0,86</b>
Desierto / Urban	2	2	3	2	1	1	2	267,35	0,65
La Paz	6	4	3	5	3	3	3	312,58	0,93
Lutxana	3	5	1	3	1	3	3	484,20	1,20
Rontegi	3	2	2	1	2	1	1	281,74	0,56
San Vicente	4	6	3	1	3	1	4	280,17	0,75
Sestao Kueto	7	1	4	3	2	3	4	674,68	0,82
Sestao Markonzaga	8	6	8	3	5	2	11	528,17	0,93
Zaballa C.S.	4	3	3	0	0	1	4	382,94	0,56
Zuazo	8	1	5	6	1	3	6	322,69	0,85
<b>OSI BARAKALDO SESTAO</b>	<b>45</b>	<b>30</b>	<b>32</b>	<b>24</b>	<b>18</b>	<b>18</b>	<b>38</b>	<b>377,76</b>	<b>0,79</b>
Abadiño-Elorrio-Berriz	2	2	6	5	2	7	4	244,32	0,89
Aiala	4	2	4	5	4	4	1	364,43	0,61
Amorebieta	2	2	4	7	5	4	5	317,43	0,72
Arratia	5	5	0	2	1	5	0	349,27	0,79
Arrigorriaga	1	3	5	3	1	1	2	265,55	0,61

Basauri-Ariz	5	6	4	5	2	4	5	293,20	0,60
Basauri-Kareaga	9	0	1	0	5	0	0	241,77	0,69
Bermeo	10	19	14	9	6	6	21	915,89	1,12
Durango	6	9	6	6	6	8	7	245,97	0,70
Etxebarri	3	2	3	0	0	2	1	278,84	0,71
Galdakao	10	4	5	5	14	4	10	348,79	0,85
Gernika	6	5	6	3	6	13	16	483,58	1,23
Gernikaldea	1	0	2	1	1	4	5	315,71	0,89
Lekeitio	4	4	5	6	6	7	13	869,39	1,40
Llodio	7	4	2	1	2	0	7	198,94	0,68
Markina - Xemein	2	0	1	0	0	0	0	293,26	0,56
Ondarroa	5	2	3	2	1	7	1	586,14	0,65
<b>OSI BARRUALDE-GALDAKAO</b>	82	69	71	60	62	76	98	365,60	0,81
Basurto	5	6	6	2	5	3	6	381,50	0,68
Begoña	2	1	1	4	0	2	2	222,02	0,45
Bolueta	3	3	2	1	0	1	0	380,93	0,53
Bombero Etxaniz	16	20	9	11	6	6	10	483,29	0,73
Casco Viejo (Bilbao)	14	4	1	3	1	3	6	653,94	0,85
Deusto	7	7	9	3	5	4	6	348,30	0,76
Gazteleku	6	3	4	2	1	2	2	315,02	0,65
Indautxu	2	3	5	1	4	3	7	299,39	0,74
Javier Sáenz de Buruaga	3	2	3	1	3	2	2	308,29	0,86
Karmelo	1	2	2	1	0	1	2	255,06	0,68
La Peña	4	0	5	4	0	2	0	373,02	0,79
Mina del Morro	3	3	2	1	0	3	1	286,87	0,55
Miribilla-La Merced	10	5	7	4	2	3	7	460,26	0,70
Otxarkoaga	4	9	3	4	0	5	1	529,52	0,79
Rekalde	9	11	7	11	5	6	13	543,59	0,88
San Adrián	3	1	6	3	0	2	5	446,16	0,96
San Ignacio	10	2	6	4	1	1	2	263,20	0,69
Santutxu-Solokoetxe	5	4	1	5	3	3	0	405,26	0,66
Txurdinaga	0	0	2	4	2	3	5	286,71	0,65
Zorroza	4	11	2	6	3	4	1	527,54	0,71
Zurbaran	4	0	0	2	0	2	3	322,78	0,62
<b>OSI BILBAO-BASURTO</b>	115	97	83	77	41	61	81	392,40	0,72
Abanto-Muskiz	4	6	9	2	1	2	0	352,92	0,67
Balmaseda	3	1	7	0	1	6	7	289,31	0,77
Buenavista	3	4	4	1	4	3	2	258,89	1,00
Güeñes	6	2	8	5	2	5	2	682,18	1,37
Ortuella	0	1	0	1	1	0	0	200,64	0,41
Portugalete - Centro	13	4	0	4	2	4	3	373,31	0,65
Portugalete-Repelega	4	3	2	3	7	3	5	312,97	0,79
Santurtzi-Centro-Mamariga	16	4	7	2	1	6	13	405,35	1,04
Santurtzi Kabiezes	15	9	12	8	5	2	2	489,78	0,93

Trapagaran	2	4	0	1	3	2	2	218,07	0,74
Zalla	3	2	10	3	0	4	2	281,09	1,43
<b>OSI EZKERRALDEA ENKARTERRI CRUCES</b>	69	40	59	30	27	37	38	359,12	0,85
Alango	7	9	7	7	3	5	7	508,26	0,65
Algorta	19	17	19	11	13	6	4	687,62	0,70
Astrabudua	5	2	4	0	1	3	4	410,31	0,70
Erandio	3	5	1	2	2	1	2	297,94	0,65
Gorliz - Plentzia	7	5	4	1	2	3	7	573,77	0,86
Las Arenas	17	14	10	7	7	18	14	523,51	0,93
Leioa	11	7	9	6	5	10	6	524,00	0,89
Mungia	3	9	6	9	10	7	8	451,68	0,89
Sopela	20	10	9	11	7	7	10	584,91	0,79
Txorierrri	12	6	18	7	3	2	5	502,03	1,01
<b>OSI URIBE</b>	104	84	87	61	53	62	67	526,41	0,80
Arrasate	0	1	4	1	3	5	6	202,99	0,80
Bergara	4	2	8	2	2	3	8	248,56	1,07
Oñati	1	9	2	3	1	0	1	271,53	1,00
Valle de Leniz	3	5	5	9	0	3	6	428,32	0,98
<b>OSI ALTO DEBA</b>	8	17	19	15	6	11	21	266,35	0,94
Dumboa	3	2	3	11	9	6	7	291,52	0,88
Hondarribia	5	3	3	4	4	3	5	352,31	0,79
Irun - Centro	8	8	9	14	7	12	10	454,93	0,94
<b>OSI BIDASOA</b>	16	13	15	29	20	21	22	376,52	0,89
Deba	2	7	10	12	8	6	5	792,10	1,39
Eibar	3	10	3	8	0	5	4	359,08	0,69
Elgoibar	2	4	1	7	1	3	8	324,48	1,07
Ermua	2	2	1	2	4	3	2	162,41	0,85
Torrekua	3	3	0	1	1	2	0	346,94	0,62
<b>OSI DEBABARRENA</b>	12	26	15	30	14	19	19	365,81	0,90
Aiete	2	1	2	3	2	6	3	264,72	0,77
Alza-Roteta	4	0	1	4	2	6	4	295,99	0,76
Amara Berri	8	5	9	7	1	5	3	307,66	0,77
Amara Centro	10	3	2	3	3	4	2	440,69	0,95
Beraun - Erretereria	1	4	1	5	1	2	4	230,08	0,69
Bidebieta	1	2	2	5	2	1	0	416,26	0,68
Egia	0	4	3	2	3	1	4	297,58	0,81
Gros	6	7	3	2	4	5	4	239,77	0,76
Hernani - Urnieta - Astigarraga	13	5	10	2	7	12	6	299,88	1,02
Intxaurreondo	2	1	1	0	1	3	7	359,27	0,76
Iztietia - Erretereria	2	4	2	4	4	4	5	229,85	0,74
Lasarte - Usubil	8	6	9	12	2	11	11	424,96	1,18
Lezo-San Juan	3	5	2	1	1	1	6	386,51	1,22
Loiola	0	0	0	2	0	0	1	122,65	0,53
Oiartzun	5	6	4	1	1	5	2	502,75	0,96

Ondarreta	6	6	7	9	9	7	10	338,24	0,82
Parte Vieja	0	2	3	4	3	5	1	310,69	0,73
Pasai Antxo	0	4	1	2	4	3	1	519,90	0,85
Pasajes San Pedro	2	1	0	1	0	1	2	235,34	0,71
Zarautz – Orio - Aia	6	3	6	5	2	4	5	277,83	0,76
Zumaia - Zestoa - Getaria	3	7	0	7	0	4	5	414,80	0,70
<b>OSI DONOSTIALDEA</b>	82	76	68	81	52	90	86	317,62	0,82
Azkoitia	0	1	0	1	1	1	3	158,39	0,56
Azpeitia	1	7	0	0	5	0	8	329,44	0,46
Beasain	3	1	1	0	1	4	11	194,17	0,61
Lazkao	13	3	7	3	2	7	2	758,19	1,02
Legazpi	0	7	5	3	2	2	0	411,29	1,20
Ordizia	0	3	0	4	2	5	4	282,87	0,56
Zumarraga	4	5	5	0	1	3	6	226,01	0,81
<b>OSI GOIERRI-ALTO UROLA</b>	21	27	18	11	14	22	34	296,84	0,68
Alegia	6	2	3	2	3	8	7	714,82	1,26
Andoain	5	3	2	6	0	0	5	357,61	0,93
Ibarra	1	0	0	1	0	3	1	255,07	0,50
Tolosa	2	5	2	5	0	3	3	240,17	0,64
Villabona	3	5	1	6	1	2	7	375,73	0,59
<b>OSI TOLOSALDEA</b>	17	15	8	20	4	16	23	349,20	0,74
<b>Otros</b>	20	22	29	19	9	17	19		

\*14 eguneko tasa 100.000 biztanleko/ Tasa de 14 días por 100.000 habitantes.

\*\* Inzidentzia tasen arrazoiak  $-I(D)/I(D-7)$ - gaurko 14 eguneko inzidentzia metatuaren tasa duela astebeteko 14 eguneko inzidentzia metatuaren tasarekin konparatzen du. Tasen arrazoiaren balioa 1en azpitik dagoenean inzidentzia tasak behera egin duela esan nahi du. Duela astebeteko inzidentzia tasa zero den kasuetan “-” agertzen da. / La razón de tasas de incidencia  $-I(D)/I(D-7)$ - compara la tasa de incidencia acumulada en 14 días a fecha de hoy, con la incidencia acumulada en 14 días de hace una semana. En caso de que el valor de la ratio sea un valor por debajo de 1, significa que la incidencia ha disminuido. Cuando la tasa de incidencia de hace una semana es cero se indica con “-”.

+ Semaforoa 14 eguneko inzidentzia tasaren arabera: berdez < 60, horiz 60-299, laranja 300-399 eta gorri >=400. / Semaforo según la tasa de incidencia acumulada en 14 días: en verde <60, en amarillo 60-299, en naranja 300-399 y en rojo >= 400.