

## KORONABIRUSAREN EGOERA EPIDEMIOLOGIKOA EUSKADIN (COVID-19) SITUACIÓN EPIDEMIOLÓGICA DEL CORONAVIRUS (COVID-19) EN EUSKADI

-- RESULTADOS DE TESTS VALIDADOS EL 22/07/2021--

Osasun Sailburuordetza / Viceconsejería de Salud  
COVID Informazio Zerbitzua / Servicio de Información COVID

### OPEN DATA:

Informe honetan argitaratzen diren datu guztiak hurrengo webgunean dituzue eskuragarri. / Todos los datos publicados en este informe están disponibles en la siguiente página web.

<https://opendata.euskadi.eus/catalogo/-/evolucion-del-coronavirus-covid-19-en-euskadi/>

### TXOSTENEAN ORAIN ARTE ARAZTU EDO ZUZENDU DIREN AKATSAK ERRORES DEPURADOS O CORREGIDOS HASTA LA FECHA EN EL INFORME

Txosten honen informazioa etengabe berrikusten eta arazten ari da. Baliteke, gardentasunaren mesedetan, akats puntualen bat egotea, gerora zuzenduko dena. / La información de este informe está continuamente siendo revisada y depurada. En aras de la transparencia puede que haya algún error puntual que se corregirá posteriormente.

ARAZTU EDO ZUZENDU DIREN AKATSAK	ERRORES DEPURADOS O CORREGIDOS
Egunero desadostasun txikiak zuzentzen dira bizilekuaren eta testa eskatzen den lurralde historikoaren artean.	Cada día se corrigen pequeñas discrepancias entre el lugar de residencia y el territorio histórico desde donde se solicita el test.

### BIZI BERRI IV PLANEKO ADIERAZLEAK / INDICADORES DEL PLAN BIZI BERRI IV

Indicador	Balioa / Valor
-Tasa de Incidencia Acumulada en 14 días	731,10 <b>(+48,46)</b>
-Índice de reproductividad ( $R_t$ —conocida como $R_0$ )	1,27 <b>(-0,03)</b>
-Razón de Tasas	1,60 <b>(-0,04)</b>
-Ocupación en camas UCI	50 <b>(+2)</b>
-Tasa de Incidencia Acumulada en 14 días en mayores de 65 años.	160,00 <b>(+13,96)</b>
-Trazabilidad de los casos (últimos 7 días)	32,3% <b>(+0,3%)</b>

## KORONABIRUSAREN EGOERA EPIDEMIOLOGIKOA EUSKADIN (COVID-19) SITUACIÓN EPIDEMIOLÓGICA DEL CORONAVIRUS (COVID-19) EN EUSKADI

-- RESULTADOS DE TESTS VALIDADOS EL 22/07/2021--

	PCR	Antigeno	Guztira
Egindako test diagnostiko kopurua / Número de test diagnósticos realizados:	7.988	4.598	12.586
Emaizta positibo kopurua / Número de resultados positivos:	836	933	1.769
Emaizta positiboen ehunekoa / Porcentaje de test positivos:	10,5%	20,3%	14,1%

### TEST DIAGNOSTIKOA EGITEKO ARRAZOA EMAITZA POSITIBOA DUTEN KASUETAN/ MOTIVO DE REALIZACIÓN DEL TEST DIAGNÓSTICO EN CASOS CON RESULTADO POSITIVO

	Kontaktua izatea / Ser contacto *	Sintomak izatea / Ser sintomáticos *	Beste arrazoi bat / Otro motivo *
16/07	36,2%	47,2%	16,6%
17/07	34,4%	48,5%	17,0%
18/07	34,0%	48,6%	17,4%
19/07	32,9%	49,2%	17,9%
20/07	31,8%	50,0%	18,2%
21/07	32,0%	50,4%	17,6%
22/07	32,3%	51,2%	16,5%

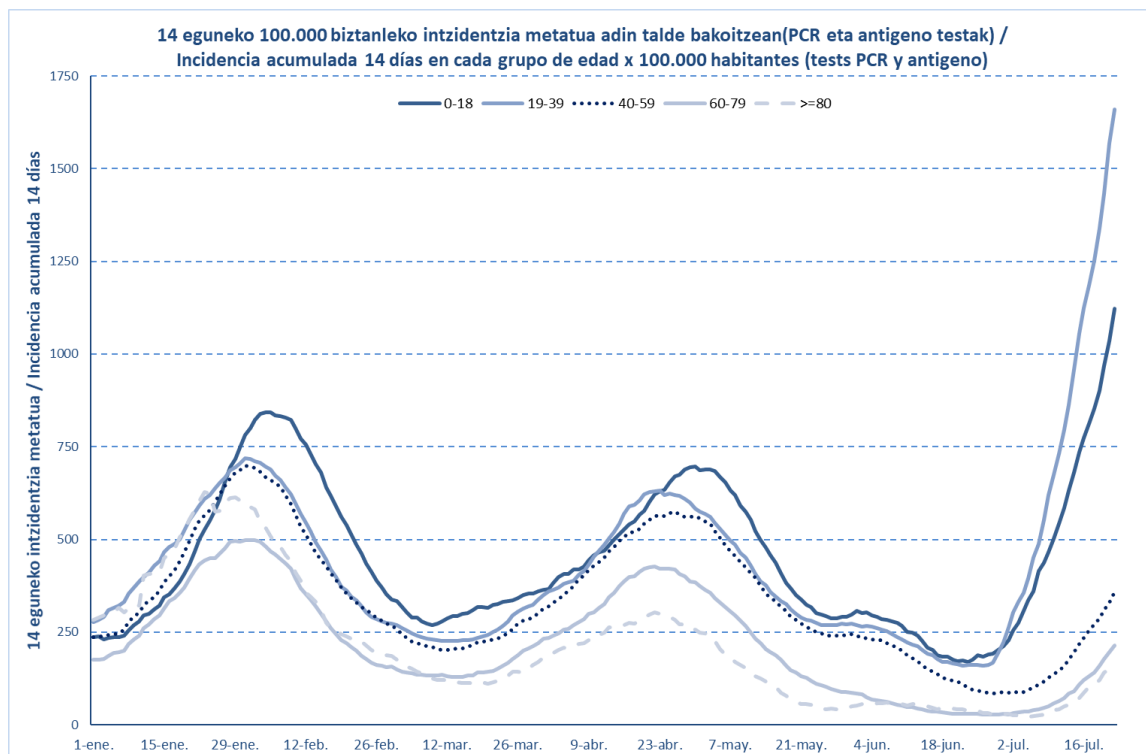
\*Azken 7 egunetako emaitzen batzbestekoa / Media de los resultados de los últimos 7 días.

### KASU POSITIBO BERRIAK HERRIALDE HISTORIKOAREN ARABERA / NUEVOS CASOS POSITIVOS SEGÚN SU TERRITORIO HISTÓRICO

	Kasu positibo kopurua / Número de casos positivos	100.000 biztanleko 14 eguneko inzidentzia tasa metatua/ Tasa de incidencia acumulada en 14 días por 100.000 habitantes	Tasen arrazoia/ Razón de tasas I(D)/I(D-7)
Araba	197	565,70	1,62
Bizkaia	966	705,54	1,78
Gipuzkoa	564	778,25	1,41
Otros	42		
Euskadi	1769	731,10	1,60

**KASU POSITIBO BERRIAK ADIN-TARTEKA /  
NUEVOS CASOS POSITIVOS POR GRUPOS DE EDAD**

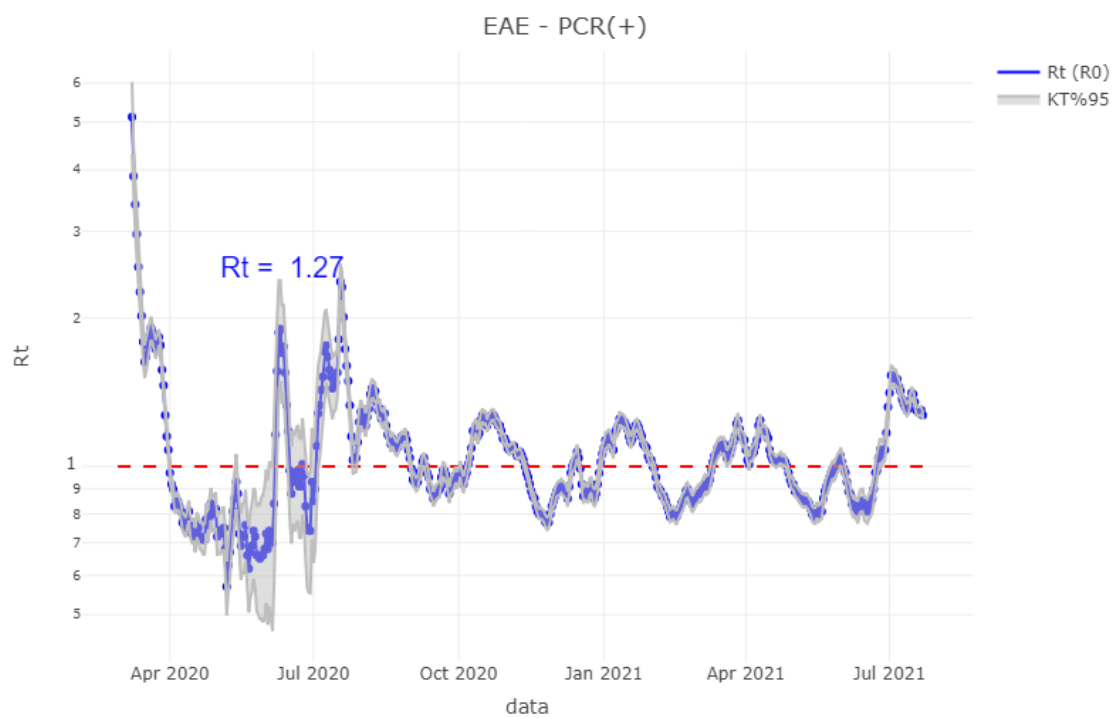
	<b>Kasu positibo kopurua / Número de casos positivos</b>	<b>100.000 biztanleko 14 eguneko inzidentzia tasa metatua/ Tasa de incidencia acumulada en 14 días por 100.000 habitantes</b>	<b>Tasen arrazoia/ Razón de tasas I(D)/I(D-7)</b>
0-9	89	455,77	1,69
10-19	554	2044,94	1,61
20-29	458	2374,59	1,47
30-39	219	885,89	1,59
40-49	136	392,25	1,47
50-59	156	320,99	1,91
60-69	90	287,76	1,88
70-79	32	118,06	2,28
80-89	24	152,19	2,26
>=90	9	215,87	2,34



	<b>Kasu positibo kopurua / Número de casos positivos</b>	<b>100.000 biztanleko 14 eguneko inzidentzia tasa metatua/ Tasa de incidencia acumulada en 14 días por 100.000 habitantes</b>	<b>Tasen arrazoia/ Razón de tasas I(D)/I(D-7)</b>
0-2	15	465,61	1,64
3-5	30	423,74	1,50
6-12	94	541,07	1,74
13-16	121	1325,00	1,35
17-18	239	4616,63	1,55

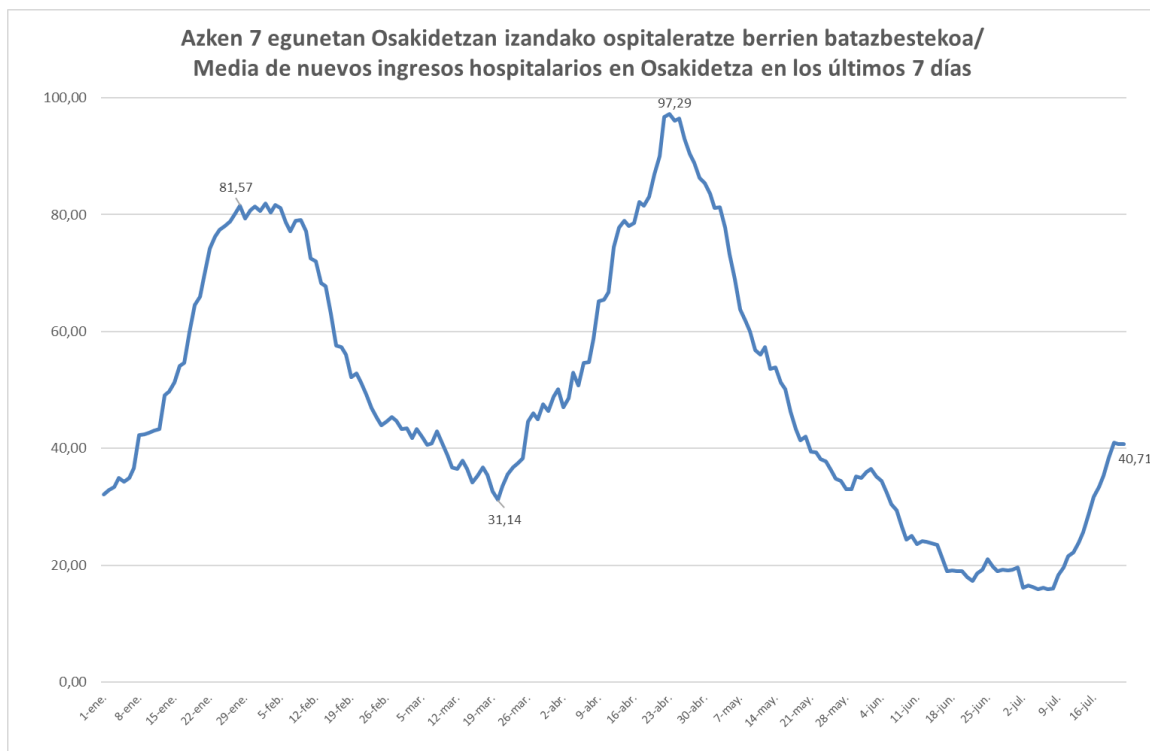
**OINARRIZKO BIRSORKUNTZA TASA /  
NÚMERO REPRODUCTIVO BÁSICO**

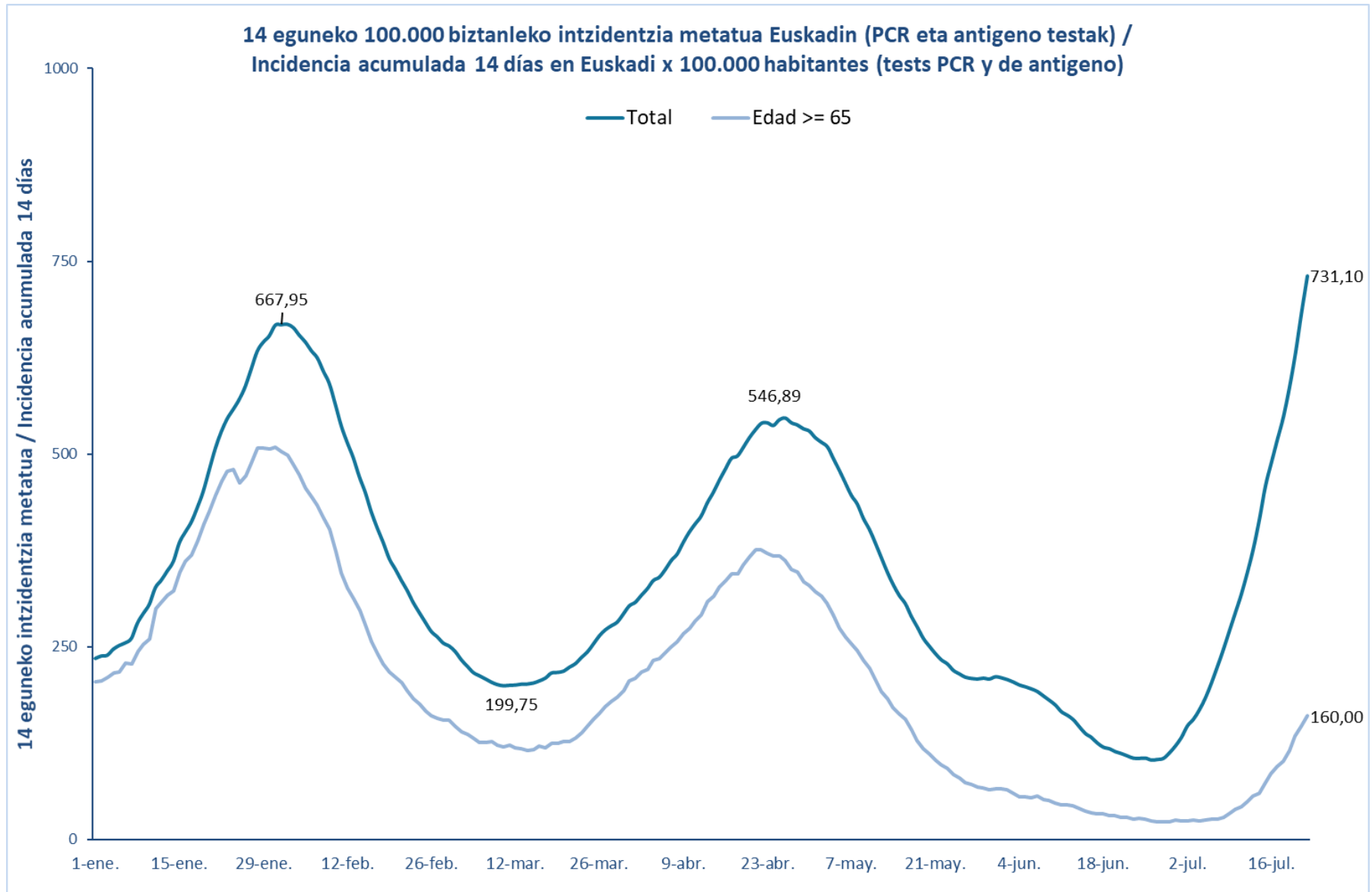
	<b>Euskadi (%95 IC)</b>	<b>Araba</b>	<b>Bizkaia</b>	<b>Gipuzkoa</b>
16/07	1,40 (1,36; 1,43)	1,40	1,42	1,37
17/07	1,35 (1,32; 1,38)	1,37	1,39	1,30
18/07	1,30 (1,27; 1,33)	1,30	1,34	1,26
19/07	1,29 (1,26; 1,32)	1,26	1,33	1,25
20/07	1,30 (1,27; 1,32)	1,30	1,36	1,21
21/07	1,30 (1,27; 1,33)	1,28	1,43	1,14
22/07	1,27 (1,24; 1,30)	1,24	1,40	1,12

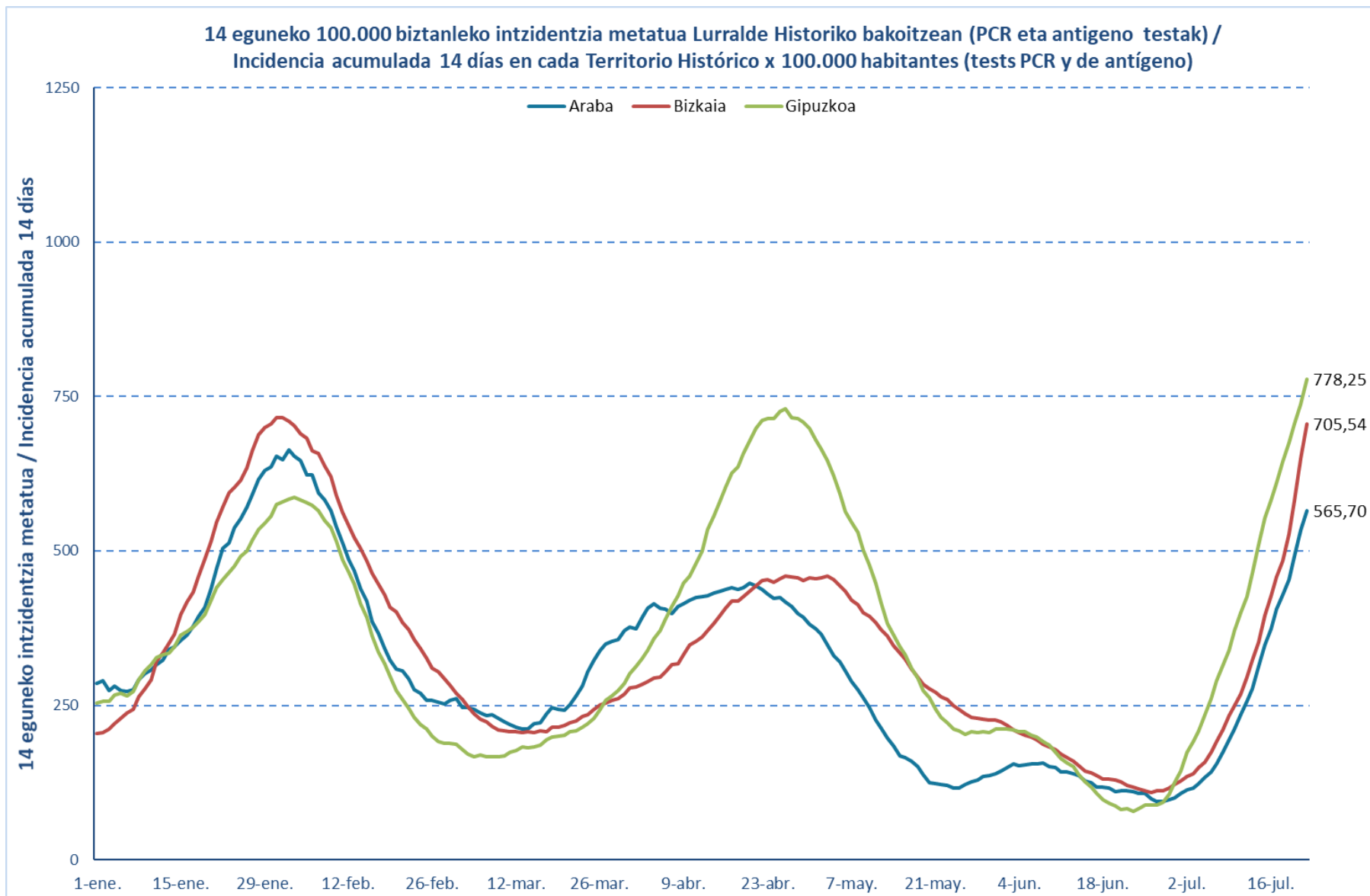


**BALIABIDE ASISTENTZIALEN ERABILERA /  
UTILIZACIÓN DE LOS RECURSOS ASISTENCIALES**

	<b>ZIUn ospitaleratuak Osakidetzan/ Ingresados en UCI en Osakidetz</b>	<b>Ospitaleratze berriak Osakidetzan/ Nuevos ingresos en planta en Osakidetz</b>	<b>Osakidetzan ospitaleratuta daudenak / Ingresados en planta en Osakidetz</b>
09/07	28	23	65
10/07	27	19	70
11/07	28	23	82
12/07	23	26	87
13/07	26	31	99
14/07	28	31	98
15/07	31	47	126
16/07	31	45	132
17/07	34	31	141
18/07	42	36	164
19/07	44	48	174
20/07	45	49	189
21/07	48	29	172
22/07	50	47	179

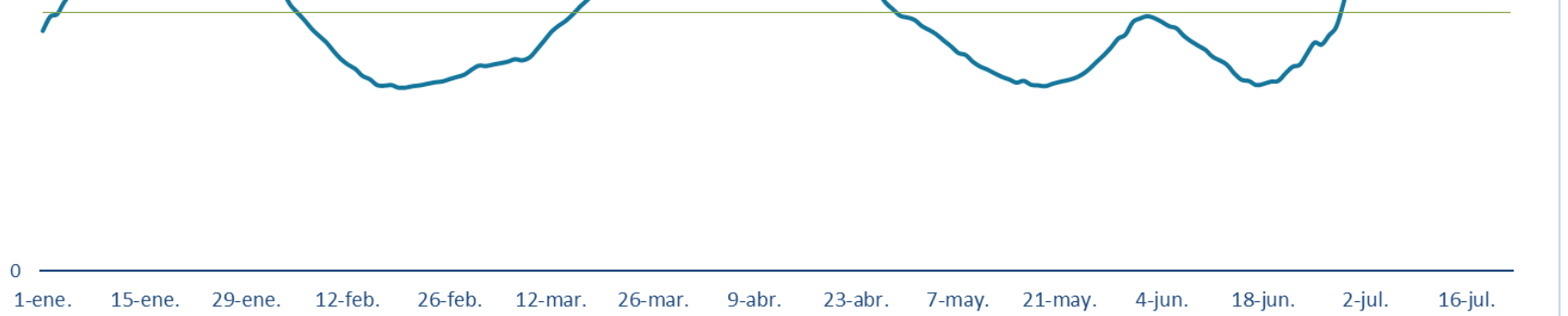






### Euskadiko 14 eguneko inzidentzia tasen arrazoiaren bilakaera / Evolución de la razón de tasas de 14 días en Euskadi

Tasen arrazoia / Razón de tasas







**PCR POSITIVO BERRIAK EUSKADIKO UDALERRIETAN /  
NUEVOS POSITIVOS PCR EN LOS MUNICIPIOS DE EUSKADI**

UDALERRIA / MUNICIPIO	16/07	17/07	18/07	19/07	20/07	21/07	22/07	Tasa	I(D)/I(D-7)
Agurain/Salvatierra	5	0	2	0	1	4	0	429,67	1,44
Alegría-Dulantzi	1	1	2	1	3	2	6	605,10	4,75
Amurrio	2	5	8	9	5	1	5	600,19	1,41
Añana	1	0	0	0	0	0	1	2234,64	2,00
Aramaio	1	0	2	2	2	1	0	1554,05	1,00
Armiñón	1	0	0	0	0	0	0	896,86	2,00
Arraia-Maeztu	0	0	0	1	2	1	0	683,06	5,00
Arratzua-Ubarrundia	0	0	2	0	0	0	0	289,86	3,00
Artziniega	0	0	1	1	1	1	1	418,63	1,14
Asparrena	3	2	0	1	0	1	2	1175,74	1,27
Ayala/Aiara	0	0	3	3	6	5	0	863,56	1,67
Baños de Ebro/Mañueta	0	2	0	0	1	0	1	2180,69	1,75
Barrundia	0	1	1	0	0	0	3	743,89	1,75
Berantevilla	1	0	0	0	0	0	0	601,20	1,50
Bernedo	1	0	0	0	0	1	0	754,72	2,00
Campezo/Kanpezu	0	0	0	1	0	0	1	188,50	2,00
Elburgo/Burgelu	0	0	0	1	0	1	0	313,97	-
Elciego	0	0	0	0	0	0	0	289,86	0,60
Elvillar/Bilar	0	0	0	0	1	0	0	284,09	-
Erriberagoitia/Ribera Alta	0	0	0	0	1	0	0	240,96	2,00
Harana/Valle de Arana	0	0	0	0	0	0	0	0,00	-
Iruña Oka/Iruña de Oca	0	0	0	1	1	1	0	389,97	1,27
Iruraiz-Gauna	0	0	0	0	0	0	1	183,15	0,33
Kripan	0	0	0	0	0	0	0	0,00	-
Kuartango	0	0	0	0	0	0	0	0,00	-
Labastida/Bastida	1	0	0	0	1	0	0	512,49	0,67
Lagrán	0	0	0	0	0	0	0	0,00	-
Laguardia	0	0	1	0	0	0	1	195,57	1,50
Lanciego/Lantziego	0	0	0	1	0	3	0	664,01	5,00
Lantarón	1	0	0	0	0	2	0	317,46	3,00
Lapuebla de Labarca	1	0	0	3	4	2	0	1137,66	5,00
Laudio/Llodio	3	1	1	8	9	11	6	468,64	0,91
Legutio	3	2	0	1	0	1	2	709,61	3,25
Leza	0	0	0	0	1	1	0	884,96	-
Moreda de Álava/Moreda Araba	0	0	0	0	0	0	0	0,00	-
Navaridas	0	0	0	0	0	0	0	0,00	-
Okondo	0	1	1	1	1	0	1	493,02	3,00

Oyón-Oion	1	1	0	0	2	1	3	397,61	1,75
Peñacerrada-Urizaharra	0	1	0	0	0	0	0	347,22	-
Ribera Baja/Erribera Beitia	0	0	1	1	1	0	0	374,77	1,20
Samaniego	1	0	0	0	0	2	0	1244,81	-
San Millán/Donemiliaga	0	1	0	0	0	0	0	550,96	1,33
Urkabustaiz	1	1	0	1	0	0	0	206,90	-
Valdegovía/Gaubea	1	0	4	3	0	0	0	751,88	-
Villabuena de Álava/Eskuernaga	1	0	0	0	1	1	0	1063,83	-
Vitoria-Gasteiz	105	116	82	98	141	157	159	571,17	1,70
Yécora/Iekora	0	0	0	0	0	0	0	0,00	-
Zalduondo	0	1	0	0	0	0	0	507,61	-
Zambrana	0	0	1	0	0	0	1	672,65	3,00
Zigoitia	0	1	0	1	4	2	1	937,32	1,60
Zuia	1	0	0	0	0	2	2	592,72	1,40
<b>ARABA</b>	<b>136</b>	<b>137</b>	<b>112</b>	<b>139</b>	<b>189</b>	<b>204</b>	<b>197</b>	<b>565,70</b>	<b>1,62</b>

Abadiño	2	2	2	4	3	4	5	541,66	1,11
Abanto y Ciérvana-Abanto Zierbena	4	5	2	9	11	17	17	968,32	2,79
Ajangiz	0	0	0	0	0	0	0	0,00	-
Alonsotegi	0	0	0	3	1	1	1	283,49	1,00
Amorebieta-Etxano	7	8	9	5	6	16	16	648,00	1,71
Amoroto	0	0	0	1	0	0	0	722,89	1,50
Arakaldo	0	0	0	0	0	0	0	0,00	-
Arantzazu	0	0	0	1	1	1	0	2061,86	1,60
Areatza	0	0	0	0	0	1	0	81,30	0,50
Arrankudiaga	1	0	0	0	0	0	0	491,16	0,83
Arratzu	0	0	0	1	0	0	0	243,90	-
Arrieta	0	0	1	0	0	1	0	355,24	-
Arrigorriaga	8	6	7	6	2	9	11	795,45	1,40
Artea	0	0	0	1	3	3	0	970,87	-
Artzentales	1	0	0	1	0	0	1	745,16	2,50
Atxondo	0	0	0	0	1	0	2	216,61	3,00
Aulesti	2	1	0	2	4	2	5	2544,91	17,00
Bakio	2	0	0	1	2	6	6	1218,12	1,60
Balmaseda	2	3	5	13	15	5	9	1283,06	1,29
Barakaldo	27	34	27	59	63	78	75	618,18	1,60
Barrika	1	0	0	1	1	2	1	849,12	1,08
Basauri	17	23	26	28	44	54	35	803,05	2,21
Bedia	0	0	1	1	0	0	0	571,97	1,20
Berango	3	6	3	3	2	8	6	633,17	2,19
Bermeo	9	21	25	17	9	17	17	922,53	3,12
Berriatua	0	0	0	0	0	3	0	318,22	4,00
Berriz	3	1	0	3	3	4	3	493,35	0,51

Bilbao	183	146	145	204	292	317	266	705,38	1,78
Busturia	0	0	0	1	3	0	3	678,18	2,75
Derio	0	2	3	4	9	9	6	608,92	2,35
Dima	0	0	0	0	2	3	1	486,79	3,50
Durango	12	12	16	18	24	14	25	698,88	1,37
Ea	0	0	0	1	0	2	1	837,32	1,75
Elantxobe	0	0	0	0	0	0	0	0,00	-
Elorrio	3	5	6	5	7	8	9	711,60	3,79
Erandio	10	15	6	11	14	20	13	568,90	1,78
Ereño	0	0	0	0	0	0	0	0,00	-
Ermua	1	5	3	0	2	4	7	212,25	1,55
Errigoiti	0	1	0	0	0	0	0	408,16	1,00
Etxebarri	3	4	3	10	6	11	7	497,38	2,28
Etxebarria	0	0	0	0	4	5	10	3355,70	3,13
Forua	0	0	0	0	1	1	1	442,48	2,00
Fruiz	0	0	0	0	0	1	0	536,67	1,50
Galdakao	16	8	16	19	17	16	29	739,16	1,56
Galdames	0	0	0	0	0	2	1	473,93	1,33
Gamiz-Fika	0	2	3	0	0	7	2	1469,51	2,22
Garai	0	0	0	0	0	0	0	619,20	0,67
Gatika	3	3	0	2	1	7	2	1698,00	2,33
Gautegiz Arteaga	0	0	0	0	0	1	0	118,06	1,00
Gernika-Lumo	4	6	3	13	17	18	15	624,70	2,92
Getxo	47	34	31	63	60	85	62	778,40	1,91
Gizaburuaga	0	0	0	0	0	0	2	1000,00	-
Gordexola	0	0	0	0	0	1	0	348,23	1,00
Gorliz	2	0	3	1	1	5	1	454,93	1,04
Güeñes	5	2	4	5	3	3	2	746,61	1,32
Ibarrangelu	0	0	0	1	0	0	0	161,03	-
Igorre	0	1	0	3	4	3	0	616,99	1,04
Ispaster	0	0	0	1	0	0	0	134,41	-
Iurreta	4	1	1	4	5	1	0	677,87	1,67
Izurtza	0	0	0	0	0	0	0	348,43	0,50
Karrantza Harana/Valle de Carranza	0	0	6	1	1	1	2	423,43	1,50
Kortezubi	0	0	0	0	0	0	0	0,00	-
Lanestosa	0	0	0	0	0	0	0	0,00	-
Larrabetzu	6	2	0	4	2	3	4	1218,32	4,17
Laukiz	0	0	0	0	1	0	0	668,34	0,89
Leioa	20	17	14	17	13	30	15	658,73	1,58
Lekeitio	4	4	1	8	7	4	8	650,34	2,35
Lemoa	3	0	1	1	1	1	1	606,39	1,29
Lemoiz	5	0	2	2	1	2	1	1352,43	2,83
Lezama	2	1	0	1	1	3	3	787,40	1,73

Loiu	1	1	0	2	4	2	2	865,43	1,33
Mallabia	1	0	1	0	0	1	2	588,24	0,88
Mañaria	0	1	5	1	1	0	0	1532,57	-
Markina-Xemein	0	1	0	5	20	51	47	2686,57	12,27
Maruri-Jatabe	0	0	0	1	1	2	0	545,85	5,00
Mendata	0	0	0	0	0	0	0	0,00	-
Mendexa	0	0	0	0	0	0	2	1271,19	1,50
Meñaka	1	0	0	1	0	1	1	1278,41	1,80
Morga	0	0	0	2	2	0	0	1033,59	-
Mundaka	2	1	0	0	2	2	2	542,59	5,00
Mungia	11	13	11	8	15	21	25	1030,21	1,60
Munitibar-Arbatzegi Gerrikaitz	0	0	0	0	0	3	1	873,36	-
Murueta	0	0	0	0	2	1	0	1286,17	4,00
Muskiz	6	4	2	8	10	7	5	802,25	2,40
Muxika	3	0	0	1	2	3	1	802,68	6,00
Nabarniz	0	0	0	0	1	0	0	425,53	-
Ondarroa	4	7	4	8	13	20	22	1027,20	7,33
Orozko	0	1	0	3	1	2	1	646,14	0,57
Ortuella	1	7	4	1	6	7	10	734,06	1,42
Otxandio	1	3	3	3	0	1	0	1845,02	1,79
Plentzia	4	1	3	3	3	3	4	795,45	1,67
Portugalete	28	19	11	19	23	39	22	595,84	1,53
Santurtzi	20	20	16	18	40	29	37	613,80	1,69
Sestao	18	12	11	8	16	21	23	682,67	1,81
Sondika	0	4	0	6	6	9	8	992,50	1,96
Sopela	7	9	5	12	5	5	11	652,75	1,95
Sopuerta	3	2	2	5	3	3	2	1234,08	2,58
Sukarrieta	0	0	0	0	0	0	0	0,00	-
Trucios-Turtzioz	0	0	1	0	0	0	0	192,31	-
Ubide	0	0	0	0	0	0	0	0,00	-
Ugao-Miraballes	1	2	1	0	4	0	3	413,83	1,31
Urduliz	1	0	3	4	2	3	1	553,71	1,56
Urduña/Orduña	1	0	0	0	0	1	2	94,50	4,00
Valle de Trápaga-Trapagaran	5	10	5	3	5	7	7	607,34	1,60
Zaldibar	0	0	0	0	1	1	0	229,89	0,70
Zalla	5	4	14	5	9	4	8	1006,99	1,77
Zamudio	1	0	1	1	0	2	1	271,66	1,29
Zaratamo	1	1	1	2	1	1	1	728,60	2,00
Zeanuri	1	0	0	0	0	0	0	318,98	0,80
Zeberio	1	0	0	3	2	0	2	922,51	2,50
Zierbena	2	6	0	1	1	4	1	1312,34	2,00
Ziortza-Bolibar	0	0	0	0	2	2	3	1822,32	4,00
<b>BIZKAIA</b>	<b>552</b>	<b>510</b>	<b>479</b>	<b>694</b>	<b>873</b>	<b>1078</b>	<b>966</b>	<b>705,54</b>	<b>1,78</b>

Abaltzisketa	0	0	0	0	0	2	2	1273,89	-
Aduna	0	0	2	1	0	1	0	2070,39	1,67
Aia	0	0	0	0	1	0	1	403,02	1,14
Aizarnazabal	0	0	0	0	0	0	0	130,04	0,33
Alegia	1	0	0	0	0	1	1	333,70	1,50
Albiztur	1	0	0	1	0	0	0	682,59	2,00
Alkiza	1	0	3	0	0	0	0	3142,86	1,57
Altzaga	0	1	0	0	0	1	0	1639,34	3,00
Altzo	1	1	1	0	0	0	1	3333,33	1,00
Amezketza	0	0	0	0	0	0	1	326,09	1,50
Andoain	9	3	5	5	11	8	11	573,79	2,00
Anoeta	2	1	0	1	1	0	1	541,87	1,38
Antzuola	1	0	0	0	0	1	1	688,39	0,71
Arama	1	1	0	0	1	0	1	2450,98	5,00
Aretxabaleta	3	1	1	4	1	6	6	480,23	2,00
Arrasate/Mondragón	9	12	10	12	14	15	18	697,40	1,88
Asteasu	2	1	3	0	0	2	0	1474,36	0,70
Astigarraga	2	0	2	9	3	2	3	539,41	0,71
Ataun	1	1	0	1	0	0	1	286,20	0,83
Azkoitia	11	10	8	10	11	13	12	1143,29	1,59
Azpeitia	5	2	4	5	8	10	15	512,48	1,66
Baliarrain	0	0	4	0	0	0	0	3030,30	5,00
Beasain	19	5	28	17	11	14	13	1183,94	1,82
Beizama	0	0	0	0	0	0	0	0,00	-
Belauntza	0	0	0	0	0	1	0	383,14	-
Berastegi	1	1	0	0	0	0	1	285,17	1,50
Bergara	5	3	1	13	8	15	3	465,55	1,79
Berrobi	0	5	0	1	1	1	7	2773,25	2,83
Bidania-Goiatz	1	0	0	0	0	0	0	357,14	1,00
Deba	8	7	1	3	4	3	6	696,86	3,80
Donostia / San Sebastián	123	105	81	130	115	101	135	758,81	1,44
Eibar	17	9	18	10	17	18	25	633,33	2,12
Elduain	0	0	0	0	1	0	0	411,52	-
Elgeta	0	0	0	1	0	4	2	1061,01	2,40
Elgoibar	5	3	2	6	6	10	20	649,91	2,21
Errenteria	20	12	14	16	19	16	18	453,01	1,61
Errezil	0	0	0	0	0	0	0	322,06	1,00
Eskoriatza	3	3	2	2	4	6	5	901,78	2,31
Ezkio-Itsaso	0	0	0	0	0	0	0	0,00	-
Gabiria	1	0	1	2	2	4	1	3118,91	3,20
Gaintza	0	0	0	1	0	0	0	877,19	-
Gaztelu	0	0	0	0	0	0	0	595,24	0,50
Getaria	2	1	1	1	3	3	2	742,05	2,63

Hernani	13	6	6	3	8	12	3	626,12	0,51
Hernialde	0	0	0	0	0	0	0	0,00	-
Hondarribia	15	5	16	14	15	23	11	1000,94	1,52
Ibarra	1	2	2	3	1	1	3	534,14	1,05
Idiazabal	0	3	3	2	0	3	6	924,37	3,67
Ikaztegieta	0	0	0	0	0	3	0	1851,85	1,29
Irun	40	46	71	37	59	59	43	1131,08	1,33
Irura	1	1	0	1	1	2	2	1158,94	1,31
Itsasondo	0	0	0	0	0	0	0	0,00	0,00
Larraul	1	0	0	0	0	0	2	3187,25	1,14
Lasarte-Oria	5	7	4	8	7	3	11	525,07	1,30
Lazkao	0	1	1	2	1	2	1	355,11	0,77
Leaburu	1	0	0	3	0	0	0	1322,75	5,00
Legazpi	2	0	0	4	1	4	7	273,52	2,56
Legorreta	1	1	0	1	1	2	2	536,91	-
Leintz Gatzaga	0	0	0	0	0	0	0	427,35	1,00
Lezo	1	2	0	6	3	2	5	690,79	1,31
Lizartza	0	0	1	0	0	1	0	308,17	2,00
Mendaro	0	0	0	2	2	1	4	472,81	5,00
Mutiloa	1	0	0	0	0	0	0	1960,78	1,25
Mutriku	6	11	3	2	2	5	6	1392,55	1,35
Oiartzun	14	4	3	8	10	4	10	935,48	1,54
Olaberria	0	0	2	1	1	1	3	872,41	8,00
Oñati	21	1	8	12	24	14	17	1264,39	2,69
Ordizia	12	7	14	11	20	4	9	1042,70	2,56
Orendain	0	0	0	0	0	0	0	1421,80	1,00
Orexa	0	0	0	0	0	0	0	1886,79	1,00
Orio	6	1	2	4	6	9	6	831,70	2,04
Ormaiztegi	1	0	1	1	0	0	1	548,59	2,33
Pasaia	10	6	2	4	9	10	13	580,07	1,52
Segura	1	1	1	0	1	2	1	652,32	2,50
Soraluze-Placencia de las Armas	0	2	2	0	1	0	0	402,62	0,29
Tolosa	20	12	16	17	12	11	22	1030,93	1,13
Urnietta	1	4	3	2	3	4	3	821,39	0,72
Urretxu	5	6	5	0	3	2	2	790,75	1,04
Usurbil	0	0	1	1	0	2	5	237,79	0,94
Villabona	1	1	6	4	5	1	4	1030,93	1,02
Zaldibia	2	1	0	1	0	2	0	542,82	1,80
Zarautz	8	10	14	20	21	11	21	818,09	1,59
Zegama	1	1	0	0	0	2	0	394,48	1,20
Zerain	0	0	0	0	0	0	0	0,00	-
Zestoa	1	0	3	2	2	2	2	487,93	1,73
Zizurkil	1	1	1	2	6	2	7	1416,80	1,34

Zumaia	5	6	9	5	10	13	14	1383,94	1,24
Zumarraga	6	5	6	5	4	5	5	794,22	1,30
<b>GIPUZKOA</b>	459	342	398	440	481	482	564	778,25	1,41

<b>OTROS</b>	30	22	21	41	40	37	42		
--------------	----	----	----	----	----	----	----	--	--

\*14 eguneko tasa 100.000 biztanleko. Tasak kalkulatzeko EUSTATen Biztanleen Udal-Erroldaren Estatistikan 2020ko urtarrilaren 1erako argitaratutako biztanleria hartzen da. / Tasa de 14 días por 100.000 habitantes. Las tasas se calculan con respecto a la población publicada por EUSTAT en la Estadística Municipal de Habitantes para el 1 de enero del 2020. [https://eu.eustat.eus/bankupx/pxweb/eu/euskara/-/PX\\_2212\\_ep06b.px](https://eu.eustat.eus/bankupx/pxweb/eu/euskara/-/PX_2212_ep06b.px)

\*\* Inzidentzia tasen arrazoiak  $-I(D)/I(D-7)$ - gaurko 14 eguneko inzidentzia metatuaren tasa duela astebeteko 14 eguneko inzidentzia metatuaren tasarekin konparatzen du. Tasen arrazoiaren balioa 1en azpitik dagoenean inzidentzia tasak behera egin duela esan nahi du. Duela astebeteko inzidentzia tasa zero den kasuetan “-“ agertzen da. / La razón de tasas de incidencia  $-I(D)/I(D-7)$ - compara la tasa de incidencia acumulada en 14 días a fecha de hoy, con la tasa de incidencia acumulada en 14 días de hace una semana. En caso de que el valor de la ratio sea un valor por debajo de 1, significa que la incidencia ha disminuido. Cuando la tasa de incidencia de hace una semana es cero se indica con “-“.

+ Semaforoa 14 eguneko inzidentzia tasaren arabera 5.000 biztanletik gorako udalerrietan: berdez < 60, horiz 60-299, laranja 300-399 eta gorri >=400. / Semaforo según la tasa de incidencia acumulada en 14 días en los municipios de más de 5.000 habitantes: en verde <60, en amarillo 60-299, en naranja 300-399 y en rojo >= 400.



**PCR POSITIBO BERRIAK EUSKADIKO OSASUN EREMUETAN /  
NUEVOS POSITIVOS PCR EN LAS ZONAS DE SALUD DE EUSKADI**

Alfabetoz ordenatuta./ Ordenado alfabéticamente.

OSASUN-EREMUAK/ZONAS DE SALUD	16/07	17/07	18/07	19/07	20/07	21/07	22/07	Tasa**	I(D)/I(D-7)**
Abetxuko	1	1	2	3	3	2	0	419,84	3,20
Aranbizkarra I	7	4	2	2	2	12	8	456,80	1,60
Aranbizkarra II	5	5	2	4	8	6	4	380,94	2,24
Casco Viejo (Vitoria)	3	13	3	2	15	10	12	473,55	1,85
Gazalbide Txagorritxu	10	4	4	6	6	8	7	481,36	1,97
La Habana	8	3	1	4	7	5	4	381,71	1,70
Lakua - Arriaga	4	7	7	5	6	13	10	667,53	1,41
Lakuabizkarra	15	21	12	18	30	29	26	793,35	1,85
Llanada Alavesa	9	6	5	3	4	7	12	617,59	1,70
Montaña alavesa	1	0	0	2	1	2	1	448,83	2,50
Norte-Villarreal	2	4	5	4	0	1	2	836,63	2,00
Norte-Zuya	2	2	0	1	3	2	2	414,86	1,64
Olaguibel	12	17	11	19	16	22	20	558,87	1,77
Olarizu	4	8	6	4	9	9	11	563,26	1,66
Salburua	5	7	2	7	10	5	5	400,33	2,03
San Martín	12	13	15	11	18	22	30	673,01	1,46
Sansomendi	2	4	5	0	4	5	4	397,00	2,31
Valles Alaveses I	4	0	1	4	0	3	1	508,69	2,00
Valles Alaveses II	2	1	2	2	2	0	1	702,48	2,13
Zabalgana	12	6	5	6	6	12	13	395,06	1,49
Zaramaga	6	2	4	5	2	0	5	283,85	1,52
<b>OSI ARABA</b>	126	128	94	112	152	175	178	532,40	1,72
Rioja	5	3	0	4	11	10	5	529,10	1,81
<b>OSI ARABAKO ERRIOXA</b>	5	3	0	4	11	10	5	529,10	1,81
Desierto / Urban	4	4	2	8	5	10	7	699,23	1,79
La Paz	6	10	7	11	23	9	13	629,70	1,70
Lutxana	0	0	1	1	0	4	3	228,65	0,89
Rontegi	5	2	2	6	11	11	10	765,98	1,43
San Vicente	8	5	4	12	8	22	17	545,33	1,98
Sestao Kueto	10	3	3	3	3	3	9	586,68	2,00
Sestao Markonzaga	8	9	7	5	11	18	14	681,51	1,69
Zaballa C.S.	2	3	7	10	8	13	9	650,99	1,37
Zuazo	2	10	3	11	8	9	17	584,18	1,72
<b>OSI BARAKALDO SESTAO</b>	45	46	36	67	77	99	99	610,29	1,65
Abadiño-Elorrio-Berriz	8	9	9	11	17	14	19	538,32	1,23
Aiala	3	5	12	13	12	9	8	525,82	1,51
Amorebieta	7	8	9	5	6	16	15	629,82	1,71
Arratia	3	1	2	7	11	12	3	582,11	1,36
Arrigorriaga	10	6	4	9	8	5	9	651,24	1,27

Basauri-Ariz	10	13	20	21	34	26	20	759,31	2,43
Basauri-Kareaga	8	10	6	8	10	27	16	849,45	1,97
Bermeo	11	22	25	17	11	19	19	863,56	3,30
Durango	16	15	22	24	28	18	23	692,14	1,45
Etxebarri	3	4	3	9	3	10	6	474,02	2,04
Galdakao	21	10	14	22	19	19	31	741,96	1,70
Gernika	4	6	3	13	18	21	16	589,86	3,00
Gernikaldea	3	1	0	6	11	5	6	526,18	4,00
Lekeitio	6	5	1	13	11	9	18	839,41	2,71
Llodio	3	3	2	12	11	13	8	471,41	0,86
Markina - Xemein	0	1	0	5	26	58	60	2577,56	8,35
Ondarroa	4	7	4	8	13	23	22	962,95	7,08
<b>OSI BARRUALDE-GALDAKAO</b>	<b>120</b>	<b>126</b>	<b>136</b>	<b>203</b>	<b>249</b>	<b>304</b>	<b>299</b>	<b>706,41</b>	<b>1,88</b>
Basurto	12	9	12	16	23	22	10	739,45	2,07
Begoña	2	3	5	5	12	3	13	627,78	1,44
Bolueta	4	7	1	5	4	4	7	566,25	1,49
Bombero Etxaniz	31	21	19	32	58	38	34	966,59	1,93
Casco Viejo (Bilbao)	9	6	12	10	11	11	17	836,44	1,72
Deusto	10	9	10	9	26	28	15	715,94	1,58
Gazteleku	12	7	12	11	8	13	13	558,45	1,77
Indautxu	11	12	10	20	30	30	23	935,58	2,22
Javier Sáenz de Buruaga	10	10	10	8	16	8	15	1025,24	1,81
Karmelo	5	4	5	3	7	7	8	555,66	1,97
La Peña	4	3	5	7	2	14	14	638,07	2,03
Mina del Morro	7	6	5	5	11	15	6	753,03	2,05
Miribilla-La Merced	11	9	7	6	10	22	16	664,83	1,55
Otxarkoaga	8	1	8	4	5	8	13	591,30	1,97
Rekalde	9	9	5	16	8	20	16	522,28	1,55
San Adrián	5	5	4	7	12	5	7	654,37	1,57
San Ignacio	10	7	8	8	11	18	11	429,22	1,74
Santutxu-Solokoetxe	10	5	8	13	8	16	9	571,04	2,58
Txurdinaga	6	7	1	8	15	5	8	573,42	1,62
Zorroza	3	2	1	8	10	14	10	465,88	1,79
Zurbaran	5	0	2	7	6	11	6	499,79	1,71
<b>OSI BILBAO-BASURTO</b>	<b>184</b>	<b>142</b>	<b>150</b>	<b>208</b>	<b>293</b>	<b>312</b>	<b>271</b>	<b>679,45</b>	<b>1,80</b>
Abanto-Muskiz	10	10	3	18	23	23	21	899,95	2,64
Balmaseda	3	3	12	15	14	6	13	978,56	1,34
Buenavista	8	3	5	6	9	11	3	586,31	1,60
Güeñes	5	2	4	5	3	4	2	670,00	1,28
Ortuella	1	7	5	1	7	7	9	731,74	1,44
Portugalete - Centro	12	8	4	6	11	10	10	610,33	1,45
Portugalete-Repelega	10	8	4	8	8	19	10	590,61	1,63
Santurtzi-Centro-Mamariga	7	15	3	8	14	13	13	635,41	1,43
Santurtzi Kabiezes	13	10	11	10	22	18	25	645,26	1,98

Trapagaran	5	10	5	3	5	7	7	612,26	1,59
Zalla	8	5	16	10	8	9	10	936,97	1,93
<b>OSI EZKERRALDEA ENKARTERRI CRUCES</b>	82	81	72	90	124	127	123	704,12	1,66
Alango	12	9	7	22	18	21	26	935,20	2,09
Algorta	12	11	8	20	20	34	19	612,22	1,68
Astrabudua	3	5	0	5	8	15	7	553,44	2,76
Erandio	7	9	6	8	5	5	6	574,59	1,42
Gorliz - Plentzia	12	1	8	7	6	12	5	721,31	1,49
Las Arenas	23	19	19	22	24	32	18	694,10	1,93
Leioa	17	12	11	16	8	29	12	708,00	1,54
Mungia	17	18	15	10	19	45	34	1003,33	1,66
Sopela	10	15	11	18	11	16	18	608,15	1,96
Txorierri	4	7	4	13	20	26	20	681,71	1,87
<b>OSI URIBE</b>	117	106	89	141	139	235	165	718,82	1,77
Arrasate	10	12	12	14	18	17	16	712,44	1,64
Bergara	5	3	1	14	8	20	7	530,27	1,52
Oñati	21	1	8	12	24	14	18	1238,86	2,65
Valle de Leniz	6	4	3	6	4	11	12	611,89	2,26
<b>OSI ALTO DEBA</b>	42	20	24	46	54	62	53	738,86	1,90
Dumboa	18	20	29	14	30	24	18	973,93	1,26
Hondarribia	15	6	18	14	16	23	11	967,45	1,53
Irun - Centro	23	26	40	23	29	33	24	996,13	1,39
<b>OSI BIDASOA</b>	56	52	87	51	75	80	53	982,43	1,37
Deba	14	18	4	5	6	8	11	1025,07	1,72
Eibar	12	6	11	7	13	16	17	672,00	2,11
Elgoibar	5	5	4	8	9	11	24	544,46	1,10
Ermua	2	5	4	0	2	5	9	232,02	1,38
Torrekua	5	3	5	3	3	2	7	387,76	2,38
<b>OSI DEBABARRENA</b>	38	37	28	23	33	42	68	554,02	1,60
Aiete	9	7	10	9	11	4	6	770,09	1,35
Alza-Roteta	18	13	9	5	12	8	13	775,71	1,60
Amara Berri	20	10	6	19	15	11	23	596,87	1,28
Amara Centro	6	8	4	10	6	8	16	815,28	1,39
Beraun - Erretereria	9	2	6	6	9	3	5	394,43	2,22
Bidebieta	8	2	4	5	6	5	5	846,40	2,10
Egia	4	11	8	14	6	9	10	696,60	1,58
Gros	11	16	19	14	9	14	16	624,75	1,36
Hernani - Urnieta - Astigarraga	16	10	11	14	14	19	10	628,59	0,59
Intxaurreondo	14	9	6	13	4	10	9	788,64	1,80
Iztietia - Erretereria	11	9	8	9	10	11	13	455,87	1,37
Lasarte - Usubil	6	7	5	9	9	5	16	447,52	1,29
Lezo-San Juan	1	4	0	6	4	1	7	562,19	1,45
Loiola	8	2	2	4	1	4	5	558,74	2,05
Oiartzun	14	4	3	8	10	5	10	910,64	1,57

Ondarreta	23	17	7	28	25	19	21	788,09	1,38
Parte Vieja	2	6	3	10	10	15	11	722,54	1,56
Pasai Antxo	6	2	1	2	6	4	3	727,87	1,36
Pasajes San Pedro	5	4	1	4	7	7	8	545,99	1,53
Zarautz – Orio - Aia	14	11	16	23	29	20	28	774,83	1,63
Zumaia - Zestoa - Getaria	8	7	13	9	16	18	19	1039,83	1,35
<b>OSI DONOSTIALDEA</b>	<b>213</b>	<b>161</b>	<b>142</b>	<b>221</b>	<b>219</b>	<b>200</b>	<b>254</b>	<b>673,83</b>	<b>1,31</b>
Azkoitia	11	10	8	11	11	13	12	1133,71	1,62
Azpeitia	5	2	4	5	8	10	15	491,17	1,58
Beasain	23	10	33	18	13	23	20	953,22	1,91
Lazkao	1	1	3	4	2	3	5	373,26	0,97
Legazpi	2	0	0	4	1	4	8	274,19	2,67
Ordizia	15	10	14	13	22	5	10	862,74	2,49
Zumarraga	12	11	12	7	9	11	7	796,43	1,23
<b>OSI GOIERRI-ALTO UROLA</b>	<b>69</b>	<b>44</b>	<b>74</b>	<b>62</b>	<b>66</b>	<b>69</b>	<b>77</b>	<b>749,50</b>	<b>1,65</b>
Alegia	5	2	5	2	1	6	7	789,28	1,61
Andoain	9	3	5	6	11	8	11	565,67	1,98
Ibarra	3	7	4	6	3	3	11	714,19	1,44
Tolosa	21	14	15	19	13	13	22	984,68	1,17
Villabona	9	5	15	8	12	7	16	1171,02	1,11
<b>OSI TOLOSALDEA</b>	<b>47</b>	<b>31</b>	<b>44</b>	<b>41</b>	<b>40</b>	<b>37</b>	<b>67</b>	<b>881,24</b>	<b>1,28</b>
<b>Otros</b>	<b>33</b>	<b>34</b>	<b>34</b>	<b>45</b>	<b>51</b>	<b>49</b>	<b>57</b>		

\*14 eguneko tasa 100.000 biztanleko/ Tasa de 14 días por 100.000 habitantes.

\*\* Inzidentzia tasen arrazioak  $-I(D)/I(D-7)$ - gaurko 14 eguneko inzidentzia metatuaren tasa duela astebeteko 14 eguneko inzidentzia metatuaren tasarekin konparatzen du. Tasen arrazioaren balioa 1en azpitik dagoenean inzidentzia tasak behera egin duela esan nahi du. Duela astebeteko inzidentzia tasa zero den kasuetan “-” agertzen da. / La razón de tasas de incidencia  $-I(D)/I(D-7)$ - compara la tasa de incidencia acumulada en 14 días a fecha de hoy, con la incidencia acumulada en 14 días de hace una semana. En caso de que el valor de la ratio sea un valor por debajo de 1, significa que la incidencia ha disminuido. Cuando la tasa de incidencia de hace una semana es cero se indica con “-”.

+ Semaforoa 14 eguneko inzidentzia tasaren arabera: berdez < 60, horiz 60-299, laranja 300-399 eta gorri >=400. / Semaforo según la tasa de incidencia acumulada en 14 días: en verde <60, en amarillo 60-299, en naranja 300-399 y en rojo >= 400.