

KORONABIRUSAREN EGOERA EPIDEMIOLOGIKOA EUSKADIN (COVID-19) SITUACIÓN EPIDEMIOLÓGICA DEL CORONAVIRUS (COVID-19) EN EUSKADI

-- RESULTADOS DE TESTS VALIDADOS EL 22/02/2021--

Osasun Sailburuordetza / Viceconsejería de Salud
COVID Informazio Zerbitzua / Servicio de Información COVID

OPEN DATA:

Informe honetan argitaratzen diren datu guztiak hurrengo webgunean dituzue eskuragarri. / Todos los datos publicados en este informe están disponibles en la siguiente página web.

<https://opendata.euskadi.eus/catalogo/-/evolucion-del-coronavirus-covid-19-en-euskadi/>

TXOSTENEAN ORAIN ARTE ARAZTU EDO ZUZENDU DIREN AKATSAK ERRORES DEPURADOS O CORREGIDOS HASTA LA FECHA EN EL INFORME

Txosten honen informazioa etengabe berrikusten eta arazten ari da. Baliteke, gardentasunaren mesedetan, akats puntualen bat egotea, gerora zuzenduko dena.

La información de este informe está continuamente siendo revisada y depurada. En aras de la transparencia puede que haya algún error puntual que se corregirá posteriormente.

ARAZTU EDO ZUZENDU DIREN AKATSAK	ERRORES DEPURADOS O CORREGIDOS
Egunero desadostasun txikiak zuzentzen dira bizilekuaren eta testa eskatzen den lurralde historikoaren artean.	Cada día se corrigen pequeñas discrepancias entre el lugar de residencia y el territorio histórico desde donde se solicita el test.

KORONABIRUSAREN EGOERA EPIDEMIOLOGIKOA EUSKADIN (COVID-19) SITUACIÓN EPIDEMIOLÓGICA DEL CORONAVIRUS (COVID-19) EN EUSKADI

-- RESULTADOS DE TESTS VALIDADOS EL 22/02/2021--

	PCR	Antigeno	Guztira
Egindako test diagnostiko kopurua / Número de test diagnósticos realizados:	5.680	3.355	9.035
Emaizta positibo kopurua / Número de resultados positivos:	192	236	428
Emaizta positiboen ehunekoa / Porcentaje de test positivos:	3,4%	7,0%	4,7%

TEST DIAGNOSTIKOA EGITEKO ARRAZOA EMAITZA POSITIBOA DUTEN KASUETAN/ MOTIVO DE REALIZACIÓN DEL TEST DIAGNÓSTICO EN CASOS CON RESULTADO POSITIVO

	Kontaktua izatea / Ser contacto *	Sintomak izatea / Ser sintomáticos *	Beste arrazoi bat / Otro motivo *
16/02	53,2%	31,7%	15,1%
17/02	53,4%	31,9%	14,6%
18/02	53,9%	31,8%	14,3%
19/02	53,3%	32,1%	14,6%
20/02	51,9%	32,7%	15,4%
21/02	50,5%	33,2%	16,4%
22/02	51,0%	33,1%	16,0%

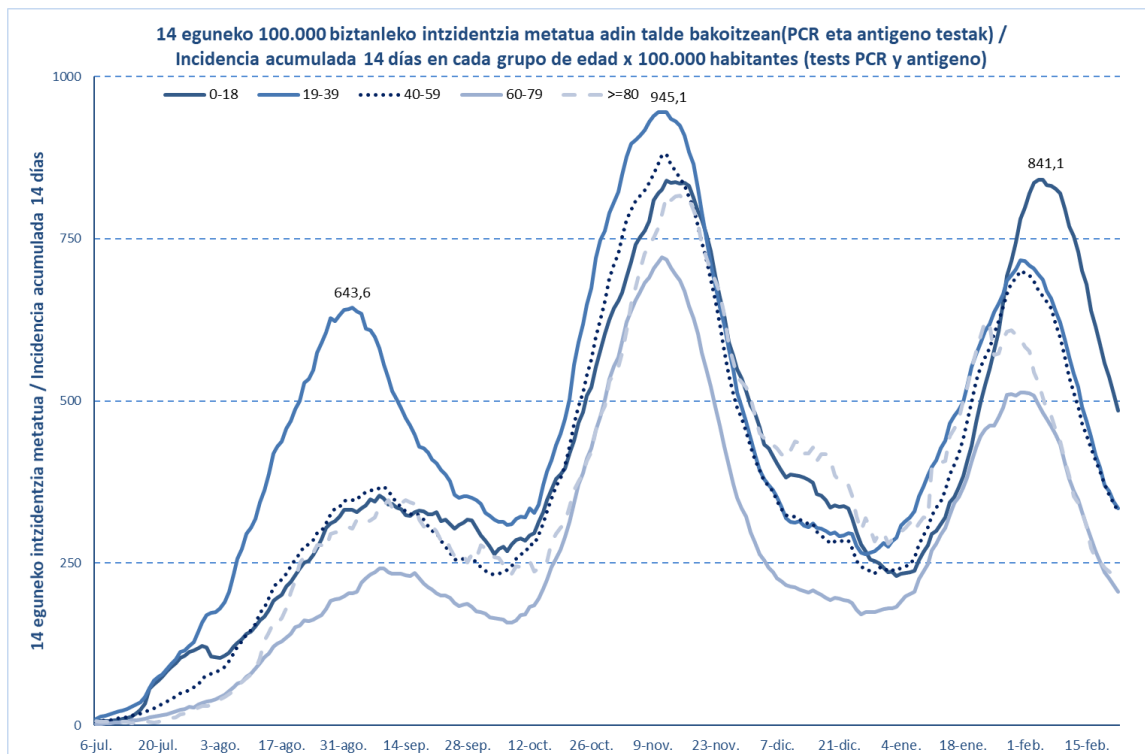
*Azken 7 egunetako emaitzen batzbestekoa / Media de los resultados de los últimos 7 días.

KASU POSITIBO BERRIAK HERRIALDE HISTORIKOAREN ARABERA / NUEVOS CASOS POSITIVOS SEGÚN SU TERRITORIO HISTÓRICO

	Kasu positibo kopurua / Número de casos positivos	100.000 biztanleko 14 eguneko inzidentzia tasa metatua/ Tasa de incidencia acumulada en 14 días por 100.000 habitantes	Tasen arrazoia/ Razón de tasas I(D)/I(D-7)
Araba	57	292,54	0,70
Bizkaia	265	371,96	0,77
Gipuzkoa	106	244,84	0,62
Otros	0		
Euskadi	428	322,95	0,72

KASU POSITIBO BERRIAK ADIN-TARTEKA / NUEVOS CASOS POSITIVOS POR GRUPOS DE EDAD

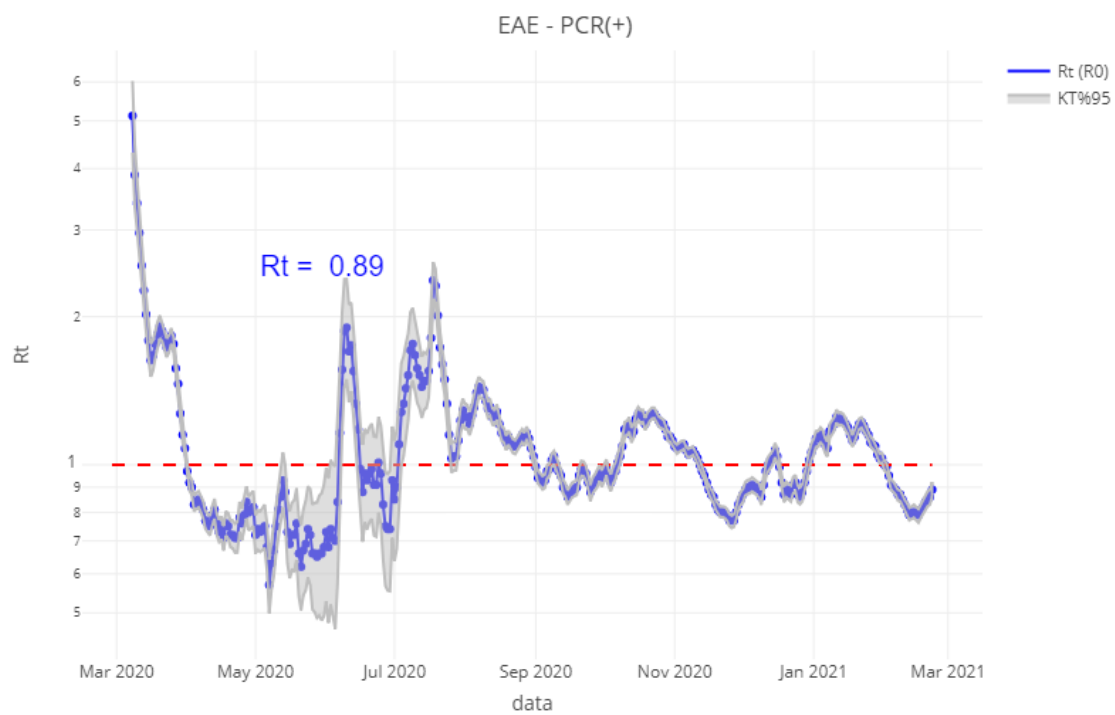
	Kasu positibo kopurua / Número de casos positivos	100.000 biztanleko 14 eguneko intzidentzia tasa metatua/ Tasa de incidencia acumulada en 14 días por 100.000 habitantes	Tasen arrazoia/ Razón de tasas I(D)/I(D-7)
0-18	100	484,79	0,71
19-39	106	333,99	0,71
40-64	183	319,03	0,73
65-79	11	179,82	0,66
>=80	28	231,07	0,75
>=65	39	196,41	0,70



	Kasu positibo kopurua / Número de casos positivos	100.000 biztanleko 14 eguneko intzidentzia tasa metatua/ Tasa de incidencia acumulada en 14 días por 100.000 habitantes	Tasen arrazoia/ Razón de tasas I(D)/I(D-7)
0-2	7	285,15	0,68
3-5	15	402,84	0,77
6-12	39	502,05	0,69
13-16	25	643,69	0,72
17-18	14	467,76	0,75

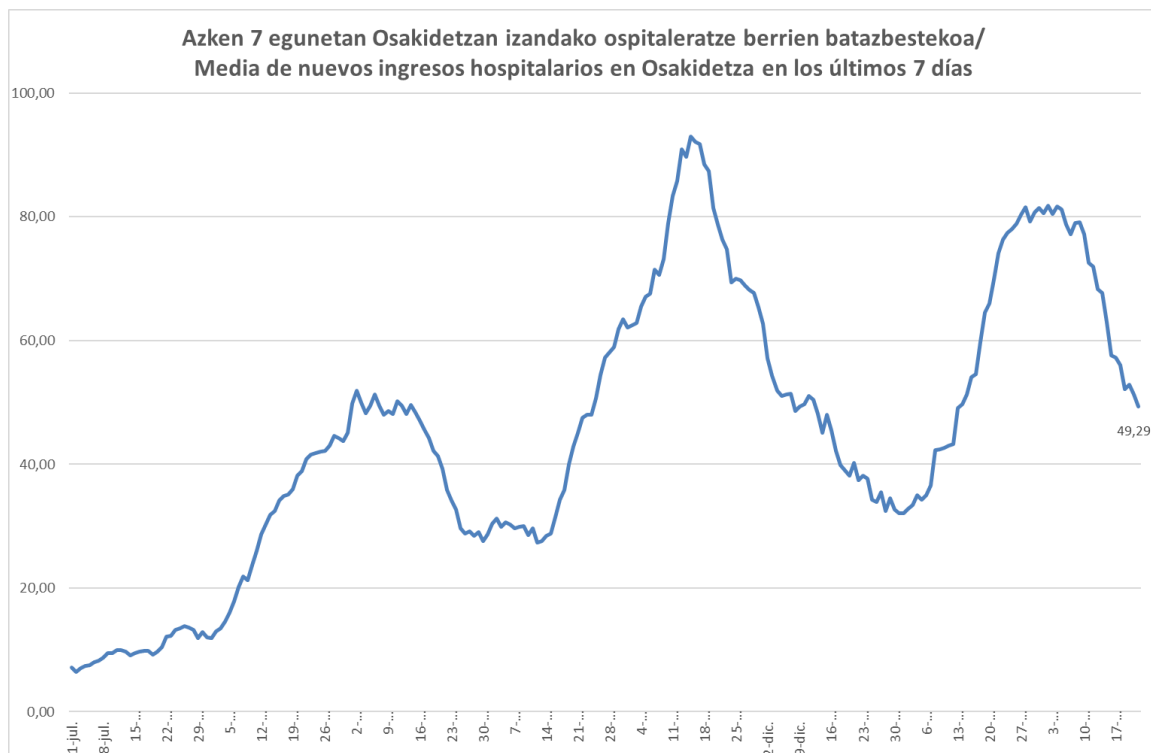
OINARRIZKO BIRSORKUNTZA TASA / NÚMERO REPRODUCTIVO BÁSICO

	Euskadi (%95 IC)	Araba	Bizkaia	Gipuzkoa
16/02	0,79 (0,76; 0,81)	0,72	0,85	0,69
17/02	0,81 (0,78; 0,83)	0,81	0,87	0,70
18/02	0,82 (0,79; 0,85)	0,75	0,86	0,78
19/02	0,84 (0,81; 0,86)	0,80	0,86	0,79
20/02	0,85 (0,83; 0,88)	0,85	0,88	0,78
21/02	0,86 (0,83; 0,89)	0,88	0,87	0,82
22/02	0,89 (0,86; 0,92)	0,95	0,89	0,87

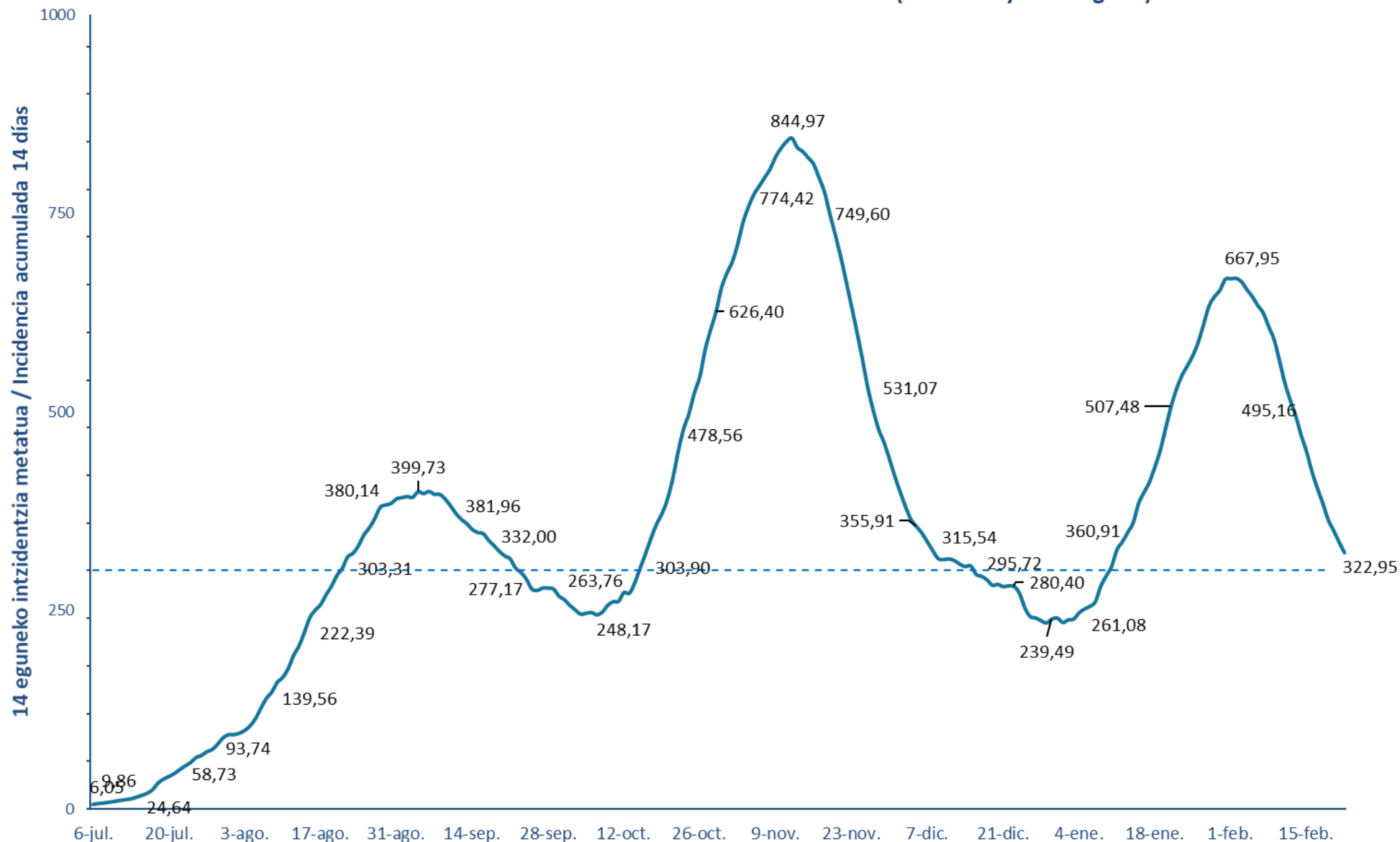


**BALIABIDE ASISTENTZIALEN ERABILERA /
UTILIZACIÓN DE LOS RECURSOS ASISTENCIALES**

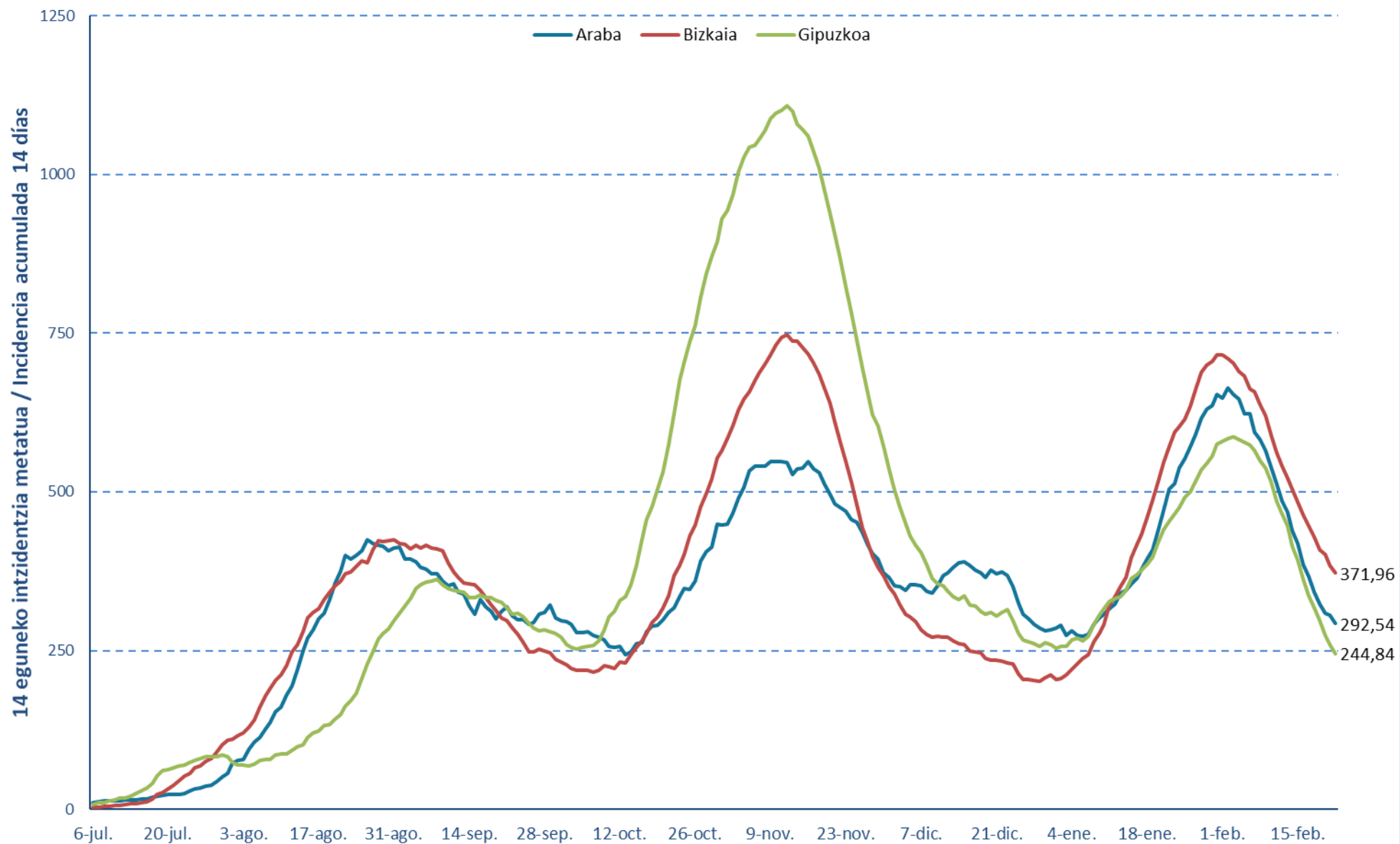
	ZIUn ospitaleratuak Osakidetzan/ Ingresados en UCI en Osakidetz	Ospitaleratze berriak Osakidetzan/ Nuevos ingresos en planta en Osakidetz	Osakidetzan ospitaleratuta daudenak / Ingresados en planta en Osakidetz
09/02	165	99	547
10/02	167	70	512
11/02	173	63	495
12/02	170	80	477
13/02	170	31	462
14/02	170	38	474
15/02	168	60	438
16/02	159	61	421
17/02	153	68	413
18/02	156	54	391
19/02	146	53	376
20/02	144	36	386
21/02	145	27	396
22/02	134	46	360



14 eguneko 100.000 biztanleko intzidentzia metatua Euskadin (PCR eta antígeno testak) /
Incidencia acumulada 14 días en Euskadi x 100.000 habitantes (tests PCR y de antígeno)



14 eguneko 100.000 biztanleko intzidentzia metatua Lurralde Historiko bakoitzean (PCR eta antigeno testak) /
Incidencia acumulada 14 días en cada Territorio Histórico x 100.000 habitantes (tests PCR y de antígeno)





**PCR POSITIBO BERRIAK EUSKADIKO UDALERRIETAN /
NUEVOS POSITIVOS PCR EN LOS MUNICIPIOS DE EUSKADI**

Alfabetoz ordenatuta./ Ordenado alfabéticamente.

UDALERRIA / MUNICIPIO	16/02	17/02	18/02	19/02	20/02	21/02	22/02	Tasa**	I(D)/I(D-7)**
Agurain/Salvatierra	1	4	0	2	0	1	0	317,58	1,06
Alegría-Dulantzi	0	0	0	1	0	0	0	127,39	0,44
Amurrio	0	1	0	1	1	0	0	38,72	0,31
Añana	0	0	0	0	1	0	0	1675,98	1,50
Aramaio	0	1	0	0	0	0	0	472,97	0,23
Armiñón	0	0	0	0	0	0	0	0,00	0,00
Arraia-Maeztu	0	0	0	0	0	0	0	0,00	-
Arratzua-Ubarrundia	0	0	0	0	0	0	0	0,00	-
Artziniega	0	0	0	0	0	0	0	0,00	0,00
Asparrena	0	0	0	0	0	0	0	123,76	0,25
Ayala/Aiara	1	1	0	0	0	0	0	241,80	0,78
Baños de Ebro/Mañueta	0	0	0	0	0	0	0	0,00	-
Barrundia	0	0	0	0	0	0	0	318,81	1,00
Berantevilla	0	0	0	0	0	0	0	0,00	0,00
Bernedo	0	0	0	0	0	0	0	188,68	1,00
Campezo/Kanpezu	0	3	0	0	0	0	0	471,25	1,25
Elburgo/Burgelu	0	0	0	0	0	0	0	0,00	0,00
Elciego	0	1	0	0	1	0	0	193,24	-
Elvillar/Bilar	0	0	0	0	0	0	0	0,00	-
Erriberagoitia/Ribera Alta	0	0	0	0	0	0	0	240,96	1,00
Harana/Valle de Arana	0	0	0	0	0	0	0	0,00	0,00
Iruña Oka/Iruña de Oca	0	1	0	3	0	0	0	278,55	1,11
Iruraiz-Gauna	0	0	0	0	0	0	0	0,00	0,00
Kripan	0	0	0	0	0	0	0	0,00	0,00
Kuartango	0	0	0	0	0	0	0	0,00	0,00
Labastida/Bastida	0	0	0	0	0	0	0	0,00	0,00
Lagrán	0	0	0	0	0	0	0	0,00	-
Laguardia	0	0	0	0	0	0	1	195,57	0,21
Lanciego/Lantziego	0	0	0	0	0	0	0	132,80	0,33
Lantarón	1	1	0	0	0	0	0	317,46	1,00
Lapuebla de Labarca	0	0	0	0	0	0	0	113,77	0,50
Laudio/Llodio	2	3	2	3	1	1	1	152,58	0,55
Legutio	0	0	0	0	0	1	0	109,17	1,00
Leza	0	0	0	0	0	0	0	0,00	-
Moreda de Álava/Moreda Araba	0	0	0	0	0	0	0	0,00	0,00
Navaridas	0	0	0	0	0	0	0	0,00	0,00
Okondo	1	0	0	0	0	0	0	410,85	1,00

Oyón-Oion	1	4	0	0	0	0	1	227,21	1,00
Peñacerrada-Urizaharra	0	0	0	0	0	0	0	0,00	0,00
Ribera Baja/Erribera Beitia	0	0	0	0	0	0	0	312,30	0,63
Samaniego	0	0	0	0	0	0	0	0,00	-
San Millán/Donemiliaga	0	0	0	0	0	0	0	0,00	0,00
Urkabustaiz	0	0	1	2	0	0	0	620,69	0,75
Valdegovía/Gaubea	0	2	1	0	0	0	2	1033,83	1,38
Villabuena de Álava/Eskuernaga	0	0	0	0	0	0	0	0,00	-
Vitoria-Gasteiz	48	59	62	55	44	41	51	326,90	0,73
Yécora/Iekora	0	0	0	0	5	0	0	2247,19	1,20
Zalduondo	1	0	1	0	0	0	0	1015,23	-
Zambrana	0	0	0	0	0	0	0	0,00	0,00
Zigoitia	0	0	0	0	0	1	0	58,58	0,50
Zuia	0	0	0	0	0	1	1	127,01	0,33
ARABA	56	81	67	67	53	46	57	292,54	0,70

Abadiño	2	1	2	2	1	0	1	283,72	0,61
Abanto y Ciérvana-Abanto Zierbena	2	0	0	1	2	0	1	210,50	0,63
Ajangiz	0	0	0	0	0	0	0	0,00	-
Alonsotegi	1	1	0	0	0	0	0	460,67	0,50
Amorebieta-Etxano	3	4	2	2	0	1	2	160,71	0,52
Amoroto	0	0	0	0	0	0	0	240,96	0,25
Arakaldo	0	0	0	0	0	0	0	0,00	-
Arantzazu	0	0	0	0	0	0	0	257,73	0,50
Areatza	0	1	0	0	0	0	0	162,60	0,50
Arrankudiaga	0	0	0	0	0	0	0	0,00	0,00
Arratzu	0	0	0	0	0	0	0	0,00	-
Arrieta	1	0	0	0	0	0	0	177,62	1,00
Arrigorriaga	3	1	3	3	5	0	5	410,28	0,88
Artea	1	2	0	0	0	0	1	554,79	2,00
Artzentales	0	0	0	0	0	0	0	0,00	0,00
Atxondo	0	2	0	0	0	0	0	288,81	0,80
Aulesti	0	0	0	0	0	0	0	149,70	1,00
Bakio	0	0	0	0	1	0	1	114,20	0,43
Balmaseda	0	0	0	0	1	0	0	248,76	0,54
Barakaldo	31	31	21	45	14	19	29	432,32	0,97
Barrika	2	1	0	0	0	0	1	522,53	1,60
Basauri	3	7	12	11	5	4	2	256,29	0,48
Bedia	1	1	1	0	0	0	0	571,97	0,86
Berango	4	2	1	1	4	0	1	633,17	0,79
Bermeo	6	7	7	10	11	1	4	443,52	0,63
Berriatua	1	0	0	1	0	0	0	397,77	1,00
Berriz	1	0	1	2	0	1	1	235,95	1,38

Bilbao	110	114	107	91	73	63	75	405,22	0,76
Busturia	0	0	0	0	0	0	0	0,00	0,00
Derio	6	4	4	4	1	4	3	867,71	1,02
Dima	0	3	1	1	0	0	0	417,25	3,00
Durango	7	3	8	7	1	6	11	329,28	0,69
Ea	0	0	0	0	0	0	0	119,62	1,00
Elantxobe	0	0	0	0	0	0	0	560,22	1,00
Elorrio	0	0	1	0	1	1	1	174,54	0,65
Erandio	5	1	1	3	3	2	0	253,76	0,67
Ereño	0	0	0	0	0	0	0	0,00	-
Ermua	3	2	3	5	1	2	5	237,22	1,00
Errigoiti	0	0	0	0	0	0	0	204,08	1,00
Etxebarri	2	2	4	2	2	1	3	340,31	0,89
Etxebarria	0	0	0	0	0	0	0	0,00	0,00
Forua	0	1	0	0	0	0	0	221,24	1,00
Fruiz	0	0	2	0	0	0	0	357,78	1,00
Galdakao	6	4	3	2	2	0	1	200,05	0,55
Galdames	0	0	0	0	0	0	0	0,00	0,00
Gamiz-Fika	0	1	0	0	0	0	0	146,95	0,33
Garai	1	0	0	0	0	0	0	309,60	1,00
Gatika	0	0	0	0	0	0	0	0,00	0,00
Gautegiz Arteaga	0	0	1	0	0	1	0	354,19	3,00
Gernika-Lumo	4	6	7	4	1	0	3	196,34	1,14
Getxo	24	22	15	35	25	10	29	518,50	0,73
Gizaburuaga	0	0	0	0	0	0	0	500,00	1,00
Gordexola	0	0	0	0	1	1	0	406,27	1,00
Gorliz	2	4	1	2	2	0	0	303,29	0,56
Güeñes	3	0	0	0	1	0	2	533,29	0,51
Ibarrangelu	0	0	0	0	0	0	0	0,00	-
Igorre	1	3	0	3	0	0	2	308,50	1,30
Ispaster	0	0	0	0	0	0	0	0,00	-
Iurreta	0	2	1	0	0	0	0	162,69	0,30
Izurtza	0	0	0	0	0	1	0	348,43	-
Karrantza Harana/Valle de Carranza	0	0	0	0	0	0	0	105,86	0,43
Kortezubi	0	0	0	0	1	0	0	226,24	-
Lanestosa	0	0	0	0	0	0	0	0,00	-
Larrabetzu	0	1	2	0	0	0	0	633,53	1,08
Laukiz	0	0	0	0	1	0	0	417,71	0,56
Leioa	16	11	10	7	8	4	13	404,15	0,77
Lekeitio	1	1	0	2	0	0	0	193,72	0,48
Lemoa	1	1	0	1	0	0	1	192,94	0,47
Lemoiz	0	3	0	0	1	1	5	875,10	2,75
Lezama	0	1	0	2	0	0	0	331,54	0,53

Loiu	1	2	1	0	0	0	1	519,26	0,67
Mallabia	0	0	0	0	0	0	0	84,03	0,33
Mañaria	0	0	0	0	0	0	0	0,00	0,00
Markina-Xemein	0	1	0	0	0	0	0	79,60	1,00
Maruri-Jatabe	0	0	0	0	0	0	0	436,68	0,67
Mendata	0	0	0	0	0	0	0	0,00	-
Mendexa	0	0	0	0	0	0	0	0,00	-
Meñaka	0	0	0	0	0	0	1	142,05	1,00
Morga	0	0	0	0	0	0	0	0,00	0,00
Mundaka	0	0	1	0	0	0	0	271,30	0,63
Mungia	0	10	2	3	1	3	1	225,72	0,67
Munitibar-Arbatzegi Gerrikaitz	0	0	0	0	0	0	0	0,00	0,00
Murueta	0	0	0	0	0	0	0	0,00	-
Muskiz	1	3	3	3	1	0	3	334,27	0,83
Muxika	0	0	1	0	0	0	0	66,89	0,25
Nabarniz	0	0	0	0	0	0	0	0,00	-
Ondarroa	5	2	1	1	0	1	0	396,87	0,87
Orozko	0	0	0	0	0	0	0	0,00	0,00
Ortuella	0	1	2	2	0	4	2	276,77	0,96
Otxandio	0	1	1	0	2	0	0	369,00	2,50
Plentzia	2	2	1	1	2	2	0	454,55	0,77
Portugalete	10	13	6	4	9	4	8	223,17	0,73
Santurtzi	19	40	17	18	20	13	35	716,10	1,09
Sestao	13	2	6	6	1	0	6	260,59	1,06
Sondika	1	0	2	0	2	0	0	308,78	0,50
Sopela	7	2	3	5	4	3	1	584,44	0,79
Sopuerta	1	1	0	0	0	0	0	477,71	0,43
Sukarrieta	0	0	0	0	0	0	0	0,00	-
Trucios-Turtzioz	0	0	0	0	0	0	0	0,00	-
Ubide	0	0	0	0	0	0	0	0,00	-
Ugao-Miraballes	0	0	2	1	0	1	0	170,40	0,88
Urduliz	4	2	3	0	2	4	1	598,01	1,17
Urduña/Orduña	1	0	2	2	1	4	0	307,11	1,18
Valle de Trápaga-Trapagaran	2	4	5	3	5	2	1	253,06	1,30
Zaldibar	1	0	0	0	1	1	1	623,97	0,48
Zalla	4	2	3	1	2	0	0	272,48	0,92
Zamudio	0	2	0	0	0	0	0	271,66	0,56
Zaratamo	1	0	1	2	0	0	0	728,60	0,80
Zeanuri	0	0	0	0	1	0	0	398,72	0,42
Zeberio	0	0	0	0	0	0	0	0,00	-
Zierbena	0	0	0	0	0	1	1	131,23	2,00
Ziortza-Bolibar	0	0	0	0	0	0	0	0,00	-
BIZKAIA	327	341	284	301	223	166	265	371,96	0,77

Abaltzisketa	0	0	0	0	0	0	0	0,00	-
Aduna	0	0	0	0	0	0	0	0,00	0,00
Aia	0	0	1	1	1	0	0	251,89	1,25
Aizarnazabal	0	0	0	0	0	0	0	0,00	-
Alegia	0	0	1	0	0	0	0	111,23	0,29
Albiztur	0	0	0	0	0	0	0	0,00	-
Alkiza	0	0	0	0	0	0	0	0,00	-
Alzaga	0	0	0	0	0	0	0	0,00	-
Altzo	0	0	0	0	0	0	0	0,00	-
Amezketza	2	0	0	0	0	0	0	217,39	2,00
Andoain	0	4	3	1	0	1	0	140,11	0,51
Anoeta	0	0	0	0	0	0	0	98,52	0,15
Antzuola	0	1	0	1	3	3	2	550,71	1,50
Arama	0	0	0	0	0	0	0	0,00	-
Aretxabaleta	2	1	0	0	0	1	2	211,86	0,68
Arrasate/Mondragón	9	5	8	9	5	6	4	439,27	0,96
Asteasu	0	0	2	1	0	0	1	256,41	2,00
Astigarraga	0	1	0	1	0	0	1	224,75	0,34
Ataun	0	1	0	2	0	0	0	515,17	0,82
Azkoitia	1	0	0	1	1	1	0	66,76	0,42
Azpeitia	0	3	0	5	6	3	1	197,11	0,51
Baliarrain	0	0	0	0	0	0	0	0,00	-
Beasain	0	2	0	1	2	2	2	164,04	0,64
Beizama	0	0	0	0	0	0	0	0,00	-
Belauntza	0	0	0	0	0	0	0	0,00	0,00
Berastegi	0	0	0	1	0	0	0	95,06	-
Bergara	7	3	8	2	2	1	10	432,30	0,76
Berrobi	0	0	0	0	0	0	0	0,00	-
Bidania-Goiatz	0	0	0	0	0	0	0	0,00	-
Deba	0	0	0	0	0	0	1	18,34	0,08
Donostia / San Sebastián	19	37	25	18	16	14	16	200,67	0,56
Eibar	5	4	7	7	2	7	11	305,74	0,85
Elduain	0	0	0	0	0	0	0	0,00	-
Elgeta	0	0	0	0	0	0	0	0,00	-
Elgoibar	6	4	4	1	0	0	4	467,94	0,53
Errenteria	3	9	3	5	1	3	0	174,23	0,49
Errezil	0	0	0	0	0	0	0	161,03	1,00
Eskoriatza	0	0	1	3	1	0	0	194,98	0,73
Ezkio-Itsaso	0	0	0	0	0	0	0	0,00	0,00
Gabiria	0	0	0	0	0	0	0	0,00	0,00
Gaintza	0	0	0	0	0	0	0	0,00	-
Gaztelu	0	0	0	0	0	0	0	0,00	-
Getaria	0	0	1	0	1	0	0	70,67	2,00

Hernani	2	2	1	3	2	1	1	134,17	0,45
Hernalde	0	0	0	0	0	0	0	327,87	1,00
Hondarribia	2	4	6	4	1	2	1	247,29	0,76
Ibarra	1	1	4	1	0	2	4	510,92	0,76
Idiazabal	0	1	2	1	1	2	3	462,18	1,83
Ikaztegieta	0	0	0	0	0	0	0	0,00	-
Irun	10	16	17	7	0	5	6	289,00	0,58
Irura	0	0	0	0	0	0	0	55,19	0,33
Itsasondo	0	0	0	0	0	0	0	137,36	0,50
Larraul	0	1	0	0	0	0	0	398,41	-
Lasarte-Oria	2	0	5	0	1	1	2	210,03	0,39
Lazkao	0	0	0	1	0	0	0	35,51	0,67
Leaburu	0	0	0	0	0	0	0	264,55	0,25
Legazpi	4	3	4	0	0	0	0	356,76	0,57
Legorreta	0	1	0	0	0	0	0	67,11	1,00
Leintz Gatzaga	0	0	0	0	0	0	0	0,00	-
Lezo	0	1	0	0	0	0	0	148,03	0,18
Lizartza	0	0	0	0	1	1	1	462,25	1,50
Mendaro	3	0	2	0	0	0	0	851,06	0,78
Mutiloa	0	0	0	0	0	0	0	0,00	-
Mutriku	0	0	0	0	0	0	0	37,64	0,29
Oiartzun	3	1	5	1	0	3	1	289,32	0,68
Olaberría	0	0	0	0	0	0	0	0,00	-
Oñati	13	5	7	12	6	13	13	1430,07	1,06
Ordizia	0	0	0	0	0	1	1	59,58	0,38
Orendain	0	0	0	0	0	0	0	0,00	-
Orexa	0	0	0	0	0	0	0	0,00	-
Orio	1	0	0	7	0	0	0	228,31	0,50
Ormaiztegi	0	0	0	0	0	0	0	313,48	0,80
Pasaia	3	7	17	5	1	2	4	370,77	0,85
Segura	0	2	1	2	0	0	0	848,01	0,59
Soraluze-Placencia de las Armas	2	0	0	0	0	0	0	100,65	0,80
Tolosa	2	0	1	0	0	0	4	123,71	0,39
Urnietá	0	0	0	0	0	0	0	32,21	0,11
Urretxu	0	0	1	0	0	1	1	190,36	0,54
Usurbil	0	3	2	0	0	3	1	332,91	0,78
Villabona	0	0	1	0	0	0	1	84,50	0,71
Zaldibia	0	0	0	0	0	0	0	60,31	0,50
Zarautz	2	4	4	4	1	2	1	231,29	0,73
Zegama	0	0	0	2	0	1	0	460,22	1,40
Zerain	0	0	0	0	0	0	0	0,00	0,00
Zestoa	0	0	1	3	1	2	3	564,97	1,05
Zizurkil	0	0	0	0	0	0	1	32,95	0,25

Zumaia	3	5	2	0	0	0	1	203,52	0,95
Zumarraga	2	1	2	0	0	1	1	142,55	0,48
GIPUZKOA	109	133	149	113	56	85	106	244,84	0,62

OTROS	7	8	5	6	5	6	0		
--------------	---	---	---	---	---	---	---	--	--

*14 eguneko tasa 100.000 biztanleko. Tasak kalkulatzeko EUSTATen Biztanleen Udal-Erroldaren Estatistikan 2020ko urtarrilaren 1erako argitaratutako biztanleria hartzen da. / Tasa de 14 días por 100.000 habitantes. Las tasas se calculan con respecto a la población publicada por EUSTAT en la Estadística Municipal de Habitantes para el 1 de enero del 2020. https://eu.eustat.eus/bankupx/pxweb/eu/euskara/-/PX_2212_ep06b.px

** Inzidentzia tasen arrazoiak $-I(D)/I(D-7)$ - gaurko 14 eguneko inzidentzia metatuaren tasa duela astebeteko 14 eguneko inzidentzia metatuaren tasarekin konparatzen du. Tasen arrazoiaren balioa 1en azpitik dagoenean inzidentzia tasak behera egin duela esan nahi du. Duela astebeteko inzidentzia tasa zero den kasuetan “-“ agertzen da. / La razón de tasas de incidencia $-I(D)/I(D-7)$ - compara la tasa de incidencia acumulada en 14 días a fecha de hoy, con la tasa de incidencia acumulada en 14 días de hace una semana. En caso de que el valor de la ratio sea un valor por debajo de 1, significa que la incidencia ha disminuido. Cuando la tasa de incidencia de hace una semana es cero se indica con “-“.

+ Semaforoa 14 eguneko inzidentzia tasaren arabera 5.000 biztanletik gorako udalerrietan: berdez < 60, horiz 60-299, laranja 300-499 eta gorri >=500. / Semaforo según la tasa de incidencia acumulada en 14 días en los municipios de más de 5.000 habitantes: en verde <60, en amarillo 60-299, en naranja 300-499 y en rojo >= 500.

**PCR POSITIBO BERRIAK EUSKADIKO OSASUN EREMUETAN /
NUEVOS POSITIVOS PCR EN LAS ZONAS DE SALUD DE EUSKADI**

Alfabetoz ordenatuta./ Ordenado alfabéticamente.

OSASUN-EREMUAK/ZONAS DE SALUD	16/02	17/02	18/02	19/02	20/02	21/02	22/02	Tasa**	I(D)/I(D-7)**
Abetxuko	1	0	1	0	0	0	2	183,49	0,54
Aranbizkarra I	5	2	3	2	1	0	2	211,65	0,52
Aranbizkarra II	2	1	1	1	3	4	0	259,24	0,71
Casco Viejo (Vitoria)	0	2	0	2	3	5	4	310,32	0,64
Gazalbide Txagorritxu	7	5	1	4	2	0	3	320,27	0,69
La Habana	2	4	7	3	3	2	2	298,58	0,82
Lakua - Arriaga	3	7	5	1	2	3	7	324,00	0,72
Lakuabizkarra	2	0	6	8	3	7	11	309,96	0,76
Llanada Alavesa	2	4	1	3	0	1	0	255,73	0,66
Montaña alavesa	0	2	0	0	0	0	0	134,89	1,00
Norte-Villarreal	0	1	1	0	2	1	1	185,70	2,00
Norte-Zuya	0	0	1	3	1	2	1	271,00	0,63
Olaguibel	8	5	3	6	3	5	2	275,18	0,54
Olarizu	2	10	7	7	2	0	0	327,67	0,90
Salburua	1	3	6	6	4	2	2	305,28	0,64
San Martín	7	3	8	5	9	5	2	223,32	0,91
Sansomendi	2	1	7	1	1	1	3	451,22	0,93
Valles Alaveses I	1	4	1	3	1	0	2	572,52	1,29
Valles Alaveses II	0	0	0	0	0	0	0	248,45	0,27
Zabalgana	5	8	5	5	3	7	5	391,39	0,86
Zaramaga	3	11	1	3	3	2	4	318,30	1,18
OSI ARABA	53	73	65	63	46	47	53	298,59	0,74
Rioja	1	5	0	0	6	0	2	210,33	0,53
OSI ARABAKO ERRIOXA	1	5	0	0	6	0	2	210,33	0,53
Desierto / Urban	2	2	0	11	3	2	5	544,99	1,10
La Paz	5	2	6	7	3	7	6	330,69	0,95
Lutxana	2	10	1	3	1	1	1	444,38	1,10
Rontegi	8	3	5	4	1	1	3	625,11	0,95
San Vicente	6	8	7	11	1	4	1	415,08	1,01
Sestao Kueto	1	1	1	3	0	0	1	254,15	0,93
Sestao Markonzaga	12	1	5	3	1	0	5	255,25	1,15
Zaballa C.S.	3	3	1	3	3	3	2	322,04	0,79
Zuazo	5	3	1	6	2	1	11	400,22	0,95
OSI BARAKALDO SESTAO	44	33	27	51	15	19	35	384,64	0,98
Abadiño-Elorrio-Berriz	4	3	4	4	3	3	4	281,56	0,63
Aiala	2	2	2	3	2	4	0	124,99	0,69
Amorebieta	3	4	2	2	0	1	3	160,92	0,55
Arratia	4	11	2	5	1	0	4	320,26	0,83
Arrigorriaga	4	0	3	6	3	1	5	359,80	0,79

Basauri-Ariz	2	5	10	8	4	2	2	251,70	0,55
Basauri-Kareaga	1	2	2	3	1	2	0	235,03	0,40
Bermeo	6	7	8	10	11	1	4	418,45	0,64
Durango	8	5	9	7	1	7	11	303,13	0,65
Etxebarri	0	2	4	2	1	1	3	325,61	0,81
Galdakao	6	5	5	2	2	0	1	225,25	0,59
Gernika	4	6	7	4	1	0	2	175,03	1,03
Gernikaldea	0	1	2	0	1	1	0	118,92	0,90
Lekeitio	1	1	0	2	0	0	0	180,00	0,50
Llodio	3	3	2	3	1	1	1	142,73	0,51
Markina - Xemein	0	0	0	0	0	0	0	46,35	0,43
Ondarroa	6	2	1	3	0	0	0	407,82	0,89
OSI BARRUALDE-GALDAKAO	54	59	63	64	32	24	40	246,18	0,64
Basurto	8	10	7	3	5	3	7	470,99	0,63
Begoña	6	0	3	3	3	0	3	405,88	0,62
Bolueta	4	4	1	0	0	2	2	339,19	1,10
Bombero Etxaniz	14	18	17	7	11	16	4	457,62	0,83
Casco Viejo (Bilbao)	6	4	6	5	2	2	0	388,01	0,81
Deusto	8	11	8	2	4	3	6	352,19	0,79
Gazteleku	5	2	2	6	2	5	3	252,81	0,83
Indautxu	6	10	12	11	7	5	4	594,32	0,85
Javier Sáenz de Buruaga	8	4	3	5	3	2	2	440,75	0,90
Karmelo	2	5	2	0	0	2	3	273,10	0,75
La Peña	0	6	7	0	5	0	1	353,36	0,80
Mina del Morro	0	2	1	3	0	1	3	322,93	0,77
Miribilla-La Merced	9	3	9	9	2	6	2	445,08	0,94
Otxarkoaga	2	2	2	1	2	1	0	256,03	0,58
Rekalde	3	8	6	9	8	4	12	433,47	0,82
San Adrián	3	0	3	6	3	3	0	456,94	0,94
San Ignacio	12	9	9	11	10	1	8	445,24	0,64
Santutxu-Solokoetxe	3	7	6	4	7	2	6	368,12	0,71
Txurdinaga	2	5	3	3	1	0	1	272,98	0,56
Zorroza	3	5	1	1	0	4	3	294,46	0,60
Zurbaran	7	1	1	1	1	0	1	259,69	0,61
OSI BILBAO-BASURTO	111	116	109	90	76	62	71	392,55	0,76
Abanto-Muskiz	3	3	3	4	3	0	4	264,53	0,74
Balmaseda	0	0	0	0	1	0	0	178,54	0,50
Buenavista	6	5	3	3	5	0	7	388,07	0,96
Güeñes	3	0	0	0	2	1	2	511,95	0,55
Ortuella	0	1	2	2	0	4	2	259,37	0,92
Portugalete - Centro	4	7	3	0	3	2	3	207,48	0,76
Portugalete-Repelega	2	4	2	1	2	2	2	186,72	0,63
Santurtzi-Centro-Mamariga	8	17	10	12	12	4	16	970,18	1,16

Santurtzi Kabiezes	9	20	5	6	7	10	14	512,72	1,04
Trapagaran	2	4	5	3	5	2	1	251,45	1,25
Zalla	5	4	3	1	2	0	0	306,62	0,67
OSI EZKERRALDEA ENKARTERRI CRUCES	42	65	36	32	42	25	51	385,40	0,87
Alango	4	5	4	12	7	4	3	462,96	0,86
Algorta	9	11	6	11	5	5	8	458,23	0,65
Astrabudua	3	0	1	1	2	1	0	314,95	0,79
Erandio	1	1	0	2	1	0	0	170,37	0,50
Gorliz - Plentzia	6	10	2	3	5	3	6	451,56	0,86
Las Arenas	17	12	11	13	14	2	20	555,74	0,77
Leioa	10	7	4	6	5	3	10	380,32	0,73
Mungia	2	11	4	3	3	3	3	211,13	0,60
Sopela	15	4	7	6	10	7	3	574,40	0,83
Txorierrri	9	10	7	5	3	4	4	550,09	0,77
OSI URIBE	76	71	46	62	55	32	57	430,46	0,74
Arrasate	9	6	8	9	5	6	4	433,78	0,81
Bergara	7	4	8	3	5	4	11	419,26	0,82
Oñati	13	5	7	12	6	14	14	1408,57	1,08
Valle de Leniz	2	1	1	3	1	1	2	183,23	0,64
OSI ALTO DEBA	31	16	24	27	17	25	31	559,39	0,90
Dumboa	2	2	2	2	0	0	2	175,46	0,45
Hondarribia	1	4	6	4	1	3	1	234,69	0,79
Irun - Centro	6	14	14	5	0	4	4	323,96	0,66
OSI BIDASOA	9	20	22	11	1	7	7	253,53	0,61
Deba	0	0	0	0	0	0	1	37,25	0,20
Eibar	2	4	6	5	1	6	5	281,94	0,80
Elgoibar	11	4	6	1	0	0	4	423,31	0,59
Ermua	3	2	3	5	1	2	5	220,48	0,93
Torrekua	3	1	1	2	1	1	6	285,69	1,00
OSI DEBABARRENA	19	11	16	13	3	9	21	267,65	0,70
Alza-Roteta	4	4	0	1	2	1	0	152,82	0,48
Amara Berri	2	1	5	3	2	4	3	165,17	0,46
Amara Centro	0	4	1	0	0	0	0	60,60	0,31
Beraun - Erreterria	0	4	1	0	1	1	0	157,75	0,48
Bidebieta	1	4	4	2	1	1	0	402,72	0,78
Egia	2	2	2	2	3	1	1	155,15	0,43
Gros	4	7	2	1	5	3	2	208,77	0,61
Hernani - Urnieta - Astigarraga	2	3	1	3	2	1	2	124,14	0,35
Intxaurreondo	1	2	2	1	1	0	0	297,65	0,63
Iztietia - Erreterria	3	5	2	5	0	3	0	179,86	0,49
Lasarte - Usurbil	2	3	7	0	1	4	3	233,26	0,46
Lezo-San Juan	0	1	2	0	0	0	0	128,59	0,20
Loiola	0	2	1	2	0	0	0	163,84	0,71

Oiartzun	3	1	5	1	0	3	1	274,65	0,64
Ondarreta	1	10	5	6	1	4	4	202,51	0,59
Parte Vieja	2	0	3	1	0	0	5	151,82	0,72
Pasai Antxo	0	0	6	1	0	0	0	163,04	0,85
Pasajes San Pedro	3	7	9	4	2	3	3	517,99	0,87
Zarautz – Orio - Aia	3	4	5	12	2	2	1	231,49	0,70
Zumaia - Zestoa - Getaria	3	5	4	3	2	2	4	249,79	1,02
OSI DONOSTIALDEA	36	69	67	48	25	33	29	197,82	0,55
Azkoitia	1	0	0	1	1	1	0	66,72	0,42
Azpeitia	0	3	0	5	6	3	1	185,63	0,52
Beasain	0	4	3	6	3	5	5	251,59	0,75
Lazkao	0	1	0	3	0	0	0	128,29	0,79
Legazpi	4	3	4	0	0	0	0	342,35	0,56
Ordizia	0	1	0	0	0	1	1	63,64	0,43
Zumarraga	2	1	3	0	0	2	2	145,26	0,49
OSI GOIERRI-ALTO UROLA	7	13	10	15	10	12	9	170,59	0,58
Alegia	2	1	1	0	0	0	0	74,44	0,56
Andoain	0	4	3	1	0	1	0	136,51	0,53
Ibarra	1	1	4	2	1	3	6	356,55	0,78
Tolosa	2	0	1	0	0	0	3	110,58	0,38
Villabona	0	1	3	1	0	0	3	93,96	0,45
OSI TOLOSALDEA	5	7	12	4	1	4	12	137,89	0,51
Otros	11	5	8	7	8	4	10		

*14 eguneko tasa 100.000 biztanleko/ Tasa de 14 días por 100.000 habitantes.

** Inzidentzia tasen arrazoiak **-I(D)/I(D-7)-** gaurko 14 eguneko inzidentzia metatuaren tasa duela astebeteko 14 eguneko inzidentzia metatuaren tasarekin konparatzen du. Tasen arrazoiaren balioa 1en azpitik dagoenean inzidentzia tasak behera egin duela esan nahi du. Duela astebeteko inzidentzia tasa zero den kasuetan “-“ agertzen da. / La razón de tasas de incidencia **-I(D)/I(D-7)-** compara la tasa de incidencia acumulada en 14 días a fecha de hoy, con la incidencia acumulada en 14 días de hace una semana. En caso de que el valor de la ratio sea un valor por debajo de 1, significa que la incidencia ha disminuido. Cuando la tasa de incidencia de hace una semana es cero se indica con “-“.

+ Semaforoa 14 eguneko inzidentzia tasaren arabera: berdez < 60, horiz 60-299, laranja 300-499 eta gorri >=500. / Semaforo según la tasa de incidencia acumulada en 14 días: en verde <60, en amarillo 60-299, en naranja 300-499 y en rojo >= 500.