

## KORONABIRUSAREN EGOERA EPIDEMIOLOGIKOA EUSKADIN (COVID-19) SITUACIÓN EPIDEMIOLÓGICA DEL CORONAVIRUS (COVID-19) EN EUSKADI

-- RESULTADOS DE TESTS VALIDADOS EL 21/07/2021--

Osasun Sailburuordetza / Viceconsejería de Salud  
COVID Informazio Zerbitzua / Servicio de Información COVID

### OPEN DATA:

Informe honetan argitaratzen diren datu guztiak hurrengo webgunean dituzue eskuragarri. / Todos los datos publicados en este informe están disponibles en la siguiente página web.

<https://opendata.euskadi.eus/catalogo/-/evolucion-del-coronavirus-covid-19-en-euskadi/>

### TXOSTENEAN ORAIN ARTE ARAZTU EDO ZUZENDU DIREN AKATSAK ERRORES DEPURADOS O CORREGIDOS HASTA LA FECHA EN EL INFORME

Txosten honen informazioa etengabe berrikusten eta arazten ari da. Baliteke, gardentasunaren mesedetan, akats puntualen bat egotea, gerora zuzenduko dena. / La información de este informe está continuamente siendo revisada y depurada. En aras de la transparencia puede que haya algún error puntual que se corregirá posteriormente.

ARAZTU EDO ZUZENDU DIREN AKATSAK	ERRORES DEPURADOS O CORREGIDOS
Egunero desadostasun txikiak zuzentzen dira bizilekuaren eta testa eskatzen den lurralde historikoaren artean.	Cada día se corrigen pequeñas discrepancias entre el lugar de residencia y el territorio histórico desde donde se solicita el test.

### BIZI BERRI IV PLANEKO ADIERAZLEAK / INDICADORES DEL PLAN BIZI BERRI IV

Indicador	Balioa / Valor
-Tasa de Incidencia Acumulada en 14 días	682,64 <b>(+52,37)</b>
-Índice de reproductividad ( $R_t$ —conocida como $R_0$ )	1,30 <b>(=)</b>
-Razón de Tasas	1,64 <b>(-0,03)</b>
-Ocupación en camas UCI	48 <b>(+3)</b>
-Tasa de Incidencia Acumulada en 14 días en mayores de 65 años.	146,05 <b>(+12,14)</b>
-Trazabilidad de los casos (últimos 7 días)	32,0% <b>(+0,2%)</b>

## KORONABIRUSAREN EGOERA EPIDEMIOLOGIKOA EUSKADIN (COVID-19) SITUACIÓN EPIDEMIOLÓGICA DEL CORONAVIRUS (COVID-19) EN EUSKADI

-- RESULTADOS DE TESTS VALIDADOS EL 21/07/2021--

	PCR	Antigeno	Guztira
Egindako test diagnostiko kopurua / Número de test diagnósticos realizados:	8.047	5.073	13.120
Emaizta positibo kopurua / Número de resultados positivos:	792	1.009	1.801
Emaizta positiboen ehunekoa / Porcentaje de test positivos:	9,8%	19,9%	13,7%

### TEST DIAGNOSTIKOA EGITEKO ARRAZOA EMAITZA POSITIBOA DUTEN KASUETAN/ MOTIVO DE REALIZACIÓN DEL TEST DIAGNÓSTICO EN CASOS CON RESULTADO POSITIVO

	Kontaktua izatea / Ser contacto *	Sintomak izatea / Ser sintomáticos *	Beste arrazoi bat / Otro motivo *
15/07	37,5%	45,9%	16,6%
16/07	36,2%	47,2%	16,6%
17/07	34,4%	48,5%	17,0%
18/07	34,0%	48,6%	17,4%
19/07	32,9%	49,2%	17,9%
20/07	31,8%	50,0%	18,2%
21/07	32,0%	50,4%	17,6%

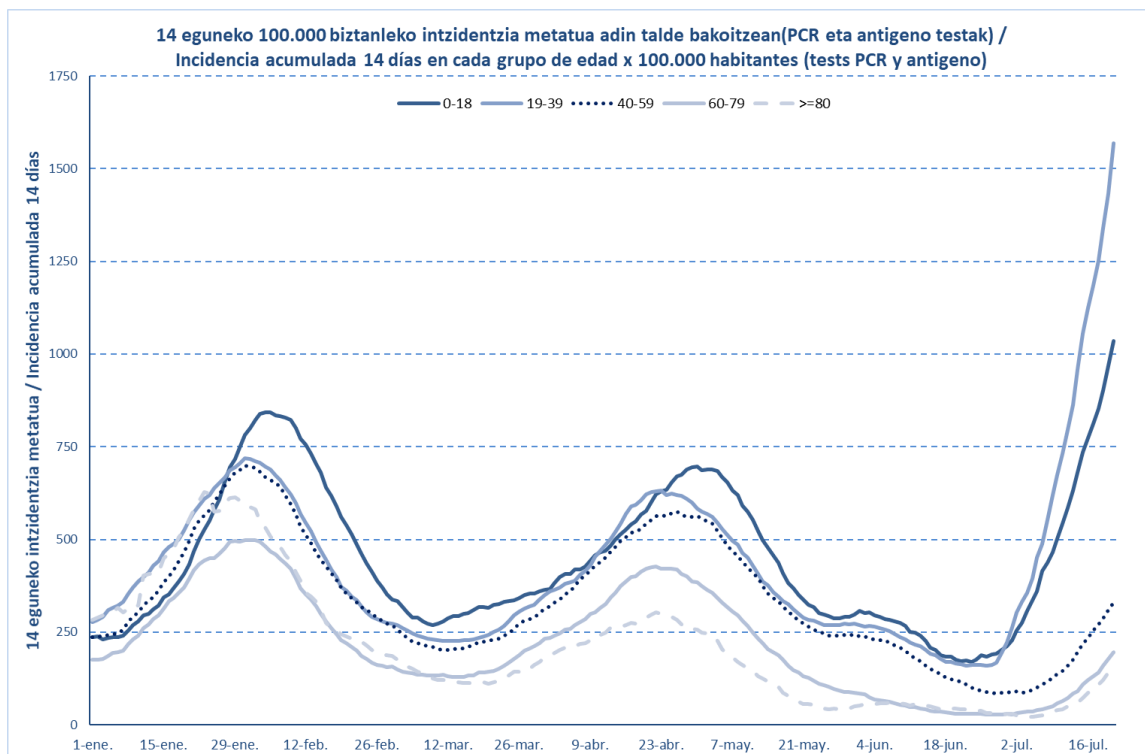
\*Azken 7 egunetako emaitzen batzbestekoa / Media de los resultados de los últimos 7 días.

### KASU POSITIBO BERRIAK HERRIALDE HISTORIKOAREN ARABERA / NUEVOS CASOS POSITIVOS SEGÚN SU TERRITORIO HISTÓRICO

	Kasu positibo kopurua / Número de casos positivos	100.000 biztanleko 14 eguneko inzidentzia tasa metatua/ Tasa de incidencia acumulada en 14 días por 100.000 habitantes	Tasen arrazoia/ Razón de tasas I(D)/I(D-7)
Araba	204	533,90	1,71
Bizkaia	1078	648,80	1,84
Gipuzkoa	482	736,75	1,44
Otros	37		
Euskadi	1801	682,64	1,64

**KASU POSITIBO BERRIAK ADIN-TARTEKA /  
NUEVOS CASOS POSITIVOS POR GRUPOS DE EDAD**

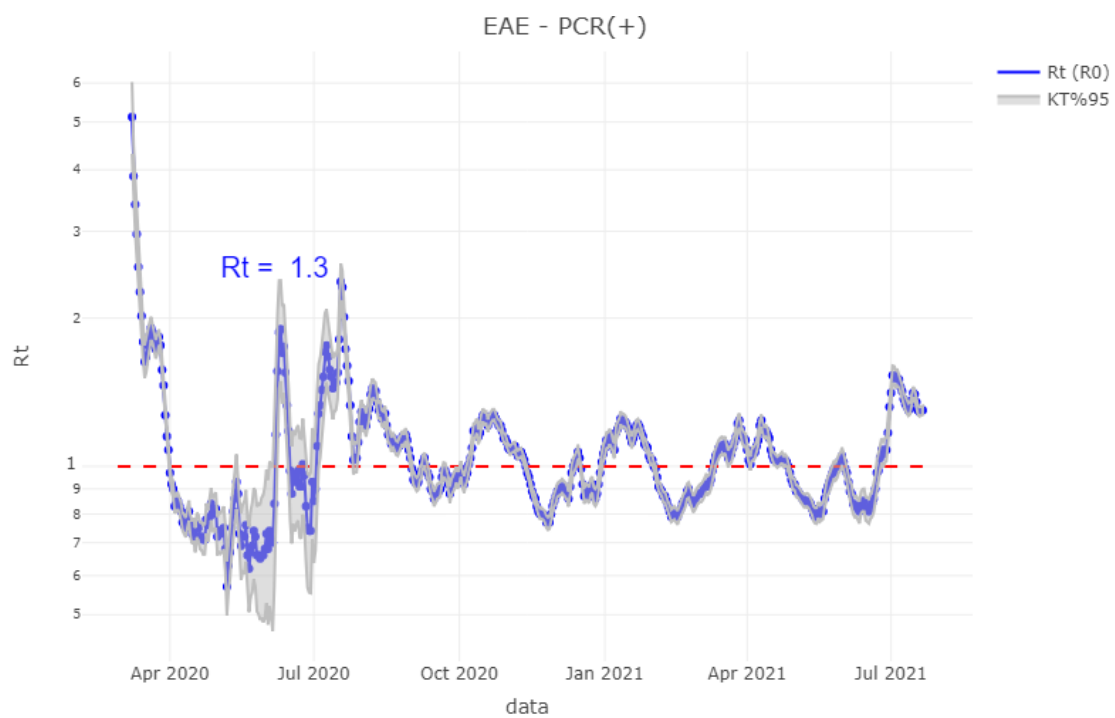
	<b>Kasu positibo kopurua / Número de casos positivos</b>	<b>100.000 biztanleko 14 eguneko inzidentzia tasa metatua/ Tasa de incidencia acumulada en 14 días por 100.000 habitantes</b>	<b>Tasen arrazoia/ Razón de tasas  I(D)/I(D-7)</b>
0-9	110	421,68	1,77
10-19	525	1874,21	1,59
20-29	548	2270,52	1,54
30-39	245	836,71	1,68
40-49	125	372,18	1,53
50-59	107	283,58	1,96
60-69	89	265,76	2,05
70-79	26	105,73	2,59
80-89	14	139,37	2,56
>=90	6	190,48	2,40



	<b>Kasu positibo kopurua / Número de casos positivos</b>	<b>100.000 biztanleko 14 eguneko inzidentzia tasa metatua/ Tasa de incidencia acumulada en 14 días por 100.000 habitantes</b>	<b>Tasen arrazoia/ Razón de tasas  I(D)/I(D-7)</b>
0-2	31	445,01	1,86
3-5	27	385,69	1,54
6-12	98	498,94	1,80
13-16	109	1230,53	1,39
17-18	261	4239,92	1,47

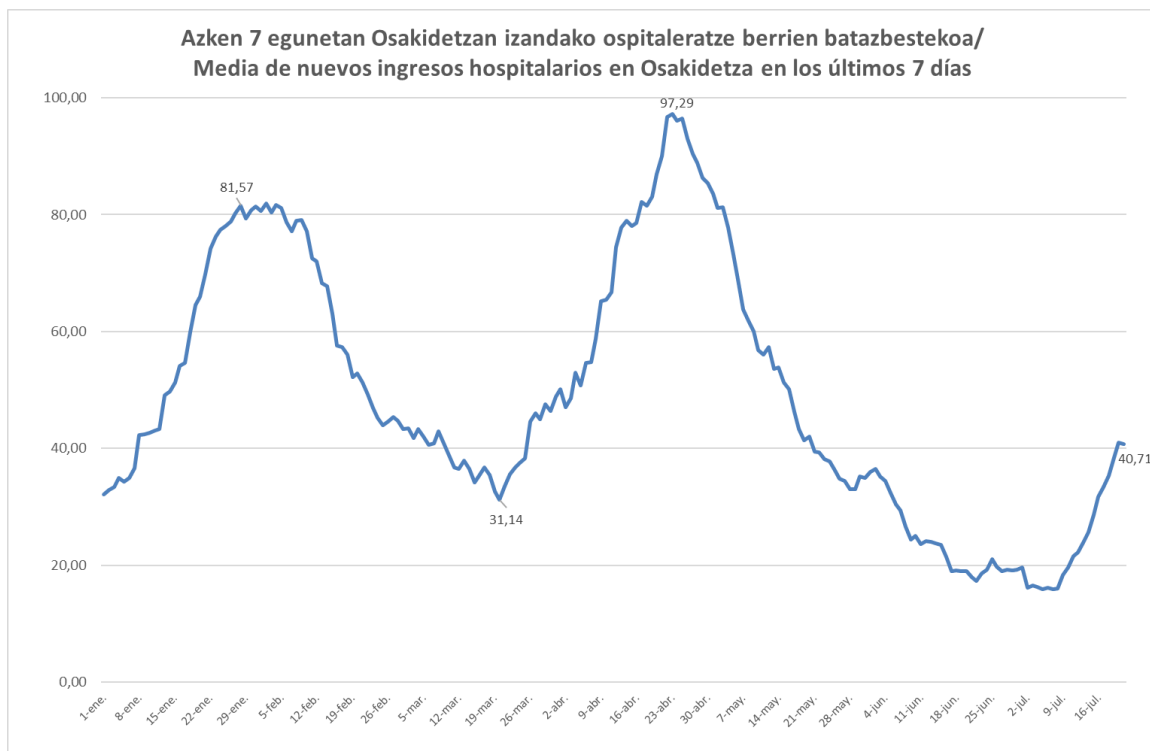
## OINARRIZKO BIRSORKUNTZA TASA / NÚMERO REPRODUCTIVO BÁSICO

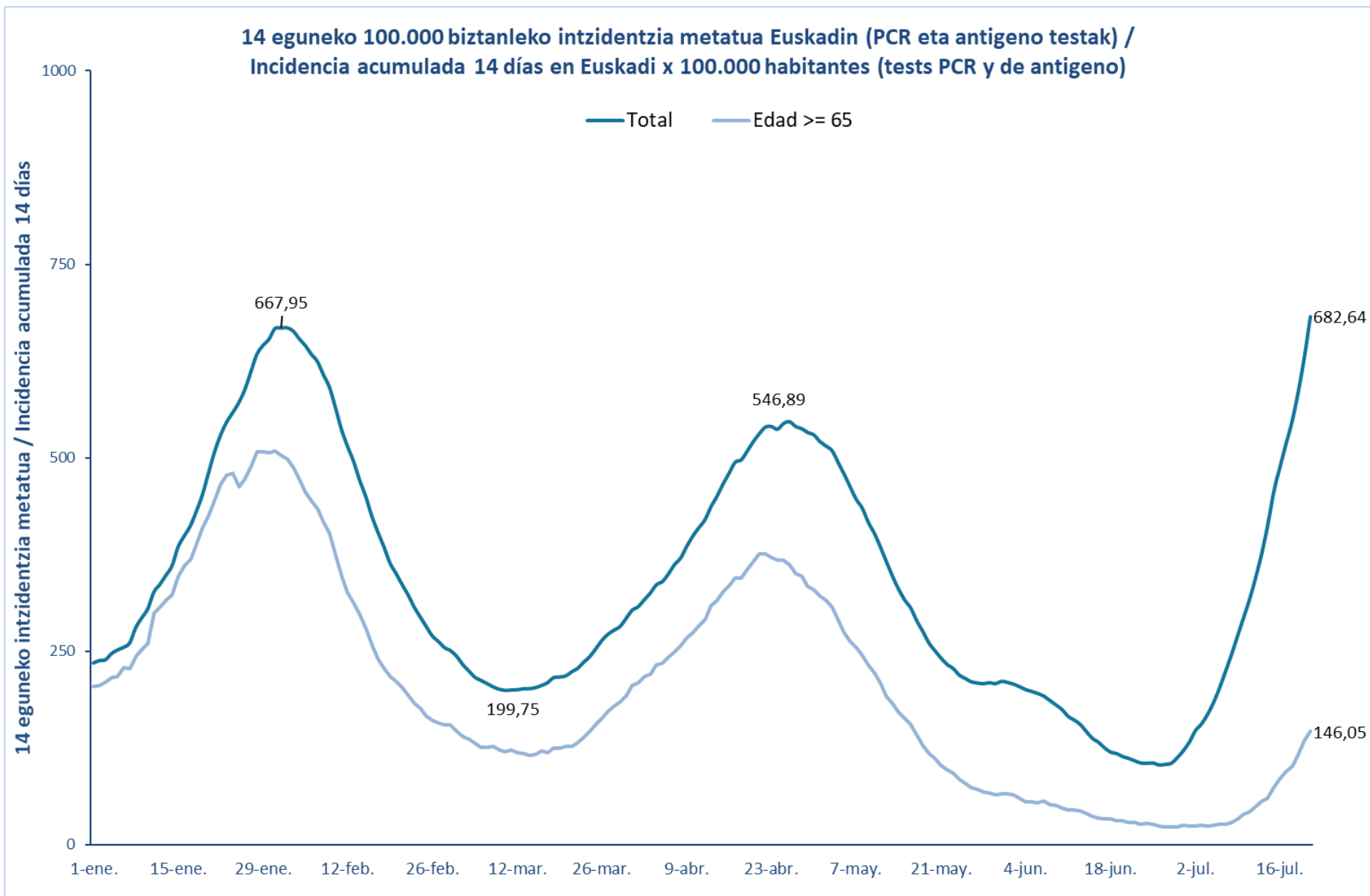
	Euskadi (%95 IC)	Araba	Bizkaia	Gipuzkoa
15/07	1,41 (1,38; 1,45)	1,45	1,45	1,36
16/07	1,40 (1,36; 1,43)	1,40	1,42	1,37
17/07	1,35 (1,32; 1,38)	1,37	1,39	1,30
18/07	1,30 (1,27; 1,33)	1,30	1,34	1,26
19/07	1,29 (1,26; 1,32)	1,26	1,33	1,25
20/07	1,30 (1,27; 1,32)	1,30	1,36	1,21
21/07	1,30 (1,27; 1,33)	1,28	1,43	1,14



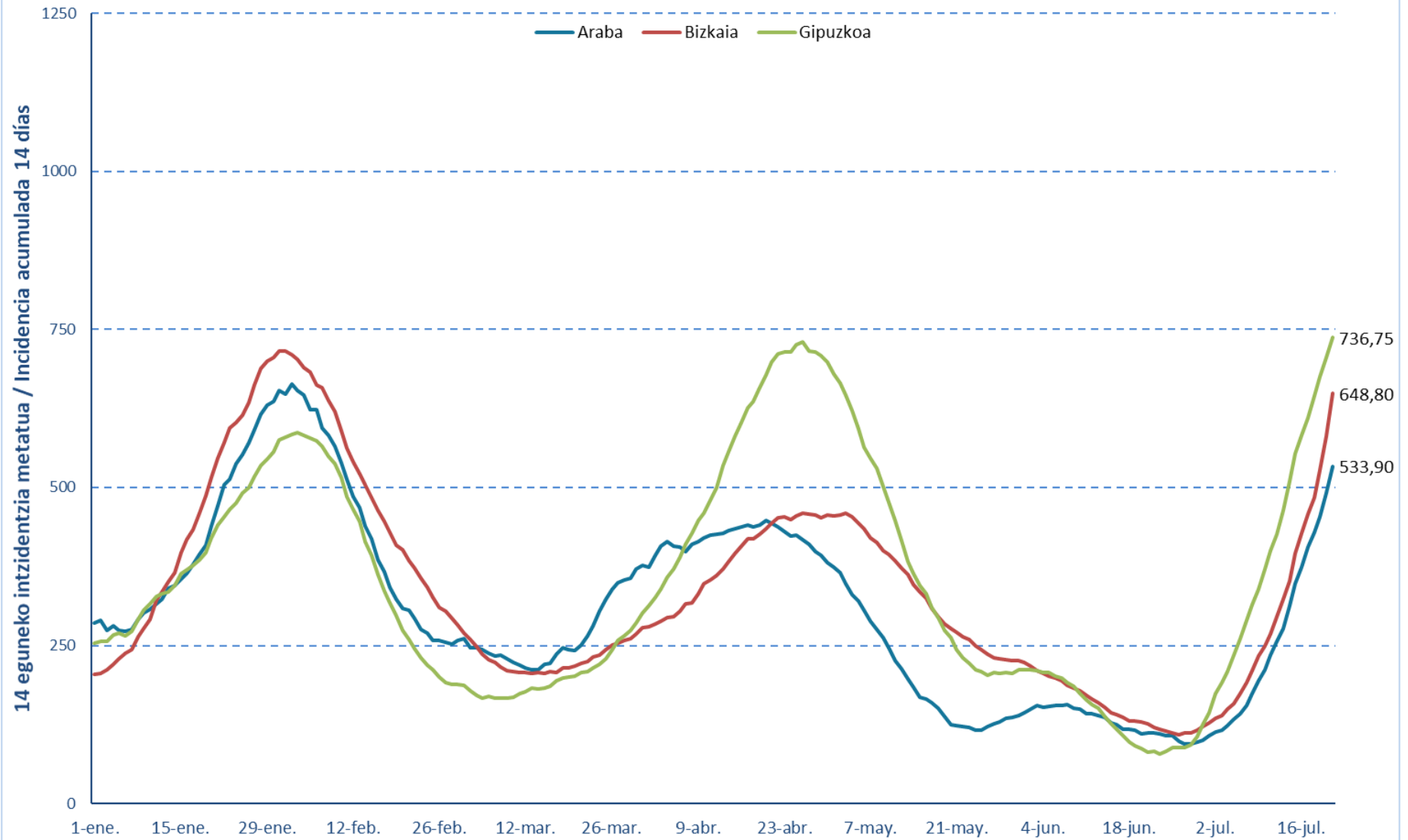
**BALIABIDE ASISTENTZIALEN ERABILERA /  
UTILIZACIÓN DE LOS RECURSOS ASISTENCIALES**

	<b>ZIUn ospitaleratuak Osakidetzan/ Ingresados en UCI en Osakidetz</b>	<b>Ospitaleratze berriak Osakidetzan/ Nuevos ingresos en planta en Osakidetz</b>	<b>Osakidetzan ospitaleratuta daudenak / Ingresados en planta en Osakidetz</b>
08/07	28	27	65
09/07	28	23	65
10/07	27	19	70
11/07	28	23	82
12/07	23	26	87
13/07	26	31	99
14/07	28	31	98
15/07	31	47	126
16/07	31	45	132
17/07	34	31	141
18/07	42	36	164
19/07	44	48	174
20/07	45	49	189
21/07	48	29	172



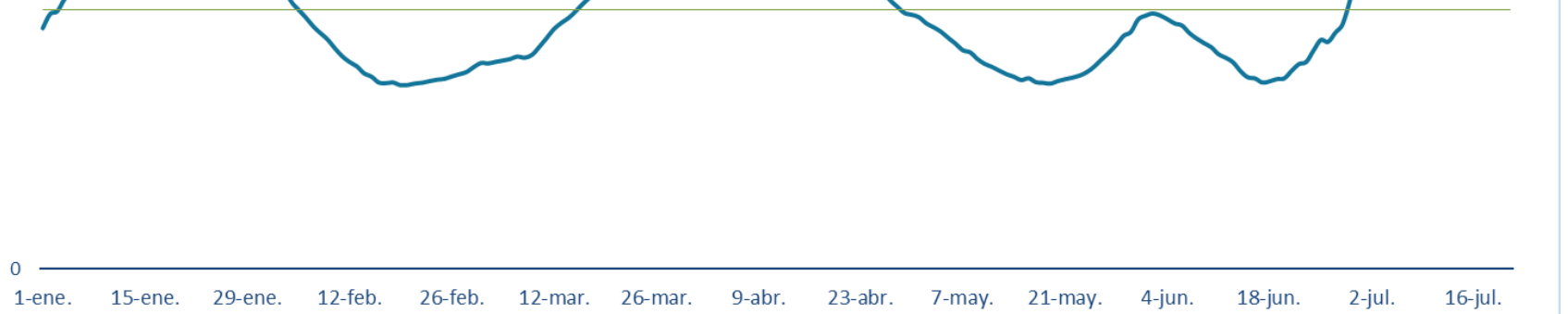


**14 eguneko 100.000 biztanleko intzidentzia metatua Lurralde Historiko bakoitzean (PCR eta antigeno testak) /**  
**Incidencia acumulada 14 días en cada Territorio Histórico x 100.000 habitantes (tests PCR y de antígeno)**

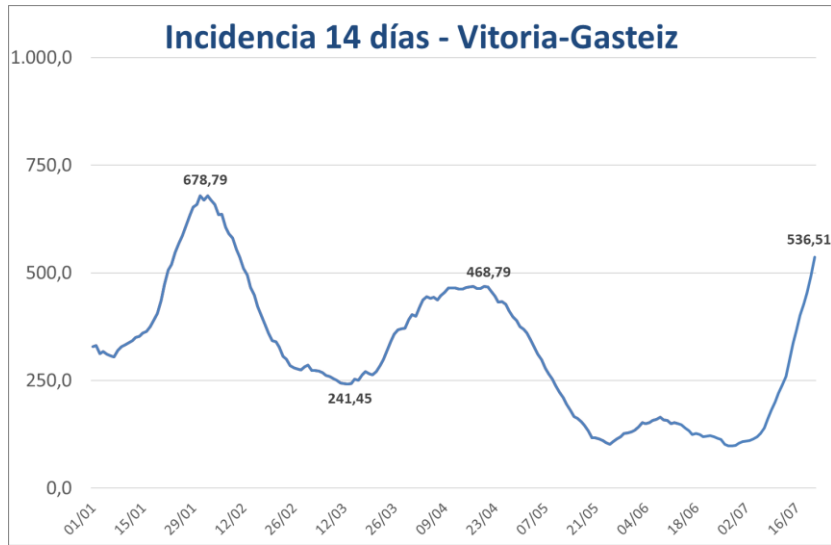


### Euskadiko 14 eguneko inzidentzia tasen arrazoiaren bilakaera / Evolución de la razón de tasas de 14 días en Euskadi

Tasen arrazoia / Razón de tasas







**PCR POSITIBO BERRIAK EUSKADIKO UDALERRIETAN /  
NUEVOS POSITIVOS PCR EN LOS MUNICIPIOS DE EUSKADI**

UDALERRIA / MUNICIPIO	15/07	16/07	17/07	18/07	19/07	20/07	21/07	Tasa	I(D)/I(D-7)
Agurain/Salvatierra	1	5	0	2	0	1	4	448,35	1,60
Alegría-Dulantzi	1	1	1	2	1	3	2	414,01	4,33
Amurrio	2	2	5	8	9	5	1	580,83	1,25
Añana	1	1	0	0	0	0	0	1675,98	3,00
Aramaio	2	1	0	2	2	2	1	1621,62	1,14
Armiñón	0	1	0	0	0	0	0	896,86	2,00
Arraia-Maeztu	0	0	0	0	1	2	1	683,06	5,00
Arratzua-Ubarrundia	0	0	0	2	0	0	0	289,86	3,00
Artziniega	2	0	0	1	1	1	1	418,63	1,60
Asparrena	0	3	2	0	1	0	1	1051,98	1,13
Ayala/Aiara	2	0	0	3	3	6	5	932,64	2,08
Baños de Ebro/Mañueta	0	0	2	0	0	1	0	2180,69	1,75
Barrundia	0	0	1	1	0	0	0	425,08	1,00
Berantevilla	1	1	0	0	0	0	0	601,20	3,00
Bernedo	0	1	0	0	0	0	1	754,72	2,00
Campezo/Kanpezu	0	0	0	0	1	0	0	94,25	0,50
Elburgo/Burgelu	0	0	0	0	1	0	1	313,97	-
Elciego	0	0	0	0	0	0	0	386,47	0,80
Elvillar/Bilar	0	0	0	0	0	1	0	284,09	-
Erriberagoitia/Ribera Alta	1	0	0	0	0	1	0	240,96	-
Harana/Valle de Arana	0	0	0	0	0	0	0	0,00	-
Iruña Oka/Iruña de Oca	5	0	0	0	1	1	1	389,97	2,00
Iruraiz-Gauna	0	0	0	0	0	0	0	183,15	0,33
Kripan	0	0	0	0	0	0	0	0,00	-
Kuartango	0	0	0	0	0	0	0	0,00	-
Labastida/Bastida	2	1	0	0	0	1	0	512,49	0,80
Lagrán	0	0	0	0	0	0	0	0,00	-
Laguardia	1	0	0	1	0	0	0	130,38	2,00
Lanciego/Lantziego	0	0	0	0	1	0	3	664,01	2,50
Lantarón	0	1	0	0	0	0	2	317,46	3,00
Lapuebla de Labarca	0	1	0	0	3	4	2	1251,42	5,50
Laudio/Llodio	7	3	1	1	8	9	11	457,74	0,85
Legutio	2	3	2	0	1	0	1	600,44	5,50
Leza	0	0	0	0	0	1	1	884,96	-
Moreda de Álava/Moreda Araba	0	0	0	0	0	0	0	0,00	-
Navaridas	0	0	0	0	0	0	0	0,00	-
Okondo	0	0	1	1	1	1	0	493,02	2,00

Oyón-Oion	0	1	1	0	0	2	1	312,41	1,38
Peñacerrada-Urizaharra	0	0	1	0	0	0	0	347,22	-
Ribera Baja/Erribera Beitia	0	0	0	1	1	1	0	374,77	1,00
Samaniego	0	1	0	0	0	0	2	1244,81	-
San Millán/Donemiliaga	1	0	1	0	0	0	0	550,96	2,00
Urkabustaiz	0	1	1	0	1	0	0	206,90	-
Valdegovía/Gaubea	0	1	0	4	3	0	0	751,88	-
Villabuena de Álava/Eskuernaga	0	1	0	0	0	1	1	1063,83	-
Vitoria-Gasteiz	124	105	116	82	98	141	157	536,51	1,82
Yécora/Iekora	0	0	0	0	0	0	0	0,00	-
Zalduondo	0	0	1	0	0	0	0	507,61	-
Zambrana	0	0	0	1	0	0	0	448,43	2,00
Zigoitia	5	0	1	0	1	4	2	995,90	3,40
Zuia	3	1	0	0	0	0	2	508,04	1,71
<b>ARABA</b>	<b>163</b>	<b>136</b>	<b>137</b>	<b>112</b>	<b>139</b>	<b>189</b>	<b>204</b>	<b>533,90</b>	<b>1,71</b>

Abadiño	1	2	2	2	4	3	4	528,76	1,05
Abanto y Ciérvana-Abanto Zierbena	2	4	5	2	9	11	17	789,39	2,34
Ajangiz	0	0	0	0	0	0	0	0,00	-
Alonsotegi	0	0	0	0	3	1	1	283,49	1,00
Amorebieta-Etxano	17	7	8	9	5	6	16	580,61	1,96
Amoroto	1	0	0	0	1	0	0	722,89	3,00
Arakaldo	0	0	0	0	0	0	0	0,00	-
Arantzazu	1	0	0	0	1	1	1	2061,86	2,00
Areatza	0	0	0	0	0	0	1	162,60	1,00
Arrankudiaga	0	1	0	0	0	0	0	491,16	0,71
Arratzu	0	0	0	0	1	0	0	243,90	-
Arrieta	0	0	0	1	0	0	1	355,24	-
Arrigorriaga	7	8	6	7	6	2	9	736,83	1,42
Artea	0	0	0	0	1	3	3	970,87	-
Artzentales	1	1	0	0	1	0	0	596,13	4,00
Atxondo	0	0	0	0	0	1	0	72,20	1,00
Aulesti	0	2	1	0	2	4	2	1796,41	12,00
Bakio	6	2	0	0	1	2	6	1027,79	1,93
Balmaseda	15	2	3	5	13	15	5	1204,50	1,39
Barakaldo	52	27	34	27	59	63	78	558,59	1,65
Barrika	0	1	0	0	1	1	2	783,80	1,00
Basauri	19	17	23	26	28	44	54	754,23	2,29
Bedia	2	0	0	1	1	0	0	571,97	2,00
Berango	4	3	6	3	3	2	8	564,35	2,28
Bermeo	9	9	21	25	17	9	17	851,57	3,51
Berriatua	0	0	0	0	0	0	3	318,22	4,00
Berriz	2	3	1	0	3	3	4	450,45	0,42

Bilbao	205	183	146	145	204	292	317	656,32	1,83
Busturia	3	0	0	0	1	3	0	493,22	8,00
Derio	2	0	2	3	4	9	9	532,81	2,33
Dima	0	0	0	0	0	2	3	417,25	3,00
Durango	8	12	12	16	18	24	14	682,08	1,34
Ea	1	0	0	0	1	0	2	717,70	2,00
Elantxobe	0	0	0	0	0	0	0	0,00	-
Elorrio	2	3	5	6	5	7	8	590,76	3,38
Erandio	14	10	15	6	11	14	20	552,53	2,01
Ereño	0	0	0	0	0	0	0	0,00	-
Ermua	5	1	5	3	0	2	4	187,28	1,67
Errigoiti	0	0	1	0	0	0	0	408,16	1,00
Etxebarri	2	3	4	3	10	6	11	453,75	2,08
Etxebarria	2	0	0	0	0	4	5	2147,65	2,67
Forua	0	0	0	0	0	1	1	331,86	1,50
Fruiz	0	0	0	0	0	0	1	536,67	1,50
Galdakao	16	16	8	16	19	17	16	681,52	1,58
Galdames	1	0	0	0	0	0	2	355,45	1,50
Gamiz-Fika	1	0	2	3	0	0	7	1322,56	2,00
Garai	0	0	0	0	0	0	0	619,20	0,67
Gatika	4	3	3	0	2	1	7	1576,71	2,89
Gautegiz Arteaga	0	0	0	0	0	0	1	236,13	2,00
Gernika-Lumo	8	4	6	3	13	17	18	541,41	3,25
Getxo	45	47	34	31	63	60	85	730,32	1,98
Gizaburuaga	0	0	0	0	0	0	0	0,00	-
Gordexola	0	0	0	0	0	0	1	348,23	1,00
Gorliz	4	2	0	3	1	1	5	471,78	1,22
Güeñes	4	5	2	4	5	3	3	822,79	1,59
Ibarrangelu	0	0	0	0	1	0	0	161,03	-
Igorre	3	0	1	0	3	4	3	664,45	1,17
Ispaster	0	0	0	0	1	0	0	134,41	-
Iurreta	1	4	1	1	4	5	1	704,99	1,86
Izurtza	0	0	0	0	0	0	0	696,86	1,00
Karrantza Harana/Valle de Carranza	1	0	0	6	1	1	1	388,14	1,57
Kortezubi	0	0	0	0	0	0	0	0,00	-
Lanestosa	0	0	0	0	0	0	0	0,00	-
Larrabetzu	2	6	2	0	4	2	3	1072,12	5,50
Laukiz	1	0	0	0	0	1	0	668,34	0,89
Leioa	28	20	17	14	17	13	30	646,00	1,93
Lekeitio	1	4	4	1	8	7	4	553,48	2,11
Lemoa	3	3	0	1	1	1	1	606,39	1,57
Lemoiz	0	5	0	2	2	1	2	1352,43	2,83
Lezama	4	2	1	0	1	1	3	704,52	2,43

Loiu	2	1	1	0	2	4	2	865,43	1,43
Mallabia	0	1	0	1	0	0	1	420,17	0,56
Mañaria	0	0	1	5	1	1	0	1532,57	-
Markina-Xemein	2	0	1	0	5	20	51	1751,24	9,78
Maruri-Jatabe	0	0	0	0	1	1	2	545,85	5,00
Mendata	0	0	0	0	0	0	0	0,00	-
Mendexa	0	0	0	0	0	0	0	847,46	1,00
Meñaka	1	1	0	0	1	0	1	1136,36	2,00
Morga	0	0	0	0	2	2	0	1033,59	-
Mundaka	0	2	1	0	0	2	2	434,07	4,00
Mungia	17	11	13	11	8	15	21	937,61	1,67
Munitibar-Arbatzegi Gerrikaitz	0	0	0	0	0	0	3	655,02	-
Murueta	0	0	0	0	0	2	1	1286,17	4,00
Muskiz	5	6	4	2	8	10	7	775,50	2,90
Muxika	0	3	0	0	1	2	3	735,79	5,50
Nabarniz	0	0	0	0	0	1	0	425,53	-
Ondarroa	3	4	7	4	8	13	20	770,40	7,33
Orozko	1	0	1	0	3	1	2	684,15	0,56
Ortuella	10	1	7	4	1	6	7	625,75	1,58
Otxandio	0	1	3	3	3	0	1	1845,02	1,79
Plentzia	4	4	1	3	3	3	3	727,27	1,88
Portugalete	29	28	19	11	19	23	39	565,51	1,64
Santurtzi	31	20	20	16	18	40	29	568,10	1,84
Sestao	14	18	12	11	8	16	21	612,93	1,86
Sondika	5	0	4	0	6	6	9	838,11	2,11
Sopela	6	7	9	5	12	5	5	569,26	1,79
Sopuerta	6	3	2	2	5	3	3	1154,46	4,83
Sukarrieta	0	0	0	0	0	0	0	0,00	-
Trucios-Turtzioz	0	0	0	1	0	0	0	192,31	-
Ubide	0	0	0	0	0	0	0	0,00	-
Ugao-Miraballes	1	1	2	1	0	4	0	389,48	1,14
Urduliz	3	1	0	3	4	2	3	553,71	1,92
Urduña/Orduña	0	1	0	0	0	0	1	47,25	2,00
Valle de Trápaga-Trapagaran	8	5	10	5	3	5	7	565,16	1,81
Zaldibar	1	0	0	0	0	1	1	262,73	0,89
Zalla	11	5	4	14	5	9	4	912,21	1,97
Zamudio	1	1	0	1	1	0	2	241,47	1,14
Zaratamo	1	1	1	1	2	1	1	728,60	2,40
Zeanuri	0	1	0	0	0	0	0	478,47	1,00
Zeberio	0	1	0	0	3	2	0	830,26	2,25
Zierbena	0	2	6	0	1	1	4	1312,34	2,00
Ziortza-Bolibar	0	0	0	0	0	2	2	1138,95	2,50
<b>BIZKAIA</b>	<b>672</b>	<b>552</b>	<b>510</b>	<b>479</b>	<b>694</b>	<b>873</b>	<b>1078</b>	<b>648,80</b>	<b>1,84</b>

Abaltzisketa	0	0	0	0	0	0	2	636,94	-
Aduna	1	0	0	2	1	0	1	2070,39	2,00
Aia	2	0	0	0	0	1	0	352,64	1,40
Aizarnazabal	0	0	0	0	0	0	0	130,04	0,33
Alegia	0	1	0	0	0	0	1	278,09	1,25
Albiztur	0	1	0	0	1	0	0	682,59	2,00
Alkiza	1	1	0	3	0	0	0	3142,86	1,83
Altzaga	0	0	1	0	0	0	1	1639,34	3,00
Altzo	3	1	1	1	0	0	0	3076,92	1,20
Amezketza	0	0	0	0	0	0	0	217,39	0,67
Andoain	7	9	3	5	5	11	8	507,07	1,90
Anoeta	1	2	1	0	1	1	0	591,13	1,71
Antzuola	0	1	0	0	0	0	1	688,39	0,68
Arama	0	1	1	0	0	1	0	1960,78	4,00
Aretxabaleta	6	3	1	1	4	1	6	437,85	2,21
Arrasate/Mondragón	13	9	12	10	12	14	15	643,06	2,00
Asteasu	3	2	1	3	0	0	2	1858,97	0,97
Astigarraga	2	2	0	2	9	3	2	554,39	0,67
Ataun	1	1	1	0	1	0	0	457,93	1,60
Azkoitia	17	11	10	8	10	11	13	1076,53	1,84
Azpeitia	4	5	2	4	5	8	10	413,93	1,37
Baliarrain	0	0	0	4	0	0	0	3030,30	5,00
Beasain	26	19	5	28	17	11	14	1148,28	2,37
Beizama	0	0	0	0	0	0	0	0,00	-
Belauntza	0	0	0	0	0	0	1	383,14	-
Berastegi	0	1	1	0	0	0	0	285,17	1,50
Bergara	9	5	3	1	13	8	15	465,55	2,06
Berrobi	1	0	5	0	1	1	1	1631,32	2,00
Bidania-Goiatz	0	1	0	0	0	0	0	357,14	1,00
Deba	2	8	7	1	3	4	3	586,83	4,00
Donostia / San Sebastián	144	123	105	81	130	115	101	718,24	1,53
Eibar	13	17	9	18	10	17	18	556,89	2,15
Elduain	0	0	0	0	0	1	0	411,52	-
Elgeta	1	0	0	0	1	0	4	884,17	2,50
Elgoibar	6	5	3	2	6	6	10	476,60	1,96
Errenteria	16	20	12	14	16	19	16	420,65	1,69
Errezil	1	0	0	0	0	0	0	322,06	2,00
Eskoriatza	4	3	3	2	2	4	6	828,66	2,83
Ezkio-Itsaso	0	0	0	0	0	0	0	0,00	-
Gabiria	1	1	0	1	2	2	4	2923,98	3,75
Gaintza	0	0	0	0	1	0	0	877,19	-
Gaztelu	1	0	0	0	0	0	0	1190,48	2,00
Getaria	0	2	1	1	1	3	3	671,38	2,38

Hernani	5	13	6	6	3	8	12	695,69	0,46
Hernialde	0	0	0	0	0	0	0	0,00	-
Hondarribia	10	15	5	16	14	15	23	995,05	1,64
Ibarra	1	1	2	2	3	1	1	487,69	1,00
Idiazabal	2	0	3	3	2	0	3	672,27	4,00
Ikaztegieta	1	0	0	0	0	0	3	1851,85	1,50
Irun	45	40	46	71	37	59	59	1129,42	1,45
Irura	5	1	1	0	1	1	2	1048,57	1,73
Itsasondo	0	0	0	0	0	0	0	0,00	0,00
Larraul	1	1	0	0	0	0	0	2788,84	1,17
Lasarte-Oria	8	5	7	4	8	7	3	509,32	1,37
Lazkao	6	0	1	1	2	1	2	372,87	1,05
Leaburu	0	1	0	0	3	0	0	1322,75	5,00
Legazpi	3	2	0	0	4	1	4	202,16	2,83
Legorreta	0	1	1	0	1	1	2	402,68	-
Leintz Gatzaga	0	0	0	0	0	0	0	427,35	1,00
Lezo	2	1	2	0	6	3	2	625,00	1,27
Lizartza	0	0	0	1	0	0	1	308,17	2,00
Mendaro	0	0	0	0	2	2	1	283,69	3,00
Mutiloa	3	1	0	0	0	0	0	1960,78	5,00
Mutriku	8	6	11	3	2	2	5	1298,46	1,44
Oiartzun	7	14	4	3	8	10	4	867,97	1,55
Olaberria	0	0	0	2	1	1	1	545,26	5,00
Oñati	12	21	1	8	12	24	14	1133,59	3,02
Ordizia	4	12	7	14	11	20	4	983,12	2,68
Orendain	0	0	0	0	0	0	0	1421,80	1,00
Orexa	1	0	0	0	0	0	0	1886,79	2,00
Orio	0	6	1	2	4	6	9	766,47	1,88
Ormaiztegi	0	1	0	1	1	0	0	470,22	2,00
Pasaia	8	10	6	2	4	9	10	520,27	1,53
Segura	1	1	1	1	0	1	2	587,08	3,00
Soraluze-Placencia de las Armas	1	0	2	2	0	1	0	402,62	0,29
Tolosa	18	20	12	16	17	12	11	1015,46	1,19
Urnieta	4	1	4	3	2	3	4	805,28	0,68
Urretxu	3	5	6	5	0	3	2	849,32	1,18
Usurbil	1	0	0	1	1	0	2	158,53	0,67
Villabona	3	1	1	6	4	5	1	1081,63	1,12
Zaldibia	1	2	1	0	1	0	2	542,82	2,25
Zarautz	16	8	10	14	20	21	11	745,28	1,61
Zegama	1	1	1	0	0	0	2	460,22	1,75
Zerain	0	0	0	0	0	0	0	0,00	-
Zestoa	0	1	0	3	2	2	2	436,57	1,55
Zizurkil	3	1	1	1	2	6	2	1285,01	1,34

Zumaia	8	5	6	9	5	10	13	1292,36	1,23
Zumarraga	4	6	5	6	5	4	5	794,22	1,39
<b>GIPUZKOA</b>	482	459	342	398	440	481	482	736,75	1,44

<b>OTROS</b>	28	30	22	21	41	40	37		
--------------	----	----	----	----	----	----	----	--	--

\*14 eguneko tasa 100.000 biztanleko. Tasak kalkulatzeko EUSTATen Biztanleen Udal-Erroldaren Estatistikan 2020ko urtarrilaren 1erako argitaratutako biztanleria hartzen da. / Tasa de 14 días por 100.000 habitantes. Las tasas se calculan con respecto a la población publicada por EUSTAT en la Estadística Municipal de Habitantes para el 1 de enero del 2020. [https://eu.eustat.eus/bankupx/pxweb/eu/euskara/-/PX\\_2212\\_ep06b.px](https://eu.eustat.eus/bankupx/pxweb/eu/euskara/-/PX_2212_ep06b.px)

\*\* Inzidentzia tasen arrazoiak  $-I(D)/I(D-7)$ - gaurko 14 eguneko inzidentzia metatuaren tasa duela astebeteko 14 eguneko inzidentzia metatuaren tasarekin konparatzen du. Tasen arrazoiaren balioa 1en azpitik dagoenean inzidentzia tasak behera egin duela esan nahi du. Duela astebeteko inzidentzia tasa zero den kasuetan “-” agertzen da. / La razón de tasas de incidencia  $-I(D)/I(D-7)$ - compara la tasa de incidencia acumulada en 14 días a fecha de hoy, con la tasa de incidencia acumulada en 14 días de hace una semana. En caso de que el valor de la ratio sea un valor por debajo de 1, significa que la incidencia ha disminuido. Cuando la tasa de incidencia de hace una semana es cero se indica con “-”.

+ Semaforoa 14 eguneko inzidentzia tasaren arabera 5.000 biztanletik gorako udalerrietan: berdez < 60, horiz 60-299, laranja 300-399 eta gorri >=400. / Semaforo según la tasa de incidencia acumulada en 14 días en los municipios de más de 5.000 habitantes: en verde <60, en amarillo 60-299, en naranja 300-399 y en rojo >= 400.



**PCR POSITIBO BERRIAK EUSKADIKO OSASUN EREMUETAN /  
NUEVOS POSITIVOS PCR EN LAS ZONAS DE SALUD DE EUSKADI**

Alfabetoz ordenatuta./ Ordenado alfabéticamente.

OSASUN-EREMUAK/ZONAS DE SALUD	15/07	16/07	17/07	18/07	19/07	20/07	21/07	Tasa**	I(D)/I(D-7)**
Abetxuko	0	1	1	2	3	3	2	446,08	3,40
Aranbizkarra I	10	7	4	2	2	2	12	430,32	1,91
Aranbizkarra II	3	5	5	2	4	8	6	364,73	2,50
Casco Viejo (Vitoria)	10	3	13	3	2	15	10	430,00	1,93
Gazalbide Txagorritxu	7	10	4	4	6	6	8	442,85	2,23
La Habana	3	8	3	1	4	7	5	373,41	1,73
Lakua - Arriaga	11	4	7	7	5	6	13	648,09	1,59
Lakuabizkarra	12	15	21	12	18	30	29	749,09	1,88
Llanada Alavesa	3	9	6	5	3	4	7	535,24	1,59
Montaña alavesa	0	1	0	0	2	1	2	403,95	1,80
Norte-Villarreal	2	2	4	5	4	0	1	790,15	2,13
Norte-Zuya	7	2	2	0	1	3	2	396,83	3,14
Olaguibel	13	12	17	11	19	16	22	517,91	1,81
Olarizu	11	4	8	6	4	9	9	514,81	1,81
Salburua	7	5	7	2	7	10	5	370,46	2,30
San Martín	20	12	13	15	11	18	22	614,89	1,51
Sansomendi	5	2	4	5	0	4	5	375,54	3,18
Valles Alaveses I	6	4	0	1	4	0	3	487,49	3,83
Valles Alaveses II	1	2	1	2	2	2	0	661,16	2,00
Zabalgana	10	12	6	5	6	6	12	374,70	1,56
Zaramaga	3	6	2	4	5	2	0	270,01	1,63
<b>OSI ARABA</b>	144	126	128	94	112	152	175	496,95	1,84
Rioja	3	5	3	0	4	11	10	510,86	1,87
<b>OSI ARABAKO ERRIOXA</b>	3	5	3	0	4	11	10	510,86	1,87
Desierto / Urban	6	4	4	2	8	5	10	637,53	1,94
La Paz	14	6	10	7	11	23	9	584,40	1,87
Lutxana	4	0	0	1	1	0	4	188,30	0,93
Rontegi	7	5	2	2	6	11	11	704,35	1,38
San Vicente	8	8	5	4	12	8	22	480,29	2,04
Sestao Kueto	6	10	3	3	3	3	3	498,68	2,13
Sestao Markonzaga	8	8	9	7	5	11	18	624,72	1,72
Zaballa C.S.	6	2	3	7	10	8	13	605,04	1,41
Zuazo	6	2	10	3	11	8	9	500,72	1,64
<b>OSI BARAKALDO SESTAO</b>	65	45	46	36	67	77	99	549,26	1,69
Abadiño-Elorrio-Berriz	6	8	9	9	11	17	14	476,21	1,05
Aiala	6	3	5	12	13	12	9	515,41	1,46
Amorebieta	18	7	8	9	5	6	16	564,32	2,00
Arratia	8	3	1	2	7	11	12	596,67	1,52
Arrigorriaga	7	10	6	4	9	8	5	644,92	1,31

Basauri-Ariz	13	10	13	20	21	34	26	710,45	2,55
Basauri-Kareaga	7	8	10	6	8	10	27	790,64	2,02
Bermeo	9	11	22	25	17	11	19	785,05	3,66
Durango	9	16	15	22	24	28	18	686,42	1,45
Etxebarri	2	3	4	3	9	3	10	436,84	1,88
Galdakao	18	21	10	14	22	19	19	675,38	1,73
Gernika	8	4	6	3	13	18	21	510,15	3,31
Gernikaldea	3	3	1	0	6	11	5	460,41	5,00
Lekeitio	3	6	5	1	13	11	9	669,53	2,39
Llodio	8	3	3	2	12	11	13	462,76	0,80
Markina - Xemein	4	0	1	0	5	26	58	1666,92	6,75
Ondarroa	3	4	7	4	8	13	23	732,68	7,00
<b>OSI BARRUALDE-GALDAKAO</b>	<b>132</b>	<b>120</b>	<b>126</b>	<b>136</b>	<b>203</b>	<b>249</b>	<b>304</b>	<b>636,94</b>	<b>1,81</b>
Basurto	16	12	9	12	16	23	22	701,77	2,29
Begoña	15	2	3	5	5	12	3	535,91	1,67
Bolueta	7	4	7	1	5	4	4	514,77	1,47
Bombero Etxaniz	32	31	21	19	32	58	38	906,50	1,96
Casco Viejo (Bilbao)	10	9	6	12	10	11	11	752,79	1,77
Deusto	8	10	9	10	9	26	28	673,37	1,54
Gazteleku	8	12	7	12	11	8	13	515,49	1,83
Indautxu	18	11	12	10	20	30	30	842,03	2,31
Javier Sáenz de Buruaga	12	10	10	10	8	16	8	946,37	1,91
Karmelo	2	5	4	5	3	7	7	491,89	1,80
La Peña	3	4	3	5	7	2	14	510,45	1,73
Mina del Morro	8	7	6	5	5	11	15	717,17	2,29
Miribilla-La Merced	11	11	9	7	6	10	22	603,46	1,53
Otxarkoaga	1	8	1	8	4	5	8	520,70	1,64
Rekalde	17	9	9	5	16	8	20	486,75	1,69
San Adrián	7	5	5	4	7	12	5	604,80	1,56
San Ignacio	5	10	7	8	8	11	18	413,02	1,67
Santutxu-Solokoetxe	6	10	5	8	13	8	16	528,06	2,39
Txurdinaga	10	6	7	1	8	15	5	552,94	1,80
Zorroza	5	3	2	1	8	10	14	417,92	1,79
Zurbaran	1	5	0	2	7	6	11	478,97	1,64
<b>OSI BILBAO-BASURTO</b>	<b>202</b>	<b>184</b>	<b>142</b>	<b>150</b>	<b>208</b>	<b>293</b>	<b>312</b>	<b>625,94</b>	<b>1,83</b>
Abanto-Muskiz	7	10	10	3	18	23	23	788,19	2,58
Balmaseda	18	3	3	12	15	14	6	901,97	1,47
Buenavista	7	8	3	5	6	9	11	586,31	1,83
Güeñes	4	5	2	4	5	3	4	730,91	1,50
Ortuella	10	1	7	5	1	7	7	637,32	1,64
Portugalete - Centro	13	12	8	4	6	11	10	562,93	1,56
Portugalete-Repelega	9	10	8	4	8	8	19	560,32	1,66
Santurtzi-Centro-Mamariga	12	7	15	3	8	14	13	597,06	1,47
Santurtzi Kabiezes	19	13	10	11	10	22	18	579,18	2,26

Trapagaran	8	5	10	5	3	5	7	570,33	1,79
Zalla	16	8	5	16	10	8	9	851,79	2,33
<b>OSI EZKERRALDEA ENKARTERRI CRUCES</b>	123	82	81	72	90	124	127	652,55	1,81
Alango	11	12	9	7	22	18	21	818,30	1,96
Algorta	18	12	11	8	20	20	34	582,06	1,79
Astrabudua	2	3	5	0	5	8	15	505,73	2,65
Erandio	12	7	9	6	8	5	5	581,68	1,74
Gorliz - Plentzia	8	12	1	8	7	6	12	713,11	1,67
Las Arenas	20	23	19	19	22	24	32	676,45	2,15
Leioa	26	17	12	11	16	8	29	692,00	1,90
Mungia	29	17	18	15	10	19	45	914,48	1,76
Sopela	13	10	15	11	18	11	16	546,17	1,96
Txorierri	13	4	7	4	13	20	26	597,16	1,95
<b>OSI URIBE</b>	152	117	106	89	141	139	235	671,63	1,90
Arrasate	16	10	12	12	14	18	17	676,62	1,79
Bergara	10	5	3	1	14	8	20	513,70	1,60
Oñati	12	21	1	8	12	24	14	1111,58	2,98
Valle de Leniz	9	6	4	3	6	4	11	541,96	2,48
<b>OSI ALTO DEBA</b>	47	42	20	24	46	54	62	686,19	2,05
Dumboa	21	18	20	29	14	30	24	983,87	1,40
Hondarribia	9	15	6	18	14	16	23	961,86	1,64
Irun - Centro	24	23	26	40	23	29	33	988,29	1,49
<b>OSI BIDASOA</b>	54	56	52	87	51	75	80	981,27	1,49
Deba	9	14	18	4	5	6	8	931,88	1,79
Eibar	11	12	6	11	7	13	16	600,18	2,25
Elgoibar	7	5	5	4	8	9	11	412,47	0,90
Ermua	5	2	5	4	0	2	5	197,22	1,31
Torrekua	2	5	3	5	3	3	2	316,33	2,07
<b>OSI DEBABARRENA</b>	34	38	37	28	23	33	42	473,17	1,54
Aiete	11	9	7	10	9	11	4	746,03	1,43
Alza-Roteta	32	18	13	9	5	12	8	739,98	2,20
Amara Berri	15	20	10	6	19	15	11	553,80	1,28
Amara Centro	7	6	8	4	10	6	8	741,83	1,33
Beraun - Erretereria	6	9	2	6	6	9	3	361,56	2,62
Bidebieta	6	8	2	4	5	6	5	777,02	2,43
Egia	7	4	11	8	14	6	9	649,26	1,66
Gros	14	11	16	19	14	9	14	587,60	1,33
Hernani - Urnieta - Astigarraga	11	16	10	11	14	14	19	666,07	0,53
Intxaurreondo	2	14	9	6	13	4	10	718,54	1,67
Iztietia - Erretereria	9	11	9	8	9	10	11	425,22	1,37
Lasarte - Usubil	11	6	7	5	9	9	5	406,15	1,29
Lezo-San Juan	3	1	4	0	6	4	1	491,92	1,40
Loiola	6	8	2	2	4	1	4	490,60	2,12
Oiartzun	7	14	4	3	8	10	5	844,24	1,59

Ondarreta	29	23	17	7	28	25	19	767,80	1,50
Parte Vieja	9	2	6	3	10	10	15	657,51	1,54
Pasai Antxo	3	6	2	1	2	6	4	713,01	1,41
Pasajes San Pedro	5	5	4	1	4	7	7	489,50	1,58
Zarautz – Orio - Aia	18	14	11	16	23	29	20	706,92	1,62
Zumaia - Zestoa - Getaria	8	8	7	13	9	16	18	960,28	1,31
<b>OSI DONOSTIALDEA</b>	<b>219</b>	<b>213</b>	<b>161</b>	<b>142</b>	<b>221</b>	<b>219</b>	<b>200</b>	<b>633,93</b>	<b>1,28</b>
Azkoitia	16	11	10	8	11	11	13	1067,02	1,86
Azpeitia	6	5	2	4	5	8	10	401,32	1,37
Beasain	33	23	10	33	18	13	23	909,09	2,48
Lazkao	7	1	1	3	4	2	3	384,93	1,27
Legazpi	3	2	0	0	4	1	4	194,22	2,83
Ordizia	5	15	10	14	13	22	5	806,17	2,59
Zumarraga	8	12	11	12	7	9	11	817,95	1,36
<b>OSI GOIERRI-ALTO UROLA</b>	<b>78</b>	<b>69</b>	<b>44</b>	<b>74</b>	<b>62</b>	<b>66</b>	<b>69</b>	<b>707,09</b>	<b>1,84</b>
Alegia	4	5	2	5	2	1	6	685,03	1,53
Andoain	7	9	3	5	6	11	8	500,65	1,88
Ibarra	5	3	7	4	6	3	3	612,17	1,41
Tolosa	18	21	14	15	19	13	13	970,27	1,24
Villabona	19	9	5	15	8	12	7	1183,54	1,27
<b>OSI TOLOSALDEA</b>	<b>53</b>	<b>47</b>	<b>31</b>	<b>44</b>	<b>41</b>	<b>40</b>	<b>37</b>	<b>842,28</b>	<b>1,35</b>
<b>Otros</b>	<b>39</b>	<b>33</b>	<b>34</b>	<b>34</b>	<b>45</b>	<b>51</b>	<b>49</b>		

\*14 eguneko tasa 100.000 biztanleko/ Tasa de 14 días por 100.000 habitantes.

\*\* Inzidentzia tasen arazoak  $-I(D)/I(D-7)$ - gaurko 14 eguneko inzidentzia metatuaren tasa duela astebeteko 14 eguneko inzidentzia metatuaren tasarekin konparatzen du. Tasen arazoaren balioa 1en azpitik dagoenean inzidentzia tasak behera egin duela esan nahi du. Duela astebeteko inzidentzia tasa zero den kasuetan “-” agertzen da. / La razón de tasas de incidencia  $-I(D)/I(D-7)$ - compara la tasa de incidencia acumulada en 14 días a fecha de hoy, con la incidencia acumulada en 14 días de hace una semana. En caso de que el valor de la ratio sea un valor por debajo de 1, significa que la incidencia ha disminuido. Cuando la tasa de incidencia de hace una semana es cero se indica con “-”.

+ Semaforoa 14 eguneko inzidentzia tasaren arabera: berdez < 60, horiz 60-299, laranja 300-399 eta gorri >=400. / Semaforo según la tasa de incidencia acumulada en 14 días: en verde <60, en amarillo 60-299, en naranja 300-399 y en rojo >= 400.