

KORONABIRUSAREN EGOERA EPIDEMIOLOGIKOA EUSKADIN (COVID-19) SITUACIÓN EPIDEMIOLÓGICA DEL CORONAVIRUS (COVID-19) EN EUSKADI

-- RESULTADOS DE TESTS VALIDADOS EL 21/01/2021--

Osasun Sailburuordetza / Viceconsejería de Salud
COVID Informazio Zerbitzua / Servicio de Información COVID

OPEN DATA:

Informe honetan argitaratzen diren datu guztiak hurrengo webgunean dituzue eskuragarri. / Todos los datos publicados en este informe están disponibles en la siguiente página web.

<https://opendata.euskadi.eus/catalogo/-/evolucion-del-coronavirus-covid-19-en-euskadi/>

TXOSTENEAN ORAIN ARTE ARAZTU EDO ZUZENDU DIREN AKATSAK ERRORES DEPURADOS O CORREGIDOS HASTA LA FECHA EN EL INFORME

Txosten honen informazioa etengabe berrikusten eta arazten ari da. Baliteke, gardentasunaren mesedetan, akats puntualen bat egotea, gerora zuzenduko dena.

La información de este informe está continuamente siendo revisada y depurada. En aras de la transparencia puede que haya algún error puntual que se corregirá posteriormente.

ARAZTU EDO ZUZENDU DIREN AKATSAK	ERRORES DEPURADOS O CORREGIDOS
Egunero desadostasun txikiak zuzentzen dira bizilekuaren eta testa eskatzen den lurralde historikoaren artean.	Cada día se corrigen pequeñas discrepancias entre el lugar de residencia y el territorio histórico desde donde se solicita el test.

KORONABIRUSAREN EGOERA EPIDEMIOLOGIKOA EUSKADIN (COVID-19) SITUACIÓN EPIDEMIOLÓGICA DEL CORONAVIRUS (COVID-19) EN EUSKADI

-- RESULTADOS DE TESTS VALIDADOS EL 21/01/2021--

	PCR	Antigeno	Guztira
Egindako test diagnostiko kopurua / Número de test diagnósticos realizados:	8.583	4.571	13.154
Emaizta positibo kopurua / Número de resultados positivos:	472	667	1.139
Emaizta positiboen ehunekoa / Porcentaje de test PCR positivos:	5,5%	14,6%	8,7%

TEST DIAGNOSTIKOA EGITEKO ARRAZOA EMAITZA POSITIBOA DUTEN KASUETAN/ MOTIVO DE REALIZACIÓN DEL TEST DIAGNÓSTICO EN CASOS CON RESULTADO POSITIVO

	Kontaktua izatea / Ser contacto *	Sintomak izatea / Ser sintomáticos *	Beste arrazoi bat / Otro motivo *
15/01	44,3%	34,9%	20,8%
16/01	42,8%	35,1%	22,1%
17/01	42,6%	35,4%	22,0%
18/01	42,4%	37,2%	20,3%
19/01	42,2%	37,8%	19,9%
20/01	42,1%	38,8%	19,1%
21/01	41,7%	39,1%	19,1%

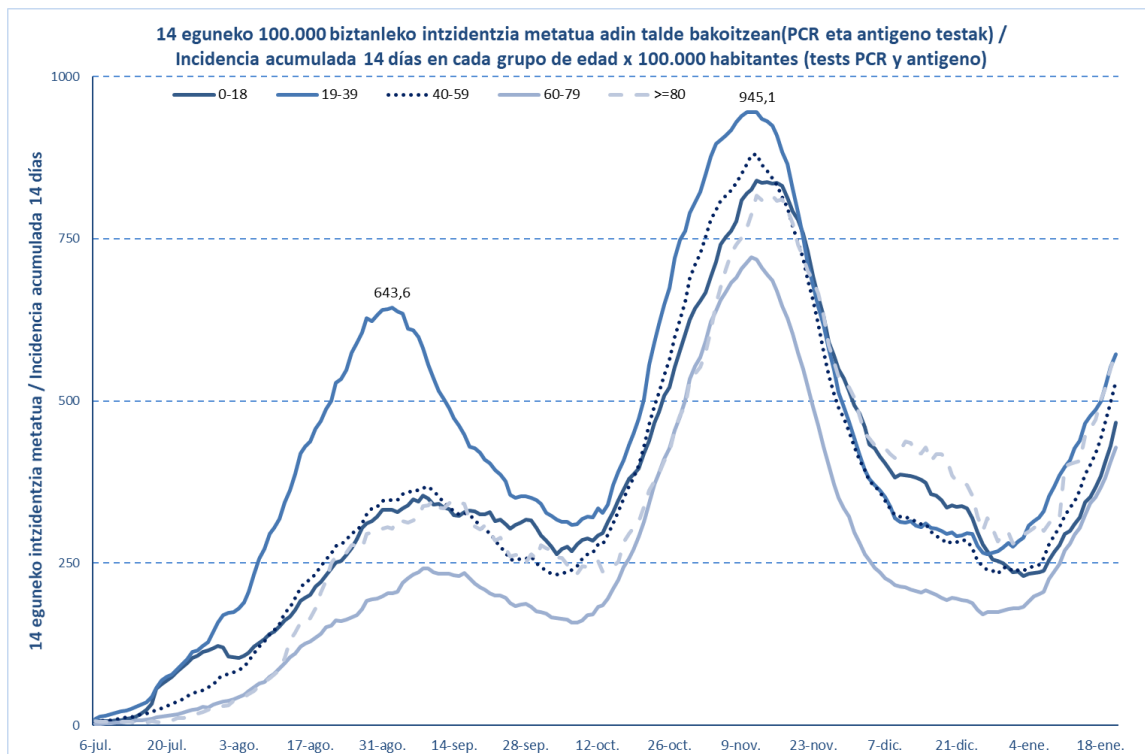
*Azken 7 egunetako emaitzen batzbestekoa / Media de los resultados de los últimos 7 días.

KASU POSITIBO BERRIAK HERRIALDE HISTORIKOAREN ARABERA / NUEVOS CASOS POSITIVOS SEGÚN SU TERRITORIO HISTÓRICO

	Kasu positibo kopurua / Número de casos positivos	100.000 biztanleko 14 eguneko inzidentzia tasa metatua/ Tasa de incidencia acumulada en 14 días por 100.000 habitantes	Tasen arrazoia/ Razón de tasas I(D)/I(D-7)
Araba	174	470,31	1,36
Bizkaia	639	546,37	1,49
Gipuzkoa	319	441,25	1,28
Otros	7		
Euskadi	1139	507,48	1,41

**KASU POSITIBO BERRIAK ADIN-TARTEKA /
NUEVOS CASOS POSITIVOS POR GRUPOS DE EDAD**

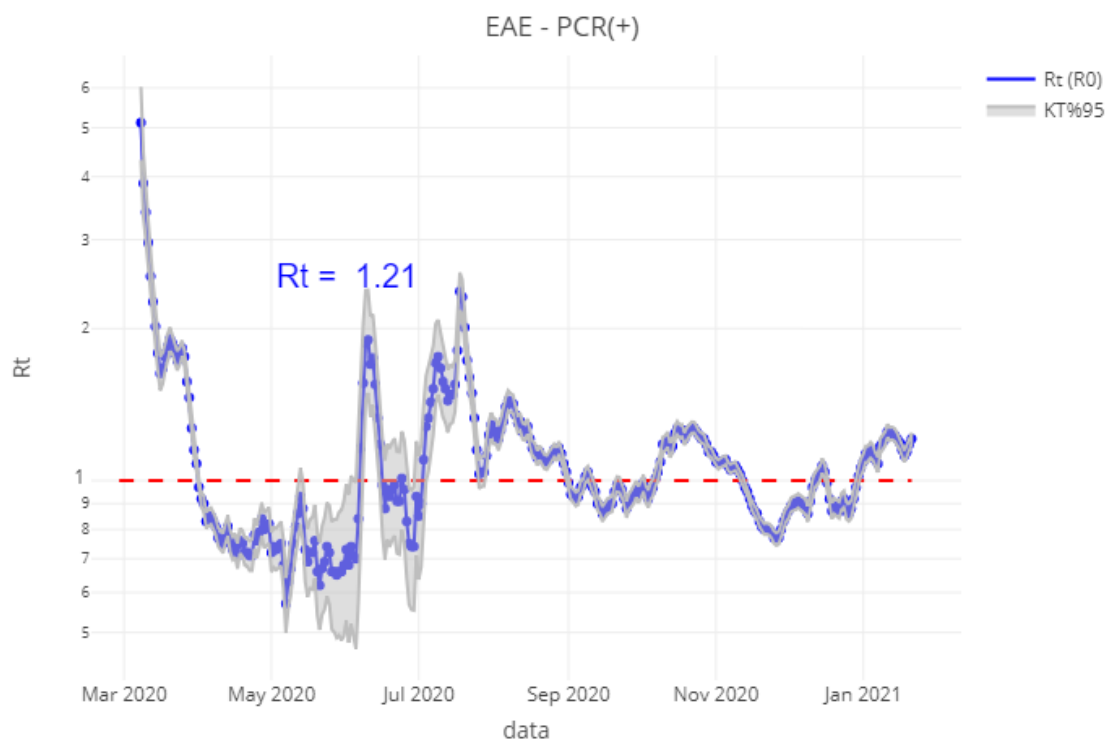
	Kasu positibo kopurua / Número de casos positivos	100.000 biztanleko 14 eguneko intzidentzia tasa metatua/ Tasa de incidencia acumulada en 14 días por 100.000 habitantes	Tasen arrazoia/ Razón de tasas I(D)/I(D-7)
0-18	217	466,21	1,45
19-39	260	572,13	1,30
40-64	463	525,81	1,47
65-79	130	394,88	1,36
>=80	67	575,14	1,41
>=65	197	453,22	1,38



	Kasu positibo kopurua / Número de casos positivos	100.000 biztanleko 14 eguneko intzidentzia tasa metatua/ Tasa de incidencia acumulada en 14 días por 100.000 habitantes	Tasen arrazoia/ Razón de tasas I(D)/I(D-7)
0-2	17	366,62	1,24
3-5	24	454,26	1,78
6-12	90	440,04	1,45
13-16	57	531,38	1,53
17-18	29	576,49	1,25

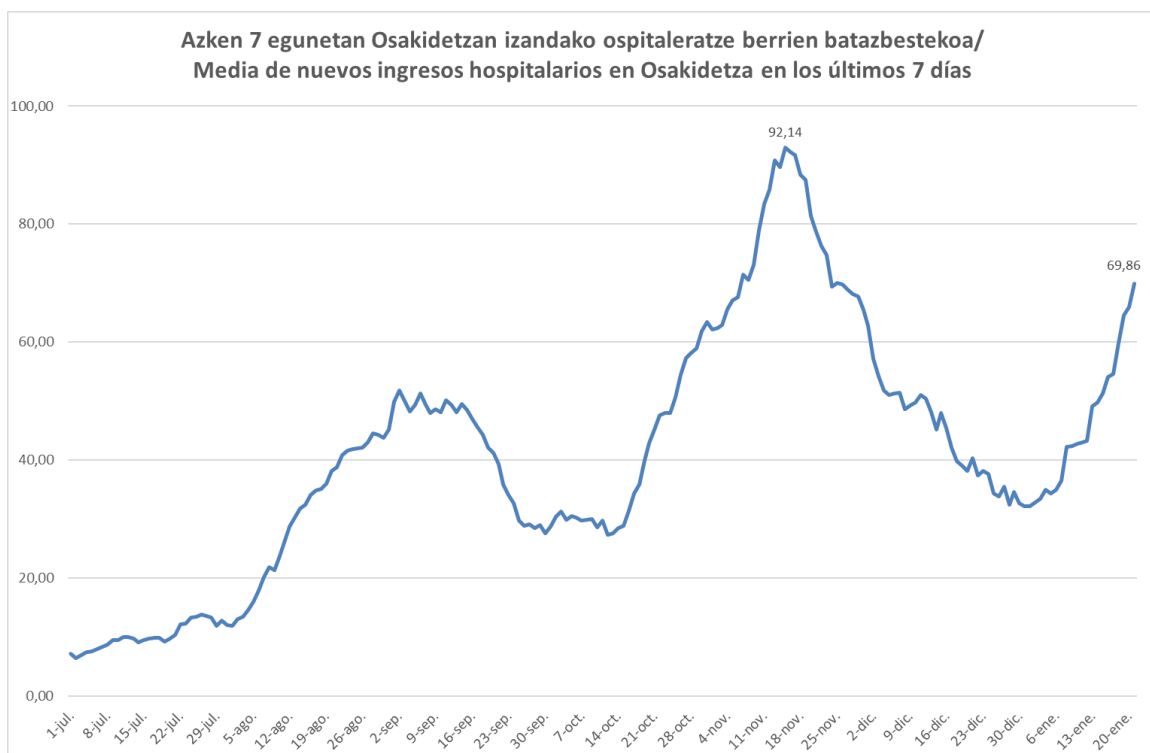
OINARRIZKO BIRSORKUNTZA TASA / NÚMERO REPRODUCTIVO BÁSICO

	Euskadi (%95 IC)	Araba	Bizkaia	Gipuzkoa
15/01	1,21 (1,18; 1,24)	1,20	1,24	1,16
16/01	1,19 (1,15; 1,22)	1,19	1,22	1,12
17/01	1,15 (1,12; 1,18)	1,17	1,17	1,09
18/01	1,12 (1,09; 1,15)	1,18	1,13	1,07
19/01	1,14 (1,11; 1,17)	1,13	1,18	1,09
20/01	1,18 (1,15; 1,21)	1,16	1,20	1,13
20/01	1,21 (1,18; 1,24)	1,23	1,23	1,16

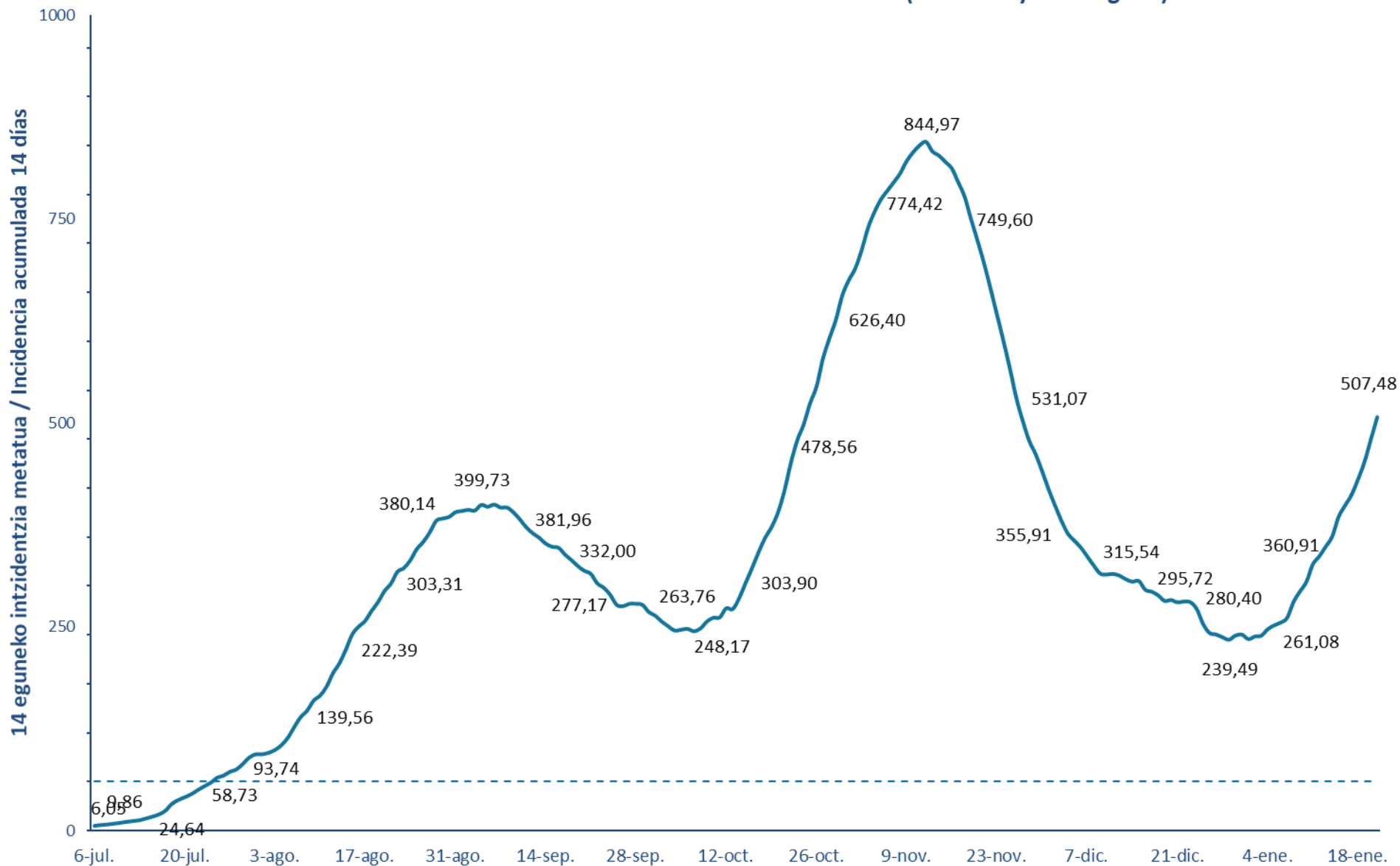


**BALIABIDE ASISTENTZIALEN ERABILERA /
UTILIZACIÓN DE LOS RECURSOS ASISTENCIALES**

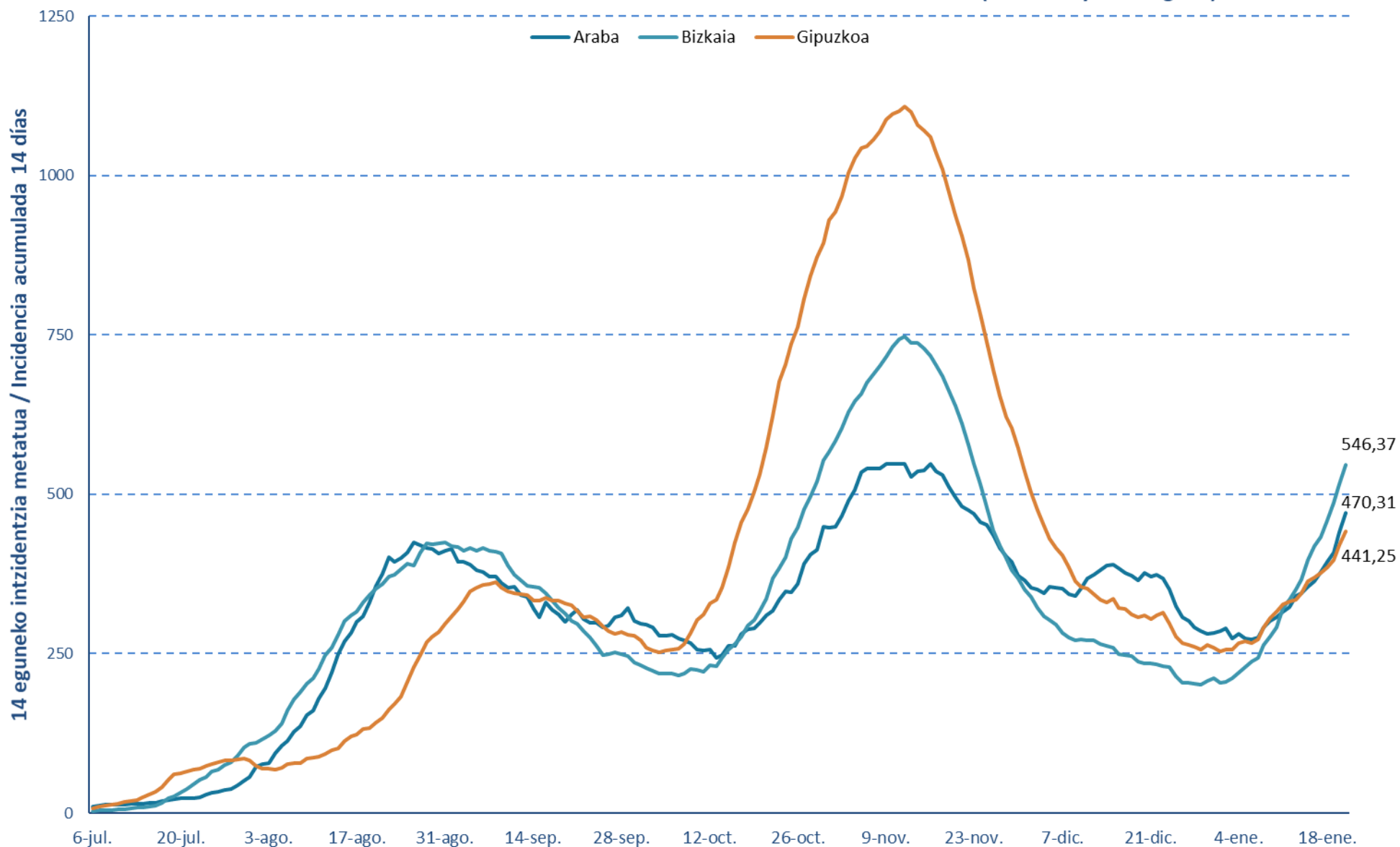
	ZIUn ospitaleratuak Osakidetzan/ Ingresados en UCI en Osakidetza	Ospitaleratze berriak Osakidetzan/ Nuevos ingresos en planta en Osakidetza	Osakidetzan ospitaleratuta daudenak / Ingresados en planta en Osakidetza
08/01	75	63	304
09/01	76	29	309
10/01	76	37	334
11/01	75	45	345
12/01	78	50	355
13/01	83	74	368
14/01	84	50	367
15/01	86	74	377
16/01	92	49	394
17/01	98	40	409
18/01	96	82	448
19/01	97	83	465
20/01	101	84	484
21/01	109	77	501



14 eguneko intzidentzia metatua Euskadin (PCR eta antigeno testak) /
Incidencia acumulada 14 días en Euskadi x 100.000 habitantes (tests PCR y de antígeno)



14 eguneko 100.000 biztanleko intzidentzia metatua Lurralde Historiko bakoitzean (PCR eta antigeno testak) /
Incidencia acumulada 14 días en cada Territorio Histórico x 100.000 habitantes (tests PCR y de antígeno)





**PCR POSITIBO BERRIAK EUSKADIKO UDALERRIETAN /
NUEVOS POSITIVOS PCR EN LOS MUNICIPIOS DE EUSKADI**

Alfabetoz ordenatuta./ Ordenado alfabéticamente.

UDALERRIA / MUNICIPIO	15/01	16/01	17/01	18/01	19/01	20/01	21/01	Tasa**	I(D)/I(D-7)**
Agurain/Salvatierra	4	2	3	2	3	2	1	765,93	1,11
Alegría-Dulantzi	1	1	0	0	0	0	2	350,32	1,38
Amurrio	0	4	1	1	1	4	2	242,01	0,86
Añana	0	0	0	0	0	0	0	0,00	-
Aramaio	1	0	0	0	0	0	0	135,14	2,00
Armiñón	0	0	0	0	0	0	0	1793,72	1,00
Arraia-Maeztu	3	1	0	0	0	0	1	683,06	-
Arratzua-Ubarrundia	1	2	0	4	0	0	0	772,95	2,00
Artziniega	1	4	0	0	0	0	0	627,94	0,57
Asparrena	1	4	4	2	0	0	0	2042,08	0,94
Ayala/Aiara	4	0	1	1	0	0	0	241,80	1,75
Baños de Ebro/Mañueta	0	1	0	0	0	0	0	623,05	0,67
Barrundia	0	0	0	0	0	0	0	0,00	0,00
Berantevilla	0	0	0	0	1	1	2	1202,40	3,00
Bernedo	0	0	0	0	0	0	0	0,00	-
Campezo/Kanpezu	0	0	0	0	1	0	1	188,50	-
Elburgo/Burgelu	0	0	0	0	0	0	0	0,00	-
Elciego	1	0	0	0	0	0	0	96,62	-
Elvillar/Bilar	0	0	0	0	0	0	0	0,00	-
Erriberagoitia/Ribera Alta	0	0	0	0	0	0	0	240,96	1,00
Harana/Valle de Arana	0	0	0	0	0	0	0	0,00	-
Iruña Oka/Iruña de Oca	3	0	2	1	1	4	4	807,80	1,81
Iruraiz-Gauna	0	0	0	0	0	0	0	0,00	-
Kripan	0	0	0	0	0	0	0	0,00	-
Kuartango	2	0	0	0	0	0	1	1075,27	4,00
Labastida/Bastida	0	0	1	3	1	6	1	1217,17	2,71
Lagrán	0	0	0	0	0	0	0	0,00	-
Laguardia	1	1	5	1	0	2	4	1368,97	2,63
Lanciego/Lantziego	1	1	0	1	0	1	1	2257,64	1,42
Lantarón	0	0	0	1	1	1	0	846,56	1,60
Lapuebla de Labarca	0	0	0	1	0	0	0	113,77	-
Laudio/Llodio	3	2	4	2	4	4	7	190,73	1,94
Legutio	0	0	2	2	0	3	0	600,44	2,75
Leza	0	0	0	0	0	0	1	442,48	-
Moreda de Álava/Moreda Araba	0	0	0	0	0	0	0	0,00	-
Navaridas	0	0	0	1	0	0	0	500,00	-
Okondo	0	2	1	3	1	1	0	1150,37	2,33

Oyón-Oion	0	0	0	0	2	4	0	198,81	2,33
Peñacerrada-Urizaharra	0	0	0	0	0	0	0	0,00	-
Ribera Baja/Erribera Beitia	0	0	0	1	0	5	0	437,23	3,50
Samaniego	0	0	0	0	0	1	0	829,88	2,00
San Millán/Donemiliaga	2	2	3	1	0	0	0	1652,89	1,50
Urkabustaiz	0	0	0	1	0	1	0	137,93	0,67
Valdegovía/Gaubea	0	0	0	0	1	0	0	281,95	1,50
Villabuena de Álava/Eskuernaga	1	1	0	1	3	0	0	5319,15	1,50
Vitoria-Gasteiz	81	71	63	101	89	136	142	472,41	1,34
Yécora/Iekora	0	0	0	0	0	0	0	0,00	-
Zalduondo	0	0	0	0	0	0	0	0,00	-
Zambrana	0	0	0	0	0	0	0	224,22	1,00
Zigoitia	0	0	0	0	0	0	0	58,58	0,50
Zuia	1	0	0	1	1	0	4	381,03	1,80
ARABA	112	99	90	132	110	176	174	470,31	1,36

Abadiño	5	1	2	1	2	3	2	335,31	1,73
Abanto y Ciérvana-Abanto Zierbena	1	5	1	3	7	3	1	526,26	1,25
Ajangiz	0	0	1	1	1	1	0	1590,91	2,33
Alonsotegi	0	0	1	2	0	1	1	318,92	0,90
Amorebieta-Etxano	18	12	12	27	23	12	13	1249,35	1,42
Amoroto	0	0	1	0	0	1	0	481,93	-
Arakaldo	0	0	0	0	0	0	0	0,00	-
Arantzazu	0	0	0	0	0	1	0	515,46	2,00
Areatza	0	0	0	0	1	1	1	243,90	3,00
Arrankudiaga	0	0	0	0	0	1	0	294,70	0,43
Arratzu	0	0	0	0	0	0	0	243,90	1,00
Arrieta	0	0	0	0	0	0	2	355,24	2,00
Arrigorriaga	2	4	4	8	6	6	8	460,52	1,96
Artea	0	0	1	0	0	1	0	277,39	-
Artzentales	1	1	0	0	0	0	0	894,19	0,67
Atxondo	1	2	0	1	1	0	0	505,42	1,75
Aulesti	0	0	0	0	0	0	0	0,00	0,00
Bakio	0	5	1	3	1	2	2	913,59	2,18
Balmaseda	3	4	2	4	4	5	3	733,18	1,47
Barakaldo	30	20	15	30	58	48	55	465,66	1,47
Barrika	0	0	0	0	0	0	1	195,95	1,00
Basauri	8	6	13	20	22	15	21	363,69	2,29
Bedia	0	0	1	0	0	0	1	381,32	2,00
Berango	0	1	1	0	1	1	1	137,65	0,63
Bermeo	12	5	6	7	12	13	10	881,14	1,14
Berriatua	1	0	0	1	0	0	1	318,22	4,00
Berriz	1	3	0	1	3	3	1	450,45	1,91

Bilbao	175	144	112	182	197	219	223	601,77	1,50
Busturia	0	2	1	0	0	2	0	431,57	1,75
Derio	4	1	0	2	3	3	3	411,02	1,50
Dima	0	0	0	1	0	1	2	1390,82	0,71
Durango	29	20	32	33	16	26	33	994,56	1,86
Ea	0	0	0	0	0	0	0	358,85	1,00
Elantxobe	0	0	1	0	0	0	0	280,11	-
Elorrio	4	2	0	3	3	8	5	550,48	1,58
Erandio	4	13	1	7	10	10	10	417,47	1,48
Ereño	0	0	0	0	0	0	0	0,00	-
Ermua	1	4	9	5	7	9	4	299,64	1,92
Errigoiti	0	0	0	0	0	0	0	408,16	1,00
Etxebarri	3	2	3	0	3	5	7	279,23	1,60
Etxebarria	0	0	1	1	0	0	0	402,68	3,00
Forua	3	0	0	2	1	1	0	774,34	-
Fruiz	0	0	0	0	0	0	0	536,67	1,00
Galdakao	8	10	13	13	14	14	16	447,56	1,63
Galdames	0	0	0	0	2	1	0	710,90	1,50
Gamiz-Fika	1	1	0	0	0	1	0	440,85	2,00
Garai	0	0	0	0	0	0	0	0,00	-
Gatika	0	0	0	0	0	1	1	485,14	1,00
Gautegiz Arteaga	0	0	0	0	1	0	0	354,19	1,50
Gernika-Lumo	29	8	27	10	26	9	4	963,83	1,72
Getxo	30	39	17	27	30	30	34	491,21	1,41
Gizaburuaga	0	0	0	2	0	1	0	1500,00	-
Gordexola	1	0	1	2	0	1	0	290,19	-
Gorliz	1	0	0	0	1	3	2	235,89	1,56
Güeñes	8	0	1	5	5	4	4	563,77	2,85
Ibarrangelu	0	0	0	0	0	1	0	322,06	2,00
Igorre	0	0	0	0	3	5	1	403,42	1,21
Ispaster	0	0	0	0	0	0	0	134,41	0,20
Iurreta	3	3	4	2	0	3	7	840,56	3,10
Izurtza	0	0	0	0	0	0	0	348,43	1,00
Karrantza Harana/Valle de Carranza	0	0	1	0	0	6	1	282,29	8,00
Kortezubi	0	0	0	1	1	0	4	1583,71	7,00
Lanestosa	1	0	0	0	0	0	0	363,64	-
Larrabetzu	0	0	2	0	0	0	1	194,93	1,33
Laukiz	1	0	1	1	0	0	0	668,34	1,60
Leioa	6	6	7	15	19	9	9	391,42	1,35
Lekeitio	7	3	3	3	5	4	11	885,57	1,02
Lemoa	1	0	1	4	5	1	1	468,58	2,13
Lemoiz	0	0	0	0	0	0	0	79,55	1,00
Lezama	0	1	0	0	2	0	0	414,42	1,00

Loiu	2	0	0	3	1	3	0	432,71	2,50
Mallabia	0	1	0	0	0	0	0	84,03	0,25
Mañaria	0	0	0	0	0	0	0	0,00	-
Markina-Xemein	7	5	1	1	7	12	9	1373,13	1,73
Maruri-Jatabe	1	0	2	1	0	1	0	764,19	3,50
Mendata	0	0	0	0	0	0	0	0,00	0,00
Mendexa	0	0	0	0	0	1	0	211,86	-
Meñaka	0	0	0	1	0	0	0	142,05	0,50
Morga	2	0	0	0	0	0	0	775,19	3,00
Mundaka	3	2	0	0	1	0	0	651,11	0,86
Mungia	5	3	5	6	5	5	16	491,96	1,44
Munitibar-Arbatzegi Gerrikaitz	0	0	0	1	1	3	0	1965,07	1,50
Murueta	1	0	1	0	1	0	0	1286,17	2,00
Muskiz	1	1	2	8	2	4	2	1190,00	1,13
Muxika	1	3	1	0	0	1	2	735,79	1,57
Nabarniz	0	0	0	0	0	0	0	0,00	-
Ondarroa	2	2	0	4	2	3	1	291,82	0,89
Orozko	1	0	1	0	3	3	0	342,08	4,50
Ortuella	1	1	4	1	8	3	4	409,15	1,70
Otxandio	2	0	0	0	0	0	0	959,41	1,08
Plentzia	2	1	1	0	2	3	2	477,27	1,17
Portugalete	10	12	9	14	17	22	24	413,84	1,80
Santurtzi	17	9	15	24	16	21	28	498,44	1,64
Sestao	2	7	1	6	16	14	9	345,00	1,57
Sondika	1	1	0	1	2	2	0	573,45	0,79
Sopela	2	2	1	2	5	3	7	333,97	1,16
Sopuerta	0	0	0	1	0	2	1	199,04	2,50
Sukarrieta	1	0	0	0	0	0	0	299,40	-
Trucios-Turtzioz	0	0	0	0	0	0	0	0,00	-
Ubide	1	0	0	0	0	0	0	555,56	-
Ugao-Miraballes	0	2	1	0	2	0	1	292,11	1,33
Urduliz	2	0	0	2	5	2	2	420,82	1,90
Urduña/Orduña	2	5	2	1	6	0	3	543,35	5,75
Valle de Trápaga-Trapagaran	3	4	3	6	9	8	6	565,16	1,97
Zaldibar	1	0	1	1	1	3	6	919,54	0,78
Zalla	0	1	0	2	6	0	3	260,63	1,29
Zamudio	3	1	1	8	1	2	1	1358,29	0,71
Zaratamo	2	2	3	3	0	0	1	1214,33	2,22
Zeanuri	0	0	2	1	0	0	1	318,98	-
Zeberio	1	1	0	0	0	1	2	645,76	1,75
Zierbena	0	0	0	0	0	1	1	262,47	0,44
Ziortza-Bolibar	0	0	1	2	1	3	0	2050,11	4,50
BIZKAIA	482	394	358	530	616	622	639	546,37	1,49

Abaltzisketa	0	0	0	0	1	0	0	318,47	-
Aduna	0	0	0	0	0	0	0	207,04	1,00
Aia	2	0	0	0	0	2	0	554,16	1,10
Aizarnazabal	0	1	0	0	2	3	0	4161,25	0,56
Alegia	0	1	0	1	0	2	1	945,49	0,94
Albiztur	0	0	0	0	0	0	0	0,00	-
Alkiza	0	0	0	0	0	0	0	0,00	-
Alzaga	0	0	0	0	0	0	0	0,00	-
Altzo	0	0	0	0	0	0	0	0,00	-
Amezketza	1	0	0	0	0	0	0	108,70	0,33
Andoain	17	8	10	2	7	12	10	874,03	1,17
Anoeta	1	0	0	0	0	0	0	98,52	1,00
Antzuola	0	0	0	0	1	0	0	45,89	1,00
Arama	0	0	0	0	0	0	0	490,20	1,00
Aretxabaleta	0	1	2	3	3	6	4	437,85	1,29
Arrasate/Mondragón	6	5	2	4	5	5	4	253,60	0,86
Asteasu	0	0	0	0	0	0	0	0,00	0,00
Astigarraga	1	0	2	0	0	3	0	269,70	0,95
Ataun	0	0	0	0	0	0	0	114,48	0,29
Azkoitia	2	4	2	2	2	3	6	383,88	1,21
Azpeitia	7	12	6	4	21	18	13	716,16	2,48
Baliarrain	0	0	0	0	0	0	0	606,06	0,20
Beasain	7	4	0	8	6	3	3	520,65	0,74
Beizama	0	0	0	0	0	0	0	0,00	-
Belauntza	0	0	0	0	0	0	0	0,00	-
Berastegi	0	0	0	0	0	0	0	95,06	0,13
Bergara	0	0	3	1	0	2	2	93,11	0,78
Berrobi	1	0	0	0	0	0	4	1141,92	2,33
Bidania-Goiatz	0	0	0	0	0	0	0	0,00	-
Deba	3	2	1	2	0	0	0	311,75	0,65
Donostia / San Sebastián	54	55	70	60	68	60	74	446,29	1,40
Eibar	3	2	2	4	10	11	13	371,26	1,05
Elduain	0	0	0	0	0	0	0	0,00	-
Elgeta	0	0	0	0	0	0	0	0,00	-
Elgoibar	0	1	0	1	5	5	14	372,62	0,90
Errenteria	5	3	4	12	16	13	21	383,31	1,07
Errezil	0	0	0	0	0	0	0	161,03	0,50
Eskoriatza	0	1	0	1	0	0	0	292,47	0,71
Ezkio-Itsaso	0	0	0	0	0	0	0	630,91	1,00
Gabiria	0	0	0	0	0	0	0	0,00	-
Gaintza	0	0	0	0	0	0	0	0,00	-
Gaztelu	0	0	0	0	0	0	0	0,00	-
Getaria	1	1	0	0	0	0	0	247,35	1,00

Hernani	10	3	6	19	12	9	15	526,73	1,86
Hernialde	0	0	0	0	0	0	0	327,87	1,00
Hondarribia	4	2	8	5	5	7	8	382,71	1,33
Ibarra	1	1	1	1	0	3	0	580,59	1,00
Idiazabal	0	0	0	1	0	0	2	210,08	0,56
Ikaztegieta	0	0	0	0	0	0	0	411,52	1,00
Irun	27	11	27	33	22	34	24	524,85	1,67
Irura	2	2	0	2	0	0	1	993,38	1,20
Itsasondo	0	1	0	0	0	0	0	412,09	0,75
Larraul	0	0	0	0	0	0	0	0,00	-
Lasarte-Oria	5	7	2	7	13	12	22	546,08	2,04
Lazkao	4	4	0	0	2	0	0	284,09	0,80
Leaburu	0	0	0	4	3	0	0	2116,40	2,00
Legazpi	2	2	1	2	7	4	5	451,90	2,24
Legorreta	0	0	0	0	0	0	1	67,11	-
Leintz Gatzaga	0	0	0	0	0	0	0	427,35	1,00
Lezo	0	1	1	0	2	2	2	230,26	1,27
Lizartza	0	0	0	0	0	1	0	154,08	-
Mendaro	3	0	0	2	1	1	2	472,81	10,00
Mutiloa	0	0	0	0	0	0	0	0,00	-
Mutriku	0	1	1	0	4	6	3	489,27	1,44
Oiartzun	1	2	2	0	3	2	1	173,59	1,38
Olaberria	1	2	1	0	0	0	0	436,21	0,80
Oñati	3	0	0	2	1	0	1	174,40	0,91
Ordizia	1	1	2	2	9	7	10	417,08	1,45
Orendain	0	0	0	0	0	0	0	0,00	-
Orexa	0	0	0	0	0	0	0	0,00	-
Orio	3	5	2	5	4	5	4	750,16	1,84
Ormaiztegi	0	0	1	2	1	0	0	470,22	3,00
Pasaia	15	7	4	4	8	8	11	562,13	1,54
Segura	0	0	1	1	0	0	1	260,93	4,00
Soraluze-Placencia de las Armas	0	0	0	0	0	0	0	125,82	0,63
Tolosa	8	9	1	9	17	13	6	592,78	1,29
Urnietta	4	3	4	4	6	2	4	563,70	2,69
Urretxu	3	1	1	1	4	2	1	322,16	1,69
Usurbil	3	3	0	0	1	1	0	317,06	1,33
Villabona	3	1	1	2	3	3	2	692,92	1,05
Zaldibia	3	0	2	0	1	0	0	482,51	2,00
Zarautz	1	1	4	3	4	11	6	218,44	0,89
Zegama	0	0	0	0	0	0	0	328,73	0,56
Zerain	0	0	0	0	0	0	0	364,96	0,25
Zestoa	5	2	0	4	4	4	2	590,65	11,50
Zizurkil	1	0	0	0	0	0	5	494,23	1,00

Zumaia	4	3	5	3	4	4	3	742,85	0,80
Zumarraga	1	2	5	4	10	10	8	621,12	1,79
GIPUZKOA	229	178	187	227	298	299	319	441,25	1,28

OTROS	12	5	13	5	22	18	7		
--------------	----	---	----	---	----	----	---	--	--

*14 eguneko tasa 100.000 biztanleko. Tasak kalkulatzeko EUSTATen Biztanleen Udal-Erroldaren Estatistikan 2020ko urtarrilaren 1erako argitaratutako biztanleria hartzen da. / Tasa de 14 días por 100.000 habitantes. Las tasas se calculan con respecto a la población publicada por EUSTAT en la Estadística Municipal de Habitantes para el 1 de enero del 2020. https://eu.eustat.eus/bankupx/pxweb/eu/euskara/-/PX_2212_ep06b.px

** Inzidentzia tasen arrazoiak $-I(D)/I(D-7)$ - gaurko 14 eguneko inzidentzia metatuaren tasa duela astebeteko 14 eguneko inzidentzia metatuaren tasarekin konparatzen du. Tasen arrazoiaren balioa 1en azpitik dagoenean inzidentzia tasak behera egin duela esan nahi du. Duela astebeteko inzidentzia tasa zero den kasuetan “-“ agertzen da. / La razón de tasas de incidencia $-I(D)/I(D-7)$ - compara la tasa de incidencia acumulada en 14 días a fecha de hoy, con la tasa de incidencia acumulada en 14 días de hace una semana. En caso de que el valor de la ratio sea un valor por debajo de 1, significa que la incidencia ha disminuido. Cuando la tasa de incidencia de hace una semana es cero se indica con “-“.

+ Semaforoa 14 eguneko inzidentzia tasaren arabera 5.000 biztanletik gorako udalerrietan: berdez < 60, horiz 60-299, laranja 300-499 eta gorri >=500. / Semaforo según la tasa de incidencia acumulada en 14 días en los municipios de más de 5.000 habitantes: en verde <60, en amarillo 60-299, en naranja 300-499 y en rojo >= 500.

PCR POSITIBO BERRIAK EUSKADIKO OSASUN EREMUETAN /
NUEVOS POSITIVOS PCR EN LAS ZONAS DE SALUD DE EUSKADI

Alfabetoz ordenatuta./ Ordenado alfabéticamente.

OSASUN-EREMUAK/ZONAS DE SALUD	15/01	16/01	17/01	18/01	19/01	20/01	21/01	Tasa**	I(D)/I(D-7)**
Abetxuko	3	0	1	4	2	4	2	576,67	1,47
Aranbizkarra I	5	2	4	3	3	7	6	456,38	1,13
Aranbizkarra II	1	6	4	5	2	7	8	380,75	1,42
Casco Viejo (Vitoria)	3	2	4	5	3	2	7	266,77	1,11
Gazalbide Txagorritxu	6	5	2	4	2	4	5	371,51	1,38
La Habana	6	2	2	3	0	9	7	389,82	1,57
Lakua - Arriaga	6	8	0	8	5	5	16	505,44	1,77
Lakuabizkarra	8	7	11	13	16	19	13	493,89	1,27
Llanada Alavesa	8	9	10	5	3	2	3	791,95	1,10
Montaña alavesa	3	2	0	0	1	0	2	359,71	-
Norte-Villarreal	6	2	4	6	0	3	0	812,44	2,33
Norte-Zuya	2	0	0	1	1	1	5	252,94	1,56
Olaguibel	13	18	9	26	13	25	25	567,92	1,59
Olarizu	2	5	4	7	5	8	8	394,42	1,63
Salburua	7	1	7	3	9	14	10	496,83	1,46
San Martín	9	3	5	7	13	15	17	351,81	1,00
Sansomendi	1	0	2	3	2	4	6	461,97	1,08
Valles Alaveses I	3	0	2	2	2	5	1	657,34	1,72
Valles Alaveses II	0	0	0	2	2	6	2	869,57	2,10
Zabalgana	7	4	2	5	7	6	11	379,16	1,04
Zaramaga	4	2	2	5	6	8	4	387,49	1,60
OSI ARABA	103	78	75	117	97	154	158	453,69	1,34
Rioja	4	7	6	8	6	14	7	823,05	2,05
OSI ARABAKO ERRIOXA	4	7	6	8	6	14	7	823,05	2,05
Desierto / Urban	2	1	2	4	7	2	5	483,29	1,12
La Paz	6	4	2	5	12	8	21	520,95	1,53
Lutxana	3	5	0	1	4	7	0	471,32	1,40
Rontegi	2	0	2	2	7	5	4	396,20	1,07
San Vicente	4	1	0	5	5	12	6	305,06	1,79
Sestao Kueto	1	2	0	2	4	4	5	205,28	3,00
Sestao Markonzaga	1	5	1	3	8	10	4	380,03	1,29
Zaballa C.S.	5	3	2	5	7	7	6	460,05	1,82
Zuazo	7	6	6	8	15	7	11	511,40	1,53
OSI BARAKALDO SESTAO	31	27	15	35	69	62	62	419,40	1,47
Abadiño-Elorrio-Berriz	12	8	3	7	8	17	13	496,87	1,28
Aiala	6	13	4	3	7	4	5	338,52	1,18
Amorebieta	18	12	12	26	22	13	13	1206,88	1,42
Arratia	1	0	5	6	9	10	7	487,66	1,31
Arrigorriaga	5	8	6	7	5	5	10	486,05	1,60

Basauri-Ariz	4	6	10	13	9	8	12	360,64	1,92
Basauri-Kareaga	4	0	4	7	12	7	11	385,19	2,68
Bermeo	16	7	6	6	13	13	10	842,14	1,14
Durango	32	23	35	34	17	28	39	923,68	1,93
Etxebarri	3	3	3	0	3	5	5	260,49	1,75
Galdakao	8	10	15	13	14	14	17	431,46	1,62
Gernika	31	9	27	13	27	10	4	928,19	1,67
Gernikaldea	5	4	4	1	5	7	5	621,04	1,88
Lekeitio	7	3	4	5	5	7	11	740,00	1,01
Llodio	5	4	7	5	9	8	7	263,84	2,03
Markina - Xemein	8	5	3	4	8	15	9	1297,70	1,83
Ondarroa	2	2	0	5	2	3	1	271,88	0,93
OSI BARRUALDE-GALDAKAO	167	117	148	155	175	174	179	599,63	1,53
Basurto	15	11	7	9	7	31	17	772,42	1,46
Begoña	11	3	1	10	5	10	4	505,44	1,94
Bolueta	4	4	4	8	5	8	7	688,66	1,60
Bombero Etxaniz	25	17	18	11	31	15	27	632,83	1,48
Casco Viejo (Bilbao)	3	4	5	7	4	7	8	502,13	1,47
Deusto	9	14	4	17	17	11	13	468,30	1,27
Gazteleku	5	3	7	5	5	3	3	281,43	1,37
Indautxu	11	8	9	7	15	14	20	678,55	1,21
Javier Sáenz de Buruaga	9	4	7	7	12	7	12	639,80	1,91
Karmelo	4	4	5	5	3	11	6	537,10	1,79
La Peña	5	3	2	8	8	8	9	588,93	2,14
Mina del Morro	1	3	1	7	6	6	3	412,63	1,53
Miribilla-La Merced	4	3	5	12	14	4	10	491,12	1,03
Otxarkoaga	11	3	3	2	0	1	5	388,45	1,13
Rekalde	11	8	13	19	18	17	19	543,61	1,94
San Adrián	5	1	1	1	1	6	7	447,01	1,05
San Ignacio	8	25	4	13	20	23	13	704,28	2,02
Santutxu-Solokoetxe	6	6	4	7	7	15	12	644,21	1,48
Txurdinaga	5	10	3	11	8	10	5	655,16	1,37
Zorroza	4	7	5	10	8	9	10	568,38	1,69
Zurbaran	17	2	4	10	4	7	17	1038,75	2,17
OSI BILBAO-BASURTO	173	143	112	186	198	223	227	579,77	1,52
Abanto-Muskiz	2	6	3	10	9	8	2	875,90	1,14
Balmaseda	5	5	3	4	4	11	4	603,64	1,45
Buenavista	5	1	1	3	11	2	4	327,20	1,72
Güeñes	9	0	2	7	4	5	4	499,76	3,42
Ortuella	1	2	4	1	8	3	4	412,64	1,75
Portugalete - Centro	4	3	6	5	3	8	17	545,38	1,61
Portugalete-Repelega	3	8	2	9	8	13	3	378,48	2,21
Santurtzi-Centro-Mamariga	4	3	7	6	5	8	11	416,58	1,38

Santurtzi Kabiezes	11	6	8	14	7	11	19	528,26	1,66
Trapagaran	3	3	3	6	9	8	7	553,18	2,00
Zalla	0	1	0	3	8	4	4	306,62	1,50
OSI EZKERRALDEA ENKARTERRI CRUCES	47	38	39	68	76	81	79	503,23	1,57
Alango	7	7	6	3	9	2	7	366,30	1,13
Algorta	12	26	9	14	12	17	16	551,69	1,51
Astrabudua	2	5	1	2	6	7	3	486,73	1,55
Erandio	2	8	0	5	4	3	6	347,84	1,40
Gorliz - Plentzia	3	1	1	0	3	6	4	311,99	1,27
Las Arenas	12	6	3	10	9	11	15	402,83	1,40
Leioa	5	5	7	13	18	5	6	368,31	1,37
Mungia	9	9	8	12	6	11	21	529,69	1,54
Sopela	4	3	1	4	11	9	7	283,32	1,14
Txorierrri	10	4	2	14	9	9	4	602,98	0,92
OSI URIBE	66	74	38	77	87	80	89	432,28	1,31
Arrasate	6	5	1	4	5	4	4	218,88	0,82
Bergara	0	0	3	1	1	2	2	82,75	0,79
Oñati	3	0	0	2	1	0	1	169,71	0,91
Valle de Leniz	0	2	2	4	3	6	4	375,19	1,08
OSI ALTO DEBA	9	7	6	11	10	12	11	200,00	0,90
Dumboa	14	4	12	10	8	14	5	423,74	1,54
Hondarribia	4	2	9	5	5	7	8	368,80	1,32
Irun - Centro	13	8	14	22	17	23	19	512,07	1,78
OSI BIDASOA	31	14	35	37	30	44	32	451,50	1,60
Deba	3	3	2	2	4	6	3	400,45	0,98
Eibar	1	2	2	4	5	7	6	333,20	0,96
Elgoibar	3	1	0	3	6	5	16	307,86	1,00
Ermua	1	5	10	5	8	10	6	301,71	2,00
Torrekua	1	0	0	0	5	5	8	367,31	1,33
OSI DEBABARRENA	9	11	14	14	28	33	39	333,90	1,14
Alza-Roteta	6	4	8	1	7	8	8	387,14	1,49
Amara Berri	11	14	18	20	11	15	18	600,87	1,38
Amara Centro	6	8	8	5	5	1	9	436,31	1,67
Beraun - Erretereria	1	1	1	7	5	6	4	335,22	1,16
Bidebieta	2	2	3	4	2	6	2	402,72	2,07
Egia	5	6	5	2	7	3	7	398,00	1,44
Gros	8	5	6	10	12	9	11	393,97	1,58
Hernani - Urnieta - Astigarraga	15	7	13	23	18	14	19	464,79	1,81
Intxaurreondo	3	0	1	1	3	1	5	253,87	1,16
Iztietia - Erretereria	2	2	4	6	11	7	17	394,17	1,04
Lasarte - Usurbil	8	11	2	7	14	16	22	492,85	1,87
Lezo-San Juan	5	3	0	1	3	3	2	339,02	1,61
Loiola	2	3	1	1	1	0	1	273,07	1,05

Oiartzun	1	2	2	0	3	2	1	170,47	1,64
Ondarreta	6	6	7	8	10	7	6	287,34	1,11
Parte Vieja	3	4	7	4	5	5	5	347,02	1,37
Pasai Antxo	7	4	2	3	3	1	5	726,25	1,32
Pasajes San Pedro	3	2	6	3	7	7	7	499,15	1,89
Zarautz – Orio - Aia	5	6	6	8	8	19	10	330,26	1,11
Zumaia - Zestoa - Getaria	10	7	5	7	10	10	5	749,36	0,87
OSI DONOSTIALDEA	109	97	105	121	145	140	164	419,78	1,34
Azkoitia	3	4	2	3	2	3	5	400,33	1,26
Azpeitia	6	12	6	4	21	18	13	646,71	2,35
Beasain	7	4	3	12	7	3	6	406,07	0,78
Lazkao	5	6	0	0	2	0	0	256,59	0,65
Legazpi	2	2	1	2	7	4	5	433,64	2,24
Ordizia	3	2	4	2	10	7	10	381,84	1,38
Zumarraga	4	3	6	4	14	12	9	462,66	1,69
OSI GOIERRI-ALTO UROLA	30	33	22	27	63	47	48	441,76	1,31
Alegia	1	1	0	1	1	2	2	372,19	0,81
Andoain	17	8	10	2	6	12	10	851,53	1,15
Ibarra	2	1	1	4	3	5	4	547,56	1,05
Tolosa	8	9	1	10	17	13	7	576,92	1,29
Villabona	9	3	2	4	3	3	7	494,86	1,10
OSI TOLOSALDEA	37	22	14	21	30	35	30	596,54	1,13
Otros	19	8	19	17	32	16	14		

*14 eguneko tasa 100.000 biztanleko/ Tasa de 14 días por 100.000 habitantes.

** Inzidentzia tasen arrazoiak $-I(D)/I(D-7)$ - gaurko 14 eguneko inzidentzia metatuaren tasa duela astebeteko 14 eguneko inzidentzia metatuaren tasarekin konparatzen du. Tasen arrazoiaren balioa 1en azpitik dagoenean inzidentzia tasak behera egin duela esan nahi du. Duela astebeteko inzidentzia tasa zero den kasuetan “-“ agertzen da. / La razón de tasas de incidencia $-I(D)/I(D-7)$ - compara la tasa de incidencia acumulada en 14 días a fecha de hoy, con la incidencia acumulada en 14 días de hace una semana. En caso de que el valor de la ratio sea un valor por debajo de 1, significa que la incidencia ha disminuido. Cuando la tasa de incidencia de hace una semana es cero se indica con “-“.

+ Semaforoa 14 eguneko inzidentzia tasaren arabera: berdez < 60, horiz 60-299, laranja 300-499 eta gorri >=500. / Semaforo según la tasa de incidencia acumulada en 14 días: en verde <60, en amarillo 60-299, en naranja 300-499 y en rojo >= 500.