

## KORONABIRUSAREN EGOERA EPIDEMIOLOGIKOA EUSKADIN (COVID-19) SITUACIÓN EPIDEMIOLÓGICA DEL CORONAVIRUS (COVID-19) EN EUSKADI

-- RESULTADOS DE TESTS VALIDADOS EL 21/04/2021--

Osasun Sailburuordetza / Viceconsejería de Salud  
COVID Informazio Zerbitzua / Servicio de Información COVID

### OPEN DATA:

Informe honetan argitaratzen diren datu guztiak hurrengo webgunean dituzue eskuragarri. / Todos los datos publicados en este informe están disponibles en la siguiente página web.

<https://opendata.euskadi.eus/catalogo/-/evolucion-del-coronavirus-covid-19-en-euskadi/>

### TXOSTENEAN ORAIN ARTE ARAZTU EDO ZUZENDU DIREN AKATSAK ERRORES DEPURADOS O CORREGIDOS HASTA LA FECHA EN EL INFORME

Txosten honen informazioa etengabe berrikusten eta arazten ari da. Baliteke, gardentasunaren mesedetan, akats puntualen bat egotea, gerora zuzenduko dena. / La información de este informe está continuamente siendo revisada y depurada. En aras de la transparencia puede que haya algún error puntual que se corregirá posteriormente.

ARAZTU EDO ZUZENDU DIREN AKATSAK	ERRORES DEPURADOS O CORREGIDOS
Egunero desadostasun txikiak zuzentzen dira bizilekuaren eta testa eskatzen den lurralde historikoaren artean.	Cada día se corrigen pequeñas discrepancias entre el lugar de residencia y el territorio histórico desde donde se solicita el test.

### BIZI BERRI III PLANEKO ADIERAZLEAK / INDICADORES DEL PLAN BIZI BERRI III

Indicador	Balioa / Valor
-Tasa de Incidencia Acumulada en 14 días	531,57 <b>(+10,23)</b>
-Índice de reproductividad ( $R_t$ —conocida como $R_0$ *)	1,03 <b>(+0,01)</b>
-Razón de Tasas	1,18 <b>(-0,01)</b>
-Ocupación en camas UCI	165 <b>(+7)</b>
-Tasa de Incidencia Acumulada en 14 días en mayores de 65 años.*	375,84 <b>(+9,71)</b>
-Trazabilidad de los casos (últimos 7 días)	50,2 % <b>(+0,2%)</b>

\*EUSTATen Biztanleen Udal-Erroldaren Estatistikan 2020ko urtarrilaren 1eko datuekin eguneratua/ Actualizado con los datos de EUSTAT en la Estadística Municipal de Habitantes para el 1 de enero del 2020

## KORONABIRUSAREN EGOERA EPIDEMIOLOGIKOA EUSKADIN (COVID-19) SITUACIÓN EPIDEMIOLÓGICA DEL CORONAVIRUS (COVID-19) EN EUSKADI

-- RESULTADOS DE TESTS VALIDADOS EL 21/04/2021--

	PCR	Antigeno	Guztira
Egindako test diagnostiko kopurua / Número de test diagnósticos realizados:	7.638	4.859	12.497
Emitza positibo kopurua / Número de resultados positivos:	450	563	1.013
Emitza positiboen ehunekoa / Porcentaje de test positivos:	5,9%	11,6%	8,1%

### TEST DIAGNOSTIKOA EGITEKO ARRAZOA EMAITZA POSITIBOA DUTEN KASUETAN/ MOTIVO DE REALIZACIÓN DEL TEST DIAGNÓSTICO EN CASOS CON RESULTADO POSITIVO

	Kontaktua izatea / Ser contacto *	Sintomak izatea / Ser sintomáticos *	Beste arrazoi bat / Otro motivo *
15/04	48,9%	38,3%	12,8%
16/04	48,8%	38,6%	12,7%
17/04	49,4%	38,0%	12,6%
18/04	49,8%	37,6%	12,6%
19/04	50,3%	37,1%	12,6%
20/04	50,0%	37,6%	12,4%
21/04	50,2%	37,7%	12,1%

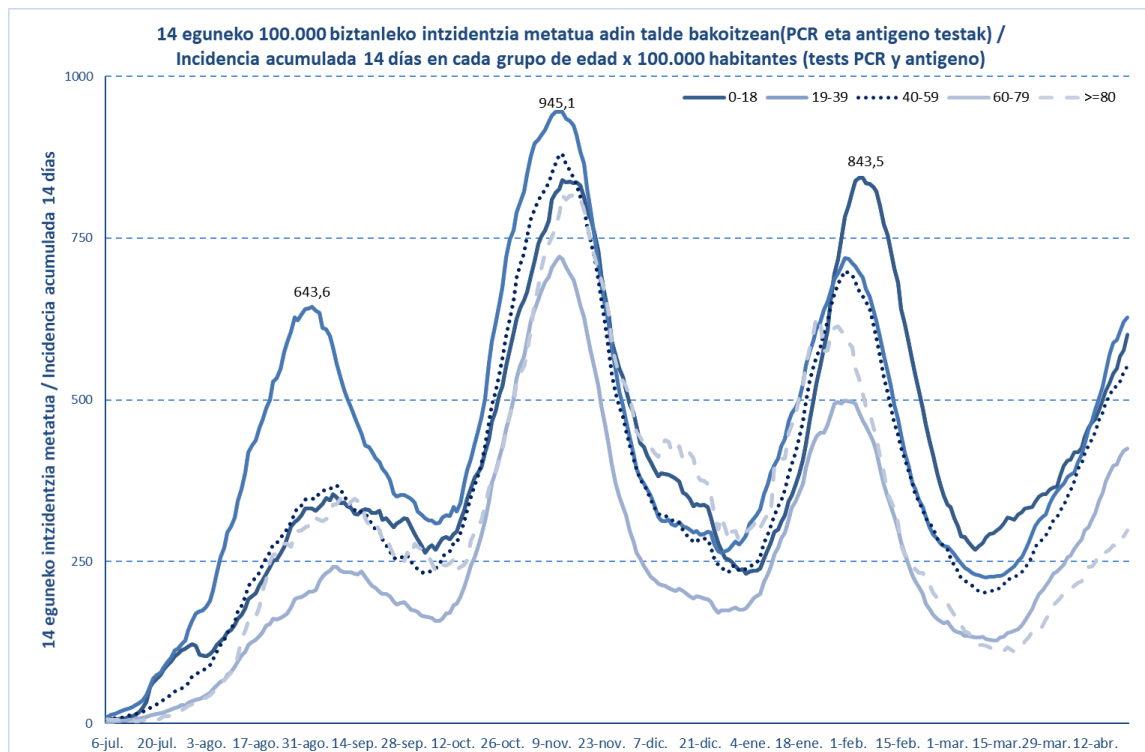
\*Azken 7 egunetako emaitzen batzbestekoa / Media de los resultados de los últimos 7 días.

### KASU POSITIBO BERRIAK HERRIALDE HISTORIKOAREN ARABERA / NUEVOS CASOS POSITIVOS SEGÚN SU TERRITORIO HISTÓRICO

	Kasu positibo kopurua / Número de casos positivos	100.000 biztanleko 14 eguneko inzidentzia tasa metatua/ Tasa de incidencia acumulada en 14 días por 100.000 habitantes	Tasen arrazoia/ Razón de tasas I(D)/I(D-7)
Araba	99	443,96	1,03
Bizkaia	465	442,89	1,16
Gipuzkoa	443	697,75	1,25
Otros	6		
Euskadi	1013	531,57	1,18

## KASU POSITIBO BERRIAK ADIN-TARTEKA / NUEVOS CASOS POSITIVOS POR GRUPOS DE EDAD

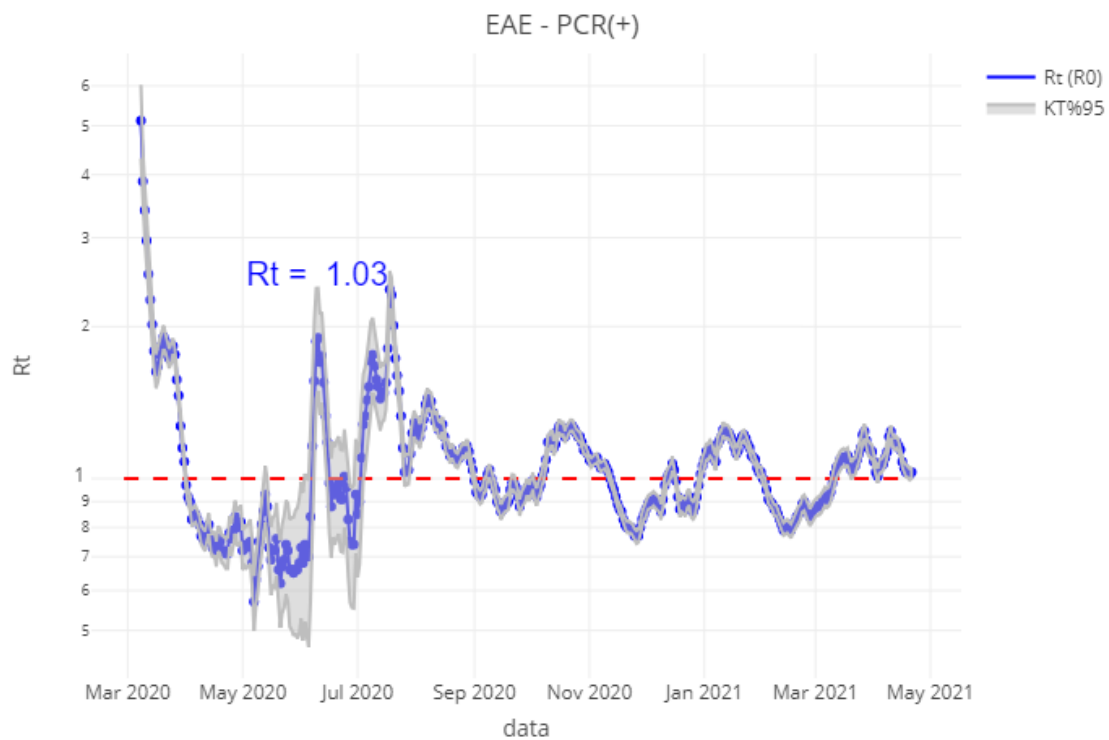
	Kasu positibo kopurua / Número de casos positivos	100.000 biztanleko 14 eguneko intzidentzia tasa metatua/ Tasa de incidencia acumulada en 14 días por 100.000 habitantes	Tasen arrazoia/ Razón de tasas I(D)/I(D-7)
0-18	209	600,79	1,20
19-39	244	627,80	1,20
40-64	392	535,43	1,15
65-79	120	411,81	1,21
>=80	47	298,06	1,14
>=65	167	375,84	1,19



	Kasu positibo kopurua / Número de casos positivos	100.000 biztanleko 14 eguneko intzidentzia tasa metatua/ Tasa de incidencia acumulada en 14 días por 100.000 habitantes	Tasen arrazoia/ Razón de tasas I(D)/I(D-7)
0-2	18	498,58	1,39
3-5	18	366,67	1,15
6-12	62	504,96	1,14
13-16	78	765,24	1,27
17-18	33	1066,13	1,17

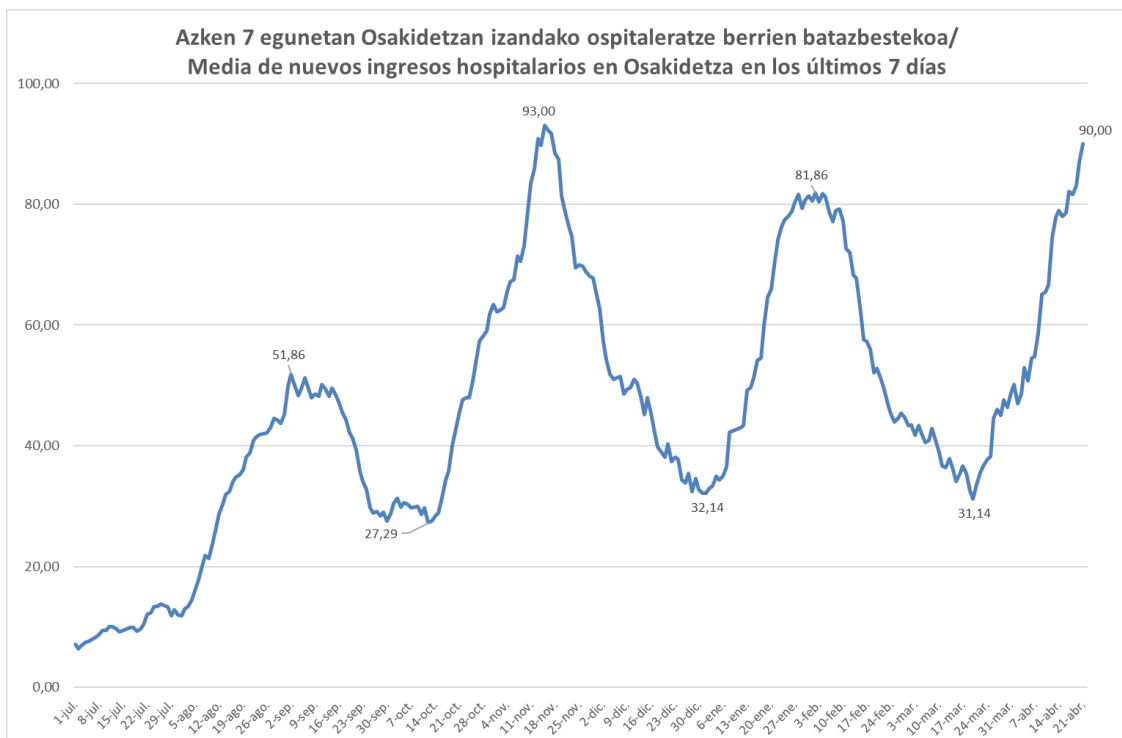
## OINARRIZKO BIRSORKUNTZA TASA / NÚMERO REPRODUCTIVO BÁSICO

	Euskadi (%95 IC)	Araba	Bizkaia	Gipuzkoa
15/04	1,14 (1,11; 1,17)	0,99	1,14	1,19
16/04	1,08 (1,05; 1,11)	0,97	1,06	1,14
17/04	1,05 (1,2; 1,07)	0,97	1,01	1,12
18/04	1,03 (1,01; 1,06)	0,98	0,99	1,09
19/04	1,03 (1,00; 1,06)	0,97	0,99	1,09
20/04	1,02 (0,99; 1,05)	0,97	1,00	1,05
21/04	1,03 (1,00; 1,05)	0,97	1,02	1,05

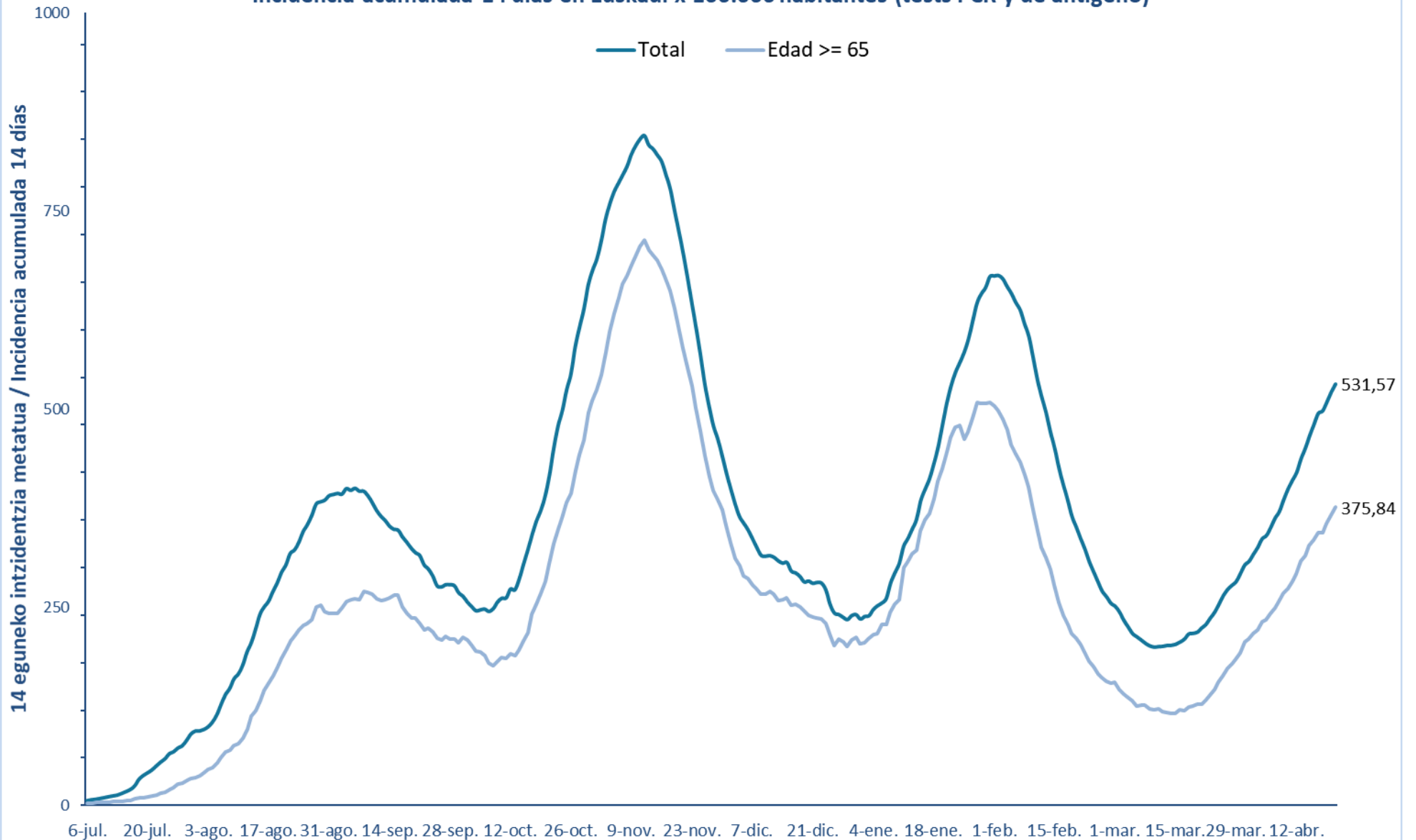


**BALIABIDE ASISTENTZIALEN ERABILERA /  
UTILIZACIÓN DE LOS RECURSOS ASISTENCIALES**

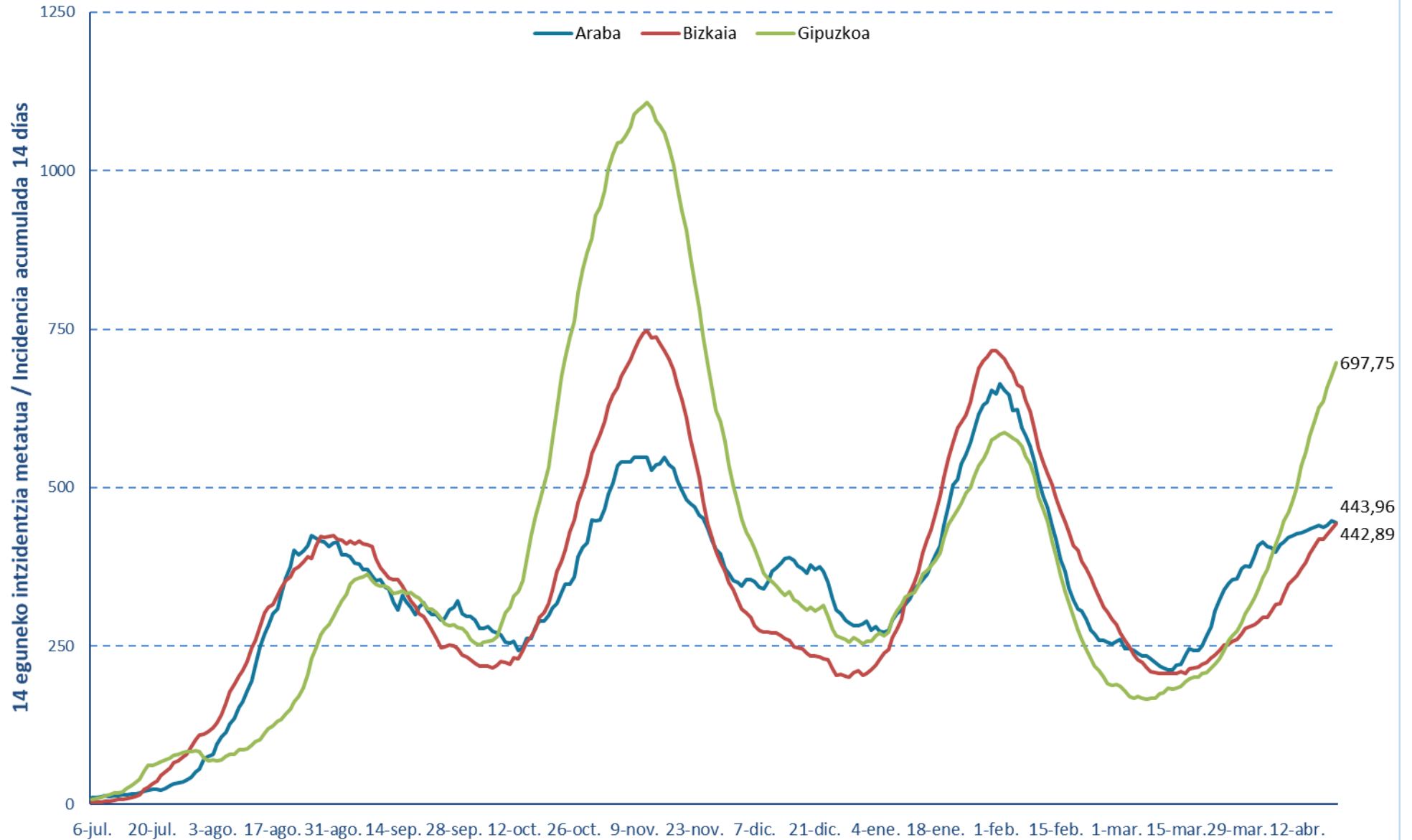
	<b>ZIUn ospitaleratuak Osakidetzan/ Ingresados en UCI en Osakidetz</b>	<b>Ospitaleratze berriak Osakidetzan/ Nuevos ingresos en planta en Osakidetz</b>	<b>Osakidetzan ospitaleratuta daudenak / Ingresados en planta en Osakidetz</b>
08/04	106	74	366
09/04	115	93	373
10/04	121	55	382
11/04	125	64	420
12/04	127	104	430
13/04	133	90	433
14/04	128	73	442
15/04	132	67	433
16/04	141	97	426
17/04	140	80	470
18/04	147	60	495
19/04	154	115	524
20/04	158	117	553
21/04	165	94	549



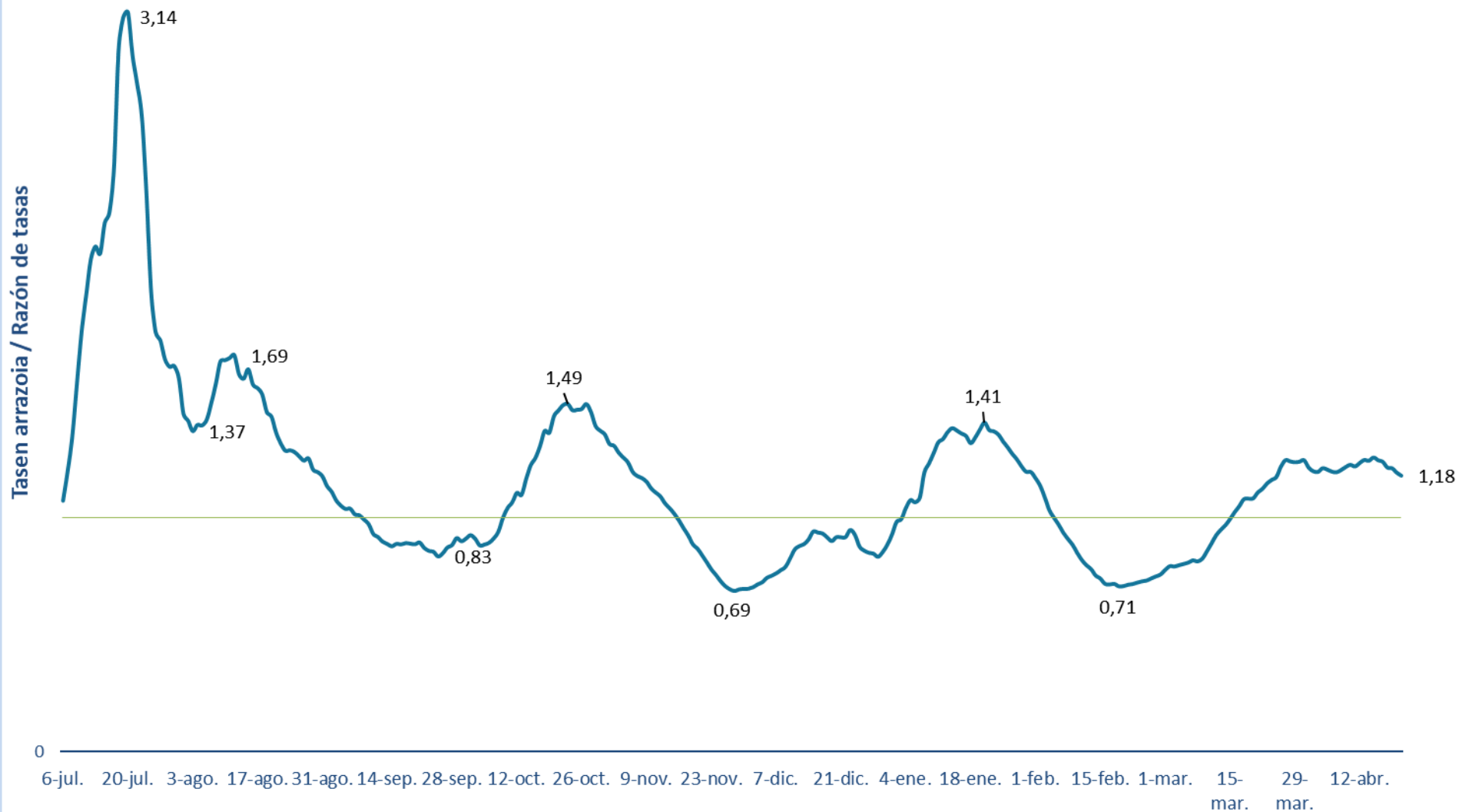
14 eguneko 100.000 biztanleko intzidentzia metatua Euskadin (PCR eta antígeno testak) /  
Incidencia acumulada 14 días en Euskadi x 100.000 habitantes (tests PCR y de antígeno)



**14 eguneko 100.000 biztanleko intzidentzia metatua Lurralde Historiko bakoitzean (PCR eta antigenu testak) /**  
**Incidencia acumulada 14 días en cada Territorio Histórico x 100.000 habitantes (tests PCR y de antígeno)**



### Euskadiko 14 eguneko inzidentzia tasen arazoaren bilakaera / Evolución de la razón de tasas de 14 días en Euskadi







**PCR POSITIBO BERRIAK EUSKADIKO UDALERRIETAN /  
NUEVOS POSITIVOS PCR EN LOS MUNICIPIOS DE EUSKADI**

UDALERRIA / MUNICIPIO	15/04	16/04	17/04	18/04	19/04	20/04	21/04	Tasa	I(D)/I(D-7)
Agurain/Salvatierra	1	0	1	0	0	0	0	130,77	0,78
Alegría-Dulantzi	0	1	0	1	0	0	0	191,08	0,86
Amurrio	1	4	1	4	4	6	3	493,71	1,02
Añana	0	0	0	0	0	0	0	0,00	-
Aramaio	0	0	4	0	3	0	0	878,38	2,17
Armiñón	0	0	0	0	0	0	0	0,00	-
Arraia-Maeztu	0	0	0	0	0	0	0	0,00	0,00
Arratzua-Ubarrundia	1	1	0	0	0	0	0	289,86	1,00
Artziniega	0	0	0	0	1	0	0	209,31	0,80
Asparrena	0	0	0	0	0	0	0	123,76	0,50
Ayala/Aiara	1	2	9	2	0	1	1	621,76	4,50
Baños de Ebro/Mañueta	0	0	0	0	0	0	0	0,00	-
Barrundia	0	0	0	1	0	0	0	318,81	1,50
Berantevilla	0	0	0	1	1	0	0	1402,81	1,17
Bernedo	0	0	0	0	0	0	0	0,00	-
Campezo/Kanpezu	0	0	0	1	2	0	0	282,75	3,00
Elburgo/Burgelu	0	0	0	0	0	0	0	0,00	-
Elciego	1	2	0	0	0	3	0	579,71	1,00
Elvillar/Bilar	0	0	0	0	0	0	0	0,00	0,00
Erriberagoitia/Ribera Alta	0	0	0	0	0	3	0	361,45	-
Harana/Valle de Arana	0	0	0	0	0	0	0	0,00	-
Iruña Oka/Iruña de Oca	1	0	0	0	0	1	2	250,70	0,53
Iruraiz-Gauna	0	0	0	0	1	0	0	183,15	-
Kripan	0	0	0	0	0	0	0	0,00	-
Kuartango	0	0	1	0	0	2	0	1075,27	4,00
Labastida/Bastida	1	1	3	0	2	4	2	1345,29	1,31
Lagrán	0	0	0	0	0	0	0	0,00	-
Laguardia	0	0	2	0	0	0	0	912,65	1,17
Lanciego/Lantziego	0	0	0	0	0	0	0	398,41	1,00
Lantarón	0	0	0	0	0	0	0	0,00	-
Lapuebla de Labarca	0	0	0	0	0	0	0	113,77	0,25
Laudio/Llodio	8	5	3	8	8	7	6	479,54	1,28
Legutio	0	1	0	1	0	1	1	709,61	0,62
Leza	0	0	0	0	0	0	0	0,00	-
Moreda de Álava/Moreda Araba	0	0	0	0	0	0	0	0,00	-
Navaridas	0	0	1	0	0	0	0	500,00	1,00
Okondo	0	0	0	0	0	0	0	0,00	0,00

Oyón-Oion	0	0	0	0	0	0	0	56,80	1,00
Peñacerrada-Urizaharra	0	0	0	0	0	0	0	0,00	-
Ribera Baja/Erribera Beitia	0	0	0	0	0	0	0	0,00	-
Samaniego	0	0	0	0	0	0	1	414,94	-
San Millán/Donemiliaga	2	0	0	0	0	0	0	275,48	1,00
Urkabustaiz	0	1	0	0	0	0	0	68,97	0,50
Valdegovía/Gaubea	0	2	0	0	0	0	0	281,95	3,00
Villabuena de Álava/Eskuernaga	0	0	0	0	0	0	0	0,00	0,00
Vitoria-Gasteiz	82	92	70	52	72	92	83	467,58	1,01
Yécora/Iekora	0	0	0	0	0	0	0	0,00	-
Zalduondo	0	0	0	0	0	0	0	0,00	-
Zambrana	0	1	1	0	0	0	0	1345,29	1,20
Zigoitia	0	0	0	0	0	0	0	58,58	0,50
Zuia	2	2	1	0	1	0	0	381,03	0,90
<b>ARABA</b>	<b>101</b>	<b>115</b>	<b>97</b>	<b>71</b>	<b>95</b>	<b>120</b>	<b>99</b>	<b>443,96</b>	<b>1,03</b>

Abadiño	5	1	1	0	3	0	1	309,52	1,04
Abanto y Ciérvana-Abanto Zierbena	5	1	0	0	1	2	1	199,98	1,58
Ajangiz	0	0	0	0	0	0	0	0,00	-
Alonsotegi	0	2	0	0	0	0	0	283,49	0,73
Amorebieta-Etxano	1	2	2	1	4	4	2	233,28	0,64
Amoroto	0	0	0	0	0	0	0	240,96	0,25
Arakaldo	0	0	0	0	0	0	0	1176,47	1,00
Arantzazu	0	0	0	0	0	0	0	0,00	-
Areatza	0	0	0	0	0	0	0	243,90	0,75
Arrankudiaga	0	0	0	0	0	0	0	0,00	-
Arratzu	0	0	0	0	0	0	0	0,00	0,00
Arrieta	0	0	0	0	0	0	0	0,00	0,00
Arrigorriaga	4	1	1	1	2	8	5	385,16	1,18
Artea	1	0	1	0	0	0	0	277,39	-
Artzentales	1	1	0	0	0	1	0	447,09	-
Atxondo	0	1	0	0	0	0	0	433,21	0,67
Aulesti	0	0	0	0	0	5	1	898,20	-
Bakio	0	0	0	1	0	4	2	609,06	1,00
Balmaseda	2	1	1	1	5	3	2	288,03	1,16
Barakaldo	22	15	21	10	22	45	27	329,29	1,14
Barrika	1	0	1	0	0	1	0	326,58	0,83
Basauri	9	5	6	7	11	5	8	283,14	0,94
Bedia	0	0	0	0	1	0	0	381,32	1,00
Berango	5	1	3	0	5	0	3	468,00	1,31
Bermeo	2	3	2	1	0	4	9	295,68	1,25
Berriatua	0	0	0	0	0	0	0	159,11	0,33
Berriz	1	0	0	2	3	0	2	493,35	0,64

Bilbao	152	165	161	103	116	149	178	578,10	1,16
Busturia	0	0	0	0	0	0	0	0,00	-
Derio	2	2	1	5	2	4	3	395,80	2,36
Dima	1	0	0	0	2	0	0	486,79	1,75
Durango	10	1	2	2	4	10	5	292,32	0,77
Ea	0	0	0	0	0	0	0	239,23	1,00
Elantxobe	0	0	0	0	0	0	0	0,00	-
Elorrio	2	0	0	0	2	0	2	241,68	0,86
Erandio	8	10	5	9	7	16	10	519,79	1,41
Ereño	0	0	0	0	0	0	0	0,00	-
Ermua	7	9	1	2	2	7	11	424,50	1,39
Errigoiti	0	0	0	0	0	0	0	204,08	1,00
Etxebarri	3	3	3	2	1	3	0	235,60	1,42
Etxebarria	0	0	0	0	0	0	0	0,00	-
Forua	0	0	0	0	2	0	1	442,48	4,00
Fruiz	0	0	0	0	0	1	0	894,45	1,25
Galdakao	7	4	2	6	7	9	10	294,99	1,10
Galdames	0	0	0	0	0	0	0	0,00	-
Gamiz-Fika	0	0	2	1	0	0	0	587,80	1,33
Garai	0	0	0	0	0	0	0	0,00	-
Gatika	3	0	0	0	0	0	0	363,86	0,86
Gautegiz Arteaga	0	0	0	0	0	0	0	1062,57	1,00
Gernika-Lumo	2	6	3	3	4	1	3	285,58	1,41
Getxo	51	27	21	19	20	24	29	530,19	1,12
Gizaburuaga	0	0	0	0	0	0	0	0,00	0,00
Gordexola	0	0	0	0	0	0	0	0,00	0,00
Gorliz	1	1	0	1	0	0	0	134,79	1,14
Güeñes	0	0	0	0	1	1	1	213,32	1,08
Ibarrangelu	0	0	0	1	0	0	0	322,06	2,00
Igorre	4	0	0	0	0	1	1	379,69	0,84
Ispaster	0	0	0	0	0	0	0	0,00	0,00
Iurreta	0	0	1	0	1	0	1	325,38	1,09
Izurtza	0	0	0	0	0	0	0	0,00	-
Karrantza Harana/Valle de Carranza	0	0	0	0	1	1	1	423,43	1,20
Kortezubi	0	0	0	0	0	0	0	0,00	-
Lanestosa	0	0	0	0	0	0	0	0,00	-
Larrabetzu	0	0	0	0	0	0	0	243,66	0,38
Laukiz	0	1	0	1	0	0	0	417,71	1,25
Leioa	14	17	7	12	7	14	22	470,98	1,64
Lekeitio	1	1	2	3	2	1	3	221,39	1,45
Lemoa	1	0	0	1	0	1	2	330,76	1,20
Lemoiz	0	0	0	0	0	0	0	238,66	0,60
Lezama	0	0	0	0	0	0	0	165,77	0,50

Loiu	1	1	2	1	2	3	1	562,53	1,63
Mallabia	0	0	0	0	1	3	1	420,17	1,67
Mañaria	0	0	0	1	0	0	0	574,71	1,00
Markina-Xemein	0	1	0	1	3	3	3	298,51	1,00
Maruri-Jatabe	0	0	0	0	1	0	0	218,34	2,00
Mendata	0	0	0	0	0	0	0	0,00	0,00
Mendexa	0	0	0	0	0	0	0	0,00	-
Meñaka	0	0	0	0	0	3	0	426,14	-
Morga	0	0	0	0	0	0	0	1550,39	0,86
Mundaka	0	0	0	0	0	0	0	0,00	-
Mungia	4	1	2	1	5	12	9	318,32	1,22
Munitibar-Arbatzegi Gerrikaitz	0	0	0	0	0	0	1	436,68	2,00
Murueta	0	0	0	0	0	0	0	0,00	-
Muskiz	2	0	2	2	1	1	5	334,27	1,00
Muxika	0	0	0	0	0	0	0	66,89	0,33
Nabarniz	0	0	0	0	0	0	0	0,00	-
Ondarroa	4	5	4	2	5	8	12	945,49	0,95
Orozko	0	0	0	0	0	0	0	228,05	0,46
Ortuella	2	2	2	0	0	1	5	228,64	1,36
Otxandio	6	9	1	6	2	4	6	3025,83	5,13
Plentzia	2	2	0	1	1	3	4	568,18	1,32
Portugalete	17	11	16	8	11	15	20	483,18	1,14
Santurtzi	12	13	15	13	11	11	19	415,73	1,38
Sestao	6	5	6	9	7	19	13	513,84	1,08
Sondika	1	0	2	1	1	2	1	242,61	1,57
Sopela	4	1	1	1	2	5	6	288,43	1,27
Sopuerta	1	1	2	2	0	1	0	636,94	1,78
Sukarrieta	0	0	0	0	0	0	1	299,40	-
Trucios-Turtzioz	0	0	0	0	0	0	0	0,00	-
Ubide	0	0	0	0	0	0	0	0,00	-
Ugao-Miraballes	1	1	1	2	0	1	1	365,14	1,36
Urduliz	4	0	4	0	1	14	2	753,05	2,00
Urduña/Orduña	0	4	1	0	2	2	0	472,48	1,43
Valle de Trápaga-Trapagaran	6	8	6	3	3	3	7	472,37	1,65
Zaldibar	4	1	2	0	1	0	1	525,45	0,94
Zalla	3	2	3	1	0	5	0	319,87	1,59
Zamudio	1	1	2	1	2	0	0	603,68	0,91
Zaratamo	3	3	0	0	2	0	0	546,45	9,00
Zeanuri	0	0	0	0	0	0	0	0,00	0,00
Zeberio	1	0	0	0	0	0	1	184,50	2,00
Zierbena	0	0	0	2	1	0	0	393,70	2,00
Ziortza-Bolibar	0	0	0	0	0	1	0	227,79	-
<b>BIZKAIA</b>	<b>413</b>	<b>353</b>	<b>324</b>	<b>253</b>	<b>303</b>	<b>445</b>	<b>465</b>	<b>442,89</b>	<b>1,16</b>

Abaltzisketa	2	0	0	1	0	0	0	1273,89	4,00
Aduna	0	0	1	0	0	0	0	1035,20	0,71
Aia	6	7	2	1	7	1	2	1813,60	2,40
Aizarnazabal	0	0	0	0	0	2	1	390,12	3,00
Alegia	1	1	3	0	1	5	4	1390,43	1,67
Albiztur	0	2	1	0	0	0	0	1365,19	4,00
Alkiza	0	0	0	0	0	0	0	285,71	1,00
Altzaga	1	2	0	0	0	0	0	1639,34	3,00
Altzo	0	1	1	0	0	0	0	769,23	3,00
Amezketza	0	0	0	1	0	1	0	326,09	1,50
Andoain	4	4	5	2	5	11	5	453,70	1,15
Anoeta	3	2	3	4	4	0	1	1625,62	1,74
Antzuola	1	0	0	1	2	2	1	596,60	1,44
Arama	0	0	0	0	0	0	0	0,00	-
Aretxabaleta	2	5	6	9	1	2	4	1087,57	0,91
Arrasate/Mondragón	9	6	13	13	14	12	12	765,33	1,05
Asteasu	0	0	0	0	1	1	1	256,41	1,33
Astigarraga	4	5	9	4	7	2	6	1168,71	1,20
Ataun	0	1	0	2	0	0	0	1087,58	1,19
Azkoitia	14	8	14	6	13	6	12	1410,33	1,26
Azpeitia	5	10	3	4	4	12	5	571,62	1,47
Baliarrain	0	0	0	1	0	1	0	1818,18	3,00
Beasain	11	2	1	2	1	4	0	506,38	0,74
Beizama	0	0	0	0	0	0	0	0,00	-
Belauntza	0	0	0	0	0	0	0	0,00	-
Berastegi	0	0	0	0	1	0	0	760,46	1,14
Bergara	3	2	5	4	6	8	8	465,55	1,23
Berrobi	0	1	0	0	0	0	0	815,66	0,63
Bidania-Goiatz	1	0	0	0	1	1	1	1428,57	1,00
Deba	12	8	8	8	9	3	9	1283,70	4,38
Donostia / San Sebastián	78	57	89	65	75	89	89	535,11	1,35
Eibar	23	18	8	17	6	14	12	567,81	1,38
Elduain	0	1	1	1	2	0	2	4115,23	3,33
Elgeta	0	0	0	0	0	0	0	0,00	-
Elgoibar	3	1	4	5	2	4	5	294,63	1,17
Errenteria	19	15	15	17	14	23	23	634,71	1,15
Errezil	0	0	0	0	1	0	0	322,06	2,00
Eskoriatza	3	1	1	1	3	1	4	974,90	1,11
Ezkio-Itsaso	0	1	0	1	1	0	0	473,19	0,75
Gabiria	0	2	0	0	0	0	0	1559,45	1,14
Gaintza	0	0	0	0	0	0	0	877,19	1,00
Gaztelu	0	0	0	0	0	0	0	0,00	-
Getaria	3	3	0	1	6	4	4	1590,11	1,29

Hernani	12	7	6	4	5	10	12	591,33	1,27
Hernalde	0	0	0	0	1	0	0	983,61	0,50
Hondarribia	1	3	6	4	9	12	6	500,47	0,98
Ibarra	2	1	1	1	4	3	6	696,70	1,15
Idiazabal	0	0	0	0	0	0	0	168,07	0,40
Ikaztegieta	0	0	0	0	0	0	0	0,00	0,00
Irun	19	23	17	11	20	19	28	438,48	1,35
Irura	1	0	0	2	2	0	0	938,19	1,06
Itsasondo	0	2	1	1	0	2	0	2060,44	1,25
Larraul	0	0	0	0	1	1	0	796,81	2,00
Lasarte-Oria	2	9	10	3	8	13	14	603,83	1,22
Lazkao	1	3	2	4	5	4	3	639,20	0,80
Leaburu	0	0	0	0	0	0	0	0,00	0,00
Legazpi	19	10	3	8	21	13	14	1950,29	1,40
Legorreta	0	0	2	0	0	1	1	872,48	1,08
Leintz Gatzaga	0	0	0	1	0	0	0	427,35	-
Lezo	1	2	1	0	4	8	9	756,58	1,28
Lizartza	0	0	0	0	1	0	0	308,17	0,67
Mendaro	2	0	0	0	0	2	1	472,81	1,43
Mutiloa	0	0	0	0	0	0	0	0,00	-
Mutriku	1	2	2	2	2	1	2	545,73	1,26
Oiartzun	11	10	3	4	3	9	5	848,68	1,19
Olaberria	0	1	0	0	1	1	0	763,36	1,17
Oñati	19	16	11	6	3	14	24	1604,46	1,30
Ordizia	3	3	4	1	2	3	3	397,22	0,70
Orendain	0	0	0	0	0	0	0	0,00	-
Orexa	0	0	0	0	0	0	0	0,00	-
Orio	7	8	2	5	8	7	5	1174,17	1,50
Ormaiztegi	0	1	0	2	0	0	0	391,85	1,67
Pasaia	9	10	5	9	9	13	12	765,46	1,32
Segura	0	0	0	0	0	0	0	260,93	0,22
Soraluze-Placencia de las Armas	1	3	1	4	3	3	1	981,38	0,98
Tolosa	13	9	7	11	12	7	17	804,12	1,05
Urnietta	1	1	3	1	3	7	2	660,33	1,58
Urretxu	4	5	12	1	10	3	5	1054,33	1,33
Usurbil	2	2	2	2	2	3	9	539,00	1,48
Villabona	6	1	4	3	2	6	8	946,43	1,65
Zaldibia	1	2	1	4	0	1	2	1930,04	0,48
Zarautz	19	31	29	21	28	23	15	1173,60	1,52
Zegama	0	0	0	0	0	0	0	328,73	0,36
Zerain	0	0	1	0	0	0	0	364,96	-
Zestoa	3	2	5	0	2	3	1	642,01	1,56
Zizurkil	1	1	0	0	0	0	9	823,72	1,47

Zumaia	12	12	8	8	8	15	8	1190,60	1,98
Zumarraga	8	9	5	8	9	4	10	997,86	1,32
<b>GIPUZKOA</b>	389	355	347	302	375	420	443	697,75	1,25

<b>OTROS</b>	13	12	7	7	6	17	6		
--------------	----	----	---	---	---	----	---	--	--

\*14 eguneko tasa 100.000 biztanleko. Tasak kalkulatzeko EUSTATen Biztanleen Udal-Erroldaren Estatistikan 2020ko urtarrilaren 1erako argitaratutako biztanleria hartzen da. / Tasa de 14 días por 100.000 habitantes. Las tasas se calculan con respecto a la población publicada por EUSTAT en la Estadística Municipal de Habitantes para el 1 de enero del 2020. [https://eu.eustat.eus/bankupx/pxweb/eu/euskara/-/PX\\_2212\\_ep06b.px](https://eu.eustat.eus/bankupx/pxweb/eu/euskara/-/PX_2212_ep06b.px)

\*\* Inzidentzia tasen arrazoiak  $-I(D)/I(D-7)$ - gaurko 14 eguneko inzidentzia metatuaren tasa duela astebeteko 14 eguneko inzidentzia metatuaren tasarekin konparatzen du. Tasen arrazoiaren balioa 1en azpitik dagoenean inzidentzia tasak behera egin duela esan nahi du. Duela astebeteko inzidentzia tasa zero den kasuetan “-“ agertzen da. / La razón de tasas de incidencia  $-I(D)/I(D-7)$ - compara la tasa de incidencia acumulada en 14 días a fecha de hoy, con la tasa de incidencia acumulada en 14 días de hace una semana. En caso de que el valor de la ratio sea un valor por debajo de 1, significa que la incidencia ha disminuido. Cuando la tasa de incidencia de hace una semana es cero se indica con “-“.

+ Semaforoa 14 eguneko inzidentzia tasaren arabera 5.000 biztanletik gorako udalerrietan: berdez < 60, horiz 60-299, laranja 300-399 eta gorri >=400. / Semaforo según la tasa de incidencia acumulada en 14 días en los municipios de más de 5.000 habitantes: en verde <60, en amarillo 60-299, en naranja 300-399 y en rojo >= 400.



**PCR POSITIBO BERRIAK EUSKADIKO OSASUN EREMUETAN /  
NUEVOS POSITIVOS PCR EN LAS ZONAS DE SALUD DE EUSKADI**

Alfabetoz ordenatuta./ Ordenado alfabéticamente.

OSASUN-EREMUAK/ZONAS DE SALUD	15/04	16/04	17/04	18/04	19/04	20/04	21/04	Tasa**	I(D)/I(D-7)**
Abetxuko	0	1	2	0	2	0	1	209,92	0,80
Aranbizkarra I	2	8	2	5	3	4	2	483,28	0,78
Aranbizkarra II	3	4	4	7	5	2	3	421,46	0,88
Casco Viejo (Vitoria)	5	5	2	1	2	9	7	381,01	1,11
Gazalbide Txagorritxu	4	6	1	5	1	4	4	333,74	0,88
La Habana	2	7	4	1	4	2	9	398,31	1,45
Lakua - Arriaga	4	4	6	1	8	3	4	388,85	0,98
Lakuabizkarra	16	17	12	9	10	9	5	503,93	1,01
Llanada Alavesa	3	1	2	2	1	0	0	172,92	0,91
Montaña alavesa	0	0	0	1	2	0	0	134,65	1,50
Norte-Villarreal	7	11	3	6	2	5	6	1324,66	1,73
Norte-Zuya	2	3	2	0	1	5	0	306,64	1,42
Olaguibel	7	6	5	5	6	11	5	351,12	0,97
Olarizu	5	4	2	1	0	6	10	411,85	1,11
Salburua	0	1	2	4	8	5	8	454,11	0,84
San Martín	11	3	9	6	7	13	6	357,92	1,01
Sansomendi	7	3	2	3	7	2	8	633,05	1,37
Valles Alaveses I	1	2	0	0	0	1	0	211,95	0,59
Valles Alaveses II	0	1	1	1	1	0	0	537,19	1,30
Zabalgana	11	16	10	4	7	15	10	578,34	1,17
Zaramaga	4	8	6	2	3	7	2	450,01	1,16
<b>OSI ARABA</b>	94	111	77	64	80	103	90	423,73	1,04
Rioja	2	3	6	0	2	7	3	474,37	1,00
<b>OSI ARABAKO ERRIOXA</b>	2	3	6	0	2	7	3	474,37	1,00
Desierto / Urban	4	2	0	2	0	2	1	287,92	0,88
La Paz	7	1	4	2	5	10	6	344,30	1,21
Lutxana	2	0	3	1	2	3	4	430,40	1,10
Rontegi	0	0	2	0	1	1	2	140,87	0,55
San Vicente	4	5	5	2	8	17	6	390,23	1,37
Sestao Kueto	3	2	3	5	3	12	3	625,79	1,16
Sestao Markonzaga	3	3	3	5	4	7	10	448,66	1,03
Zaballa C.S.	2	4	4	2	5	4	3	336,98	1,38
Zuazo	3	2	3	0	1	8	4	250,36	1,18
<b>OSI BARAKALDO SESTAO</b>	28	19	27	19	29	64	39	356,91	1,12
Abadiño-Elorrio-Berriz	11	3	2	2	9	1	6	351,98	0,81
Aiala	1	10	11	6	7	9	4	478,97	1,28
Amorebieta	1	2	2	1	4	4	3	221,70	0,66
Arratia	6	0	1	1	3	2	3	305,61	1,00
Arrigorriaga	5	5	1	2	4	5	6	347,75	1,45

Basauri-Ariz	8	3	4	4	5	5	4	244,33	1,14
Basauri-Kareaga	1	2	2	3	6	1	4	359,38	0,80
Bermeo	2	3	2	1	0	4	9	266,92	1,24
Durango	11	1	3	3	5	9	6	294,59	0,80
Etxebarri	3	4	2	2	1	2	0	241,66	1,37
Galdakao	10	3	3	3	7	9	10	294,88	1,00
Gernika	2	6	3	3	5	1	4	265,70	1,47
Gernikaldea	0	0	0	0	1	0	1	263,09	0,87
Lekeitio	1	1	2	4	1	6	4	249,83	1,19
Llodio	8	5	3	8	8	6	6	410,86	1,10
Markina - Xemein	0	1	0	1	3	4	3	262,39	1,06
Ondarroa	4	5	4	2	5	8	12	858,28	0,91
<b>OSI BARRUALDE-GALDAKAO</b>	74	54	45	46	74	76	85	326,14	1,00
Basurto	13	7	8	5	11	4	13	574,60	1,24
Begoña	8	7	12	5	4	5	5	627,78	1,19
Bolueta	5	2	3	3	3	5	6	638,32	1,00
Bombero Etxaniz	19	18	28	9	10	19	23	647,87	1,21
Casco Viejo (Bilbao)	7	3	3	1	5	7	2	326,97	1,30
Deusto	12	16	2	7	6	8	8	696,59	0,80
Gazteleku	8	10	15	7	6	11	14	649,13	1,27
Indautxu	10	12	10	10	9	8	13	645,55	1,21
Javier Sáenz de Buruaga	6	5	5	5	5	6	11	681,10	1,17
Karmelo	3	4	1	3	4	5	4	391,69	1,23
La Peña	4	1	4	4	0	6	5	343,58	1,40
Mina del Morro	1	6	2	1	1	6	7	502,02	1,02
Miribilla-La Merced	10	8	6	5	4	11	4	547,20	1,26
Otxarkoaga	9	5	11	2	5	7	9	661,90	1,01
Rekalde	17	16	12	10	9	6	8	522,28	1,26
San Adrián	3	4	1	1	5	4	6	386,67	1,18
San Ignacio	4	10	8	4	5	10	6	360,38	1,03
Santutxu-Solokoetxe	8	6	8	4	3	11	8	614,02	1,23
Txurdinaga	1	12	11	6	6	5	7	573,42	1,29
Zorroza	1	5	2	1	5	2	8	280,90	1,32
Zurbaran	5	6	5	7	3	3	7	645,56	1,63
<b>OSI BILBAO-BASURTO</b>	154	163	157	100	109	149	174	552,92	1,15
Abanto-Muskiz	7	2	2	2	2	3	6	264,69	1,18
Balmaseda	3	2	1	1	6	5	3	314,84	1,28
Buenavista	2	3	4	1	7	6	10	586,31	1,20
Güeñes	0	0	0	0	1	1	1	170,54	0,93
Ortuella	2	1	2	0	0	1	5	212,44	1,29
Portugalete - Centro	6	3	5	6	3	6	7	397,01	1,10
Portugalete-Repelega	10	5	7	1	4	6	5	464,41	1,26
Santurtzi-Centro-Mamariga	5	6	4	9	3	2	8	487,51	1,22

Santurtzi Kabiezes	7	7	10	5	6	6	9	357,61	1,48
Trapagaran	6	8	6	3	4	3	8	486,45	1,71
Zalla	4	3	5	4	0	6	0	357,75	1,83
<b>OSI EZKERRALDEA ENKARTERRI CRUCES</b>	52	40	46	32	36	45	62	387,36	1,30
Alango	18	10	8	3	5	6	9	625,16	1,13
Algorta	19	12	9	8	10	17	11	470,47	1,49
Astrabudua	4	5	2	5	6	10	4	591,60	1,77
Erandio	3	5	3	5	1	6	6	454,00	1,23
Gorliz - Plentzia	3	3	1	2	1	2	3	286,89	1,00
Las Arenas	17	9	6	8	6	2	13	452,93	0,96
Leioa	12	11	6	13	7	14	18	484,00	1,83
Mungia	7	2	4	4	6	20	11	366,53	1,19
Sopela	13	2	7	1	8	17	12	398,98	1,49
Txorierrri	5	4	8	8	7	9	5	406,91	1,33
<b>OSI URIBE</b>	101	63	54	57	57	103	92	451,08	1,29
Arrasate	11	6	14	13	17	11	12	708,46	1,08
Bergara	4	2	5	4	8	10	9	452,94	1,26
Oñati	19	16	11	6	4	14	24	1578,28	1,30
Valle de Leniz	3	6	7	11	4	4	8	987,76	0,97
<b>OSI ALTO DEBA</b>	37	30	37	34	33	39	53	841,18	1,14
Dumboa	5	6	7	2	8	3	12	341,21	1,21
Hondarribia	1	2	6	4	9	11	6	458,56	0,95
Irun - Centro	13	15	10	9	12	16	15	392,18	1,50
<b>OSI BIDASOA</b>	19	23	23	15	29	30	33	388,10	1,24
Deba	12	10	10	10	11	5	11	913,24	2,51
Eibar	19	14	5	13	3	10	8	579,67	1,47
Elgoibar	6	4	5	9	5	8	6	445,47	1,09
Ermua	7	9	1	2	3	10	13	423,43	1,46
Torrekua	4	5	3	4	3	4	3	428,57	1,20
<b>OSI DEBABARRENA</b>	48	42	24	38	25	37	41	539,44	1,48
Aiete	5	5	4	8	4	6	5	537,46	1,24
Alza-Roteta	1	3	8	1	5	8	6	362,34	1,25
Amara Berri	9	6	10	7	17	16	25	489,19	1,43
Amara Centro	6	7	2	2	6	5	5	396,62	1,50
Beraun - Erresteria	3	4	7	7	3	12	10	571,92	1,36
Bidebieta	2	2	2	0	0	8	1	402,39	1,32
Egia	15	3	11	8	7	9	7	750,71	1,44
Gros	13	10	19	13	7	11	7	506,55	1,22
Hernani - Urnieta - Astigarraga	17	13	18	9	15	20	20	706,44	1,26
Intxaurreondo	2	1	2	2	5	1	6	376,80	1,30
Iztietia - Erresteria	16	12	8	10	10	11	13	635,92	1,06
Lasarte - Usurbil	4	11	11	5	10	17	23	560,34	1,27
Lezo-San Juan	1	2	2	3	5	10	9	702,74	1,36

Loiola	3	1	4	1	4	2	3	367,95	1,35
Oiartzun	11	10	3	4	3	9	5	834,76	1,19
Ondarreta	9	14	20	16	10	8	14	524,27	1,48
Parte Vieja	9	3	7	3	7	11	7	599,71	1,32
Pasai Antxo	6	6	2	4	6	12	5	1128,94	1,12
Pasajes San Pedro	8	5	2	2	5	3	9	564,81	1,76
Zarautz – Orio - Aia	32	47	33	25	44	30	23	1200,84	1,57
Zumaia - Zestoa - Getaria	19	16	13	9	17	23	13	1062,56	1,70
<b>OSI DONOSTIALDEA</b>	191	181	188	139	190	232	216	644,70	1,36
Azkoitia	14	8	14	6	13	6	12	1383,79	1,28
Azpeitia	5	10	3	4	5	12	5	551,06	1,46
Beasain	10	5	2	4	1	3	0	392,76	0,62
Lazkao	1	4	2	6	6	5	3	711,54	0,92
Legazpi	18	10	3	9	21	13	14	1862,22	1,41
Ordizia	5	9	6	6	2	7	5	643,52	0,68
Zumarraga	13	16	17	10	19	7	14	963,25	1,29
<b>OSI GOIERRI-ALTO UROLA</b>	66	62	47	45	67	53	53	829,38	1,06
Alegia	4	4	7	3	2	9	6	953,09	1,49
Andoain	4	4	5	2	5	11	5	442,13	1,13
Ibarra	2	4	2	2	7	3	8	701,44	1,25
Tolosa	13	9	7	11	13	7	16	758,92	1,01
Villabona	11	3	8	9	11	8	20	914,27	1,42
<b>OSI TOLOSALDEA</b>	34	24	29	27	38	38	55	735,87	1,21
<b>Otros</b>	16	20	15	17	10	26	17		

\*14 eguneko tasa 100.000 biztanleko/ Tasa de 14 días por 100.000 habitantes.

\*\* Inzidentzia tasen arrazoiak **-I(D)/I(D-7)-** gaurko 14 eguneko inzidentzia metatuaren tasa duela astebeteko 14 eguneko inzidentzia metatuaren tasarekin konparatzen du. Tasen arrazoiaren balioa 1en azpitik dagoenean inzidentzia tasak behera egin duela esan nahi du. Duela astebeteko inzidentzia tasa zero den kasuetan “-” agertzen da. / La razón de tasas de incidencia **-I(D)/I(D-7)-** compara la tasa de incidencia acumulada en 14 días a fecha de hoy, con la incidencia acumulada en 14 días de hace una semana. En caso de que el valor de la ratio sea un valor por debajo de 1, significa que la incidencia ha disminuido. Cuando la tasa de incidencia de hace una semana es cero se indica con “-”.

\* Semaforoa 14 eguneko inzidentzia tasaren arabera: berdez < 60, horiz 60-299, laranja 300-399 eta gorri >=400. / Semaforo según la tasa de incidencia acumulada en 14 días: en verde <60, en amarillo 60-299, en naranja 300-399 y en rojo >= 400.