

## KORONABIRUSAREN EGOERA EPIDEMIOLOGIKOA EUSKADIN (COVID-19) SITUACIÓN EPIDEMIOLÓGICA DEL CORONAVIRUS (COVID-19) EN EUSKADI

-- RESULTADOS DE TESTS VALIDADOS EL 20/07/2021--

Osasun Sailburuordetza / Viceconsejería de Salud  
COVID Informazio Zerbitzua / Servicio de Información COVID

### OPEN DATA:

Informe honetan argitaratzen diren datu guztiak hurrengo webgunean dituzue eskuragarri. / Todos los datos publicados en este informe están disponibles en la siguiente página web.

<https://opendata.euskadi.eus/catalogo/-/evolucion-del-coronavirus-covid-19-en-euskadi/>

### TXOSTENEAN ORAIN ARTE ARAZTU EDO ZUZENDU DIREN AKATSAK ERRORES DEPURADOS O CORREGIDOS HASTA LA FECHA EN EL INFORME

Txosten honen informazioa etengabe berrikusten eta arazten ari da. Baliteke, gardentasunaren mesedetan, akats puntualen bat egotea, gerora zuzenduko dena. / La información de este informe está continuamente siendo revisada y depurada. En aras de la transparencia puede que haya algún error puntual que se corregirá posteriormente.

ARAZTU EDO ZUZENDU DIREN AKATSAK	ERRORES DEPURADOS O CORREGIDOS
Egunero desadostasun txikiak zuzentzen dira bizilekuaren eta testa eskatzen den lurralde historikoaren artean.	Cada día se corrigen pequeñas discrepancias entre el lugar de residencia y el territorio histórico desde donde se solicita el test.

### BIZI BERRI IV PLANEKO ADIERAZLEAK / INDICADORES DEL PLAN BIZI BERRI IV

Indicador	Balioa / Valor
-Tasa de Incidencia Acumulada en 14 días	630,26 <b>(+44,28)</b>
-Índice de reproductividad ( $R_t$ —conocida como $R_0$ )	1,30 <b>(+0,01)</b>
-Razón de Tasas	1,67 <b>(-0,02)</b>
-Ocupación en camas UCI	45 <b>(+1)</b>
-Tasa de Incidencia Acumulada en 14 días en mayores de 65 años.	133,91 <b>(+18,00)</b>
-Trazabilidad de los casos (últimos 7 días)	31,8% <b>(-1,1%)</b>

## KORONABIRUSAREN EGOERA EPIDEMIOLOGIKOA EUSKADIN (COVID-19) SITUACIÓN EPIDEMIOLÓGICA DEL CORONAVIRUS (COVID-19) EN EUSKADI

-- RESULTADOS DE TESTS VALIDADOS EL 20/07/2021--

	PCR	Antigeno	Guztira
Egindako test diagnostiko kopurua / Número de test diagnósticos realizados:	7.876	4.878	12.754
Ematza positibo kopurua / Número de resultados positivos:	632	951	1.583
Ematza positiboen ehunekoa / Porcentaje de test positivos:	8,0%	19,5%	12,4%

### TEST DIAGNOSTIKOA EGITEKO ARRAZOA EMAITZA POSITIBOA DUTEN KASUETAN/ MOTIVO DE REALIZACIÓN DEL TEST DIAGNÓSTICO EN CASOS CON RESULTADO POSITIVO

	Kontaktua izatea / Ser contacto *	Sintomak izatea / Ser sintomáticos *	Beste arrazoi bat / Otro motivo *
14/07	38,9%	44,9%	16,3%
15/07	37,5%	45,9%	16,6%
16/07	36,2%	47,2%	16,6%
17/07	34,4%	48,5%	17,0%
18/07	34,0%	48,6%	17,4%
19/07	32,9%	49,2%	17,9%
20/07	31,8%	50,0%	18,2%

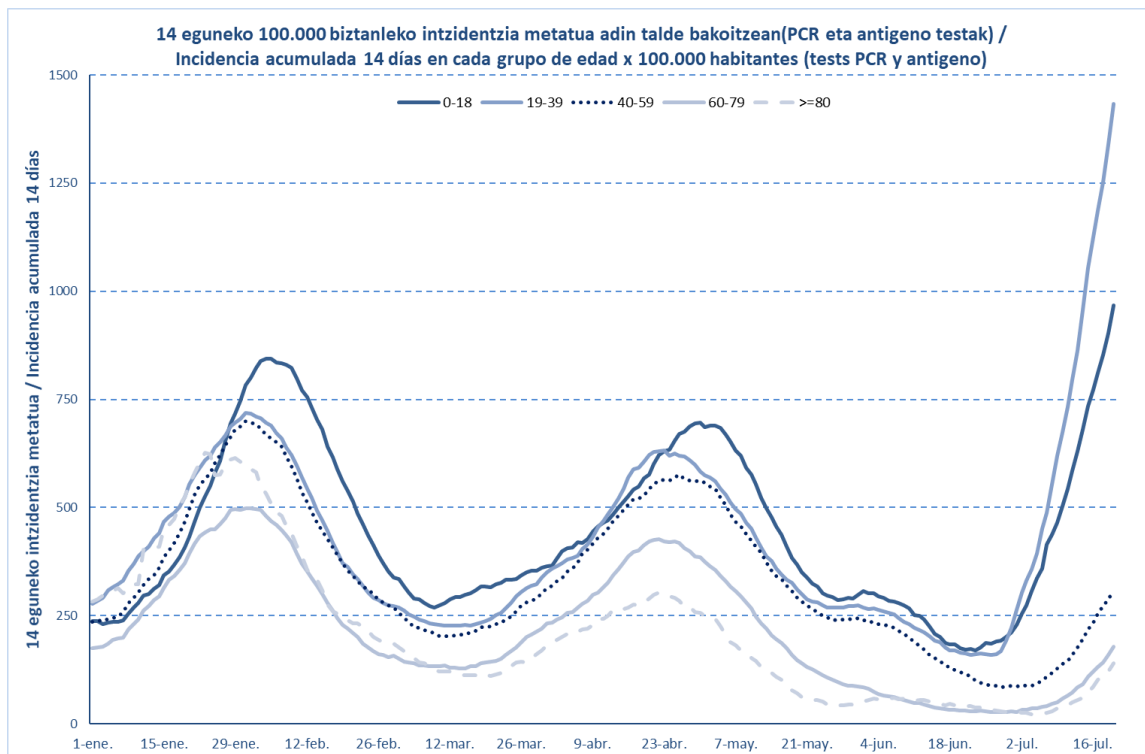
\*Azken 7 egunetako emaitzen batzbestekoa / Media de los resultados de los últimos 7 días.

### KASU POSITIBO BERRIAK HERRIALDE HISTORIKOAREN ARABERA / NUEVOS CASOS POSITIVOS SEGÚN SU TERRITORIO HISTÓRICO

	Kasu positibo kopurua / Número de casos positivos	100.000 biztanleko 14 eguneko inzidentzia tasa metatua/ Tasa de incidencia acumulada en 14 días por 100.000 habitantes	Tasen arrazoia/ Razón de tasas I(D)/I(D-7)
Araba	189	490,90	1,77
Bizkaia	873	580,57	1,79
Gipuzkoa	481	705,94	1,52
Otros	40		
Euskadi	1583	630,26	1,67

**KASU POSITIBO BERRIAK ADIN-TARTEKA /  
NUEVOS CASOS POSITIVOS POR GRUPOS DE EDAD**

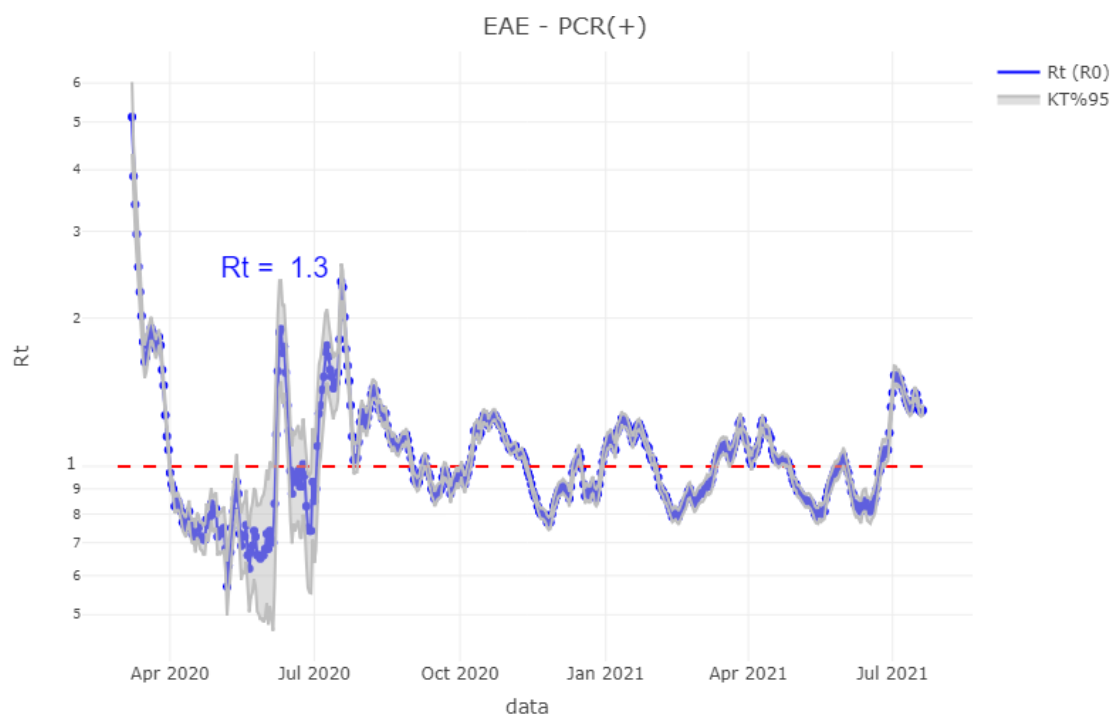
	<b>Kasu positibo kopurua / Número de casos positivos</b>	<b>100.000 biztanleko 14 eguneko inazidntzia tasa metatua/ Tasa de incidencia acumulada en 14 días por 100.000 habitantes</b>	<b>Tasen arrazoia/ Razón de tasas I(D)/I(D-7)</b>
0-18	421	968,08	1,53
19-39	769	1433,23	1,66
40-64	281	304,49	1,78
65-79	71	130,76	2,27
>=80	35	140,72	2,59
>=65	106	133,91	2,36



	<b>Kasu positibo kopurua / Número de casos positivos</b>	<b>100.000 biztanleko 14 eguneko inazidntzia tasa metatua/ Tasa de incidencia acumulada en 14 días por 100.000 habitantes</b>	<b>Tasen arrazoia/ Razón de tasas I(D)/I(D-7)</b>
0-2	26	399,69	1,85
3-5	19	380,50	1,67
6-12	69	459,48	1,90
13-16	93	1214,00	1,51
17-18	214	3843,50	1,39

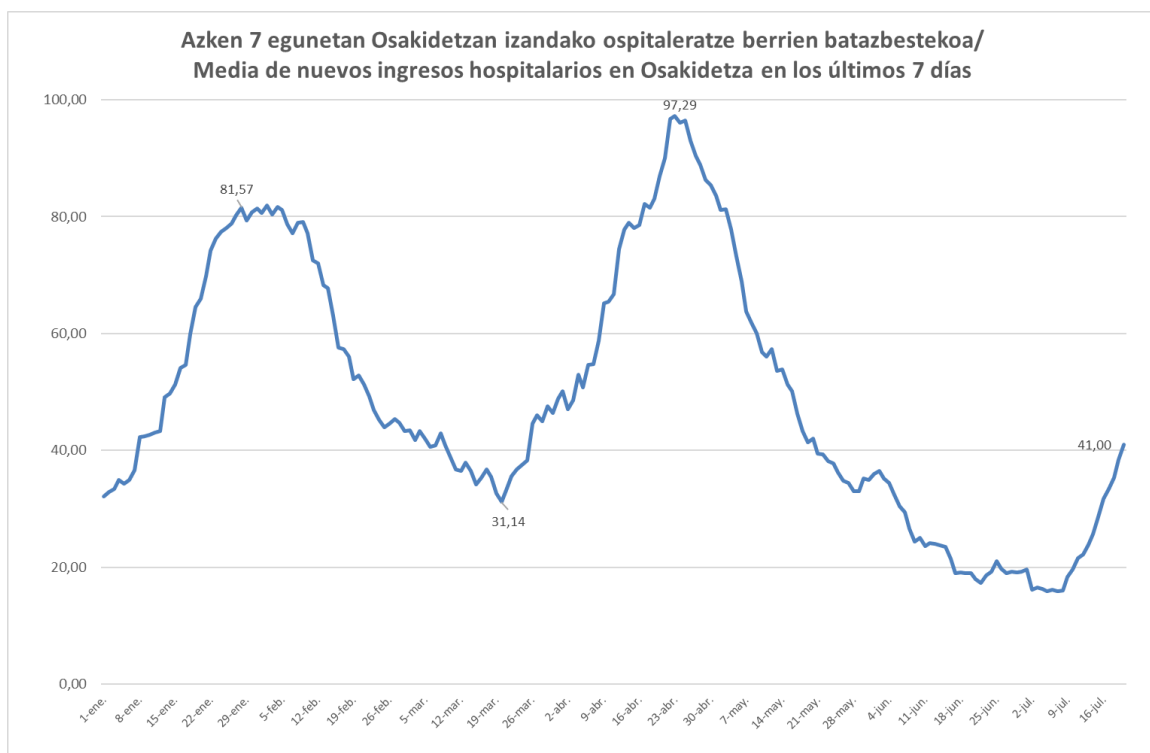
## OINARRIZKO BIRSORKUNTZA TASA / NÚMERO REPRODUCTIVO BÁSICO

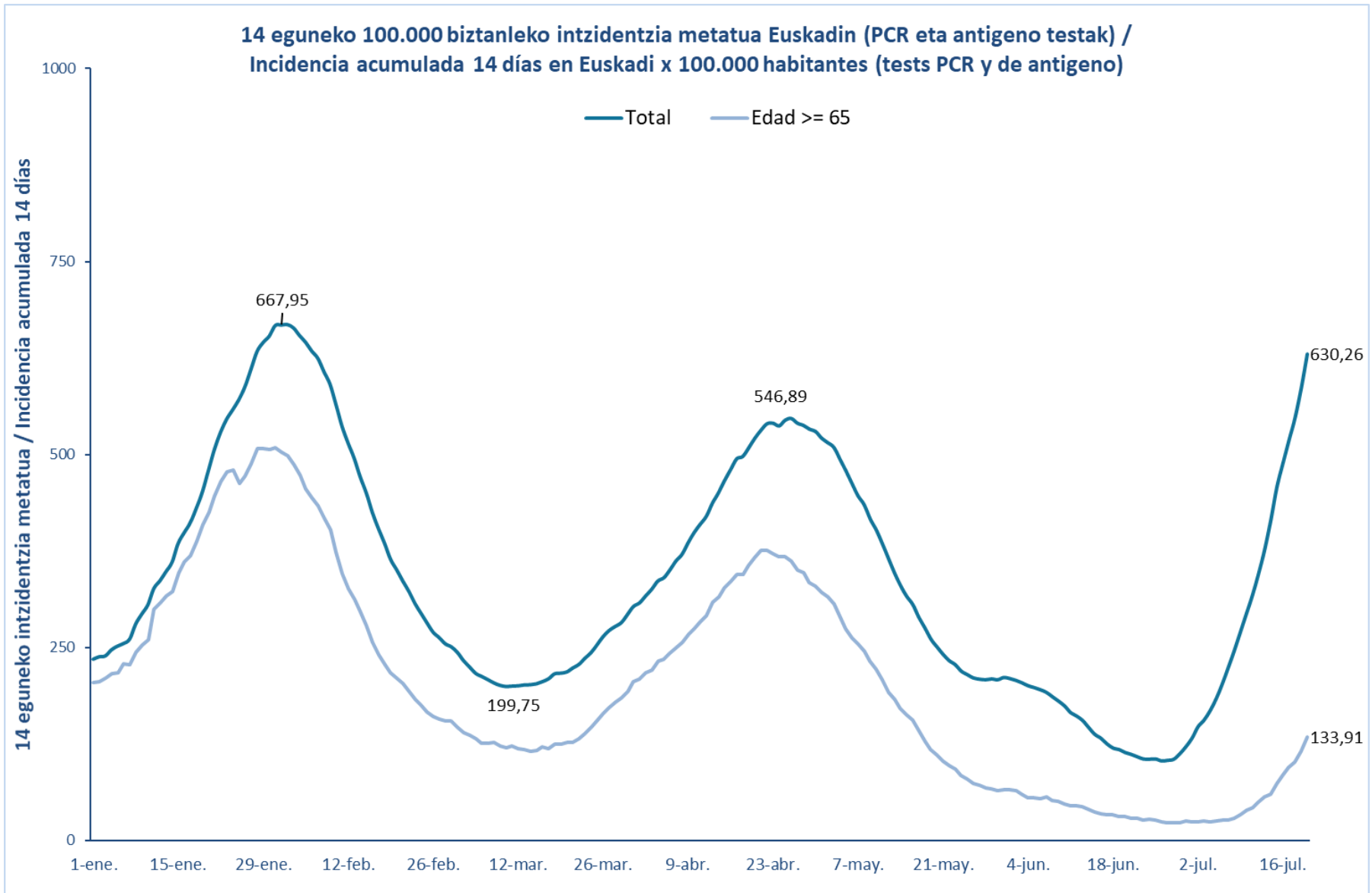
	Euskadi (%95 IC)	Araba	Bizkaia	Gipuzkoa
14/07	1,36 (1,33; 1,40)	1,42	1,38	1,32
15/07	1,41 (1,38; 1,45)	1,45	1,45	1,36
16/07	1,40 (1,36; 1,43)	1,40	1,42	1,37
17/07	1,35 (1,32; 1,38)	1,37	1,39	1,30
18/07	1,30 (1,27; 1,33)	1,30	1,34	1,26
19/07	1,29 (1,26; 1,32)	1,26	1,33	1,25
20/07	1,30 (1,27; 1,32)	1,30	1,36	1,21

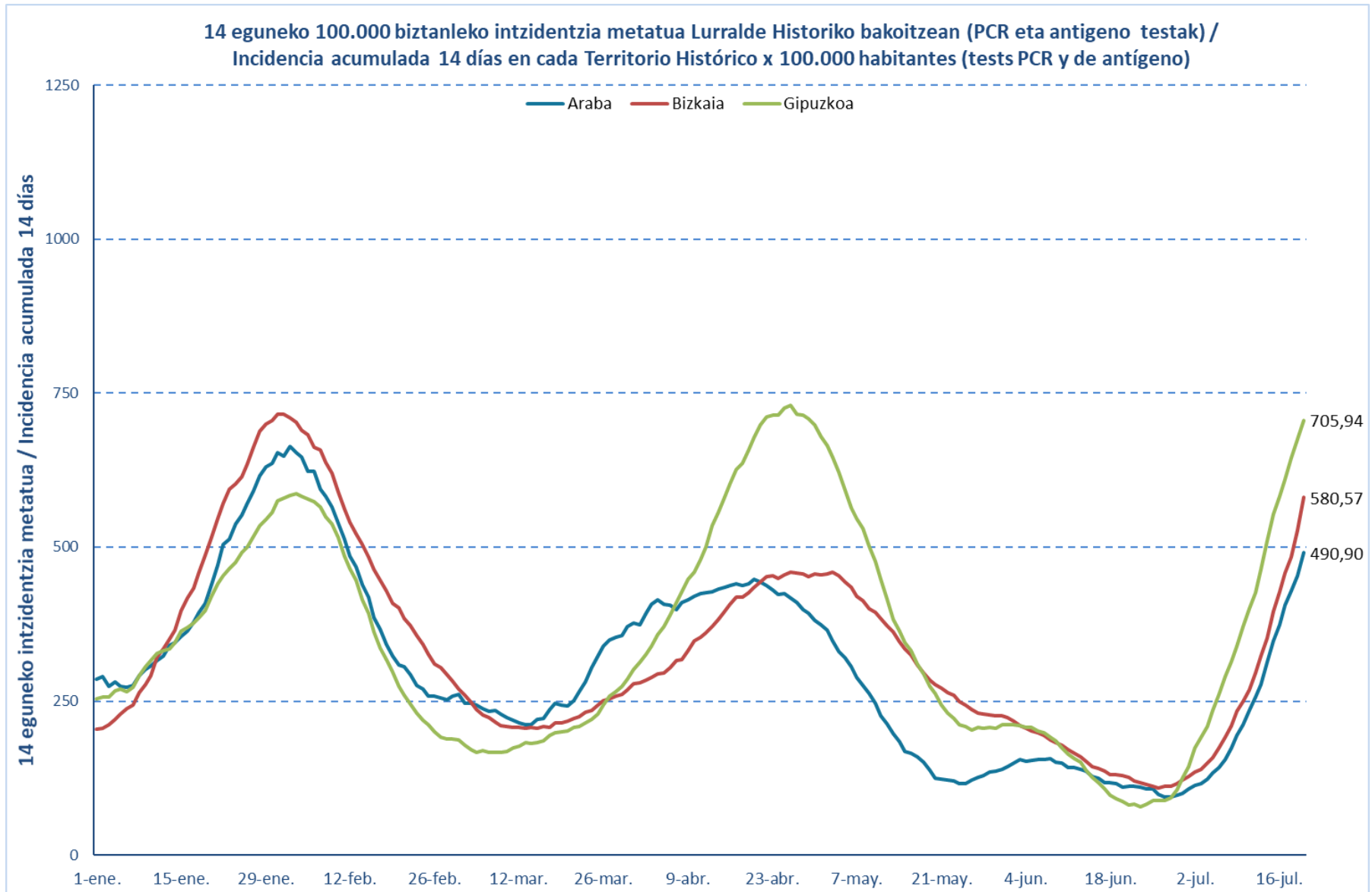


**BALIABIDE ASISTENTZIALEN ERABILERA /  
UTILIZACIÓN DE LOS RECURSOS ASISTENCIALES**

	<b>ZIUn ospitaleratuak Osakidetzan/ Ingresados en UCI en Osakidetz</b>	<b>Ospitaleratze berriak Osakidetzan/ Nuevos ingresos en planta en Osakidetz</b>	<b>Osakidetzan ospitaleratuta daudenak / Ingresados en planta en Osakidetz</b>
07/07	25	18	50
08/07	28	27	65
09/07	28	23	65
10/07	27	19	70
11/07	28	23	82
12/07	23	26	87
13/07	26	31	99
14/07	28	31	98
15/07	31	47	126
16/07	31	45	132
17/07	34	31	141
18/07	42	36	164
19/07	44	48	174
20/07	45	49	189

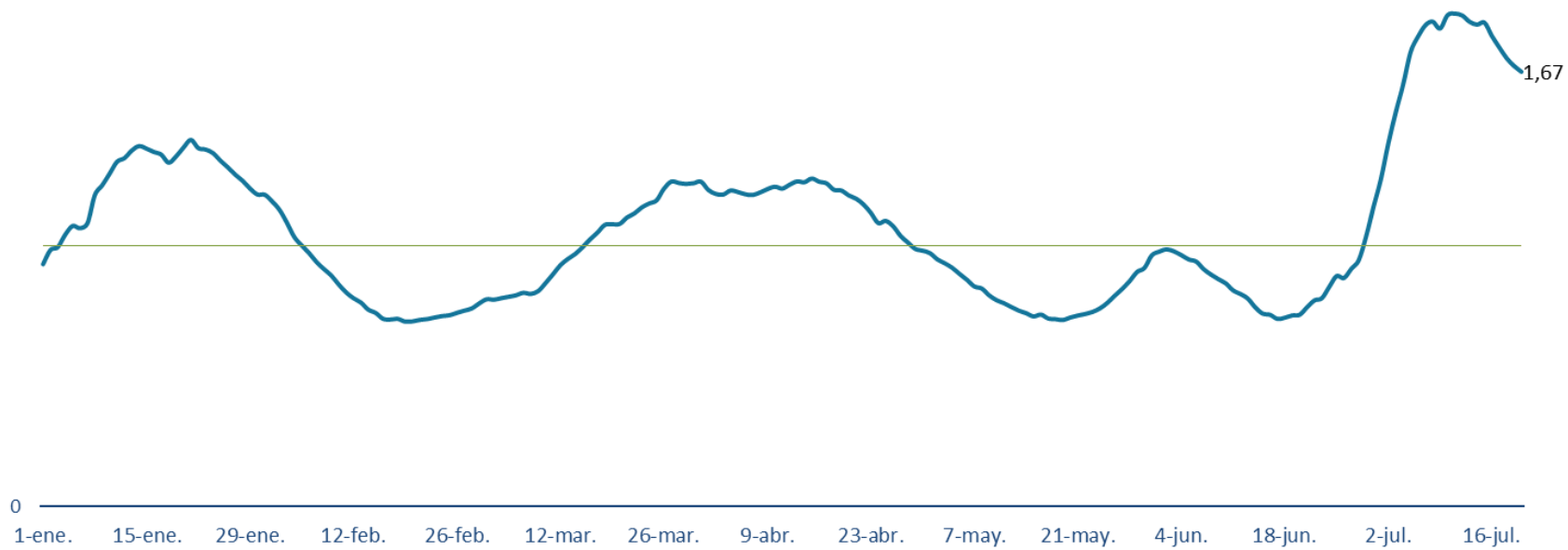






### Euskadiko 14 eguneko inzidentzia tasen arrazoiaren bilakaera / Evolución de la razón de tasas de 14 días en Euskadi

Tasen arrazoia / Razón de tasas







**PCR POSITIBO BERRIAK EUSKADIKO UDALERRIETAN /  
NUEVOS POSITIVOS PCR EN LOS MUNICIPIOS DE EUSKADI**

UDALERRIA / MUNICIPIO	14/07	15/07	16/07	17/07	18/07	19/07	20/07	Tasa	I(D)/I(D-7)
Agurain/Salvatierra	1	1	5	0	2	0	1	410,98	1,57
Alegría-Dulantzi	0	1	1	1	2	1	3	382,17	4,00
Amurrio	10	2	2	5	8	9	5	590,51	1,53
Añana	1	1	1	0	0	0	0	1675,98	-
Aramaio	4	2	1	0	2	2	2	1689,19	1,39
Armiñón	0	0	1	0	0	0	0	896,86	2,00
Arraia-Maeztu	0	0	0	0	0	1	2	546,45	4,00
Arratzua-Ubarrundia	0	0	0	0	2	0	0	289,86	3,00
Artziniega	1	2	0	0	1	1	1	366,30	1,75
Asparrena	1	0	3	2	0	1	0	990,10	1,14
Ayala/Aiara	0	2	0	0	3	3	6	759,93	1,69
Baños de Ebro/Mañueta	0	0	0	2	0	0	1	2180,69	1,75
Barrundia	1	0	0	1	1	0	0	425,08	1,33
Berantevilla	0	1	1	0	0	0	0	601,20	3,00
Bernedo	2	0	1	0	0	0	0	566,04	-
Campezo/Kanpezu	0	0	0	0	0	1	0	94,25	0,50
Elburgo/Burgelu	0	0	0	0	0	1	0	156,99	-
Elciego	0	0	0	0	0	0	0	386,47	0,80
Elvillar/Bilar	0	0	0	0	0	0	1	284,09	-
Erriberagoitia/Ribera Alta	0	1	0	0	0	0	1	240,96	-
Harana/Valle de Arana	0	0	0	0	0	0	0	0,00	-
Iruña Oka/Iruña de Oca	1	5	0	0	0	1	1	362,12	2,17
Iruraiz-Gauna	0	0	0	0	0	0	0	366,30	0,67
Kripan	0	0	0	0	0	0	0	0,00	-
Kuartango	0	0	0	0	0	0	0	0,00	-
Labastida/Bastida	1	2	1	0	0	0	1	704,68	1,22
Lagrán	0	0	0	0	0	0	0	0,00	-
Laguardia	0	1	0	0	1	0	0	130,38	2,00
Lanciego/Lantziego	0	0	0	0	0	1	0	265,60	1,00
Lantarón	0	0	1	0	0	0	0	105,82	1,00
Lapuebla de Labarca	0	0	1	0	0	3	4	1137,66	5,00
Laudio/Llodio	12	7	3	1	1	8	9	408,70	0,83
Legutio	0	2	3	2	0	1	0	545,85	5,00
Leza	0	0	0	0	0	0	1	442,48	-
Moreda de Álava/Moreda Araba	0	0	0	0	0	0	0	0,00	-
Navaridas	0	0	0	0	0	0	0	0,00	-
Okondo	0	0	0	1	1	1	1	493,02	1,50

Oyón-Oion	1	0	1	1	0	0	2	284,01	1,43
Peñacerrada-Urizaharra	0	0	0	1	0	0	0	347,22	-
Ribera Baja/Erribera Beitia	0	0	0	0	1	1	1	437,23	1,17
Samaniego	0	0	1	0	0	0	0	414,94	-
San Millán/Donemiliaga	0	1	0	1	0	0	0	550,96	2,00
Urkabustaiz	0	0	1	1	0	1	0	206,90	-
Valdegovía/Gaubea	0	0	1	0	4	3	0	751,88	-
Villabuena de Álava/Eskuernaga	0	0	1	0	0	0	1	709,22	-
Vitoria-Gasteiz	118	124	105	116	82	98	141	492,17	1,90
Yécora/Iekora	0	0	0	0	0	0	0	0,00	-
Zalduondo	0	0	0	1	0	0	0	507,61	-
Zambrana	0	0	0	0	1	0	0	448,43	2,00
Zigoitia	0	5	0	1	0	1	4	878,73	3,00
Zuia	0	3	1	0	0	0	0	423,37	1,43
<b>ARABA</b>	154	163	136	137	112	139	189	490,90	1,77

Abadiño	6	1	2	2	2	4	3	477,17	1,03
Abanto y Ciérvana-Abanto Zierbena	2	2	4	5	2	9	11	642,04	2,03
Ajangiz	0	0	0	0	0	0	0	0,00	-
Alonsotegi	1	0	0	0	0	3	1	283,49	1,14
Amorebieta-Etxano	12	17	7	8	9	5	6	518,40	2,13
Amoroto	0	1	0	0	0	1	0	722,89	3,00
Arakaldo	0	0	0	0	0	0	0	0,00	-
Arantzazu	1	1	0	0	0	1	1	1804,12	1,75
Areatza	0	0	0	0	0	0	0	81,30	0,50
Arrankudiaga	1	0	1	0	0	0	0	491,16	0,83
Arratzu	0	0	0	0	0	1	0	243,90	-
Arrieta	0	0	0	0	1	0	0	177,62	-
Arrigorriaga	7	7	8	6	7	6	2	745,21	1,46
Artea	0	0	0	0	0	1	3	554,79	-
Artzentales	0	1	1	0	0	1	0	596,13	4,00
Atxondo	0	0	0	0	0	0	1	72,20	1,00
Aulesti	0	0	2	1	0	2	4	1497,01	10,00
Bakio	3	6	2	0	0	1	2	837,46	1,83
Balmaseda	7	15	2	3	5	13	15	1217,60	1,58
Barakaldo	49	52	27	34	27	59	63	502,02	1,65
Barrika	1	0	1	0	0	1	1	718,48	1,00
Basauri	15	19	17	23	26	28	44	641,95	2,09
Bedia	0	2	0	0	1	1	0	667,30	2,33
Berango	2	4	3	6	3	3	2	495,53	2,25
Bermeo	13	9	9	21	25	17	9	751,03	4,54
Berriatua	0	0	0	0	0	0	0	79,55	1,00
Berriz	1	2	3	1	0	3	3	429,00	0,38

Bilbao	132	205	183	146	145	204	292	592,82	1,75
Busturia	1	3	0	0	0	1	3	493,22	-
Derio	0	2	0	2	3	4	9	395,80	1,63
Dima	0	0	0	0	0	0	2	208,62	1,50
Durango	12	8	12	12	16	18	24	651,84	1,31
Ea	0	1	0	0	0	1	0	598,09	1,67
Elantxobe	0	0	0	0	0	0	0	0,00	-
Elorrio	3	2	3	5	6	5	7	496,78	3,70
Erandio	15	14	10	15	6	11	14	495,23	2,09
Ereño	0	0	0	0	0	0	0	0,00	-
Ermua	2	5	1	5	3	0	2	181,04	1,71
Errigoiti	1	0	0	1	0	0	0	612,24	3,00
Etxebarri	3	2	3	4	3	10	6	375,22	1,59
Etxebarria	0	2	0	0	0	0	4	1476,51	1,83
Forua	0	0	0	0	0	0	1	221,24	1,00
Fruiz	0	0	0	0	0	0	0	357,78	1,00
Galdakao	19	16	16	8	16	19	17	651,00	1,75
Galdames	0	1	0	0	0	0	0	236,97	1,00
Gamiz-Fika	3	1	0	2	3	0	0	808,23	1,83
Garai	0	0	0	0	0	0	0	928,79	0,75
Gatika	4	4	3	3	0	2	1	1152,21	3,17
Gautegiz Arteaga	0	0	0	0	0	0	0	118,06	1,00
Gernika-Lumo	4	8	4	6	3	13	17	440,27	3,08
Getxo	33	45	47	34	31	63	60	639,35	1,88
Gizaburuaga	0	0	0	0	0	0	0	0,00	-
Gordexola	2	0	0	0	0	0	0	290,19	1,00
Gorliz	3	4	2	0	3	1	1	438,08	1,18
Güeñes	2	4	5	2	4	5	3	792,32	1,53
Ibarrangelu	0	0	0	0	0	1	0	161,03	-
Igorre	2	3	0	1	0	3	4	640,72	1,17
Ispaster	0	0	0	0	0	1	0	134,41	-
Iurreta	0	1	4	1	1	4	5	732,10	1,80
Izurtza	0	0	0	0	0	0	0	696,86	1,00
Karrantza Harana/Valle de Carranza	0	1	0	0	6	1	1	529,29	2,14
Kortezubi	0	0	0	0	0	0	0	0,00	-
Lanestosa	0	0	0	0	0	0	0	0,00	-
Larrabetzu	1	2	6	2	0	4	2	925,93	6,33
Laukiz	2	1	0	0	0	0	1	751,88	1,13
Leioa	17	28	20	17	14	17	13	595,09	2,03
Lekeitio	5	1	4	4	1	8	7	498,13	2,57
Lemoa	3	3	3	0	1	1	1	606,39	2,00
Lemoiz	1	0	5	0	2	2	1	1193,32	3,00
Lezama	2	4	2	1	0	1	1	621,63	3,00

Loiu	1	2	1	1	0	2	4	778,88	1,38
Mallabia	1	0	1	0	1	0	0	336,13	0,40
Mañaria	0	0	0	1	5	1	1	1532,57	-
Markina-Xemein	0	2	0	1	0	5	20	736,32	4,11
Maruri-Jatabe	0	0	0	0	0	1	1	327,51	3,00
Mendata	0	0	0	0	0	0	0	0,00	-
Mendexa	4	0	0	0	0	0	0	847,46	-
Meñaka	1	1	1	0	0	1	0	994,32	2,33
Morga	0	0	0	0	0	2	2	1033,59	-
Mundaka	0	0	2	1	0	0	2	325,56	3,00
Mungia	13	17	11	13	11	8	15	862,37	1,71
Munitibar-Arbatzegi Gerrikaitz	0	0	0	0	0	0	0	0,00	-
Murueta	0	0	0	0	0	0	2	964,63	3,00
Muskiz	1	5	6	4	2	8	10	708,65	2,65
Muxika	0	0	3	0	0	1	2	535,12	4,00
Nabarniz	0	0	0	0	0	0	1	425,53	-
Ondarroa	2	3	4	7	4	8	13	548,62	6,71
Orozko	2	1	0	1	0	3	1	684,15	0,58
Ortuella	5	10	1	7	4	1	6	565,58	1,62
Otxandio	7	0	1	3	3	3	0	1771,22	3,43
Plentzia	4	4	4	1	3	3	3	727,27	2,29
Portugalete	15	29	28	19	11	19	23	498,34	1,52
Santurtzi	19	31	20	20	16	18	40	528,92	1,87
Sestao	14	14	18	12	11	8	16	561,55	1,96
Sondika	3	5	0	4	0	6	6	683,72	2,07
Sopela	7	6	7	9	5	12	5	561,67	2,06
Sopuerta	2	6	3	2	2	5	3	1035,03	6,50
Sukarrieta	0	0	0	0	0	0	0	0,00	-
Trucios-Turtzioz	0	0	0	0	1	0	0	192,31	-
Ubide	0	0	0	0	0	0	0	0,00	-
Ugao-Miraballes	0	1	1	2	1	0	4	389,48	1,00
Urduliz	3	3	1	0	3	4	2	487,26	2,20
Urduña/Orduña	0	0	1	0	0	0	0	23,62	1,00
Valle de Trápaga-Trapagaran	5	8	5	10	5	3	5	522,99	1,94
Zaldibar	1	1	0	0	0	0	1	328,41	1,25
Zalla	5	11	5	4	14	5	9	888,52	2,21
Zamudio	0	1	1	0	1	1	0	211,29	1,00
Zaratamo	0	1	1	1	1	2	1	667,88	2,20
Zeanuri	1	0	1	0	0	0	0	478,47	1,20
Zeberio	1	0	1	0	0	3	2	830,26	2,25
Zierbena	1	0	2	6	0	1	1	1181,10	2,00
Ziortza-Bolibar	0	0	0	0	0	0	2	683,37	1,50
<b>BIZKAIA</b>	<b>511</b>	<b>672</b>	<b>552</b>	<b>510</b>	<b>479</b>	<b>694</b>	<b>873</b>	<b>580,57</b>	<b>1,79</b>

Abaltzisketa	0	0	0	0	0	0	0	0,00	-
Aduna	0	1	0	0	2	1	0	1863,35	1,80
Aia	0	2	0	0	0	0	1	403,02	1,60
Aizarnazabal	0	0	0	0	0	0	0	260,08	0,67
Alegia	2	0	1	0	0	0	0	278,09	1,67
Albiztur	0	0	1	0	0	1	0	682,59	2,00
Alkiza	0	1	1	0	3	0	0	3142,86	1,83
Alzaga	0	0	0	1	0	0	0	1092,90	2,00
Altzo	2	3	1	1	1	0	0	3076,92	1,50
Amezketza	0	0	0	0	0	0	0	217,39	0,67
Andoain	11	7	9	3	5	5	11	467,04	2,19
Anoeta	2	1	2	1	0	1	1	591,13	2,40
Antzuola	4	0	1	0	0	0	0	688,39	0,75
Arama	0	0	1	1	0	0	1	1960,78	4,00
Aretxabaleta	3	6	3	1	1	4	1	353,11	2,08
Arrasate/Mondragón	16	13	9	12	10	12	14	579,66	2,29
Asteasu	3	3	2	1	3	0	0	1987,18	1,15
Astigarraga	1	2	2	0	2	9	3	599,34	0,69
Ataun	0	1	1	1	0	1	0	515,17	1,80
Azkoitia	20	17	11	10	8	10	11	1051,49	2,52
Azpeitia	9	4	5	2	4	5	8	361,37	1,38
Baliarrain	1	0	0	0	4	0	0	3030,30	-
Beasain	13	26	19	5	28	17	11	1098,35	2,80
Beizama	0	0	0	0	0	0	0	0,00	-
Belauntza	0	0	0	0	0	0	0	0,00	-
Berastegi	0	0	1	1	0	0	0	380,23	2,00
Bergara	3	9	5	3	1	13	8	379,09	1,73
Berrobi	0	1	0	5	0	1	1	1794,45	2,20
Bidania-Goiatz	0	0	1	0	0	0	0	357,14	1,00
Deba	2	2	8	7	1	3	4	531,82	4,83
Donostia / San Sebastián	112	144	123	105	81	130	115	688,63	1,58
Eibar	17	13	17	9	18	10	17	509,57	2,46
Elduain	0	0	0	0	0	0	1	411,52	-
Elgeta	1	1	0	0	0	1	0	530,50	2,00
Elgoibar	4	6	5	3	2	6	6	407,28	1,74
Errenteria	13	16	20	12	14	16	19	390,78	1,73
Errezil	0	1	0	0	0	0	0	322,06	2,00
Eskoriatza	1	4	3	3	2	2	4	706,80	2,64
Ezkio-Itsaso	0	0	0	0	0	0	0	0,00	-
Gabiria	0	1	1	0	1	2	2	2144,25	2,75
Gaintza	0	0	0	0	0	1	0	877,19	-
Gaztelu	0	1	0	0	0	0	0	1190,48	2,00
Getaria	2	0	2	1	1	1	3	565,37	2,67

Hernani	10	5	13	6	6	3	8	710,59	0,42
Hernalde	0	0	0	0	0	0	0	0,00	-
Hondarribia	15	10	15	5	16	14	15	906,74	1,75
Ibarra	2	1	1	2	2	3	1	510,92	1,16
Idiazabal	1	2	0	3	3	2	0	588,24	4,67
Ikaztegieta	0	1	0	0	0	0	0	1234,57	1,00
Irun	75	45	40	46	71	37	59	1106,17	1,66
Irura	3	5	1	1	0	1	1	993,38	2,00
Itsasondo	0	0	0	0	0	0	0	0,00	0,00
Larraul	1	1	1	0	0	0	0	2788,84	1,40
Lasarte-Oria	19	8	5	7	4	8	7	519,82	1,77
Lazkao	2	6	0	1	1	2	1	337,36	0,90
Leaburu	0	0	1	0	0	3	0	1322,75	5,00
Legazpi	1	3	2	0	0	4	1	166,49	2,80
Legorreta	0	0	1	1	0	1	1	268,46	-
Leintz Gatzaga	0	0	0	0	0	0	0	427,35	1,00
Lezo	4	2	1	2	0	6	3	625,00	1,46
Lizartza	0	0	0	0	1	0	0	154,08	1,00
Mendaro	0	0	0	0	0	2	2	236,41	2,50
Mutiloa	1	3	1	0	0	0	0	1960,78	-
Mutriku	10	8	6	11	3	2	2	1430,18	2,00
Oiartzun	15	7	14	4	3	8	10	896,90	2,11
Olaberria	0	0	0	0	2	1	1	436,21	4,00
Oñati	20	12	21	1	8	12	24	1028,95	5,13
Ordizia	2	4	12	7	14	11	20	963,26	2,69
Orendain	1	0	0	0	0	0	0	1421,80	1,00
Orexa	0	1	0	0	0	0	0	1886,79	2,00
Orio	4	0	6	1	2	4	6	636,01	1,86
Ormaiztegi	1	0	1	0	1	1	0	470,22	3,00
Pasaia	10	8	10	6	2	4	9	472,43	1,65
Segura	0	1	1	1	1	0	1	456,62	2,33
Soraluze-Placencia de las Armas	0	1	0	2	2	0	1	503,27	0,36
Tolosa	17	18	20	12	16	17	12	1030,93	1,30
Urnietta	5	4	1	4	3	2	3	740,86	0,63
Urretxu	0	3	5	6	5	0	3	922,54	1,29
Usurbil	0	1	0	0	1	1	0	142,68	0,60
Villabona	4	3	1	1	6	4	5	1166,13	1,30
Zaldibia	0	1	2	1	0	1	0	422,20	1,40
Zarautz	14	16	8	10	14	20	21	723,86	1,69
Zegama	0	1	1	1	0	0	0	328,73	1,25
Zerain	0	0	0	0	0	0	0	0,00	-
Zestoa	5	0	1	0	3	2	2	385,21	2,14
Zizurkil	3	3	1	1	1	2	6	1285,01	1,50

Zumaia	9	8	5	6	9	5	10	1241,48	1,22
Zumarraga	6	4	6	5	6	5	4	804,40	1,58
<b>GIPUZKOA</b>	502	482	459	342	398	440	481	705,94	1,52
<b>OTROS</b>	50	28	30	22	21	41	40		

\*14 eguneko tasa 100.000 biztanleko. Tasak kalkulatzeko EUSTATen Biztanleen Udal-Erroldaren Estatistikan 2020ko urtarrilaren 1erako argitaratutako biztanleria hartzen da. / Tasa de 14 días por 100.000 habitantes. Las tasas se calculan con respecto a la población publicada por EUSTAT en la Estadística Municipal de Habitantes para el 1 de enero del 2020. [https://eu.eustat.eus/bankupx/pxweb/eu/euskara/-/PX\\_2212\\_ep06b.px](https://eu.eustat.eus/bankupx/pxweb/eu/euskara/-/PX_2212_ep06b.px)

\*\* Inzidentzia tasen arrazoiak  $-I(D)/I(D-7)$ - gaurko 14 eguneko inzidentzia metatuaren tasa duela astebeteko 14 eguneko inzidentzia metatuaren tasarekin konparatzen du. Tasen arrazoiaren balioa 1en azpitik dagoenean inzidentzia tasak behera egin duela esan nahi du. Duela astebeteko inzidentzia tasa zero den kasuetan “-“ agertzen da. / La razón de tasas de incidencia  $-I(D)/I(D-7)$ - compara la tasa de incidencia acumulada en 14 días a fecha de hoy, con la tasa de incidencia acumulada en 14 días de hace una semana. En caso de que el valor de la ratio sea un valor por debajo de 1, significa que la incidencia ha disminuido. Cuando la tasa de incidencia de hace una semana es cero se indica con “-“.

+ Semaforoa 14 eguneko inzidentzia tasaren arabera 5.000 biztanletik gorako udalerrietan: berdez < 60, horiz 60-299, laranja 300-399 eta gorri >=400. / Semaforo según la tasa de incidencia acumulada en 14 días en los municipios de más de 5.000 habitantes: en verde <60, en amarillo 60-299, en naranja 300-399 y en rojo >= 400.



**PCR POSITIBO BERRIAK EUSKADIKO OSASUN EREMUETAN /  
NUEVOS POSITIVOS PCR EN LAS ZONAS DE SALUD DE EUSKADI**

Alfabetoz ordenatuta./ Ordenado alfabéticamente.

OSASUN-EREMUAK/ZONAS DE SALUD	14/07	15/07	16/07	17/07	18/07	19/07	20/07	Tasa**	I(D)/I(D-7)**
Abetxuko	1	0	1	1	2	3	3	393,60	3,75
Aranbizkarra I	8	10	7	4	2	2	2	357,50	2,00
Aranbizkarra II	2	3	5	5	2	4	8	316,10	2,44
Casco Viejo (Vitoria)	4	10	3	13	3	2	15	397,34	1,87
Gazalbide Txagorritxu	5	7	10	4	4	6	6	410,76	2,46
La Habana	2	3	8	3	1	4	7	356,82	1,72
Lakua - Arriaga	9	11	4	7	7	5	6	570,32	1,60
Lakuabizkarra	20	12	15	21	12	18	30	677,59	2,01
Llanada Alavesa	3	3	9	6	5	3	4	502,31	1,61
Montaña alavesa	2	0	1	0	0	2	1	314,18	2,33
Norte-Villarreal	7	2	2	4	5	4	0	766,91	3,67
Norte-Zuya	0	7	2	2	0	1	3	360,75	2,86
Olaguibel	16	13	12	17	11	19	16	476,94	1,96
Olarizu	12	11	4	8	6	4	9	490,58	2,31
Salburua	4	7	5	7	2	7	10	346,56	2,52
San Martín	18	20	12	13	15	11	18	572,06	1,48
Sansomendi	3	5	2	4	5	0	4	321,89	3,33
Valles Alaveses I	1	6	4	0	1	4	0	423,91	4,00
Valles Alaveses II	0	1	2	1	2	2	2	661,16	2,00
Zabalzana	8	10	12	6	5	6	6	342,12	1,45
Zaramaga	6	3	6	2	4	5	2	297,70	2,15
<b>OSI ARABA</b>	<b>131</b>	<b>144</b>	<b>126</b>	<b>128</b>	<b>94</b>	<b>112</b>	<b>152</b>	<b>456,53</b>	<b>1,93</b>
Rioja	2	3	5	3	0	4	11	456,12	1,79
<b>OSI ARABAKO ERRIOXA</b>	<b>2</b>	<b>3</b>	<b>5</b>	<b>3</b>	<b>0</b>	<b>4</b>	<b>11</b>	<b>456,12</b>	<b>1,79</b>
Desierto / Urban	5	6	4	4	2	8	5	544,99	1,61
La Paz	11	14	6	10	7	11	23	557,22	2,05
Lutxana	2	4	0	0	1	1	0	188,30	1,08
Rontegi	8	7	5	2	2	6	11	642,72	1,46
San Vicente	9	8	8	5	4	12	8	370,22	1,85
Sestao Kueto	5	6	10	3	3	3	3	479,12	2,58
Sestao Markonzaga	9	8	8	9	7	5	11	556,57	1,72
Zaballa C.S.	6	6	2	3	7	10	8	551,43	1,44
Zuazo	8	6	2	10	3	11	8	472,91	1,60
<b>OSI BARAKALDO SESTAO</b>	<b>63</b>	<b>65</b>	<b>45</b>	<b>46</b>	<b>36</b>	<b>67</b>	<b>77</b>	<b>495,19</b>	<b>1,71</b>
Abadiño-Elorrio-Berriz	12	6	8	9	9	11	17	447,22	1,03
Aiala	11	6	3	5	12	13	12	478,97	1,56
Amorebieta	12	18	7	8	9	5	6	503,85	2,17
Arratia	7	8	3	1	2	7	11	538,46	1,51

Arrigorriaga	9	7	10	6	4	9	8	651,24	1,34
Basauri-Ariz	7	13	10	13	20	21	34	635,27	2,38
Basauri-Kareaga	7	7	8	10	6	8	10	627,29	1,75
Bermeo	12	9	11	22	25	17	11	685,61	4,52
Durango	12	9	16	15	22	24	28	657,82	1,41
Etxebarri	3	2	3	4	3	9	3	362,49	1,44
Galdakao	19	18	21	10	14	22	19	634,16	1,89
Gernika	4	8	4	6	3	13	18	409,18	3,08
Gernikaldea	2	3	3	1	0	6	11	394,63	6,00
Lekeitio	9	3	6	5	1	13	11	589,59	3,11
Llodio	13	8	3	3	2	12	11	423,84	0,78
Markina - Xemein	0	4	0	1	0	5	26	771,72	3,13
Ondarroa	2	3	4	7	4	8	13	502,41	6,00
<b>OSI BARRUALDE-GALDAKAO</b>	141	132	120	126	136	203	249	555,74	1,73
Basurto	7	16	12	9	12	16	23	607,57	2,11
Begoña	4	15	2	3	5	5	12	528,25	1,77
Bolueta	3	7	4	7	1	5	4	514,77	1,52
Bombero Etxaniz	20	32	31	21	19	32	58	838,58	1,92
Casco Viejo (Bilbao)	7	10	9	6	12	10	11	691,96	1,82
Deusto	22	8	10	9	10	9	26	611,46	1,66
Gazteleku	6	8	12	7	12	11	8	482,08	1,80
Indautxu	9	18	11	12	10	20	30	734,43	2,12
Javier Sáenz de Buruaga	6	12	10	10	10	8	16	903,36	1,91
Karmelo	2	2	5	4	5	3	7	464,57	1,65
La Peña	1	3	4	3	5	7	2	422,11	1,39
Mina del Morro	2	8	7	6	5	5	11	591,66	1,94
Miribilla-La Merced	7	11	11	9	7	6	10	526,75	1,47
Otxarkoaga	1	1	8	1	8	4	5	467,74	1,33
Rekalde	6	17	9	9	5	16	8	444,11	1,56
San Adrián	3	7	5	5	4	7	12	575,05	1,57
San Ignacio	8	5	10	7	8	8	11	368,48	1,60
Santutxu-Solokoetxe	6	6	10	5	8	13	8	454,38	2,24
Txurdinaga	3	10	6	7	1	8	15	552,94	1,76
Zorroza	5	5	3	2	1	8	10	335,71	1,58
Zurbaran	2	1	5	0	2	7	6	395,67	1,46
<b>OSI BILBAO-BASURTO</b>	130	202	184	142	150	208	293	566,86	1,76
Abanto-Muskiz	4	7	10	10	3	18	23	682,31	2,37
Balmaseda	7	18	3	3	12	15	14	944,52	1,71
Buenavista	6	7	8	3	5	6	9	540,62	1,87
Güeñes	4	4	5	2	4	5	3	694,36	1,46
Ortuella	5	10	1	7	5	1	7	578,31	1,69
Portugalete - Centro	4	13	12	8	4	6	11	515,53	1,47
Portugalete-Repelega	8	9	10	8	4	8	8	474,51	1,52

Santurtzi-Centro-Mamariga	8	12	7	15	3	8	14	564,20	1,49
Santurtzi Kabiezes	9	19	13	10	11	10	22	520,87	2,20
Trapagaran	5	8	5	10	5	3	5	528,39	1,91
Zalla	6	16	8	5	16	10	8	800,68	2,54
<b>OSI EZKERRALDEA ENKARTERRI CRUCES</b>	66	123	82	81	72	90	124	600,99	1,81
Alango	13	11	12	9	7	22	18	721,73	1,97
Algorta	11	18	12	11	8	20	20	503,65	1,62
Astrabudua	6	2	3	5	0	5	8	381,68	2,67
Erandio	9	12	7	9	6	8	5	574,59	1,88
Gorliz - Plentzia	8	8	12	1	8	7	6	672,13	1,74
Las Arenas	13	20	23	19	19	22	24	602,92	2,07
Leioa	13	26	17	12	11	16	8	628,00	1,99
Mungia	23	29	17	18	15	10	19	784,89	1,72
Sopela	12	13	10	15	11	18	11	507,44	2,15
Txorierrri	5	13	4	7	4	13	20	480,90	1,69
<b>OSI URIBE</b>	113	152	117	106	89	141	139	593,57	1,88
Arrasate	20	16	10	12	12	14	18	620,90	2,03
Bergara	8	10	5	3	1	14	8	419,80	1,41
Oñati	20	12	21	1	8	12	24	1009,76	4,96
Valle de Leniz	4	9	6	4	3	6	4	454,55	2,36
<b>OSI ALTO DEBA</b>	52	47	42	20	24	46	54	606,43	2,28
Dumboa	19	21	18	20	29	14	30	967,30	1,48
Hondarribia	16	9	15	6	18	14	16	877,98	1,76
Irun - Centro	53	24	23	26	40	23	29	964,76	1,81
<b>OSI BIDASOA</b>	88	54	56	52	87	51	75	947,67	1,67
Deba	12	9	14	18	4	5	6	969,15	2,36
Eibar	13	11	12	6	11	7	13	538,63	2,63
Elgoibar	4	7	5	5	4	8	9	384,97	0,85
Ermua	3	5	2	5	4	0	2	185,61	1,23
Torrekua	3	2	5	3	5	3	3	306,12	2,14
<b>OSI DEBABARRENA</b>	35	34	38	37	28	23	33	451,97	1,66
Aiete	15	11	9	7	10	9	11	746,03	1,72
Alza-Roteta	8	32	18	13	9	5	12	714,47	2,22
Amara Berri	15	15	20	10	6	19	15	550,72	1,34
Amara Centro	7	7	6	8	4	10	6	712,45	1,35
Beraun - Erreterria	3	6	9	2	6	6	9	348,41	2,79
Bidebieta	5	6	8	2	4	5	6	721,52	2,89
Egia	9	7	4	11	8	14	6	601,92	1,75
Gros	21	14	11	16	19	14	9	570,71	1,52
Hernani - Urnieta - Astigarraga	16	11	16	10	11	14	14	668,95	0,49
Intxaurreondo	9	2	14	9	6	13	4	648,44	1,64
Iztietia - Erreterria	11	9	11	9	8	9	10	394,58	1,39
Lasarte - Usurbil	19	11	6	7	5	9	9	409,91	1,58

Lezo-San Juan	5	3	1	4	0	6	4	503,63	1,65
Loiola	1	6	8	2	2	4	1	436,09	1,68
Oiartzun	14	7	14	4	3	8	10	863,21	2,12
Ondarreta	13	29	23	17	7	28	25	730,59	1,44
Parte Vieja	8	9	2	6	3	10	10	578,03	1,45
Pasai Antxo	5	3	6	2	1	2	6	668,45	1,55
Pasajes San Pedro	4	5	5	4	1	4	7	451,85	1,60
Zarautz – Orio - Aia	19	18	14	11	16	23	29	669,88	1,70
Zumaia - Zestoa - Getaria	17	8	8	7	13	9	16	914,82	1,35
<b>OSI DONOSTIALDEA</b>	224	219	213	161	142	221	219	609,78	1,30
Azkoitia	20	16	11	10	8	11	11	1042,01	2,55
Azpeitia	9	6	5	2	4	5	8	359,39	1,40
Beasain	16	33	23	10	33	18	13	838,48	2,84
Lazkao	2	7	1	1	3	4	2	373,26	1,19
Legazpi	1	3	2	0	0	4	1	159,95	2,80
Ordizia	2	5	15	10	14	13	22	784,95	2,52
Zumarraga	6	8	12	11	12	7	9	834,10	1,46
<b>OSI GOIERRI-ALTO UROLA</b>	56	78	69	44	74	62	66	677,51	2,01
Alegia	6	4	5	2	5	2	1	610,57	1,58
Andoain	11	7	9	3	5	6	11	461,64	2,15
Ibarra	2	5	3	7	4	6	3	637,67	1,56
Tolosa	17	18	21	14	15	19	13	975,07	1,34
Villabona	16	19	9	5	15	8	12	1221,12	1,46
<b>OSI TOLOSALDEA</b>	52	53	47	31	44	41	40	839,28	1,49
<b>Otros</b>	64	39	33	34	34	45	51		

\*14 eguneko tasa 100.000 biztanleko/ Tasa de 14 días por 100.000 habitantes.

\*\* Inzidentzia tasen arrazoiak  $-I(D)/I(D-7)$ - gaurko 14 eguneko inzidentzia metatuaren tasa duela astebeteko 14 eguneko inzidentzia metatuaren tasarekin konparatzen du. Tasen arrazoiaren balioa 1en azpitik dagoenean inzidentzia tasak behera egin duela esan nahi du. Duela astebeteko inzidentzia tasa zero den kasuetan “-” agertzen da. / La razón de tasas de incidencia  $-I(D)/I(D-7)$ - compara la tasa de incidencia acumulada en 14 días a fecha de hoy, con la incidencia acumulada en 14 días de hace una semana. En caso de que el valor de la ratio sea un valor por debajo de 1, significa que la incidencia ha disminuido. Cuando la tasa de incidencia de hace una semana es cero se indica con “-”.

+ Semaforoa 14 eguneko inzidentzia tasaren arabera: berdez < 60, horiz 60-299, laranja 300-399 eta gorri >=400. / Semaforo según la tasa de incidencia acumulada en 14 días: en verde <60, en amarillo 60-299, en naranja 300-399 y en rojo >= 400.