

# KORONABIRUSAREN EGOERA EPIDEMIOLOGIKOA EUSKADIN (COVID-19) SITUACIÓN EPIDEMIOLÓGICA DEL CORONAVIRUS (COVID-19) EN EUSKADI

-- RESULTADOS DE TESTS VALIDADOS EL 20/01/2021--

Osasun Sailburuordetza / Viceconsejería de Salud  
COVID Informazio Zerbitzua / Servicio de Información COVID

## OPEN DATA:

Informe honetan argitaratzen diren datu guztiak hurrengo webgunean dituzue eskuragarri. / Todos los datos publicados en este informe están disponibles en la siguiente página web.

<https://opendata.euskadi.eus/catalogo/-/evolucion-del-coronavirus-covid-19-en-euskadi/>

## TXOSTENEAN ORAIN ARTE ARAZTU EDO ZUZENDU DIREN AKATSAK ERRORES DEPURADOS O CORREGIDOS HASTA LA FECHA EN EL INFORME

Txosten honen informazioa etengabe berrikusten eta arazten ari da. Baliteke, gardentasunaren mesedetan, akats puntualen bat egotea, gerora zuzenduko dena.

La información de este informe está continuamente siendo revisada y depurada. En aras de la transparencia puede que haya algún error puntual que se corregirá posteriormente.

ARAZTU EDO ZUZENDU DIREN AKATSAK	ERRORES DEPURADOS O CORREGIDOS
Egunero desadostasun txikiak zuzentzen dira bizilekuaren eta testa eskatzen den lurralde historikoaren artean.	Cada día se corrigen pequeñas discrepancias entre el lugar de residencia y el territorio histórico desde donde se solicita el test.

## KORONABIRUSAREN EGOERA EPIDEMIOLOGIKOA EUSKADIN (COVID-19) SITUACIÓN EPIDEMIOLÓGICA DEL CORONAVIRUS (COVID-19) EN EUSKADI

-- RESULTADOS DE TESTS VALIDADOS EL 20/01/2021--

	PCR	Antigeno	Guztira
Egindako test diagnostiko kopurua / Número de test diagnósticos realizados:	8.914	4.750	13.664
Emaizta positibo kopurua / Número de resultados positivos:	466	649	1.115
Emaizta positiboen ehunekoa / Porcentaje de test PCR positivos:	5,2%	13,7%	8,2%

### TEST DIAGNOSTIKOA EGITEKO ARRAZOA EMAITZA POSITIBOA DUTEN KASUETAN/ MOTIVO DE REALIZACIÓN DEL TEST DIAGNÓSTICO EN CASOS CON RESULTADO POSITIVO

	Kontaktua izatea / Ser contacto *	Sintomak izatea / Ser sintomáticos *	Beste arrazoi bat / Otro motivo *
14/01	43,9%	32,7%	23,4%
15/01	44,3%	34,9%	20,8%
16/01	42,8%	35,1%	22,1%
17/01	42,6%	35,4%	22,0%
18/01	42,4%	37,2%	20,3%
19/01	42,2%	37,8%	19,9%
20/01	42,1%	38,8%	19,1%

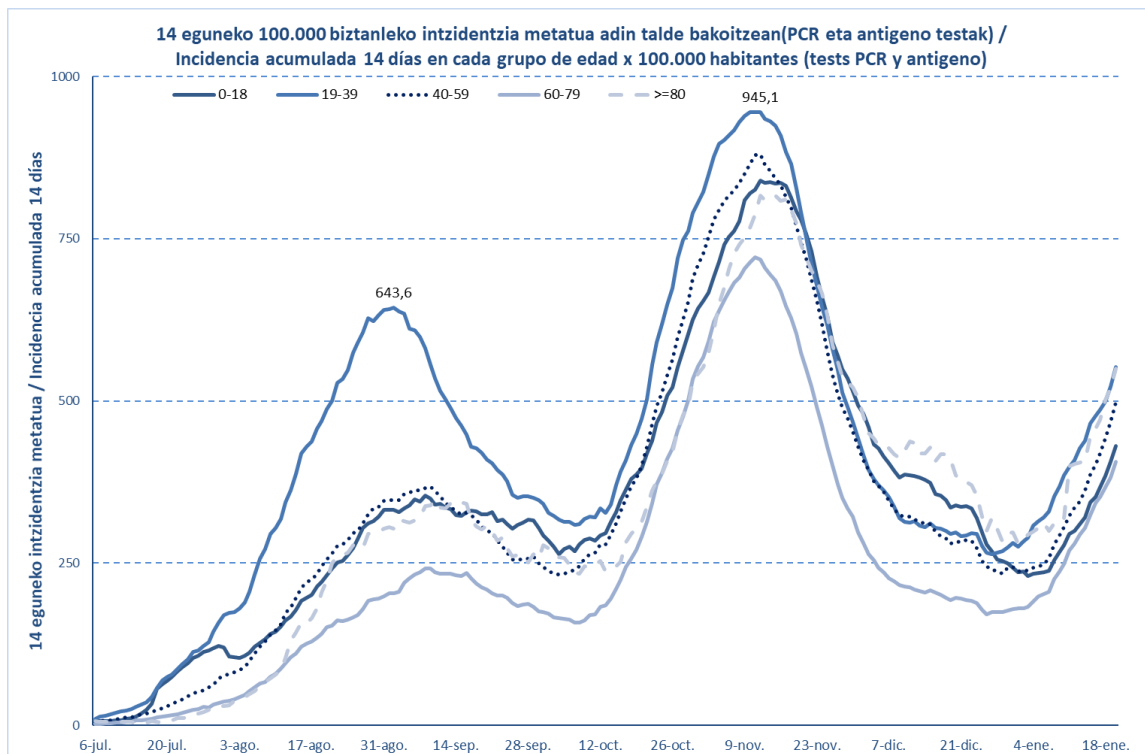
\*Azken 7 egunetako emaitzen batzbestekoa / Media de los resultados de los últimos 7 días.

### KASU POSITIBO BERRIAK HERRIALDE HISTORIKOAREN ARABERA / NUEVOS CASOS POSITIVOS SEGÚN SU TERRITORIO HISTÓRICO

	Kasu positibo kopurua / Número de casos positivos	100.000 biztanleko 14 eguneko inzidentzia tasa metatua/ Tasa de incidencia acumulada en 14 días por 100.000 habitantes	Tasen arrazoia/ Razón de tasas I(D)/I(D-7)
Araba	176	439,72	1,29
Bizkaia	622	515,38	1,47
Gipuzkoa	299	420,57	1,26
Otros	18		
Euskadi	1115	480,02	1,38

## KASU POSITIBO BERRIAK ADIN-TARTEKA / NUEVOS CASOS POSITIVOS POR GRUPOS DE EDAD

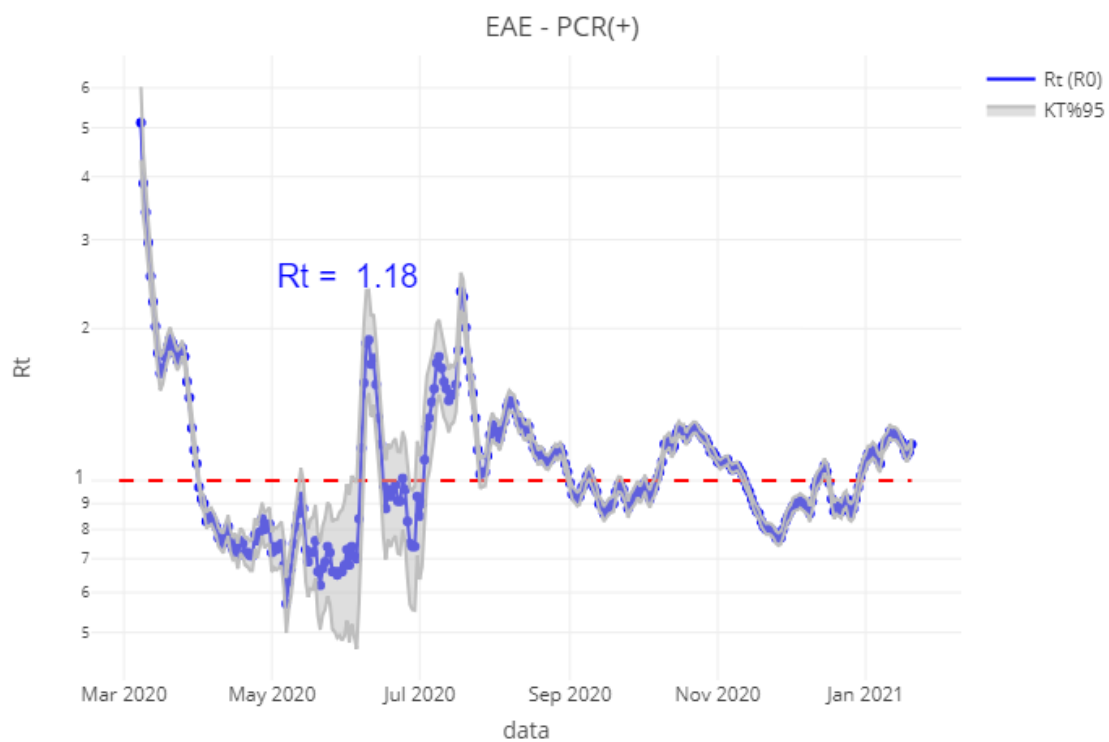
	Kasu positibo kopurua / Número de casos positivos	100.000 biztanleko 14 eguneko inzidentzia tasa metatua/ Tasa de incidencia acumulada en 14 días por 100.000 habitantes	Tasen arrazoia/ Razón de tasas I(D)/I(D-7)
0-18	173	430,89	1,39
19-39	275	551,92	1,29
40-64	446	493,99	1,45
65-79	114	375,75	1,33
>=80	102	549,75	1,36
>=65	216	432,06	1,34



	Kasu positibo kopurua / Número de casos positivos	100.000 biztanleko 14 eguneko inzidentzia tasa metatua/ Tasa de incidencia acumulada en 14 días por 100.000 habitantes	Tasen arrazoia/ Razón de tasas I(D)/I(D-7)
0-2	8	347,22	1,20
3-5	19	423,41	1,72
6-12	74	403,37	1,39
13-16	48	481,86	1,45
17-18	24	548,67	1,19

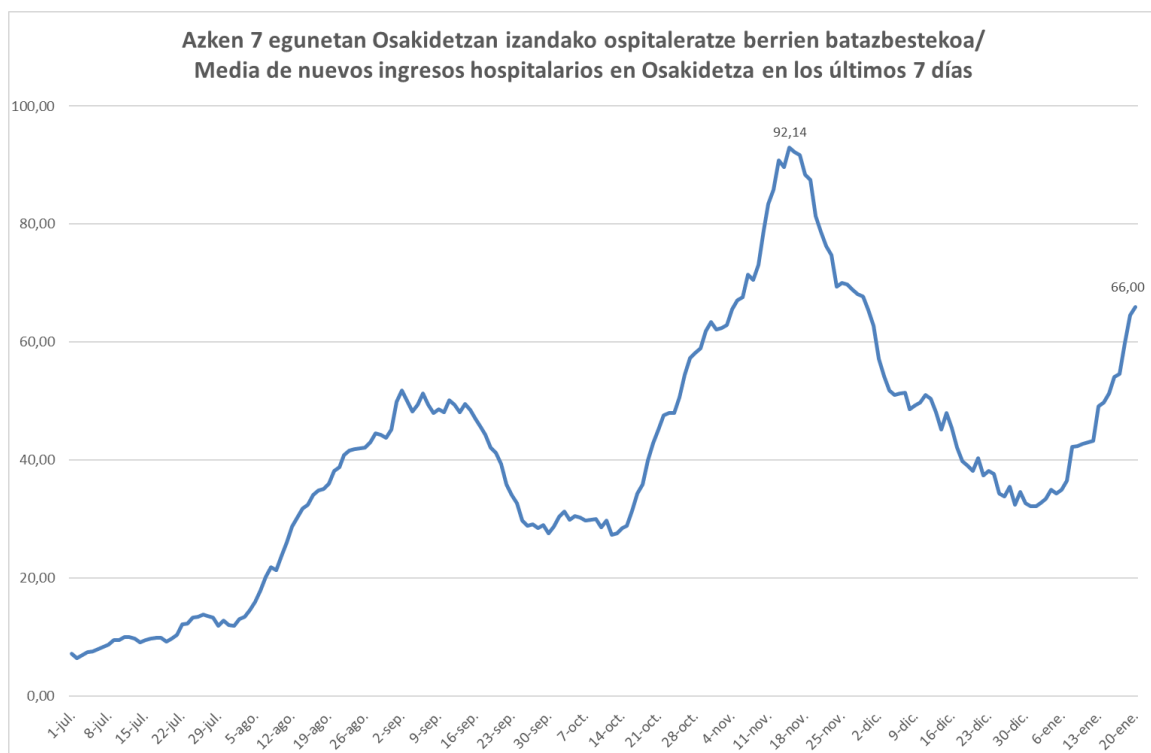
## OINARRIZKO BIRSORKUNTZA TASA / NÚMERO REPRODUCTIVO BÁSICO

	Euskadi (%95 IC)	Araba	Bizkaia	Gipuzkoa
14/01	1,23 (1,20; 1,27)	1,24	1,26	1,18
15/01	1,21 (1,18; 1,24)	1,20	1,24	1,16
16/01	1,19 (1,15; 1,22)	1,19	1,22	1,12
17/01	1,15 (1,12; 1,18)	1,17	1,17	1,09
18/01	1,12 (1,09; 1,15)	1,18	1,13	1,07
19/01	1,14 (1,11; 1,17)	1,13	1,18	1,09
20/01	1,18 (1,15; 1,21)	1,16	1,20	1,13

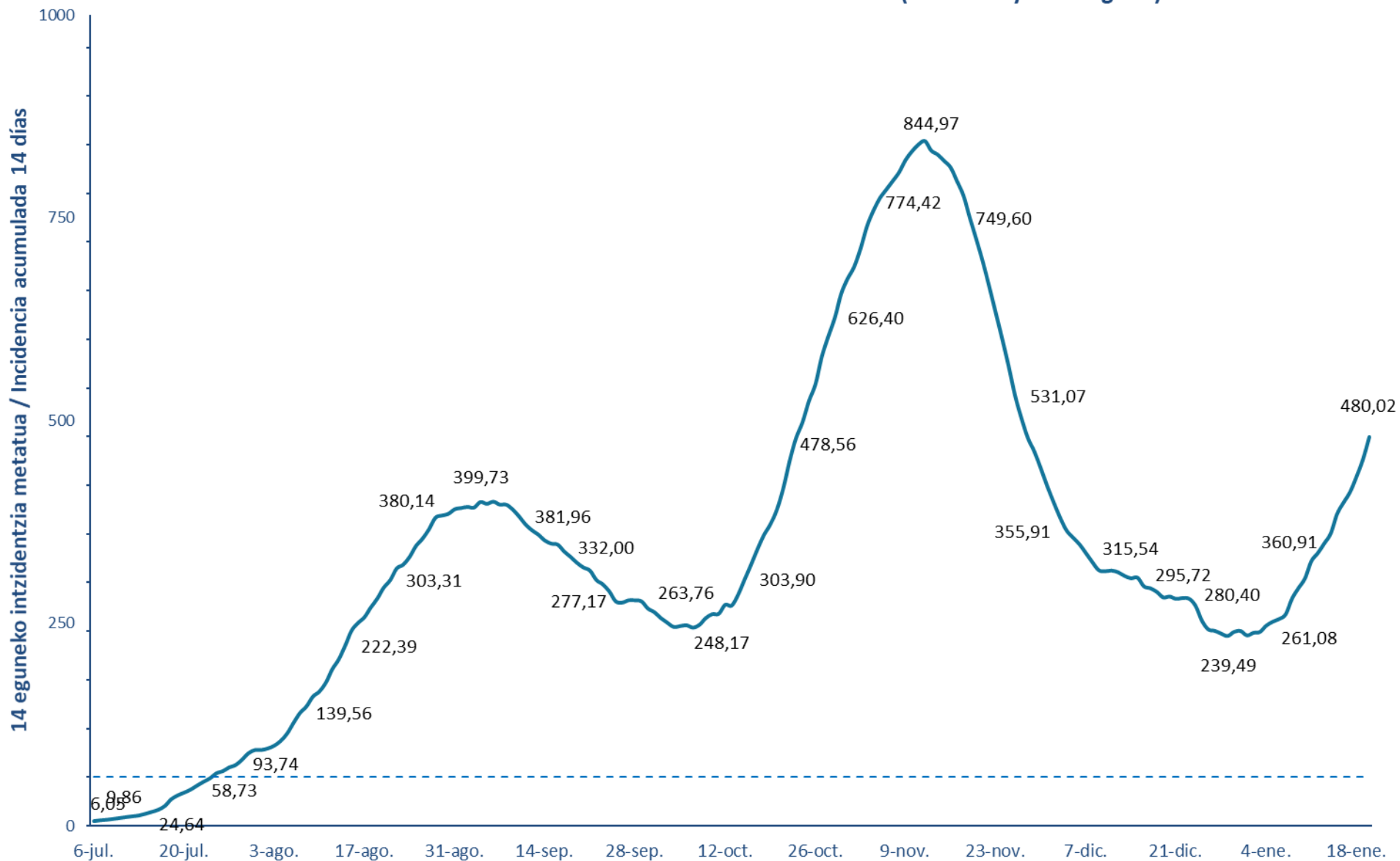


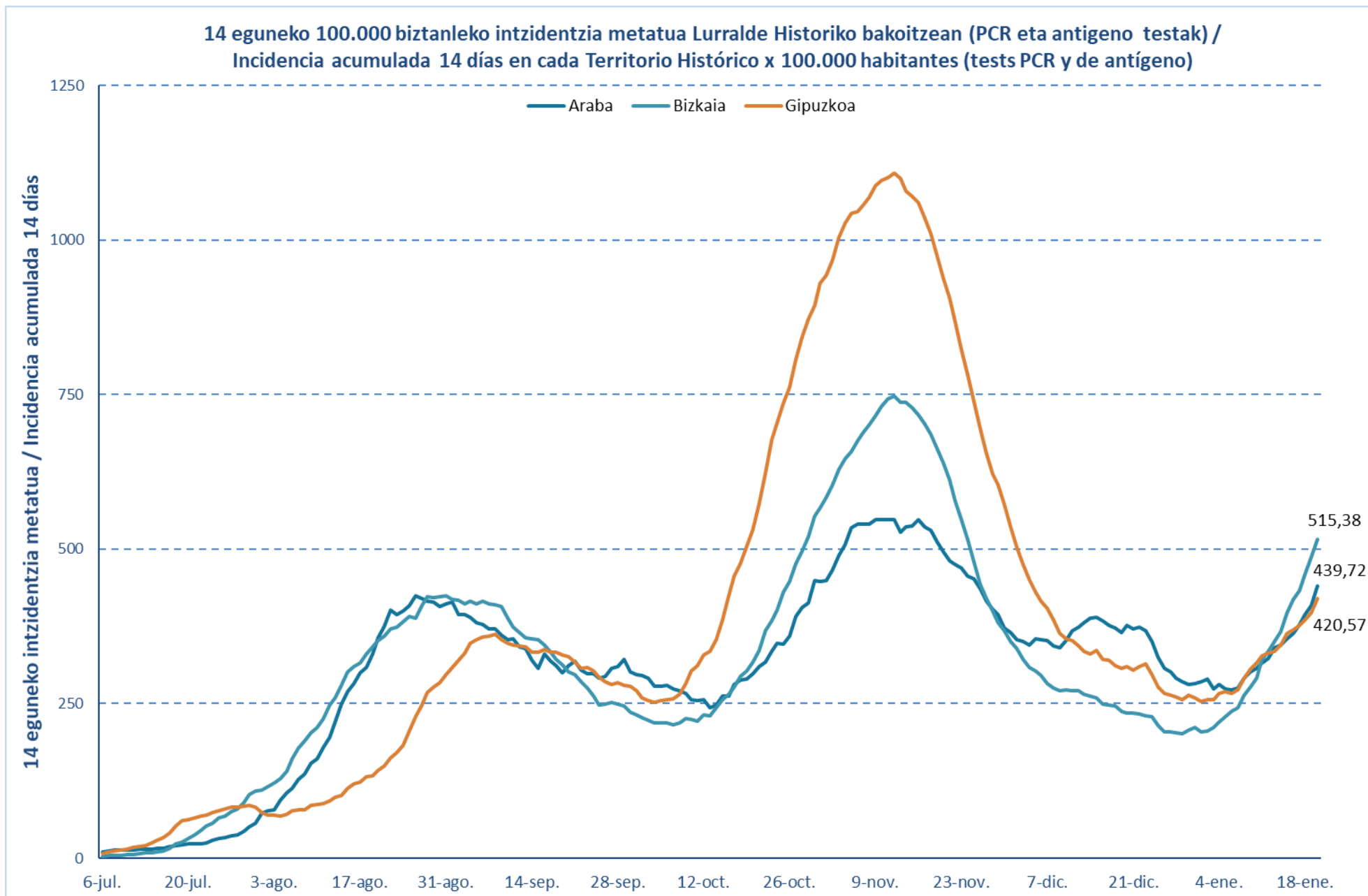
**BALIABIDE ASISTENTZIALEN ERABILERA /  
UTILIZACIÓN DE LOS RECURSOS ASISTENCIALES**

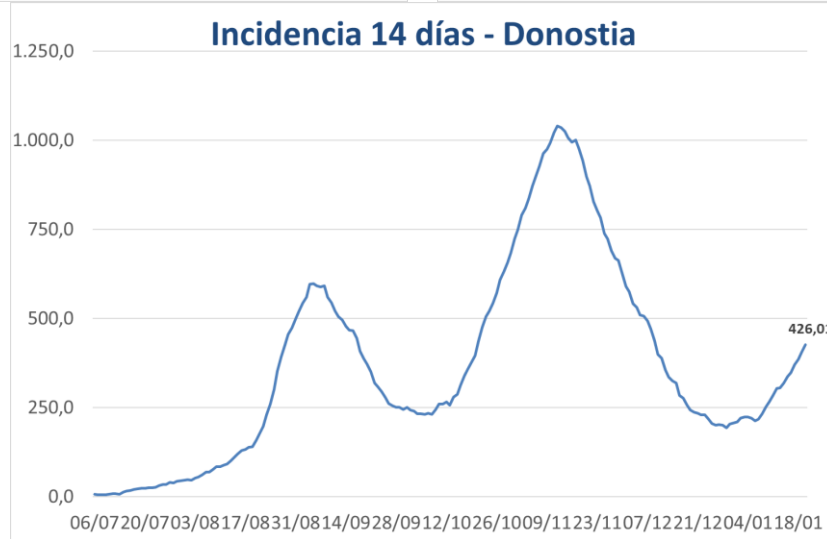
	<b>ZIUn ospitaleratuak Osakidetzan/ Ingresados en UCI en Osakidetza</b>	<b>Ospitaleratze berriak Osakidetzan/ Nuevos ingresos en planta en Osakidetza</b>	<b>Osakidetzan ospitaleratuta daudenak / Ingresados en planta en Osakidetza</b>
07/01	71	46	288
08/01	75	63	304
09/01	76	29	309
10/01	76	37	334
11/01	75	45	345
12/01	78	50	355
13/01	83	74	368
14/01	84	50	367
15/01	86	74	377
16/01	92	49	394
17/01	98	40	409
18/01	96	82	448
19/01	97	83	465
20/01	101	84	484



**14 eguneko 100.000 biztanleko intzidentzia metatua Euskadin (PCR eta antigeno testak) /**  
**Incidencia acumulada 14 días en Euskadi x 100.000 habitantes (tests PCR y de antígeno)**









**PCR POSITIBO BERRIAK EUSKADIKO UDALERRIETAN /**  
**NUEVOS POSITIVOS PCR EN LOS MUNICIPIOS DE EUSKADI**

Alfabetoz ordenatuta./ Ordenado alfabéticamente.

UDALERRIA / MUNICIPIO	14/01	15/01	16/01	17/01	18/01	19/01	20/01	Tasa**	I(D)/I(D-7)**
Agurain/Salvatierra	6	4	2	3	2	3	2	784,61	1,24
Alegría-Dulantzi	0	1	1	0	0	0	0	286,62	1,13
Amurrio	1	0	4	1	1	1	4	222,65	0,79
Añana	0	0	0	0	0	0	0	0,00	-
Aramaio	0	1	0	0	0	0	0	135,14	2,00
Armiñón	1	0	0	0	0	0	0	1793,72	1,33
Arraia-Maeztu	0	3	1	0	0	0	0	546,45	-
Arratzua-Ubarrundia	0	1	2	0	4	0	0	772,95	1,60
Artziniega	2	1	4	0	0	0	0	889,59	0,89
Asparrena	3	1	4	4	2	0	0	2475,25	1,25
Ayala/Aiara	0	4	0	1	1	0	0	241,80	1,75
Baños de Ebro/Mañueta	0	0	1	0	0	0	0	934,58	1,00
Barrundia	0	0	0	0	0	0	0	0,00	0,00
Berantevilla	0	0	0	0	0	1	1	801,60	2,00
Bernedo	0	0	0	0	0	0	0	0,00	-
Campezo/Kanpezu	0	0	0	0	0	1	0	94,25	-
Elburgo/Burgelu	0	0	0	0	0	0	0	0,00	-
Elciego	0	1	0	0	0	0	0	96,62	-
Elvillar/Bilar	0	0	0	0	0	0	0	0,00	-
Erriberagoitia/Ribera Alta	0	0	0	0	0	0	0	240,96	1,00
Harana/Valle de Arana	0	0	0	0	0	0	0	0,00	-
Iruña Oka/Iruña de Oca	1	3	0	2	1	1	4	696,38	1,67
Iruraiz-Gauna	0	0	0	0	0	0	0	0,00	-
Kripan	0	0	0	0	0	0	0	0,00	-
Kuartango	1	2	0	0	0	0	0	806,45	-
Labastida/Bastida	3	0	0	1	3	1	6	1153,11	4,50
Lagrán	0	0	0	0	0	0	0	0,00	-
Laguardia	1	1	1	5	1	0	2	1108,21	2,43
Lanciego/Lantziego	5	1	1	0	1	0	1	2124,83	2,29
Lantarón	0	0	0	0	1	1	1	846,56	1,60
Lapuebla de Labarca	0	0	0	0	1	0	0	113,77	0,33
Laudio/Llodio	1	3	2	4	2	4	4	163,48	1,58
Legutio	0	0	0	2	2	0	3	600,44	2,75
Leza	0	0	0	0	0	0	0	0,00	-
Moreda de Álava/Moreda Araba	0	0	0	0	0	0	0	0,00	-
Navaridas	0	0	0	0	1	0	0	500,00	-
Okondo	2	0	2	1	3	1	1	1150,37	3,50

Oyón-Oion	1	0	0	0	0	2	4	198,81	3,50
Peñacerrada-Urizaharra	0	0	0	0	0	0	0	0,00	-
Ribera Baja/Erribera Beitia	0	0	0	0	1	0	5	499,69	4,00
Samaniego	0	0	0	0	0	0	1	829,88	2,00
San Millán/Donemiliaga	0	2	2	3	1	0	0	1928,37	1,75
Urkabustaiz	0	0	0	0	1	0	1	137,93	0,67
Valdegovía/Gaubea	0	0	0	0	0	1	0	281,95	1,50
Villabuena de Álava/Eskuernaga	0	1	1	0	1	3	0	5319,15	1,50
Vitoria-Gasteiz	72	81	71	63	101	89	136	436,14	1,24
Yécora/Iekora	0	0	0	0	0	0	0	0,00	-
Zalduondo	0	0	0	0	0	0	0	0,00	-
Zambrana	0	0	0	0	0	0	0	224,22	1,00
Zigoitia	0	0	0	0	0	0	0	117,16	0,67
Zuia	0	1	0	0	1	1	0	211,69	0,83
<b>ARABA</b>	<b>100</b>	<b>112</b>	<b>99</b>	<b>90</b>	<b>132</b>	<b>110</b>	<b>176</b>	<b>439,72</b>	<b>1,29</b>

Abadiño	1	5	1	2	1	2	3	322,41	1,56
Abanto y Ciérvana-Abanto Zierbena	1	1	5	1	3	7	3	526,26	1,28
Ajangiz	1	0	0	1	1	1	1	1590,91	3,50
Alonsotegi	0	0	0	1	2	0	1	318,92	0,90
Amorebieta-Etxano	18	18	12	12	27	23	12	1264,90	1,57
Amoroto	0	0	0	1	0	0	1	481,93	-
Arakaldo	0	0	0	0	0	0	0	0,00	-
Arantzazu	0	0	0	0	0	0	1	515,46	2,00
Areatza	0	0	0	0	0	1	1	162,60	2,00
Arrankudiaga	1	0	0	0	0	0	1	491,16	0,83
Arratzu	0	0	0	0	0	0	0	243,90	1,00
Arrieta	0	0	0	0	0	0	0	0,00	0,00
Arrigorriaga	1	2	4	4	8	6	6	401,91	1,66
Artea	0	0	0	1	0	0	1	277,39	-
Artzentales	1	1	1	0	0	0	0	1341,28	1,13
Atxondo	0	1	2	0	1	1	0	505,42	1,75
Aulesti	0	0	0	0	0	0	0	0,00	0,00
Bakio	2	0	5	1	3	1	2	837,46	2,44
Balmaseda	3	3	4	2	4	4	5	733,18	1,56
Barakaldo	24	30	20	15	30	58	48	430,30	1,40
Barrika	0	0	0	0	0	0	0	130,63	0,67
Basauri	7	8	6	13	20	22	15	314,87	1,90
Bedia	0	0	0	1	0	0	0	285,99	1,50
Berango	1	0	1	1	0	1	1	178,94	0,76
Bermeo	8	12	5	6	7	12	13	881,14	1,11
Berriatua	0	1	0	0	1	0	0	238,66	3,00
Berriz	2	1	3	0	1	3	3	450,45	2,33

Bilbao	139	175	144	112	182	197	219	562,52	1,47
Busturia	0	0	2	1	0	0	2	493,22	2,00
Derio	7	4	1	0	2	3	3	365,35	2,18
Dima	1	0	0	0	1	0	1	1599,44	0,79
Durango	20	29	20	32	33	16	26	910,56	1,86
Ea	1	0	0	0	0	0	0	358,85	1,50
Elantxobe	0	0	0	1	0	0	0	280,11	-
Elorrio	3	4	2	0	3	3	8	510,20	1,46
Erandio	11	4	13	1	7	10	10	413,38	1,71
Ereño	0	0	0	0	0	0	0	0,00	-
Ermua	0	1	4	9	5	7	9	299,64	1,78
Errigoiti	2	0	0	0	0	0	0	408,16	-
Etxebarri	1	3	2	3	0	3	5	235,60	1,23
Etxebarria	0	0	0	1	1	0	0	402,68	3,00
Forua	0	3	0	0	2	1	1	774,34	-
Fruiz	1	0	0	0	0	0	0	536,67	1,50
Galdakao	8	8	10	13	13	14	14	413,66	1,47
Galdames	0	0	0	0	0	2	1	829,38	1,00
Gamiz-Fika	3	1	1	0	0	0	1	440,85	-
Garai	0	0	0	0	0	0	0	0,00	-
Gatika	2	0	0	0	0	0	1	424,50	1,17
Gautegiz Arteaga	2	0	0	0	0	1	0	354,19	-
Gernika-Lumo	10	29	8	27	10	26	9	987,62	1,91
Getxo	29	30	39	17	27	30	30	458,72	1,32
Gizaburuaga	0	0	0	0	2	0	1	1500,00	-
Gordexola	0	1	0	1	2	0	1	290,19	-
Gorliz	2	1	0	0	0	1	3	202,19	1,50
Güeñes	1	8	0	1	5	5	4	502,82	2,75
Ibarrangelu	0	0	0	0	0	0	1	322,06	2,00
Igorre	0	0	0	0	0	3	5	379,69	1,14
Ispaster	0	0	0	0	0	0	0	134,41	0,20
Iurreta	2	3	3	4	2	0	3	677,87	2,78
Izurtza	0	0	0	0	0	0	0	348,43	1,00
Karrantza Harana/Valle de Carranza	0	0	0	1	0	0	6	247,00	7,00
Kortezubi	0	0	0	0	1	1	0	678,73	3,00
Lanestosa	0	1	0	0	0	0	0	363,64	-
Larrabetzu	0	0	0	2	0	0	0	146,20	0,75
Laukiz	1	1	0	1	1	0	0	668,34	2,00
Leioa	5	6	6	7	15	19	9	385,06	1,36
Lekeitio	4	7	3	3	3	5	4	802,55	0,97
Lemoa	1	1	0	1	4	5	1	441,01	2,29
Lemoiz	0	0	0	0	0	0	0	79,55	1,00
Lezama	1	0	1	0	0	2	0	414,42	1,11

Loiu	0	2	0	0	3	1	3	432,71	2,50
Mallabia	0	0	1	0	0	0	0	84,03	0,25
Mañaria	0	0	0	0	0	0	0	0,00	-
Markina-Xemein	5	7	5	1	1	7	12	1213,93	1,56
Maruri-Jatabe	0	1	0	2	1	0	1	764,19	3,50
Mendata	0	0	0	0	0	0	0	0,00	0,00
Mendexa	0	0	0	0	0	0	1	211,86	-
Meñaka	0	0	0	0	1	0	0	284,09	1,00
Morga	0	2	0	0	0	0	0	775,19	3,00
Mundaka	1	3	2	0	0	1	0	759,63	1,00
Mungia	9	5	3	5	6	5	5	457,23	1,52
Munitibar-Arbatzegi Gerrikaitz	0	0	0	0	1	1	3	1965,07	1,00
Murueta	1	1	0	1	0	1	0	1286,17	4,00
Muskiz	5	1	1	2	8	2	4	1163,26	1,14
Muxika	1	1	3	1	0	0	1	802,68	2,00
Nabarniz	0	0	0	0	0	0	0	0,00	-
Ondarroa	3	2	2	0	4	2	3	338,51	1,16
Orozko	0	1	0	1	0	3	3	342,08	4,50
Ortuella	0	1	1	4	1	8	3	397,11	1,65
Otxandio	2	2	0	0	0	0	0	959,41	1,18
Plentzia	4	2	1	1	0	2	3	454,55	1,43
Portugalete	18	10	12	9	14	17	22	377,01	1,91
Santurtzi	11	17	9	15	24	16	21	457,09	1,57
Sestao	6	2	7	1	6	16	14	326,65	1,56
Sondika	2	1	1	0	1	2	2	705,78	1,00
Sopela	3	2	2	1	2	5	3	288,43	1,03
Sopuerta	1	0	0	0	1	0	2	199,04	5,00
Sukarrieta	0	1	0	0	0	0	0	299,40	-
Trucios-Turtzioz	0	0	0	0	0	0	0	0,00	-
Ubide	0	1	0	0	0	0	0	555,56	-
Ugao-Miraballes	1	0	2	1	0	2	0	292,11	1,50
Urduliz	1	2	0	0	2	5	2	376,52	1,89
Urduña/Orduña	3	2	5	2	1	6	0	472,48	20,00
Valle de Trápaga-Trapagaran	1	3	4	3	6	9	8	531,42	1,66
Zaldibar	3	1	0	1	1	1	3	886,70	0,73
Zalla	3	0	1	0	2	6	0	225,09	1,12
Zamudio	0	3	1	1	8	1	2	1358,29	0,69
Zaratamo	0	2	2	3	3	0	0	1153,61	2,11
Zeanuri	0	0	0	2	1	0	0	239,23	-
Zeberio	0	1	1	0	0	0	1	553,51	1,20
Zierbena	0	0	0	0	0	0	1	196,85	0,30
Ziortza-Bolibar	0	0	0	1	2	1	3	2050,11	4,50
<b>BIZKAIA</b>	<b>412</b>	<b>482</b>	<b>394</b>	<b>358</b>	<b>530</b>	<b>616</b>	<b>622</b>	<b>515,38</b>	<b>1,47</b>

Abaltzisketa	0	0	0	0	0	1	0	318,47	-
Aduna	0	0	0	0	0	0	0	207,04	1,00
Aia	2	2	0	0	0	0	2	554,16	1,38
Aizarnazabal	0	0	1	0	0	2	3	4551,37	0,56
Alegia	0	0	1	0	1	0	2	889,88	0,89
Albiztur	0	0	0	0	0	0	0	0,00	-
Alkiza	0	0	0	0	0	0	0	0,00	-
Alzaga	0	0	0	0	0	0	0	0,00	-
Altzo	0	0	0	0	0	0	0	0,00	-
Amezketza	0	1	0	0	0	0	0	108,70	0,33
Andoain	8	17	8	10	2	7	12	854,02	1,21
Anoeta	0	1	0	0	0	0	0	98,52	1,00
Antzuola	0	0	0	0	0	1	0	45,89	1,00
Arama	0	0	0	0	0	0	0	490,20	1,00
Aretxabaleta	0	0	1	2	3	3	6	395,48	0,97
Arrasate/Mondragón	5	6	5	2	4	5	5	267,19	0,92
Asteasu	0	0	0	0	0	0	0	64,10	0,50
Astigarraga	3	1	0	2	0	0	3	299,67	1,18
Ataun	0	0	0	0	0	0	0	114,48	0,29
Azkoitia	2	2	4	2	2	2	3	367,19	1,13
Azpeitia	4	7	12	6	4	21	18	650,46	2,15
Baliarrain	0	0	0	0	0	0	0	606,06	0,20
Beasain	4	7	4	0	8	6	3	620,50	0,84
Beizama	0	0	0	0	0	0	0	0,00	-
Belauntza	0	0	0	0	0	0	0	0,00	-
Berastegi	0	0	0	0	0	0	0	285,17	0,33
Bergara	0	0	0	3	1	0	2	113,06	0,68
Berrobi	0	1	0	0	0	0	0	489,40	1,00
Bidania-Goiatz	0	0	0	0	0	0	0	0,00	-
Deba	1	3	2	1	2	0	0	403,45	0,85
Donostia / San Sebastián	67	54	55	70	60	68	60	426,01	1,39
Eibar	7	3	2	2	4	10	11	371,26	1,09
Elduain	0	0	0	0	0	0	0	0,00	-
Elgeta	0	0	0	0	0	0	0	0,00	-
Elgoibar	6	0	1	0	1	5	5	259,97	0,71
Errenteria	14	5	3	4	12	16	13	365,89	1,07
Errezil	0	0	0	0	0	0	0	161,03	0,50
Eskoriatza	2	0	1	0	1	0	0	292,47	0,60
Ezkio-Itsaso	0	0	0	0	0	0	0	630,91	1,00
Gabiria	0	0	0	0	0	0	0	0,00	-
Gaintza	0	0	0	0	0	0	0	0,00	-
Gaztelu	0	0	0	0	0	0	0	0,00	-
Getaria	1	1	1	0	0	0	0	282,69	1,14

Hernani	7	10	3	6	19	12	9	467,10	1,74
Hernialde	1	0	0	0	0	0	0	327,87	-
Hondarribia	2	4	2	8	5	5	7	353,27	1,22
Ibarra	1	1	1	1	1	0	3	580,59	1,00
Idiazabal	0	0	0	0	1	0	0	126,05	0,30
Ikaztegieta	0	0	0	0	0	0	0	411,52	0,67
Irun	27	27	11	27	33	22	34	493,29	1,72
Irura	0	2	2	0	2	0	0	938,19	1,13
Itsasondo	0	0	1	0	0	0	0	412,09	0,75
Larraul	0	0	0	0	0	0	0	0,00	-
Lasarte-Oria	6	5	7	2	7	13	12	446,31	1,81
Lazkao	2	4	4	0	0	2	0	284,09	0,80
Leaburu	1	0	0	0	4	3	0	2116,40	2,67
Legazpi	0	2	2	1	2	7	4	392,44	1,83
Legorreta	0	0	0	0	0	0	0	0,00	-
Leintz Gatzaga	0	0	0	0	0	0	0	427,35	1,00
Lezo	2	0	1	1	0	2	2	197,37	1,33
Lizartza	0	0	0	0	0	0	1	154,08	-
Mendaro	1	3	0	0	2	1	1	378,25	-
Mutiloa	0	0	0	0	0	0	0	0,00	-
Mutriku	3	0	1	1	0	4	6	432,82	1,44
Oiartzun	3	1	2	2	0	3	2	173,59	1,64
Olaberria	0	1	2	1	0	0	0	654,31	0,75
Oñati	2	3	0	0	2	1	0	174,40	0,83
Ordizia	2	1	1	2	2	9	7	317,78	0,94
Orendain	0	0	0	0	0	0	0	0,00	-
Orexa	0	0	0	0	0	0	0	0,00	-
Orio	4	3	5	2	5	4	5	717,55	2,10
Ormaiztegi	0	0	0	1	2	1	0	470,22	3,00
Pasaia	11	15	7	4	4	8	8	532,23	1,75
Segura	1	0	0	1	1	0	0	195,69	-
Soraluze-Placencia de las Armas	3	0	0	0	0	0	0	125,82	1,00
Tolosa	5	8	9	1	9	17	13	618,56	1,41
Urnietta	2	4	3	4	4	6	2	499,28	2,58
Urretxu	2	3	1	1	1	4	2	307,51	1,75
Usurbil	0	3	3	0	0	1	1	317,06	1,33
Villabona	2	3	1	1	2	3	3	676,02	1,03
Zaldibia	1	3	0	2	0	1	0	482,51	1,60
Zarautz	3	1	1	4	3	4	11	201,31	0,82
Zegama	0	0	0	0	0	0	0	328,73	0,56
Zerain	0	0	0	0	0	0	0	729,93	0,50
Zestoa	2	5	2	0	4	4	4	539,29	21,00
Zizurkil	2	1	0	0	0	0	0	329,49	0,77

Zumaia	13	4	3	5	3	4	4	773,38	0,94
Zumarraga	2	1	2	5	4	10	10	539,66	1,56
<b>GIPUZKOA</b>	239	229	178	187	227	298	299	420,57	1,26

<b>OTROS</b>	9	12	5	13	5	22	18		
--------------	---	----	---	----	---	----	----	--	--

\*14 eguneko tasa 100.000 biztanleko. Tasak kalkulatzeko EUSTATen Biztanleen Udal-Erroldaren Estatistikan 2020ko urtarrilaren 1erako argitaratutako biztanleria hartzen da. / Tasa de 14 días por 100.000 habitantes. Las tasas se calculan con respecto a la población publicada por EUSTAT en la Estadística Municipal de Habitantes para el 1 de enero del 2020. [https://eu.eustat.eus/bankupx/pxweb/eu/euskara/-/PX\\_2212\\_ep06b.px](https://eu.eustat.eus/bankupx/pxweb/eu/euskara/-/PX_2212_ep06b.px)

\*\* Inzidentzia tasen arrazoiak  $-I(D)/I(D-7)$ - gaurko 14 eguneko inzidentzia metatuaren tasa duela astebeteko 14 eguneko inzidentzia metatuaren tasarekin konparatzen du. Tasen arrazoiaren balioa 1en azpitik dagoenean inzidentzia tasak behera egin duela esan nahi du. Duela astebeteko inzidentzia tasa zero den kasuetan “-“ agertzen da. / La razón de tasas de incidencia  $-I(D)/I(D-7)$ - compara la tasa de incidencia acumulada en 14 días a fecha de hoy, con la tasa de incidencia acumulada en 14 días de hace una semana. En caso de que el valor de la ratio sea un valor por debajo de 1, significa que la incidencia ha disminuido. Cuando la tasa de incidencia de hace una semana es cero se indica con “-“.

+ Semaforoa 14 eguneko inzidentzia tasaren arabera 5.000 biztanletik gorako udalerrietan: berdez < 60, horiz 60-299, laranja 300-499 eta gorri >=500. / Semaforo según la tasa de incidencia acumulada en 14 días en los municipios de más de 5.000 habitantes: en verde <60, en amarillo 60-299, en naranja 300-499 y en rojo >= 500.

**PCR POSITIBO BERRIAK EUSKADIKO OSASUN EREMUETAN /**  
**NUEVOS POSITIVOS PCR EN LAS ZONAS DE SALUD DE EUSKADI**

Alfabetoz ordenatuta./ Ordenado alfabéticamente.

OSASUN-EREMUAK/ZONAS DE SALUD	14/01	15/01	16/01	17/01	18/01	19/01	20/01	Tasa**	I(D)/I(D-7)**
Abetxuko	0	3	0	1	4	2	4	550,46	1,31
Aranbizkarra I	5	5	2	4	3	3	7	436,54	1,16
Aranbizkarra II	3	1	6	4	5	2	7	332,15	1,08
Casco Viejo (Vitoria)	1	3	2	4	5	3	2	244,99	0,96
Gazalbide Txagorritxu	4	6	5	2	4	2	4	352,29	1,22
La Habana	0	6	2	2	3	0	9	348,35	1,31
Lakua - Arriaga	1	6	8	0	8	5	5	427,68	1,53
Lakuabizkarra	10	8	7	11	13	16	19	487,07	1,27
Llanada Alavesa	9	8	9	10	5	3	2	857,94	1,25
Montaña alavesa	0	3	2	0	0	1	0	269,78	-
Norte-Villarreal	2	6	2	4	6	0	3	812,44	2,33
Norte-Zuya	1	2	0	0	1	1	1	162,60	1,00
Olaguibel	10	13	18	9	26	13	25	509,37	1,46
Olarizu	2	2	5	4	7	5	8	364,08	1,40
Salburua	7	7	1	7	3	9	14	460,91	1,51
San Martín	6	9	3	5	7	13	15	327,34	0,89
Sansomendi	6	1	0	2	3	2	4	418,99	1,08
Valles Alaveses I	2	3	0	2	2	2	5	636,13	1,88
Valles Alaveses II	1	0	0	0	2	2	6	828,16	2,22
Zabalgana	10	7	4	2	5	7	6	346,54	0,96
Zaramaga	3	4	2	2	5	6	8	366,73	1,61
<b>OSI ARABA</b>	83	103	78	75	117	97	154	423,53	1,26
Rioja	10	4	7	6	8	6	14	768,18	2,27
<b>OSI ARABAKO ERRIOXA</b>	10	4	7	6	8	6	14	768,18	2,27
Desierto / Urban	2	2	1	2	4	7	2	493,57	1,12
La Paz	5	6	4	2	5	12	8	434,88	1,32
Lutxana	1	3	5	0	1	4	7	511,72	1,46
Rontegi	2	2	0	2	2	7	5	369,78	1,02
San Vicente	4	4	1	0	5	5	12	285,06	1,63
Sestao Kueto	2	1	2	0	2	4	4	156,40	2,29
Sestao Markonzaga	3	1	5	1	3	8	10	380,03	1,34
Zaballa C.S.	5	5	3	2	5	7	7	421,71	1,90
Zuazo	5	7	6	6	8	15	7	478,04	1,56
<b>OSI BARAKALDO SESTAO</b>	29	31	27	15	35	69	62	390,05	1,41
Abadiño-Elorrio-Berriz	9	12	8	3	7	8	17	480,31	1,23
Aiala	6	6	13	4	3	7	4	338,52	1,30
Amorebieta	18	18	12	12	26	22	13	1221,97	1,58
Arratia	2	1	0	5	6	9	10	473,11	1,27
Arrigorriaga	2	5	8	6	7	5	5	448,18	1,45



Basauri-Ariz	7	4	6	10	13	9	8	326,83	1,81
Basauri-Kareaga	2	4	0	4	7	12	7	313,38	1,92
Bermeo	9	16	7	6	6	13	13	847,37	1,13
Durango	21	32	23	35	34	17	28	837,88	1,90
Etxebarri	0	3	3	3	0	3	5	232,58	1,32
Galdakao	8	8	10	15	13	14	14	396,56	1,44
Gernika	11	31	9	27	13	27	10	960,01	1,87
Gernikaldea	6	5	4	4	1	5	7	581,40	2,00
Lekeitio	5	7	3	4	5	5	7	680,00	0,99
Llodio	3	5	4	7	5	9	8	242,21	1,93
Markina - Xemein	5	8	5	3	4	8	15	1174,11	1,69
Ondarroa	3	2	2	0	5	2	3	313,71	1,20
<b>OSI BARRUALDE-GALDAKAO</b>	<b>117</b>	<b>167</b>	<b>117</b>	<b>148</b>	<b>155</b>	<b>175</b>	<b>174</b>	<b>572,24</b>	<b>1,51</b>
Basurto	10	15	11	7	9	7	31	730,03	1,44
Begoña	7	11	3	1	10	5	10	497,78	2,24
Bolueta	3	4	4	4	8	5	8	626,99	1,53
Bombero Etxaniz	17	25	17	18	11	31	15	588,37	1,49
Casco Viejo (Bilbao)	4	3	4	5	7	4	7	456,48	1,40
Deusto	8	9	14	4	17	17	11	456,69	1,30
Gazteleku	1	5	3	7	5	5	3	300,52	1,47
Indautxu	6	11	8	9	7	15	14	627,08	1,08
Javier Sáenz de Buruaga	6	9	4	7	7	12	7	568,71	1,78
Karmelo	3	4	4	5	5	3	11	527,99	1,76
La Peña	3	5	3	2	8	8	8	500,59	2,04
Mina del Morro	1	1	3	1	7	6	6	394,69	1,19
Miribilla-La Merced	5	4	3	5	12	14	4	460,43	0,99
Otxarkoaga	5	11	3	3	2	0	1	370,80	1,17
Rekalde	8	11	8	13	19	18	17	493,87	1,83
San Adrián	4	5	1	1	1	1	6	397,34	1,00
San Ignacio	9	8	25	4	13	20	23	675,95	2,06
Santutxu-Solokoetxe	5	6	6	4	7	7	15	582,86	1,30
Txurdinaga	10	5	10	3	11	8	10	648,33	1,51
Zorroza	6	4	7	5	10	8	9	506,75	1,57
Zurbaran	2	17	2	4	10	4	7	862,16	1,80
<b>OSI BILBAO-BASURTO</b>	<b>123</b>	<b>173</b>	<b>143</b>	<b>112</b>	<b>186</b>	<b>198</b>	<b>223</b>	<b>540,21</b>	<b>1,47</b>
Abanto-Muskiz	6	2	6	3	10	9	8	870,03	1,17
Balmaseda	4	5	5	3	4	4	11	629,14	1,61
Buenavista	2	5	1	1	3	11	2	311,98	1,71
Güeñes	1	9	0	2	7	4	5	451,00	3,36
Ortuella	0	1	2	4	1	8	3	400,85	1,70
Portugalete - Centro	7	4	3	6	5	3	8	474,24	1,57
Portugalete-Repelega	9	3	8	2	9	8	13	363,34	2,67
Santurtzi-Centro-Mamariga	5	4	3	7	6	5	8	383,69	1,35

Santurtzi Kabiezes	5	11	6	8	14	7	11	469,99	1,51
Trapagaran	1	3	3	3	6	9	8	511,27	1,65
Zalla	4	0	1	0	3	8	4	281,07	1,27
<b>OSI EZKERRALDEA ENKARTERRI CRUCES</b>	44	47	38	39	68	76	81	473,16	1,54
Alango	4	7	7	6	3	9	2	351,04	1,06
Algorta	11	12	26	9	14	12	17	515,51	1,37
Astrabudua	5	2	5	1	2	6	7	486,73	1,82
Erandio	6	2	8	0	5	4	3	347,84	1,63
Gorliz - Plentzia	6	3	1	1	0	3	6	287,36	1,40
Las Arenas	9	12	6	3	10	9	11	364,61	1,28
Leioa	4	5	5	7	13	18	5	368,31	1,39
Mungia	17	9	9	8	12	6	11	492,65	1,64
Sopela	5	4	3	1	4	11	9	271,68	1,11
Txorierrri	9	10	4	2	14	9	9	618,85	0,99
<b>OSI URIBE</b>	76	66	74	38	77	87	80	413,66	1,31
Arrasate	5	6	5	1	4	5	4	230,82	0,85
Bergara	0	0	0	3	1	1	2	99,30	0,69
Oñati	2	3	0	0	2	1	0	169,71	0,83
Valle de Leniz	2	0	2	2	4	3	6	349,01	0,87
<b>OSI ALTO DEBA</b>	9	9	7	6	11	10	12	204,51	0,83
Dumboa	9	14	4	12	10	8	14	413,81	1,58
Hondarribia	2	4	2	9	5	5	7	346,45	1,24
Irun - Centro	18	13	8	14	22	17	23	470,27	1,84
<b>OSI BIDASOA</b>	29	31	14	35	37	30	44	424,87	1,62
Deba	4	3	3	2	2	4	6	419,07	1,07
Eibar	6	1	2	2	4	5	7	353,70	1,05
Elgoibar	10	3	1	0	3	6	5	225,40	0,89
Ermua	0	1	5	10	5	8	10	290,11	1,79
Torrekua	0	1	0	0	0	5	5	316,29	1,15
<b>OSI DEBABARRENA</b>	20	9	11	14	14	28	33	312,70	1,13
Alza-Roteta	6	6	4	8	1	7	8	361,67	1,54
Amara Berri	18	11	14	18	20	11	15	572,39	1,47
Amara Centro	6	6	8	8	5	5	1	406,01	1,72
Beraun - Erreterria	6	1	1	1	7	5	6	354,94	1,38
Bidebieta	1	2	2	3	4	2	6	416,61	2,31
Egia	4	5	6	5	2	7	3	364,27	1,06
Gros	8	8	5	6	10	12	9	373,76	1,52
Hernani - Urnieta - Astigarraga	12	15	7	13	23	18	14	424,38	1,77
Intxaurrenondo	2	3	0	1	1	3	1	227,61	0,87
Iztietia - Erreterria	8	2	2	4	6	11	7	355,90	0,96
Lasarte - Usurbil	6	8	11	2	7	14	16	421,37	1,70
Lezo-San Juan	4	5	3	0	1	3	3	327,33	2,00
Loiola	4	2	3	1	1	1	0	259,42	1,00

Oiartzun	3	1	2	2	0	3	2	170,47	2,00
Ondarreta	12	6	6	7	8	10	7	290,08	1,23
Parte Vieja	0	3	4	7	4	5	5	325,33	1,18
Pasai Antxo	6	7	4	2	3	3	1	711,43	1,55
Pasajes San Pedro	5	3	2	6	3	7	7	452,06	2,00
Zarautz – Orio - Aia	8	5	6	6	8	8	19	314,82	1,09
Zumaia - Zestoa - Getaria	16	10	7	5	7	10	10	772,07	0,96
<b>OSI DONOSTIALDEA</b>	135	109	97	105	121	145	140	397,74	1,34
Azkoitia	2	3	4	2	3	2	3	391,99	1,21
Azpeitia	4	6	12	6	4	21	18	586,83	2,04
Beasain	4	7	4	3	12	7	3	459,04	0,83
Lazkao	3	5	6	0	0	2	0	279,92	0,67
Legazpi	0	2	2	1	2	7	4	376,58	1,83
Ordizia	3	3	2	4	2	10	7	311,13	0,96
Zumarraga	4	4	3	6	4	14	12	414,25	1,54
<b>OSI GOIERRI-ALTO UROLA</b>	20	30	33	22	27	63	47	421,05	1,18
Alegia	0	1	1	0	1	1	2	342,41	0,72
Andoain	8	17	8	10	2	6	12	832,03	1,19
Ibarra	2	2	1	1	4	3	5	522,09	1,00
Tolosa	5	8	9	1	10	17	13	596,15	1,39
Villabona	6	9	3	2	4	3	3	463,54	1,09
<b>OSI TOLOSALDEA</b>	21	37	22	14	21	30	35	584,55	1,15
<b>Otros</b>	16	19	8	19	17	32	16		

\*14 eguneko tasa 100.000 biztanleko/ Tasa de 14 días por 100.000 habitantes.

\*\* Inzidentzia tasen arrazoiak **-I(D)/I(D-7)-** gaurko 14 eguneko inzidentzia metatuaren tasa duela astebeteko 14 eguneko inzidentzia metatuaren tasarekin konparatzen du. Tasen arrazoiaren balioa 1en azpitik dagoenean inzidentzia tasak behera egin duela esan nahi du. Duela astebeteko inzidentzia tasa zero den kasuetan “-“ agertzen da. / La razón de tasas de incidencia **-I(D)/I(D-7)-** compara la tasa de incidencia acumulada en 14 días a fecha de hoy, con la incidencia acumulada en 14 días de hace una semana. En caso de que el valor de la ratio sea un valor por debajo de 1, significa que la incidencia ha disminuido. Cuando la tasa de incidencia de hace una semana es cero se indica con “-“.

+ Semaforoa 14 eguneko inzidentzia tasaren arabera: berdez < 60, horiz 60-299, laranja 300-499 eta gorri >=500. / Semaforo según la tasa de incidencia acumulada en 14 días: en verde <60, en amarillo 60-299, en naranja 300-499 y en rojo >= 500.