

KORONABIRUSAREN EGOERA EPIDEMIOLOGIKOA EUSKADIN (COVID-19) SITUACIÓN EPIDEMIOLÓGICA DEL CORONAVIRUS (COVID-19) EN EUSKADI

-- RESULTADOS DE TESTS VALIDADOS EL 20/04/2021--

Osasun Sailburuordetza / Viceconsejería de Salud
COVID Informazio Zerbitzua / Servicio de Información COVID

OPEN DATA:

Informe honetan argitaratzen diren datu guztiak hurrengo webgunean dituzue eskuragarri. / Todos los datos publicados en este informe están disponibles en la siguiente página web.

<https://opendata.euskadi.eus/catalogo/-/evolucion-del-coronavirus-covid-19-en-euskadi/>

TXOSTENEAN ORAIN ARTE ARAZTU EDO ZUZENDU DIREN AKATSAK ERRORES DEPURADOS O CORREGIDOS HASTA LA FECHA EN EL INFORME

Txosten honen informazioa etengabe berrikusten eta arazten ari da. Baliteke, gardentasunaren mesedetan, akats puntualen bat egotea, gerora zuzenduko dena. / La información de este informe está continuamente siendo revisada y depurada. En aras de la transparencia puede que haya algún error puntual que se corregirá posteriormente.

ARAZTU EDO ZUZENDU DIREN AKATSAK	ERRORES DEPURADOS O CORREGIDOS
Egunero desadostasun txikiak zuzentzen dira bizilekuaren eta testa eskatzen den lurralde historikoaren artean.	Cada día se corrigen pequeñas discrepancias entre el lugar de residencia y el territorio histórico desde donde se solicita el test.

BIZI BERRI III PLANEKO ADIERAZLEAK / INDICADORES DEL PLAN BIZI BERRI III

Indicador	Balioa / Valor
-Tasa de Incidencia Acumulada en 14 días	521,34 (+12,32)
-Índice de reproductividad (R_t —conocida como R_0 *)	1,02 (-0,01)
-Razón de Tasas	1,19 (-0,02)
-Ocupación en camas UCI	158 (+4)
-Tasa de Incidencia Acumulada en 14 días en mayores de 65 años.*	366,13 (+10,52)
-Trazabilidad de los casos (últimos 7 días)	50,0 % (-0,3%)

*EUSTATen Biztanleen Udal-Erroldaren Estatistikan 2020ko urtarrilaren 1eko datuekin eguneratua/ Actualizado con los datos de EUSTAT en la Estadística Municipal de Habitantes para el 1 de enero del 2020

KORONABIRUSAREN EGOERA EPIDEMIOLOGIKOA EUSKADIN (COVID-19) SITUACIÓN EPIDEMIOLÓGICA DEL CORONAVIRUS (COVID-19) EN EUSKADI

-- RESULTADOS DE TESTS VALIDADOS EL 20/04/2021--

	PCR	Antigeno	Guztira
Egindako test diagnostiko kopurua / Número de test diagnósticos realizados:	7.744	4.965	12.709
Emaizta positibo kopurua / Número de resultados positivos:	450	552	1.002
Emaizta positiboen ehunekoa / Porcentaje de test positivos:	5,8%	11,1%	7,9%

TEST DIAGNOSTIKOA EGITEKO ARRAZOA EMAITZA POSITIBOA DUTEN KASUETAN/ MOTIVO DE REALIZACIÓN DEL TEST DIAGNÓSTICO EN CASOS CON RESULTADO POSITIVO

	Kontaktua izatea / Ser contacto *	Sintomak izatea / Ser sintomáticos *	Beste arrazoi bat / Otro motivo *
14/04	48,4%	39,1%	12,5%
15/04	48,9%	38,3%	12,8%
16/04	48,8%	38,6%	12,7%
17/04	49,4%	38,0%	12,6%
18/04	49,8%	37,6%	12,6%
19/04	50,3%	37,1%	12,6%
20/04	50,0%	37,6%	12,4%

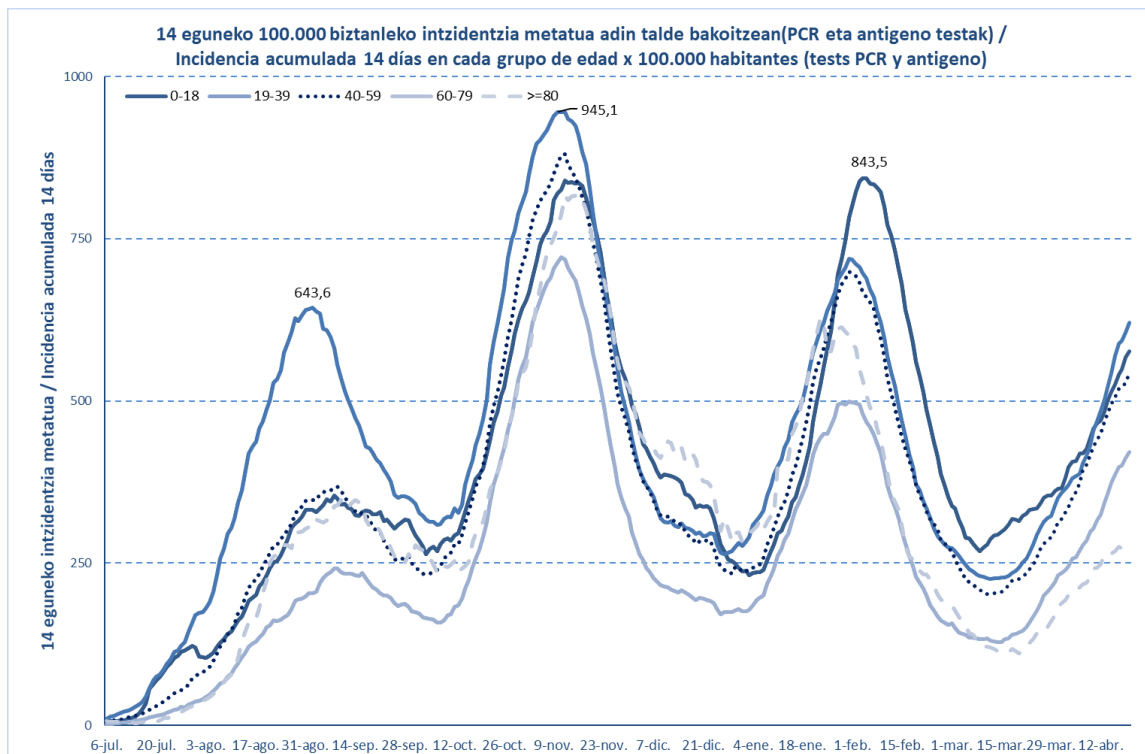
*Azken 7 egunetako emaitzen batzbestekoa / Media de los resultados de los últimos 7 días.

KASU POSITIBO BERRIAK HERRIALDE HISTORIKOAREN ARABERA / NUEVOS CASOS POSITIVOS SEGÚN SU TERRITORIO HISTÓRICO

	Kasu positibo kopurua / Número de casos positivos	100.000 biztanleko 14 eguneko inzidentzia tasa metatua/ Tasa de incidencia acumulada en 14 días por 100.000 habitantes	Tasen arrazoia/ Razón de tasas I(D)/I(D-7)
Araba	120	448,20	1,05
Bizkaia	445	434,88	1,17
Gipuzkoa	420	677,35	1,27
Otros	17		
Euskadi	1002	521,34	1,19

**KASU POSITIBO BERRIAK ADIN-TARTEKA /
NUEVOS CASOS POSITIVOS POR GRUPOS DE EDAD**

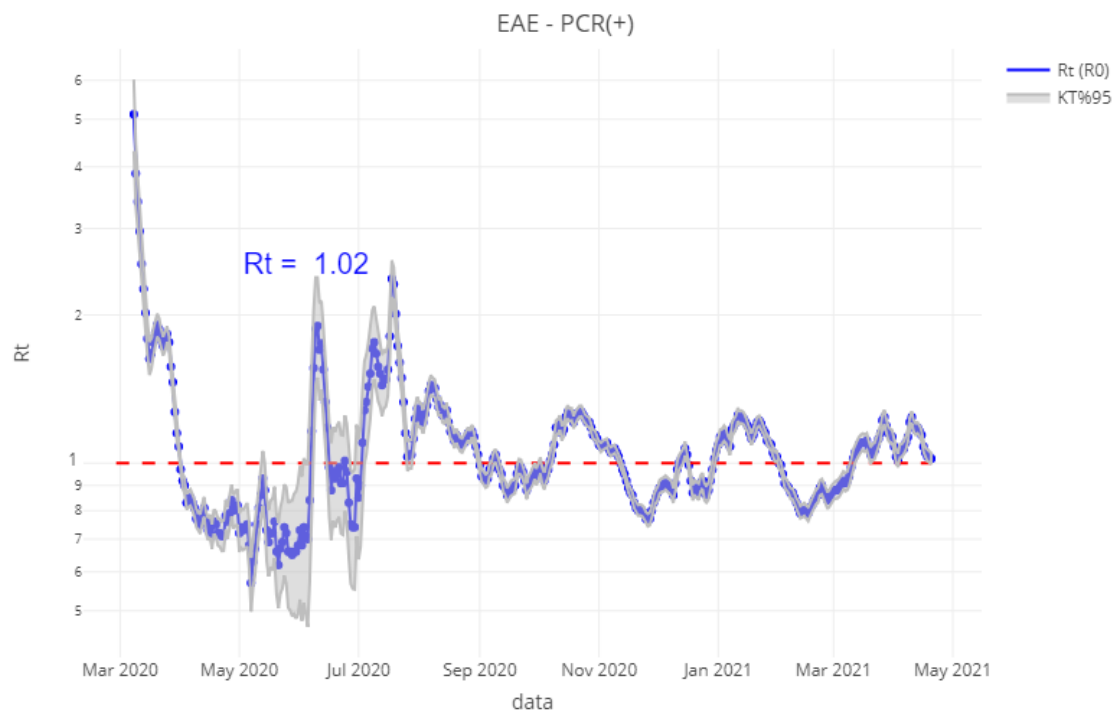
	Kasu positibo kopurua / Número de casos positivos	100.000 biztanleko 14 eguneko intzidentzia tasa metatua/ Tasa de incidencia acumulada en 14 días por 100.000 habitantes	Tasen arrazoia/ Razón de tasas I(D)/I(D-7)
0-18	183	577,17	1,19
19-39	236	621,11	1,24
40-64	416	528,69	1,17
65-79	120	401,46	1,22
>=80	45	289,75	1,10
>=65	165	366,13	1,19



	Kasu positibo kopurua / Número de casos positivos	100.000 biztanleko 14 eguneko intzidentzia tasa metatua/ Tasa de incidencia acumulada en 14 días por 100.000 habitantes	Tasen arrazoia/ Razón de tasas I(D)/I(D-7)
0-2	25	486,22	1,36
3-5	17	361,48	1,15
6-12	57	491,58	1,15
13-16	50	701,47	1,20
17-18	34	1048,90	1,19

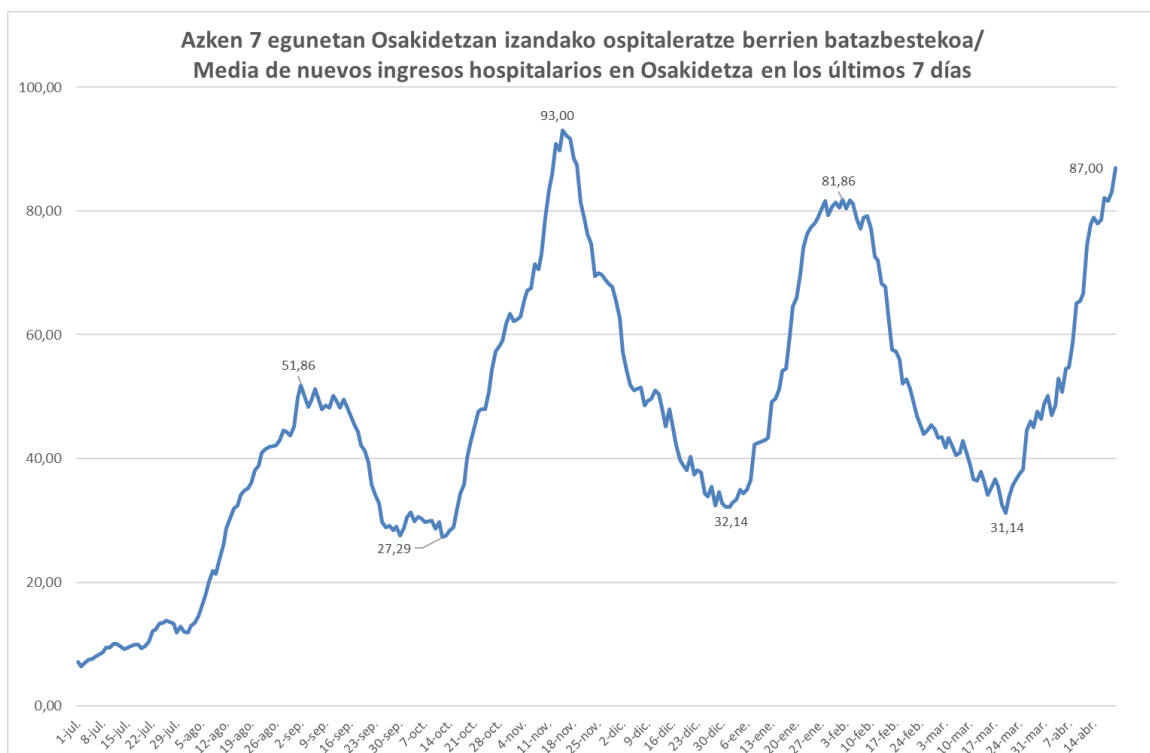
OINARRIZKO BIRSORKUNTZA TASA / NÚMERO REPRODUCTIVO BÁSICO

	Euskadi (%95 IC)	Araba	Bizkaia	Gipuzkoa
14/04	1,16 (1,13; 1,19)	1,06	1,14	1,23
15/04	1,14 (1,11; 1,17)	0,99	1,14	1,19
16/04	1,08 (1,05; 1,11)	0,97	1,06	1,14
17/04	1,05 (1,2; 1,07)	0,97	1,01	1,12
18/04	1,03 (1,01; 1,06)	0,98	0,99	1,09
19/04	1,03 (1,00; 1,06)	0,97	0,99	1,09
20/04	1,02 (0,99; 1,05)	0,97	1,00	1,05

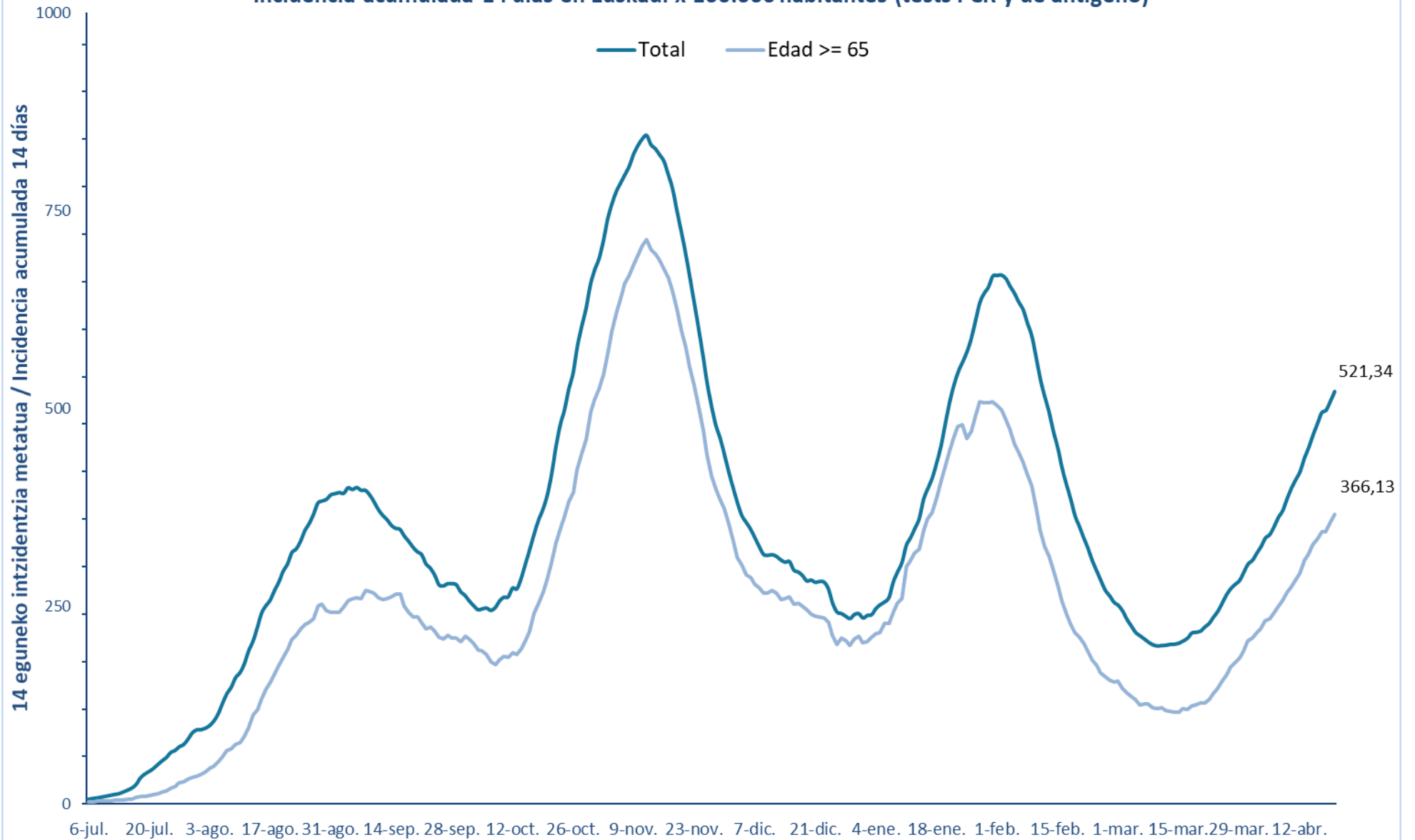


**BALIABIDE ASISTENTZIALEN ERABILERA /
UTILIZACIÓN DE LOS RECURSOS ASISTENCIALES**

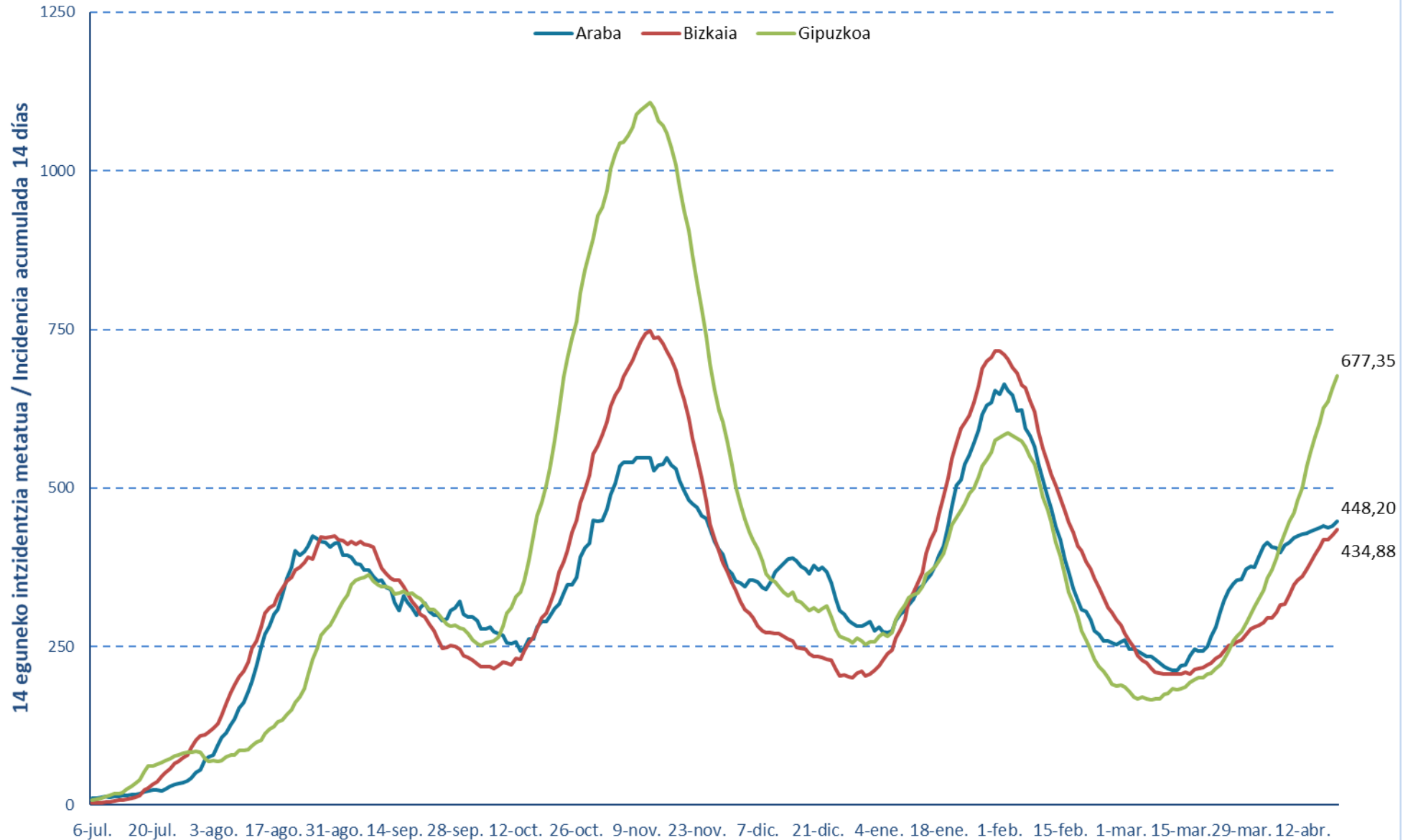
	ZIUn ospitaleratuak Osakidetzan/ Ingresados en UCI en Osakidetz	Ospitaleratze berriak Osakidetzan/ Nuevos ingresos en planta en Osakidetz	Osakidetzan ospitaleratuta daudenak / Ingresados en planta en Osakidetz
07/04	103	65	366
08/04	106	74	366
09/04	115	93	373
10/04	121	55	382
11/04	125	64	420
12/04	127	104	430
13/04	133	90	433
14/04	128	73	442
15/04	132	67	433
16/04	141	97	426
17/04	140	80	470
18/04	147	60	495
19/04	154	115	524
20/04	158	117	553



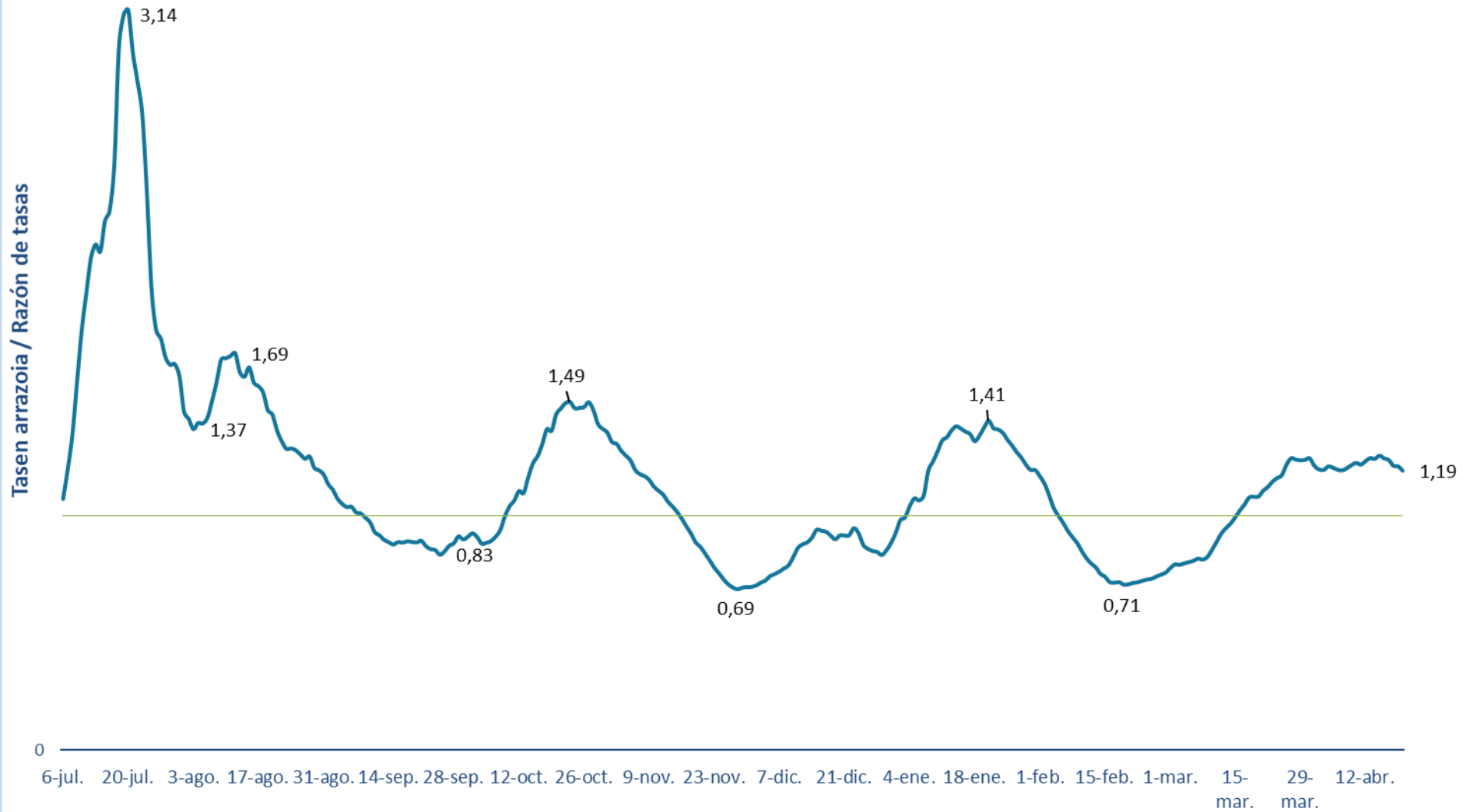
14 eguneko 100.000 biztanleko intzidentzia metatua Euskadin (PCR eta antigeno testak) /
Incidencia acumulada 14 días en Euskadi x 100.000 habitantes (tests PCR y de antígeno)



14 eguneko 100.000 biztanleko intzidentzia metatua Lurralde Historiko bakoitzean (PCR eta antigenu testak) /
Incidencia acumulada 14 días en cada Territorio Histórico x 100.000 habitantes (tests PCR y de antígeno)



Euskadiko 14 eguneko inzidentzia tasen arazoaren bilakaera / Evolución de la razón de tasas de 14 días en Euskadi





**PCR POSITIBO BERRIAK EUSKADIKO UDALERRIETAN /
NUEVOS POSITIVOS PCR EN LOS MUNICIPIOS DE EUSKADI**

UDALERRIA / MUNICIPIO	14/04	15/04	16/04	17/04	18/04	19/04	20/04	Tasa	I(D)/I(D-7)
Agurain/Salvatierra	1	1	0	1	0	0	0	130,77	0,78
Alegría-Dulantzi	0	0	1	0	1	0	0	191,08	0,75
Amurrio	2	1	4	1	4	4	6	493,71	1,06
Añana	0	0	0	0	0	0	0	0,00	-
Aramaio	4	0	0	4	0	3	0	878,38	6,50
Armiñón	0	0	0	0	0	0	0	0,00	-
Arria-Maeztu	0	0	0	0	0	0	0	0,00	0,00
Arratzua-Ubarrundia	0	1	1	0	0	0	0	289,86	1,00
Artziniega	0	0	0	0	0	1	0	261,64	1,00
Asparrena	1	0	0	0	0	0	0	123,76	0,67
Ayala/Aiara	1	1	2	9	2	0	1	621,76	4,50
Baños de Ebro/Mañueta	0	0	0	0	0	0	0	0,00	-
Barrundia	0	0	0	0	1	0	0	318,81	1,50
Berantevilla	1	0	0	0	1	1	0	1402,81	1,40
Bernedo	0	0	0	0	0	0	0	0,00	-
Campezo/Kanpezu	0	0	0	0	1	2	0	377,00	4,00
Elburgo/Burgelu	0	0	0	0	0	0	0	0,00	-
Elciego	0	1	2	0	0	0	3	579,71	1,00
Elvillar/Bilar	0	0	0	0	0	0	0	0,00	0,00
Erriberagoitia/Ribera Alta	0	0	0	0	0	0	3	361,45	-
Harana/Valle de Arana	0	0	0	0	0	0	0	0,00	-
Iruña Oka/Iruña de Oca	1	1	0	0	0	0	1	250,70	0,53
Iruraiz-Gauna	0	0	0	0	0	1	0	183,15	-
Kripan	0	0	0	0	0	0	0	0,00	-
Kuartango	0	0	0	1	0	0	2	1075,27	4,00
Labastida/Bastida	1	1	1	3	0	2	4	1409,35	1,29
Lagrán	0	0	0	0	0	0	0	0,00	-
Laguardia	1	0	0	2	0	0	0	912,65	1,27
Lanciego/Lantziego	0	0	0	0	0	0	0	398,41	1,00
Lantarón	0	0	0	0	0	0	0	0,00	-
Lapuebla de Labarca	0	0	0	0	0	0	0	455,06	0,80
Laudio/Llodio	5	8	5	3	8	8	7	463,19	1,29
Legutio	1	0	1	0	1	0	1	873,36	0,70
Leza	0	0	0	0	0	0	0	0,00	-
Moreda de Álava/Moreda Araba	0	0	0	0	0	0	0	0,00	-
Navaridas	0	0	0	1	0	0	0	1000,00	2,00
Okondo	0	0	0	0	0	0	0	0,00	0,00

Oyón-Oion	2	0	0	0	0	0	0	56,80	-
Peñacerrada-Urizaharra	0	0	0	0	0	0	0	0,00	-
Ribera Baja/Erribera Beitia	0	0	0	0	0	0	0	0,00	-
Samaniego	0	0	0	0	0	0	0	0,00	-
San Millán/Donemiliaga	0	2	0	0	0	0	0	413,22	1,50
Urkabustaiz	0	0	1	0	0	0	0	68,97	0,50
Valdegovía/Gaubea	0	0	2	0	0	0	0	281,95	3,00
Villabuena de Álava/Eskuernaga	0	0	0	0	0	0	0	0,00	0,00
Vitoria-Gasteiz	87	82	92	70	52	72	92	468,79	1,01
Yécora/Iekora	0	0	0	0	0	0	0	0,00	-
Zalduondo	0	0	0	0	0	0	0	0,00	-
Zambrana	0	0	1	1	0	0	0	1569,51	1,40
Zigoitia	0	0	0	0	0	0	0	58,58	0,50
Zuia	2	2	2	1	0	1	0	508,04	1,50
ARABA	110	101	115	97	71	95	120	448,20	1,05

Abadiño	0	5	1	1	0	3	0	322,41	1,04
Abanto y Ciérvana-Abanto Zierbena	3	5	1	0	0	1	2	199,98	1,46
Ajangiz	0	0	0	0	0	0	0	0,00	-
Alonsotegi	1	0	2	0	0	0	0	318,92	0,82
Amorebieta-Etxano	3	1	2	2	1	4	4	269,57	0,76
Amoroto	0	0	0	0	0	0	0	240,96	0,25
Arakaldo	0	0	0	0	0	0	0	1176,47	1,00
Arantzazu	0	0	0	0	0	0	0	0,00	-
Areatza	3	0	0	0	0	0	0	243,90	1,50
Arrankudiaga	0	0	0	0	0	0	0	0,00	-
Arratzu	0	0	0	0	0	0	0	0,00	0,00
Arrieta	0	0	0	0	0	0	0	0,00	0,00
Arrigorriaga	2	4	1	1	1	2	8	385,16	1,18
Artea	0	1	0	1	0	0	0	277,39	-
Artzentales	0	1	1	0	0	0	1	447,09	-
Atxondo	0	0	1	0	0	0	0	433,21	0,67
Aulesti	0	0	0	0	0	0	5	748,50	-
Bakio	2	0	0	0	1	0	4	532,93	1,00
Balmaseda	1	2	1	1	1	5	3	274,94	0,91
Barakaldo	36	22	15	21	10	22	45	325,25	1,17
Barrika	0	1	0	1	0	0	1	391,90	1,00
Basauri	9	9	5	6	7	11	5	285,58	0,98
Bedia	1	0	0	0	0	1	0	381,32	1,33
Berango	2	5	1	3	0	5	0	440,47	1,23
Bermeo	6	2	3	2	1	0	4	260,20	1,19
Berriatua	0	0	0	0	0	0	0	159,11	0,25
Berriz	2	1	0	0	2	3	0	493,35	0,61

Bilbao	163	152	165	161	103	116	149	568,58	1,17
Busturia	0	0	0	0	0	0	0	0,00	-
Derio	2	2	2	1	5	2	4	350,13	1,92
Dima	0	1	0	0	0	2	0	486,79	1,75
Durango	5	10	1	2	2	4	10	312,48	0,80
Ea	0	0	0	0	0	0	0	239,23	1,00
Elantxobe	0	0	0	0	0	0	0	0,00	-
Elorrio	1	2	0	0	0	2	0	255,10	0,90
Erandio	9	8	10	5	9	7	16	499,32	1,45
Ereño	0	0	0	0	0	0	0	0,00	-
Ermua	2	7	9	1	2	2	7	362,07	1,04
Errigoiti	0	0	0	0	0	0	0	204,08	1,00
Etxebarri	2	3	3	3	2	1	3	244,33	1,27
Etxebarria	0	0	0	0	0	0	0	0,00	-
Forua	0	0	0	0	0	2	0	331,86	3,00
Fruiz	0	0	0	0	0	0	1	894,45	1,25
Galdakao	6	7	4	2	6	7	9	284,81	1,08
Galdames	0	0	0	0	0	0	0	0,00	-
Gamiz-Fika	0	0	0	2	1	0	0	587,80	1,33
Garai	0	0	0	0	0	0	0	0,00	-
Gatika	1	3	0	0	0	0	0	424,50	1,00
Gautegiz Arteaga	0	0	0	0	0	0	0	1062,57	1,00
Gernika-Lumo	10	2	6	3	3	4	1	273,68	1,84
Getxo	37	51	27	21	19	20	24	544,49	1,19
Gizaburuaga	0	0	0	0	0	0	0	500,00	0,50
Gordexola	0	0	0	0	0	0	0	58,04	0,50
Gorliz	0	1	1	0	1	0	0	134,79	1,14
Güeñes	4	0	0	0	0	1	1	228,55	1,36
Ibarrangelu	1	0	0	0	1	0	0	322,06	-
Igorre	0	4	0	0	0	0	1	379,69	0,80
Ispaster	0	0	0	0	0	0	0	0,00	0,00
Iurreta	2	0	0	1	0	1	0	325,38	1,33
Izurtza	0	0	0	0	0	0	0	0,00	-
Karrantza Harana/Valle de Carranza	1	0	0	0	0	1	1	388,14	1,22
Kortezubi	0	0	0	0	0	0	0	0,00	-
Lanestosa	0	0	0	0	0	0	0	0,00	-
Larrabetzu	2	0	0	0	0	0	0	341,13	0,58
Laukiz	0	0	1	0	1	0	0	417,71	1,25
Leioa	11	14	17	7	12	7	14	423,24	1,62
Lekeitio	0	1	1	2	3	2	1	207,56	1,36
Lemoa	1	1	0	0	1	0	1	275,63	1,00
Lemoiz	0	0	0	0	0	0	0	238,66	0,60
Lezama	0	0	0	0	0	0	0	207,21	0,63

Loiu	0	1	1	2	1	2	3	519,26	1,33
Mallabia	0	0	0	0	0	1	3	504,20	2,00
Mañaria	0	0	0	0	1	0	0	574,71	1,00
Markina-Xemein	0	0	1	0	1	3	3	338,31	0,89
Maruri-Jatabe	0	0	0	0	0	1	0	218,34	2,00
Mendata	0	0	0	0	0	0	0	493,83	1,00
Mendexa	0	0	0	0	0	0	0	0,00	0,00
Meñaka	0	0	0	0	0	0	3	426,14	-
Morga	1	0	0	0	0	0	0	1808,79	0,88
Mundaka	0	0	0	0	0	0	0	0,00	-
Mungia	3	4	1	2	1	5	12	306,75	1,20
Munitibar-Arbatzegi Gerrikaitz	0	0	0	0	0	0	0	218,34	1,00
Murueta	0	0	0	0	0	0	0	0,00	-
Muskiz	0	2	0	2	2	1	1	307,53	0,74
Muxika	1	0	0	0	0	0	0	133,78	1,00
Nabarniz	0	0	0	0	0	0	0	0,00	-
Ondarroa	10	4	5	4	2	5	8	910,47	0,98
Orozko	0	0	0	0	0	0	0	304,07	0,57
Ortuella	4	2	2	2	0	0	1	180,51	1,50
Otxandio	5	6	9	1	6	2	4	2583,03	11,67
Plentzia	1	2	2	0	1	1	3	500,00	1,10
Portugalete	11	17	11	16	8	11	15	476,68	1,11
Santurtzi	19	12	13	15	13	11	11	396,14	1,43
Sestao	15	6	5	6	9	7	19	502,83	1,10
Sondika	1	1	0	2	1	1	2	242,61	1,57
Sopela	5	4	1	1	1	2	5	250,47	1,27
Sopuerta	2	1	1	2	2	0	1	636,94	2,29
Sukarrieta	0	0	0	0	0	0	0	0,00	-
Trucios-Turtzioz	0	0	0	0	0	0	0	0,00	-
Ubide	0	0	0	0	0	0	0	0,00	-
Ugao-Miraballes	3	1	1	1	2	0	1	365,14	1,88
Urduliz	0	4	0	4	0	1	14	708,75	1,88
Urduña/Orduña	1	0	4	1	0	2	2	519,73	1,69
Valle de Trápaga-Trapagaran	5	6	8	6	3	3	3	447,07	1,77
Zaldibar	1	4	1	2	0	1	0	525,45	0,89
Zalla	0	3	2	3	1	0	5	331,71	1,56
Zamudio	7	1	1	2	1	2	0	603,68	1,18
Zaratamo	0	3	3	0	0	2	0	546,45	4,50
Zeanuri	0	0	0	0	0	0	0	0,00	0,00
Zeberio	0	1	0	0	0	0	0	92,25	1,00
Zierbena	0	0	0	0	2	1	0	393,70	2,00
Ziortza-Bolibar	0	0	0	0	0	0	1	227,79	-
BIZKAIA	426	413	353	324	253	303	445	434,88	1,17

Abaltzisketa	1	2	0	0	1	0	0	1273,89	-
Aduna	0	0	0	1	0	0	0	1656,31	1,00
Aia	3	6	7	2	1	7	1	1763,22	2,92
Aizarnazabal	0	0	0	0	0	0	2	260,08	2,00
Alegia	1	1	1	3	0	1	5	1223,58	1,57
Albiztur	0	0	2	1	0	0	0	1365,19	4,00
Alkiza	0	0	0	0	0	0	0	285,71	1,00
Alzaga	0	1	2	0	0	0	0	1639,34	3,00
Altzo	0	0	1	1	0	0	0	769,23	3,00
Amezketza	0	0	0	0	1	0	1	326,09	1,50
Andoain	7	4	4	5	2	5	11	447,02	1,20
Anoeta	3	3	2	3	4	4	0	1576,35	1,88
Antzuola	1	1	0	0	1	2	2	596,60	1,44
Arama	0	0	0	0	0	0	0	0,00	-
Aretxabaleta	6	2	5	6	9	1	2	1129,94	0,99
Arrasate/Mondragón	10	9	6	13	13	14	12	751,74	1,01
Asteasu	0	0	0	0	0	1	1	192,31	0,75
Astigarraga	4	4	5	9	4	7	2	1228,65	1,34
Ataun	3	0	1	0	2	0	0	1087,58	1,46
Azkoitia	14	14	8	14	6	13	6	1385,30	1,33
Azpeitia	9	5	10	3	4	4	12	551,91	1,65
Baliarrain	0	0	0	0	1	0	1	1818,18	3,00
Beasain	10	11	2	1	2	1	4	542,04	0,76
Beizama	0	0	0	0	0	0	0	0,00	-
Belauntza	0	0	0	0	0	0	0	0,00	-
Berastegi	1	0	0	0	0	1	0	760,46	1,33
Bergara	5	3	2	5	4	6	8	438,95	1,20
Berrobi	0	0	1	0	0	0	0	1141,92	0,88
Bidania-Goiatz	0	1	0	0	0	1	1	1250,00	0,88
Deba	7	12	8	8	8	9	3	1136,99	6,20
Donostia / San Sebastián	67	78	57	89	65	75	89	517,57	1,35
Eibar	11	23	18	8	17	6	14	545,97	1,42
Elduain	2	0	1	1	1	2	0	3292,18	8,00
Elgeta	0	0	0	0	0	0	0	0,00	-
Elgoibar	0	3	1	4	5	2	4	251,30	0,97
Errenteria	16	19	15	15	17	14	23	624,75	1,14
Errezil	0	0	0	0	0	1	0	322,06	2,00
Eskoriatza	5	3	1	1	1	3	1	901,78	1,19
Ezkio-Itsaso	0	0	1	0	1	1	0	473,19	0,75
Gabiria	2	0	2	0	0	0	0	1754,39	1,80
Gaintza	0	0	0	0	0	0	0	877,19	1,00
Gaztelu	0	0	0	0	0	0	0	0,00	-
Getaria	9	3	3	0	1	6	4	1448,76	1,41

Hernani	14	12	7	6	4	5	10	556,55	1,35
Hernalde	0	0	0	0	0	1	0	983,61	0,50
Hondarribia	8	1	3	6	4	9	12	506,36	1,06
Ibarra	2	2	1	1	1	4	3	627,03	1,04
Idiazabal	0	0	0	0	0	0	0	168,07	0,36
Ikaztegieta	0	0	0	0	0	0	0	205,76	1,00
Irun	27	19	23	17	11	20	19	406,92	1,44
Irura	2	1	0	0	2	2	0	938,19	1,00
Itsasondo	0	0	2	1	1	0	2	2197,80	1,33
Larraul	0	0	0	0	0	1	1	796,81	2,00
Lasarte-Oria	6	2	9	10	3	8	13	567,08	1,15
Lazkao	2	1	3	2	4	5	4	603,69	0,69
Leaburu	0	0	0	0	0	0	0	0,00	0,00
Legazpi	15	19	10	3	8	21	13	1902,72	1,50
Legorreta	2	0	0	2	0	0	1	805,37	1,20
Leintz Gatzaga	0	0	0	0	1	0	0	427,35	-
Lezo	5	1	2	1	0	4	8	674,34	1,21
Lizartza	0	0	0	0	0	1	0	308,17	0,50
Mendaro	0	2	0	0	0	0	2	425,53	1,29
Mutiloa	0	0	0	0	0	0	0	0,00	-
Mutriku	4	1	2	2	2	2	1	564,55	1,43
Oiartzun	8	11	10	3	4	3	9	829,40	1,13
Olaberria	0	0	1	0	0	1	1	763,36	1,17
Oñati	18	19	16	11	6	3	14	1543,43	1,40
Ordizia	3	3	3	4	1	2	3	436,94	0,69
Orendain	0	0	0	0	0	0	0	0,00	-
Orexa	0	0	0	0	0	0	0	0,00	-
Orio	3	7	8	2	5	8	7	1223,09	1,60
Ormaiztegi	0	0	1	0	2	0	0	391,85	0,83
Pasaia	14	9	10	5	9	9	13	747,52	1,45
Segura	0	0	0	0	0	0	0	260,93	0,17
Soraluze-Placencia de las Armas	0	1	3	1	4	3	3	981,38	0,93
Tolosa	14	13	9	7	11	12	7	788,66	1,03
Urnieta	3	1	1	3	1	3	7	660,33	1,64
Urretxu	6	4	5	12	1	10	3	1010,40	1,33
Usurbil	0	2	2	2	2	2	3	443,88	1,17
Villabona	6	6	1	4	3	2	6	861,92	1,70
Zaldibia	1	1	2	1	4	0	1	1930,04	0,43
Zarautz	15	19	31	29	21	28	23	1212,15	1,69
Zegama	0	0	0	0	0	0	0	460,22	0,39
Zerain	0	0	0	1	0	0	0	364,96	-
Zestoa	4	3	2	5	0	2	3	616,33	1,85
Zizurkil	0	1	1	0	0	0	0	560,13	0,85

Zumaia	12	12	12	8	8	8	15	1139,72	2,20
Zumarraga	6	8	9	5	8	9	4	906,22	1,17
GIPUZKOA	397	389	355	347	302	375	420	677,35	1,27

OTROS	7	13	12	7	7	6	17		
--------------	---	----	----	---	---	---	----	--	--

*14 eguneko tasa 100.000 biztanleko. Tasak kalkulatzeko EUSTATen Biztanleen Udal-Erroldaren Estatistikan 2020ko urtarrilaren 1erako argitaratutako biztanleria hartzen da. / Tasa de 14 días por 100.000 habitantes. Las tasas se calculan con respecto a la población publicada por EUSTAT en la Estadística Municipal de Habitantes para el 1 de enero del 2020. https://eu.eustat.eus/bankupx/pxweb/eu/euskara/-/PX_2212_ep06b.px

** Inzidentzia tasen arrazoiak $-I(D)/I(D-7)$ - gaurko 14 eguneko inzidentzia metatuaren tasa duela astebeteko 14 eguneko inzidentzia metatuaren tasarekin konparatzen du. Tasen arrazoiaren balioa 1en azpitik dagoenean inzidentzia tasak behera egin duela esan nahi du. Duela astebeteko inzidentzia tasa zero den kasuetan “-“ agertzen da. / La razón de tasas de incidencia $-I(D)/I(D-7)$ - compara la tasa de incidencia acumulada en 14 días a fecha de hoy, con la tasa de incidencia acumulada en 14 días de hace una semana. En caso de que el valor de la ratio sea un valor por debajo de 1, significa que la incidencia ha disminuido. Cuando la tasa de incidencia de hace una semana es cero se indica con “-“.

+ Semaforoa 14 eguneko inzidentzia tasaren arabera 5.000 biztanletik gorako udalerrietan: berdez < 60, horiz 60-299, laranja 300-399 eta gorri >=400. / Semaforo según la tasa de incidencia acumulada en 14 días en los municipios de más de 5.000 habitantes: en verde <60, en amarillo 60-299, en naranja 300-399 y en rojo >= 400.

**PCR POSITIBO BERRIAK EUSKADIKO OSASUN EREMUETAN /
NUEVOS POSITIVOS PCR EN LAS ZONAS DE SALUD DE EUSKADI**

Alfabetoz ordenatuta./ Ordenado alfabéticamente.

OSASUN-EREMUAK/ZONAS DE SALUD	14/04	15/04	16/04	17/04	18/04	19/04	20/04	Tasa**	I(D)/I(D-7)**
Abetxuko	0	0	1	2	0	2	0	183,68	0,58
Aranbizkarra I	7	2	8	2	5	3	4	556,11	0,92
Aranbizkarra II	1	3	4	4	7	5	2	429,57	0,84
Casco Viejo (Vitoria)	9	5	5	2	1	2	9	348,36	1,14
Gazalbide Txagorritxu	2	4	6	1	5	1	4	385,08	1,00
La Habana	5	2	7	4	1	4	2	340,22	1,46
Lakua - Arriaga	3	4	4	6	1	8	3	395,33	0,94
Lakuabizkarra	12	16	17	12	9	10	9	534,58	1,07
Llanada Alavesa	2	3	1	2	2	1	0	181,16	1,00
Montaña alavesa	0	0	0	0	1	2	0	179,53	2,00
Norte-Villarreal	6	7	11	3	6	2	5	1278,18	1,83
Norte-Zuya	2	2	3	2	0	1	5	360,75	2,00
Olaguibel	9	7	6	5	5	6	11	351,12	0,95
Olarizu	9	5	4	2	1	0	6	387,62	1,14
Salburua	3	0	1	2	4	8	5	430,21	0,80
San Martín	6	11	3	9	6	7	13	364,04	0,98
Sansomendi	4	7	3	2	3	7	2	557,94	1,21
Valles Alaveses I	1	1	2	0	0	0	1	254,35	0,71
Valles Alaveses II	1	0	1	1	1	1	0	578,51	1,56
Zabalgana	14	11	16	10	4	7	15	570,20	1,20
Zaramaga	3	4	8	6	2	3	7	450,01	1,08
OSI ARABA	99	94	111	77	64	80	103	426,05	1,05
Rioja	4	2	3	6	0	2	7	519,98	1,12
OSI ARABAKO ERRIOXA	4	2	3	6	0	2	7	519,98	1,12
Desierto / Urban	6	4	2	0	2	0	2	298,20	0,97
La Paz	7	7	1	4	2	5	10	344,30	1,29
Lutxana	2	2	0	3	1	2	3	390,05	1,07
Rontegi	7	0	0	2	0	1	1	149,67	0,53
San Vicente	6	4	5	5	2	8	17	365,22	1,30
Sestao Kueto	10	3	2	3	5	3	12	635,57	1,33
Sestao Markonzaga	5	3	3	3	5	4	7	425,94	0,96
Zaballa C.S.	2	2	4	4	2	5	4	352,30	1,44
Zuazo	6	3	2	3	0	1	8	244,80	1,33
OSI BARAKALDO SESTAO	51	28	19	27	19	29	64	350,73	1,15
Abadiño-Elorrio-Berriz	4	11	3	2	2	9	1	360,26	0,80
Aiala	4	1	10	11	6	7	9	494,59	1,38
Amorebieta	3	1	2	2	1	4	4	251,93	0,77
Arratia	5	6	0	1	1	3	2	291,06	1,00
Arrigorriaga	6	5	5	1	2	4	5	328,78	1,53

Basauri-Ariz	7	8	3	4	4	5	5	236,82	1,19
Basauri-Kareaga	2	1	2	2	3	6	1	378,99	0,84
Bermeo	6	2	3	2	1	0	4	235,52	1,18
Durango	7	11	1	3	3	5	9	311,75	0,84
Etxebarri	2	3	4	2	2	1	2	250,95	1,29
Galdakao	7	10	3	3	3	7	9	291,71	1,00
Gernika	10	2	6	3	3	5	1	249,76	1,96
Gernikaldea	3	0	0	0	0	1	0	302,55	1,15
Lekeitio	0	1	1	2	4	1	6	239,83	1,09
Llodio	5	8	5	3	8	8	6	406,54	1,11
Markina - Xemein	0	0	1	0	1	3	4	293,26	0,95
Ondarroa	10	4	5	4	2	5	8	826,88	0,91
OSI BARRUALDE-GALDAKAO	81	74	54	45	46	74	76	327,44	1,03
Basurto	8	13	7	8	5	11	4	541,64	1,22
Begoña	3	8	7	12	5	4	5	658,40	1,21
Bolueta	10	5	2	3	3	3	5	597,14	0,97
Bombero Etxaniz	25	19	18	28	9	10	19	626,98	1,22
Casco Viejo (Bilbao)	6	7	3	3	1	5	7	326,97	1,39
Deusto	13	12	16	2	7	6	8	754,64	0,88
Gazteleku	11	8	10	15	7	6	11	610,95	1,17
Indautxu	11	10	12	10	10	9	8	626,84	1,25
Javier Sáenz de Buruaga	7	6	5	5	5	5	6	673,93	1,19
Karmelo	2	3	4	1	3	4	5	391,69	1,30
La Peña	2	4	1	4	4	0	6	333,76	1,36
Mina del Morro	4	1	6	2	1	1	6	448,23	0,98
Miribilla-La Merced	12	10	8	6	5	4	11	567,66	1,42
Otxarkoaga	5	9	5	11	2	5	7	670,73	1,09
Rekalde	12	17	16	12	10	9	6	525,83	1,32
San Adrián	3	3	4	1	1	5	4	347,02	0,97
San Ignacio	7	4	10	8	4	5	10	392,78	1,13
Santutxu-Solokoetxe	9	8	6	8	4	3	11	589,46	1,30
Txurdinaga	9	1	12	11	6	6	5	552,94	1,33
Zorroza	3	1	5	2	1	5	2	246,64	1,16
Zurbaran	2	5	6	5	7	3	3	624,74	1,50
OSI BILBAO-BASURTO	164	154	163	157	100	109	149	546,23	1,18
Abanto-Muskiz	3	7	2	2	2	2	3	247,04	0,93
Balmaseda	2	3	2	1	1	6	5	297,82	1,09
Buenavista	4	2	3	4	1	7	6	540,62	1,09
Güeñes	4	0	0	0	0	1	1	194,91	1,23
Ortuella	4	2	1	2	0	0	1	165,23	1,40
Portugalete - Centro	4	6	3	5	6	3	6	408,86	1,13
Portugalete-Repelega	4	10	5	7	1	4	6	459,36	1,25
Santurtzi-Centro-Mamariga	7	5	6	4	9	3	2	482,03	1,28

Santurtzi Kabiezes	11	7	7	10	5	6	6	338,18	1,55
Trapagaran	5	6	8	6	3	4	3	452,91	1,80
Zalla	2	4	3	5	4	0	6	366,27	1,95
OSI EZKERRALDEA ENKARTERRI CRUCES	50	52	40	46	32	36	45	374,47	1,28
Alango	12	18	10	8	3	5	6	635,32	1,25
Algorta	16	19	12	9	8	10	17	467,46	1,63
Astrabudua	4	4	5	2	5	6	10	562,98	1,84
Erandio	5	3	5	3	5	1	6	432,72	1,24
Gorliz - Plentzia	0	3	3	1	2	1	2	278,69	0,92
Las Arenas	11	17	9	6	8	6	2	470,57	0,96
Leioa	9	12	11	6	13	7	14	436,00	1,85
Mungia	6	7	2	4	4	6	20	351,72	1,16
Sopela	7	13	2	7	1	8	17	360,24	1,43
Txorierrri	10	5	4	8	8	7	9	391,06	1,35
OSI URIBE	80	101	63	54	57	57	103	437,92	1,30
Arrasate	14	11	6	14	13	17	11	696,52	1,06
Bergara	6	4	2	5	4	8	10	430,84	1,24
Oñati	18	19	16	11	6	4	14	1518,88	1,41
Valle de Leniz	11	3	6	7	11	4	4	987,76	1,05
OSI ALTO DEBA	49	37	30	37	34	33	39	820,12	1,18
Dumboa	11	5	6	7	2	8	3	311,39	1,27
Hondarribia	7	1	2	6	4	9	11	464,15	1,02
Irun - Centro	15	13	15	10	9	12	16	368,65	1,60
OSI BIDASOA	33	19	23	23	15	29	30	368,41	1,31
Deba	11	12	10	10	10	11	5	848,01	2,94
Eibar	7	19	14	5	13	3	10	564,28	1,51
Elgoibar	0	6	4	5	9	5	8	417,97	0,99
Ermua	1	7	9	1	2	3	10	365,43	1,09
Torrekua	4	4	5	3	4	3	4	408,16	1,25
OSI DEBABARRENA	23	48	42	24	38	25	37	503,66	1,40
Aiete	1	5	5	4	8	4	6	553,51	1,23
Alza-Roteta	7	1	3	8	1	5	8	357,23	1,21
Amara Berri	9	9	6	10	7	17	16	433,81	1,33
Amara Centro	2	6	7	2	2	6	5	381,93	1,44
Beraun - Errenteria	5	3	4	7	7	3	12	519,33	1,18
Bidebieta	5	2	2	2	0	0	8	416,26	1,76
Egia	16	15	3	11	8	7	9	750,71	1,79
Gros	10	13	10	19	13	7	11	503,17	1,24
Hernani - Urnieta - Astigarraga	23	17	13	18	9	15	20	703,56	1,38
Intxaurreondo	3	2	1	2	2	5	1	324,22	1,16
Iztietia - Errenteria	11	16	12	8	10	10	11	651,24	1,12
Lasarte - Usurbil	7	4	11	11	5	10	17	511,45	1,16
Lezo-San Juan	6	1	2	2	3	5	10	644,18	1,38

Loiola	0	3	1	4	1	4	2	340,69	1,14
Oiartzun	8	11	10	3	4	3	9	815,78	1,13
Ondarreta	8	9	14	20	16	10	8	514,12	1,43
Parte Vieja	4	9	3	7	3	7	11	585,26	1,29
Pasai Antxo	8	6	6	2	4	6	12	1188,35	1,27
Pasajes San Pedro	6	8	5	2	2	5	3	498,92	1,89
Zarautz – Orio - Aia	22	32	47	33	25	44	30	1228,62	1,74
Zumaia - Zestoa - Getaria	23	19	16	13	9	17	23	1017,10	1,88
OSI DONOSTIALDEA	184	191	181	188	139	190	232	629,21	1,39
Azkoitia	14	14	8	14	6	13	6	1358,79	1,35
Azpeitia	9	5	10	3	4	5	12	533,09	1,62
Beasain	10	10	5	2	4	1	3	423,65	0,59
Lazkao	5	1	4	2	6	6	5	688,21	0,88
Legazpi	15	18	10	3	9	21	13	1816,52	1,50
Ordizia	4	5	9	6	6	2	7	678,88	0,65
Zumarraga	14	13	16	17	10	19	7	909,43	1,24
OSI GOIERRI-ALTO UROLA	71	66	62	47	45	67	53	819,52	1,05
Alegia	4	4	4	7	3	2	9	878,63	1,48
Andoain	6	4	4	5	2	5	11	435,63	1,16
Ibarra	5	2	4	2	2	7	3	663,18	1,21
Tolosa	14	13	9	7	11	13	7	754,12	1,02
Villabona	11	11	3	8	9	11	8	832,86	1,29
OSI TOLOSALDEA	40	34	24	29	27	38	38	701,40	1,18
Otros	11	16	20	15	17	10	26		

*14 eguneko tasa 100.000 biztanleko/ Tasa de 14 días por 100.000 habitantes.

** Inzidentzia tasen arrazoiak **-I(D)/I(D-7)-** gaurko 14 eguneko inzidentzia metatuaren tasa duela astebeteko 14 eguneko inzidentzia metatuaren tasarekin konparatzen du. Tasen arrazoiaren balioa 1en azpitik dagoenean inzidentzia tasak behera egin duela esan nahi du. Duela astebeteko inzidentzia tasa zero den kasuetan “-” agertzen da. / La razón de tasas de incidencia **-I(D)/I(D-7)-** compara la tasa de incidencia acumulada en 14 días a fecha de hoy, con la incidencia acumulada en 14 días de hace una semana. En caso de que el valor de la ratio sea un valor por debajo de 1, significa que la incidencia ha disminuido. Cuando la tasa de incidencia de hace una semana es cero se indica con “-”.

* Semaforoa 14 eguneko inzidentzia tasaren arabera: berdez < 60, horiz 60-299, laranja 300-399 eta gorri >=400. / Semaforo según la tasa de incidencia acumulada en 14 días: en verde <60, en amarillo 60-299, en naranja 300-399 y en rojo >= 400.