

KORONABIRUSAREN EGOERA EPIDEMIOLOGIKOA EUSKADIN (COVID-19) SITUACIÓN EPIDEMIOLÓGICA DEL CORONAVIRUS (COVID-19) EN EUSKADI

-- RESULTADOS DE TESTS VALIDADOS EL 19/04/2021--

Osasun Sailburuordetza / Viceconsejería de Salud
COVID Informazio Zerbitzua / Servicio de Información COVID

OPEN DATA:

Informe honetan argitaratzen diren datu guztiak hurrengo webgunean dituzue eskuragarri. / Todos los datos publicados en este informe están disponibles en la siguiente página web.

<https://opendata.euskadi.eus/catalogo/-/evolucion-del-coronavirus-covid-19-en-euskadi/>

TXOSTENEAN ORAIN ARTE ARAZTU EDO ZUZENDU DIREN AKATSAK ERRORES DEPURADOS O CORREGIDOS HASTA LA FECHA EN EL INFORME

Txosten honen informazioa etengabe berrikusten eta arazten ari da. Baliteke, gardentasunaren mesedetan, akats puntualen bat egotea, gerora zuzenduko dena. / La información de este informe está continuamente siendo revisada y depurada. En aras de la transparencia puede que haya algún error puntual que se corregirá posteriormente.

ARAZTU EDO ZUZENDU DIREN AKATSAK	ERRORES DEPURADOS O CORREGIDOS
Egunero desadostasun txikiak zuzentzen dira bizilekuaren eta testa eskatzen den lurralde historikoaren artean.	Cada día se corrigen pequeñas discrepancias entre el lugar de residencia y el territorio histórico desde donde se solicita el test.

BIZI BERRI III PLANEKO ADIERAZLEAK / INDICADORES DEL PLAN BIZI BERRI III

Indicador	Balioa / Valor
-Tasa de Incidencia Acumulada en 14 días	509,02 (+11,37)
-Índice de reproductividad (R_t —conocida como R_0^*)	1,03 (=)
-Razón de Tasas	1,21 (=)
-Ocupación en camas UCI	154 (+7)
-Tasa de Incidencia Acumulada en 14 días en mayores de 65 años.	371,04 (+11,30)
-Trazabilidad de los casos (últimos 7 días)	50,3 % (+0,5%)

KORONABIRUSAREN EGOERA EPIDEMIOLOGIKOA EUSKADIN (COVID-19) SITUACIÓN EPIDEMIOLÓGICA DEL CORONAVIRUS (COVID-19) EN EUSKADI

-- RESULTADOS DE TESTS VALIDADOS EL 19/04/2021--

	PCR	Antigeno	Guztira
Egindako test diagnostiko kopurua / Número de test diagnósticos realizados:	7.572	4.729	12.301
Emaizta positibo kopurua / Número de resultados positivos:	287	492	779
Emaizta positiboen ehunekoa / Porcentaje de test positivos:	3,8%	10,4%	6,3%

TEST DIAGNOSTIKOA EGITEKO ARRAZOA EMAITZA POSITIBOA DUTEN KASUETAN/ MOTIVO DE REALIZACIÓN DEL TEST DIAGNÓSTICO EN CASOS CON RESULTADO POSITIVO

	Kontaktua izatea / Ser contacto *	Sintomak izatea / Ser sintomáticos *	Beste arrazoi bat / Otro motivo *
13/04	47,9%	39,3%	12,8%
14/04	48,4%	39,1%	12,5%
15/04	48,9%	38,3%	12,8%
16/04	48,8%	38,6%	12,7%
17/04	49,4%	38,0%	12,6%
18/04	49,8%	37,6%	12,6%
19/04	50,3%	37,1%	12,6%

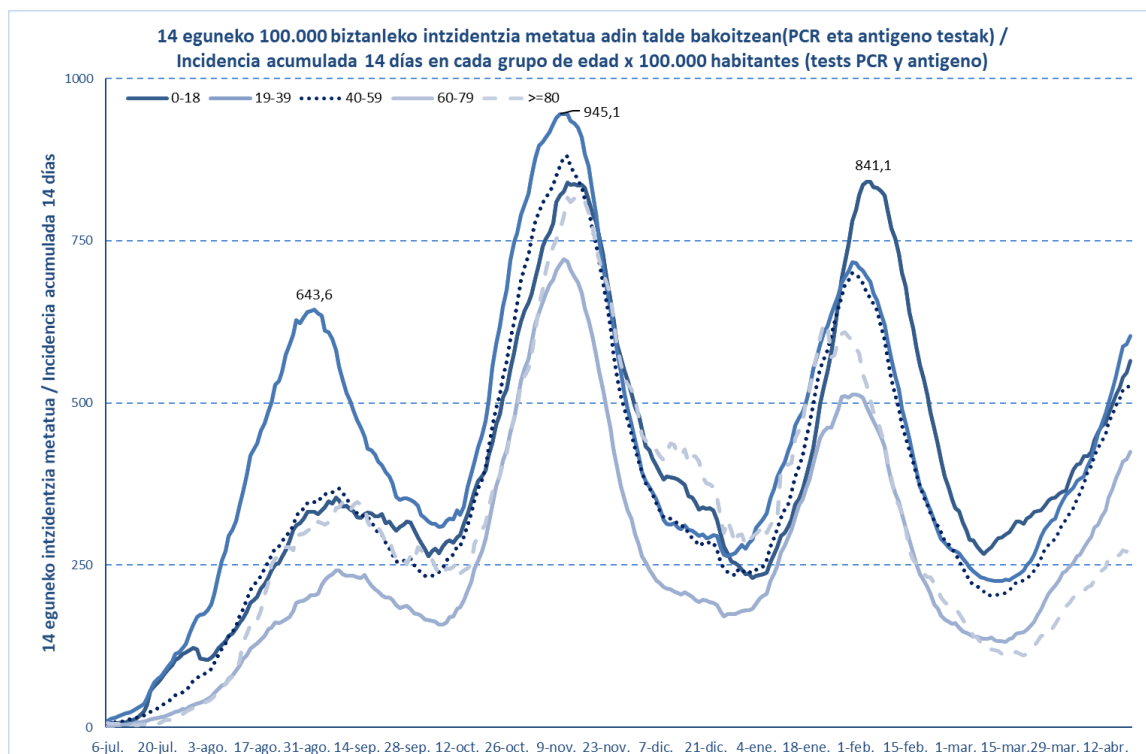
*Azken 7 egunetako emaitzen batzbestekoa / Media de los resultados de los últimos 7 días.

KASU POSITIBO BERRIAK HERRIALDE HISTORIKOAREN ARABERA / NUEVOS CASOS POSITIVOS SEGÚN SU TERRITORIO HISTÓRICO

	Kasu positibo kopurua / Número de casos positivos	100.000 biztanleko 14 eguneko inzidentzia tasa metatua/ Tasa de incidencia acumulada en 14 días por 100.000 habitantes	Tasen arrazoia/ Razón de tasas I(D)/I(D-7)
Araba	95	440,02	1,03
Bizkaia	303	426,44	1,18
Gipuzkoa	375	658,19	1,32
Otros	6		
Euskadi	779	509,02	1,21

KASU POSITIBO BERRIAK ADIN-TARTEKA / NUEVOS CASOS POSITIVOS POR GRUPOS DE EDAD

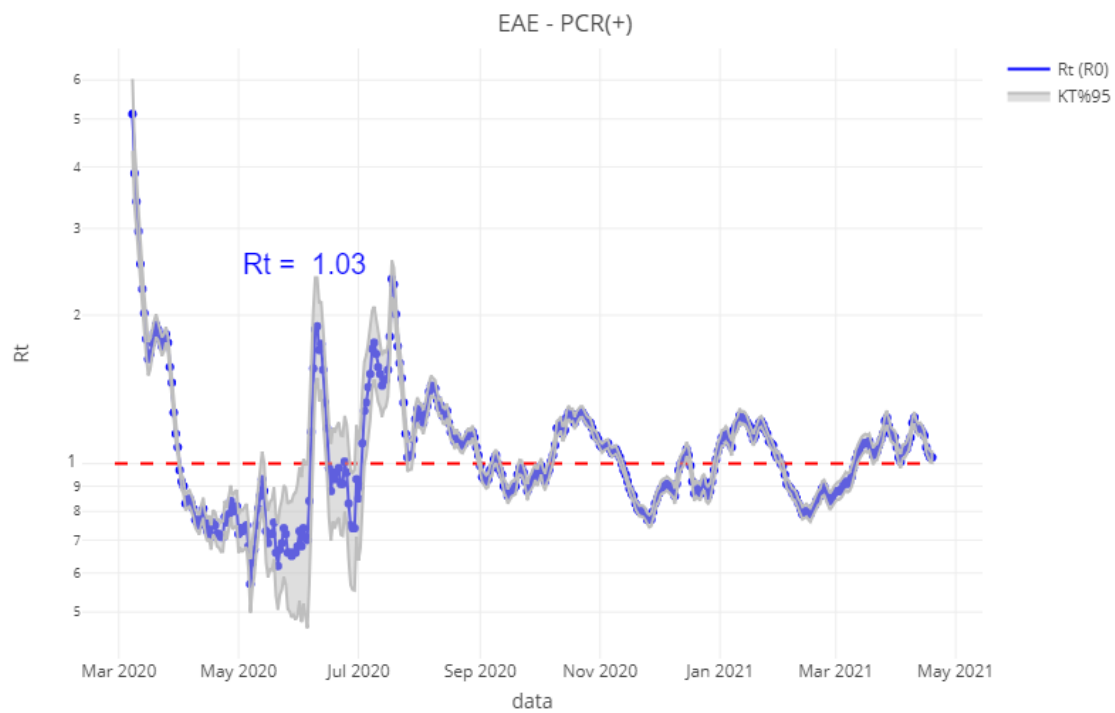
	Kasu positibo kopurua / Número de casos positivos	100.000 biztanleko 14 eguneko intzidentzia tasa metatua/ Tasa de incidencia acumulada en 14 días por 100.000 habitantes	Tasen arrazoia/ Razón de tasas I(D)/I(D-7)
0-18	164	565,37	1,21
19-39	189	603,39	1,25
40-64	295	514,96	1,19
65-79	99	415,24	1,24
>=80	32	278,68	1,13
>=65	131	371,04	1,21



	Kasu positibo kopurua / Número de casos positivos	100.000 biztanleko 14 eguneko intzidentzia tasa metatua/ Tasa de incidencia acumulada en 14 días por 100.000 habitantes	Tasen arrazoia/ Razón de tasas I(D)/I(D-7)
0-2	13	444,21	1,40
3-5	14	358,27	1,20
6-12	55	491,38	1,16
13-16	53	689,58	1,19
17-18	29	1049,30	1,21

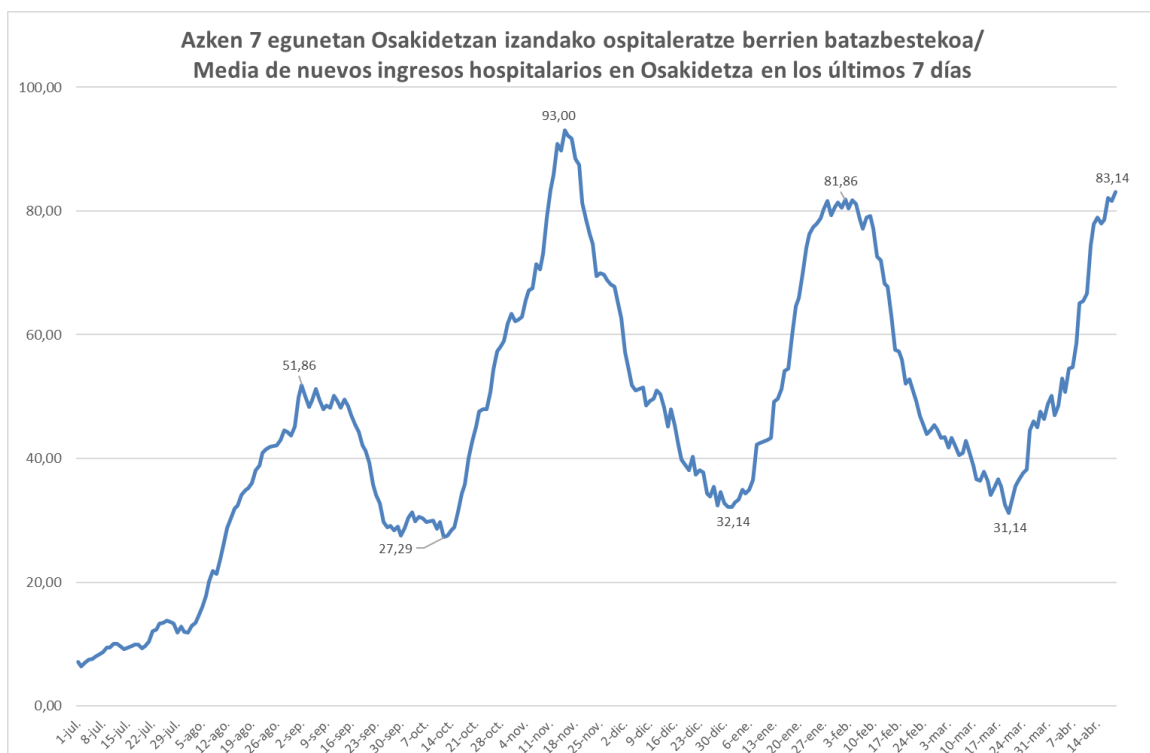
OINARRIZKO BIRSORKUNTZA TASA / NÚMERO REPRODUCTIVO BÁSICO

	Euskadi (%95 IC)	Araba	Bizkaia	Gipuzkoa
13/04	1,18 (1,15; 1,21)	1,08	1,16	1,23
14/04	1,16 (1,13; 1,19)	1,06	1,14	1,23
15/04	1,14 (1,11; 1,17)	0,99	1,14	1,19
16/04	1,08 (1,05; 1,11)	0,97	1,06	1,14
17/04	1,05 (1,2; 1,07)	0,97	1,01	1,12
18/04	1,03 (1,01; 1,06)	0,98	0,99	1,09
19/04	1,03 (1,00; 1,06)	0,97	0,99	1,09

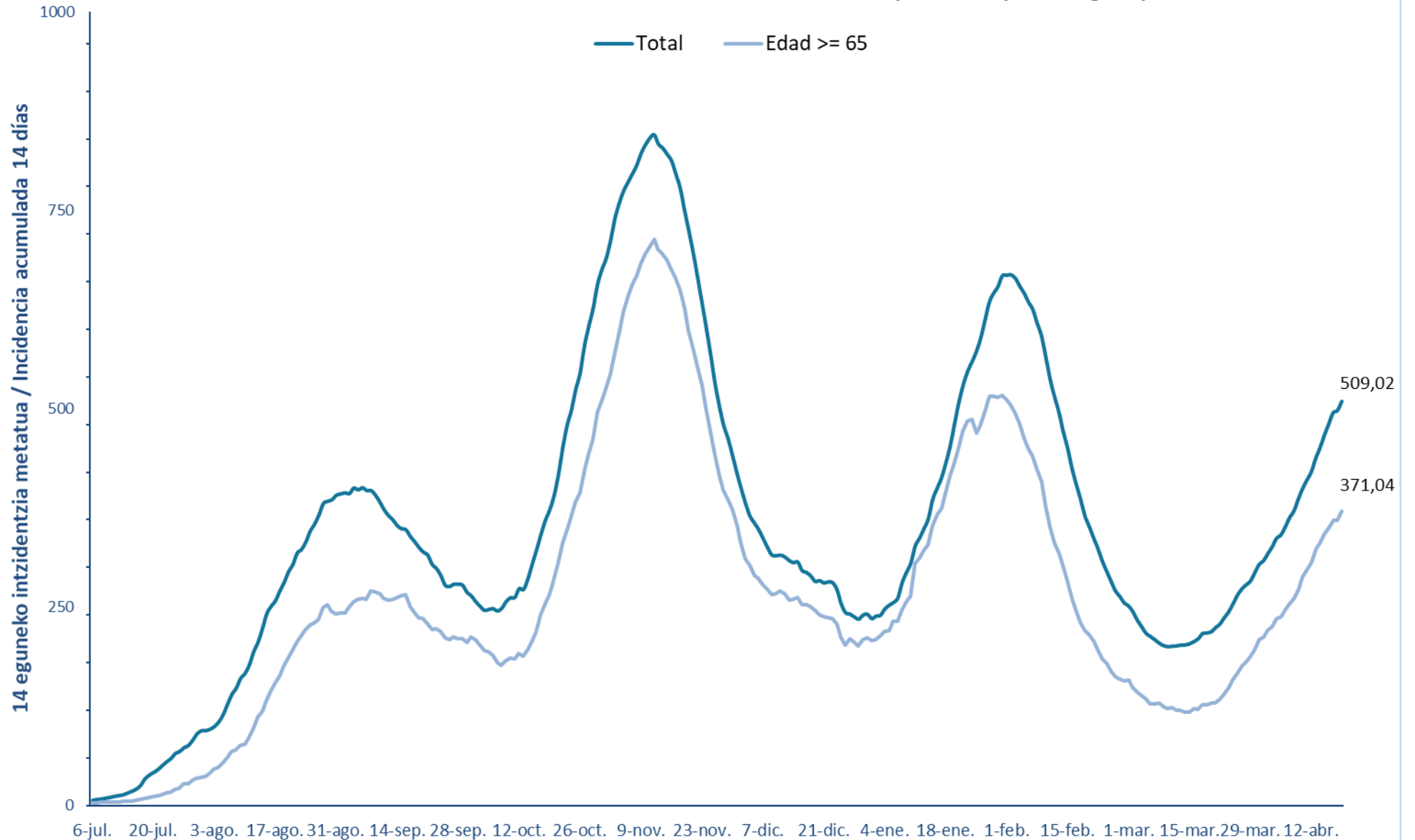


**BALIABIDE ASISTENTZIALEN ERABILERA /
UTILIZACIÓN DE LOS RECURSOS ASISTENCIALES**

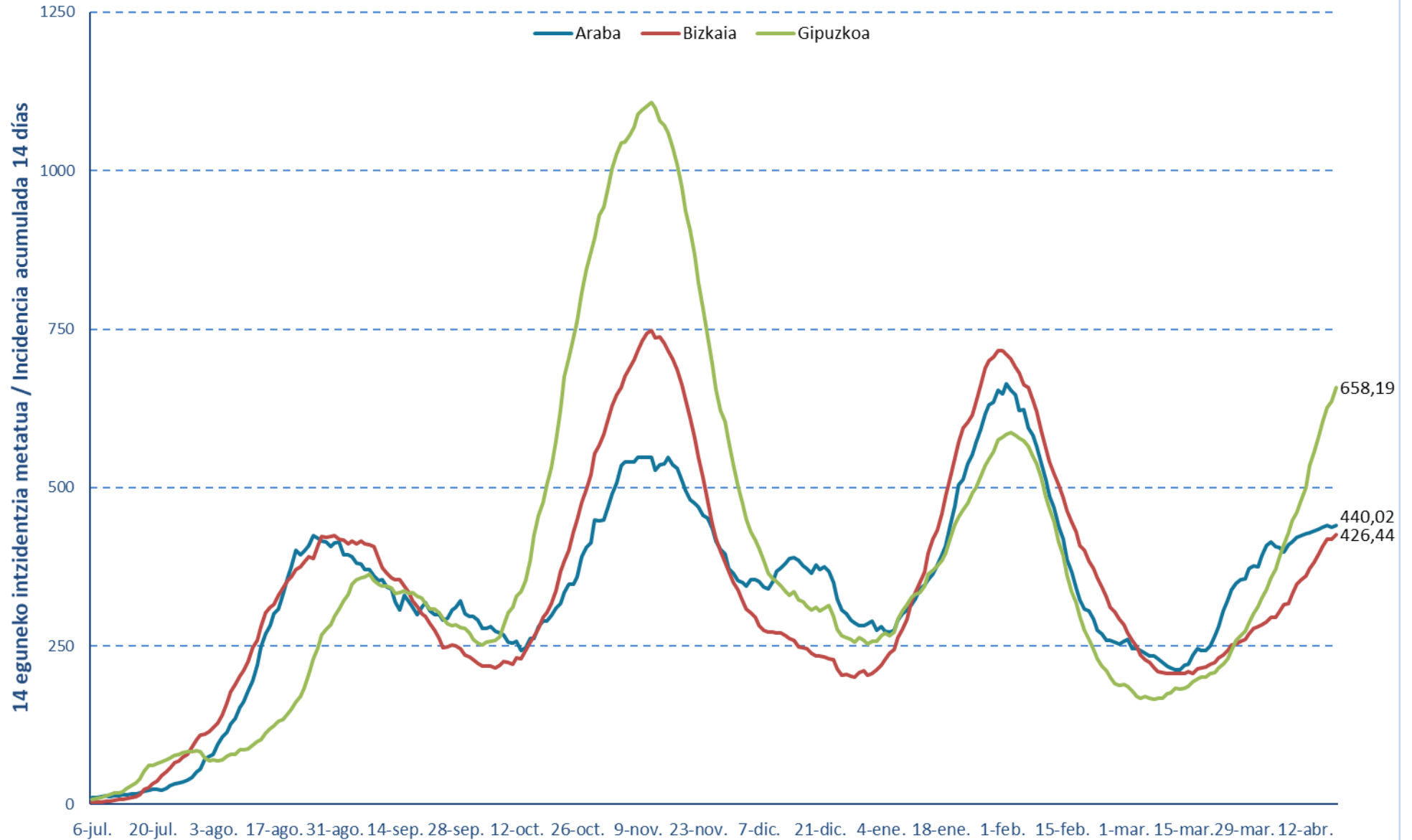
	ZIUn ospitaleratuak Osakidetzan/ Ingresados en UCI en Osakidetza	Ospitaleratze berriak Osakidetzan/ Nuevos ingresos en planta en Osakidetza	Osakidetzan ospitaleratuta daudenak / Ingresados en planta en Osakidetza
06/04	100	66	369
07/04	103	65	366
08/04	106	74	366
09/04	115	93	373
10/04	121	55	382
11/04	125	64	420
12/04	127	104	430
13/04	133	90	433
14/04	128	73	442
15/04	132	67	433
16/04	141	97	426
17/04	140	80	470
18/04	147	60	495
15/04	154	115	524



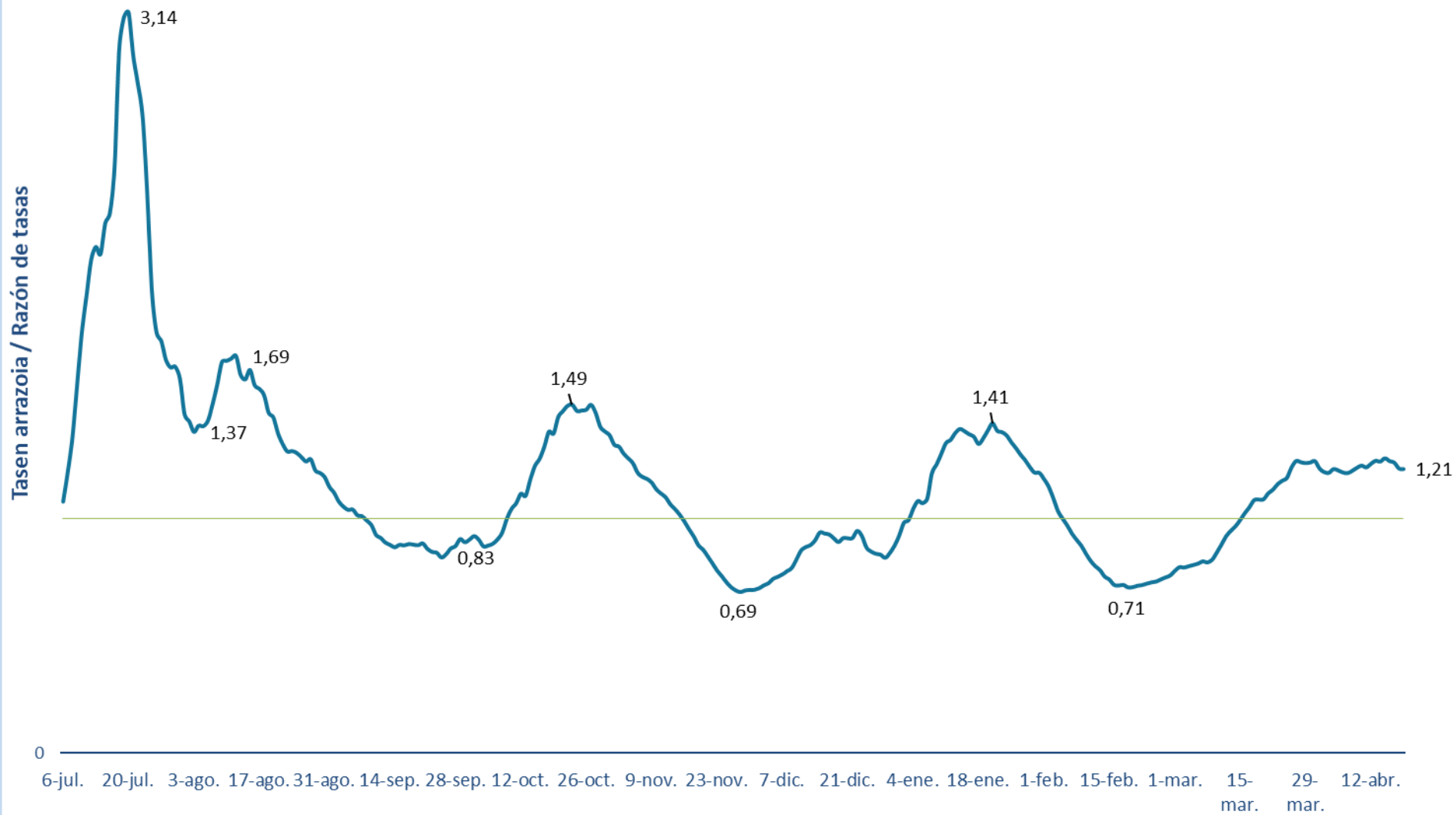
14 eguneko 100.000 biztanleko intzidentzia metatua Euskadin (PCR eta antígeno testak) /
Incidencia acumulada 14 días en Euskadi x 100.000 habitantes (tests PCR y de antígeno)



14 eguneko 100.000 biztanleko intzidentzia metatua Lurralde Historiko bakoitzean (PCR eta antigenu testak) /
Incidencia acumulada 14 días en cada Territorio Histórico x 100.000 habitantes (tests PCR y de antígeno)



Euskadiko 14 eguneko inzidentzia tasen arazoaren bilakaera / Evolución de la razón de tasas de 14 días en Euskadi





**PCR POSITIBO BERRIAK EUSKADIKO UDALERRIETAN /
NUEVOS POSITIVOS PCR EN LOS MUNICIPIOS DE EUSKADI**

UDALERRIA / MUNICIPIO	13/04	14/04	15/04	16/04	17/04	18/04	19/04	Tasa	I(D)/I(D-7)
Agurain/Salvatierra	3	1	1	0	1	0	0	130,77	1,17
Alegría-Dulantzi	1	0	0	1	0	1	0	191,08	0,86
Amurrio	5	2	1	4	1	4	4	484,03	1,16
Añana	0	0	0	0	0	0	0	0,00	-
Aramaio	0	4	0	0	4	0	3	878,38	6,50
Armiñón	0	0	0	0	0	0	0	0,00	-
Arraia-Maeztu	0	0	0	0	0	0	0	0,00	0,00
Arratzua-Ubarrundia	0	0	1	1	0	0	0	289,86	1,00
Artziniega	1	0	0	0	0	0	1	261,64	1,25
Asparrena	0	1	0	0	0	0	0	123,76	0,50
Ayala/Aiara	0	1	1	2	9	2	0	621,76	4,50
Baños de Ebro/Mañueta	0	0	0	0	0	0	0	0,00	-
Barrundia	1	0	0	0	0	1	0	318,81	3,00
Berantevilla	0	1	0	0	0	1	1	1402,81	1,17
Bernedo	0	0	0	0	0	0	0	0,00	-
Campezo/Kanpezu	0	0	0	0	0	1	2	377,00	4,00
Elburgo/Burgelu	0	0	0	0	0	0	0	0,00	-
Elciego	0	0	1	2	0	0	0	483,09	0,71
Elvillar/Bilar	0	0	0	0	0	0	0	0,00	0,00
Erriberagoitia/Ribera Alta	0	0	0	0	0	0	0	0,00	-
Harana/Valle de Arana	0	0	0	0	0	0	0	0,00	-
Iruña Oka/Iruña de Oca	2	1	1	0	0	0	0	222,84	0,38
Iruraiz-Gauna	0	0	0	0	0	0	1	183,15	-
Kripan	0	0	0	0	0	0	0	0,00	-
Kuartango	0	0	0	0	1	0	0	537,63	2,00
Labastida/Bastida	1	1	1	1	3	0	2	1217,17	1,19
Lagrán	0	0	0	0	0	0	0	0,00	-
Laguardia	3	1	0	0	2	0	0	912,65	1,75
Lanciego/Lantziego	0	0	0	0	0	0	0	398,41	1,00
Lantarón	0	0	0	0	0	0	0	0,00	-
Lapuebla de Labarca	0	0	0	0	0	0	0	455,06	0,80
Laudio/Llodio	7	5	8	5	3	8	8	425,04	1,30
Legutio	0	1	0	1	0	1	0	873,36	0,64
Leza	0	0	0	0	0	0	0	0,00	-
Moreda de Álava/Moreda Araba	0	0	0	0	0	0	0	0,00	-
Navaridas	0	0	0	0	1	0	0	1000,00	2,00
Okondo	0	0	0	0	0	0	0	82,17	0,50

Oyón-Oion	0	2	0	0	0	0	0	56,80	-
Peñacerrada-Urizaharra	0	0	0	0	0	0	0	0,00	-
Ribera Baja/Erribera Beitia	0	0	0	0	0	0	0	0,00	-
Samaniego	0	0	0	0	0	0	0	0,00	-
San Millán/Donemiliaga	0	0	2	0	0	0	0	550,96	2,00
Urkabustaiz	0	0	0	1	0	0	0	68,97	0,33
Valdegovía/Gaubea	1	0	0	2	0	0	0	281,95	-
Villabuena de Álava/Eskuernaga	0	0	0	0	0	0	0	0,00	0,00
Vitoria-Gasteiz	95	87	82	92	70	52	72	463,55	1,00
Yécora/Iekora	0	0	0	0	0	0	0	0,00	-
Zalduondo	0	0	0	0	0	0	0	0,00	-
Zambrana	3	0	0	1	1	0	0	1569,51	3,50
Zigoitia	0	0	0	0	0	0	0	58,58	0,50
Zuia	0	2	2	2	1	0	1	592,72	1,40
ARABA	123	110	101	115	97	71	95	440,02	1,03

Abadiño	2	0	5	1	1	0	3	348,21	1,13
Abanto y Ciérvana-Abanto Zierbena	0	3	5	1	0	0	1	178,93	1,13
Ajangiz	0	0	0	0	0	0	0	0,00	-
Alonsotegi	2	1	0	2	0	0	0	354,36	1,11
Amorebieta-Etxano	7	3	1	2	2	1	4	316,23	0,94
Amoroto	0	0	0	0	0	0	0	722,89	0,75
Arakaldo	0	0	0	0	0	0	0	1176,47	1,00
Arantzazu	0	0	0	0	0	0	0	0,00	-
Areatza	0	3	0	0	0	0	0	243,90	1,50
Arrankudiaga	0	0	0	0	0	0	0	0,00	-
Arratzu	0	0	0	0	0	0	0	0,00	0,00
Arrieta	0	0	0	0	0	0	0	355,24	1,00
Arrigorriaga	2	2	4	1	1	1	2	343,30	1,05
Artea	0	0	1	0	1	0	0	277,39	-
Artzentales	0	0	1	1	0	0	0	298,06	-
Atxondo	0	0	0	1	0	0	0	577,62	0,89
Aulesti	0	0	0	0	0	0	0	0,00	-
Bakio	2	2	0	0	0	1	0	494,86	1,00
Balmaseda	0	1	2	1	1	1	5	235,66	0,67
Barakaldo	22	36	22	15	21	10	22	301,01	1,10
Barrika	1	0	1	0	1	0	0	391,90	1,20
Basauri	11	9	9	5	6	7	11	302,67	1,12
Bedia	2	1	0	0	0	0	1	381,32	4,00
Berango	4	2	5	1	3	0	5	481,76	1,52
Bermeo	5	6	2	3	2	1	0	254,29	1,23
Berriatua	0	0	0	0	0	0	0	238,66	0,30
Berriz	1	2	1	0	0	2	3	514,80	0,56

Bilbao	154	163	152	165	161	103	116	565,98	1,20
Busturia	0	0	0	0	0	0	0	0,00	-
Derio	1	2	2	2	1	5	2	319,68	1,91
Dima	0	0	1	0	0	0	2	486,79	1,75
Durango	5	5	10	1	2	2	4	292,32	0,76
Ea	0	0	0	0	0	0	0	239,23	1,00
Elantxobe	0	0	0	0	0	0	0	0,00	-
Elorrio	1	1	2	0	0	0	2	268,53	1,00
Erandio	7	9	8	10	5	9	7	470,67	1,40
Ereño	0	0	0	0	0	0	0	0,00	-
Ermua	15	2	7	9	1	2	2	330,86	1,15
Errigoiti	0	0	0	0	0	0	0	204,08	1,00
Etxebarri	4	2	3	3	3	2	1	226,88	1,37
Etxebarria	0	0	0	0	0	0	0	0,00	-
Forua	1	0	0	0	0	0	2	331,86	-
Fruiz	0	0	0	0	0	0	0	715,56	1,00
Galdakao	7	6	7	4	2	6	7	278,03	1,04
Galdames	0	0	0	0	0	0	0	0,00	-
Gamiz-Fika	0	0	0	0	2	1	0	587,80	1,33
Garai	0	0	0	0	0	0	0	0,00	-
Gatika	1	1	3	0	0	0	0	424,50	1,17
Gautegiz Arteaga	1	0	0	0	0	0	0	1062,57	1,13
Gernika-Lumo	3	10	2	6	3	3	4	279,63	1,96
Getxo	49	37	51	27	21	19	20	543,19	1,25
Gizaburuaga	0	0	0	0	0	0	0	1000,00	1,00
Gordexola	0	0	0	0	0	0	0	116,08	1,00
Gorliz	1	0	1	1	0	1	0	134,79	1,14
Güeñes	3	4	0	0	0	0	1	213,32	1,56
Ibarrangelu	0	1	0	0	0	1	0	322,06	-
Igorre	0	0	4	0	0	0	0	379,69	0,76
Ispaster	0	0	0	0	0	0	0	0,00	0,00
Iurreta	0	2	0	0	1	0	1	325,38	1,33
Izurtza	0	0	0	0	0	0	0	0,00	-
Karrantza Harana/Valle de Carranza	1	1	0	0	0	0	1	352,86	1,25
Kortezubi	0	0	0	0	0	0	0	0,00	-
Lanestosa	0	0	0	0	0	0	0	0,00	-
Larrabetzu	2	2	0	0	0	0	0	438,60	0,90
Laukiz	3	0	0	1	0	1	0	417,71	2,50
Leioa	8	11	14	17	7	12	7	413,70	1,65
Lekeitio	0	0	1	1	2	3	2	235,23	1,55
Lemoa	0	1	1	0	0	1	0	248,07	0,90
Lemoiz	2	0	0	0	0	0	0	238,66	0,75
Lezama	1	0	0	0	0	0	0	248,65	0,86

Loiu	0	0	1	1	2	1	2	389,44	0,90
Mallabia	0	0	0	0	0	0	1	336,13	1,33
Mañaria	0	0	0	0	0	1	0	574,71	1,00
Markina-Xemein	1	0	0	1	0	1	3	358,21	0,90
Maruri-Jatabe	1	0	0	0	0	0	1	218,34	-
Mendata	0	0	0	0	0	0	0	493,83	0,67
Mendexa	0	0	0	0	0	0	0	0,00	0,00
Meñaka	0	0	0	0	0	0	0	0,00	-
Morga	0	1	0	0	0	0	0	1808,79	0,88
Mundaka	0	0	0	0	0	0	0	0,00	-
Mungia	4	3	4	1	2	1	5	248,87	1,02
Munitibar-Arbatzegi Gerrikaitz	1	0	0	0	0	0	0	218,34	-
Murueta	0	0	0	0	0	0	0	0,00	-
Muskiz	4	0	2	0	2	2	1	347,64	0,81
Muxika	0	1	0	0	0	0	0	200,67	1,50
Nabarniz	0	0	0	0	0	0	0	0,00	-
Ondarroa	6	10	4	5	4	2	5	887,13	0,90
Orozko	0	0	0	0	0	0	0	342,08	0,64
Ortuella	0	4	2	2	2	0	0	168,47	1,27
Otxandio	1	5	6	9	1	6	2	2287,82	15,50
Plentzia	3	1	2	2	0	1	1	477,27	1,05
Portugalete	13	11	17	11	16	8	11	470,18	1,10
Santurtzi	20	19	12	13	15	13	11	400,50	1,50
Sestao	12	15	6	5	6	9	7	466,12	1,05
Sondika	1	1	1	0	2	1	1	198,50	1,50
Sopela	3	5	4	1	1	1	2	220,11	1,21
Sopuerta	0	2	1	1	2	2	0	597,13	2,14
Sukarrieta	0	0	0	0	0	0	0	0,00	-
Trucios-Turtzioz	0	0	0	0	0	0	0	0,00	-
Ubide	0	0	0	0	0	0	0	0,00	-
Ugao-Miraballes	4	3	1	1	1	2	0	340,80	2,80
Urduliz	3	0	4	0	4	0	1	465,12	1,50
Urduña/Orduña	2	1	0	4	1	0	2	496,10	1,91
Valle de Trápaga-Trapagaran	2	5	6	8	6	3	3	421,76	1,39
Zaldibar	2	1	4	1	2	0	1	623,97	1,00
Zalla	3	0	3	2	3	1	0	284,33	1,60
Zamudio	1	7	1	1	2	1	2	664,05	1,38
Zaratamo	1	0	3	3	0	0	2	546,45	9,00
Zeanuri	0	0	0	0	0	0	0	0,00	0,00
Zeberio	0	0	1	0	0	0	0	184,50	1,00
Zierbena	0	0	0	0	0	2	1	393,70	2,00
Ziortza-Bolibar	0	0	0	0	0	0	0	0,00	-
BIZKAIA	419	426	413	353	324	253	303	426,44	1,18

Abaltzisketa	0	1	2	0	0	1	0	1273,89	-
Aduna	0	0	0	0	1	0	0	1656,31	1,00
Aia	6	3	6	7	2	1	7	1763,22	4,38
Aizarnazabal	0	0	0	0	0	0	0	0,00	0,00
Alegia	3	1	1	1	3	0	1	1056,73	1,73
Albiztur	0	0	0	2	1	0	0	1365,19	4,00
Alkiza	1	0	0	0	0	0	0	285,71	0,50
Altzaga	0	0	1	2	0	0	0	1639,34	3,00
Altzo	0	0	0	1	1	0	0	769,23	3,00
Amezketza	0	0	0	0	0	1	0	217,39	1,00
Andoain	4	7	4	4	5	2	5	406,99	1,15
Anoeta	2	3	3	2	3	4	4	1576,35	1,78
Antzuola	1	1	1	0	0	1	2	504,82	1,10
Arama	0	0	0	0	0	0	0	0,00	-
Aretxabaleta	4	6	2	5	6	9	1	1285,31	1,18
Arrasate/Mondragón	18	10	9	6	13	13	14	747,21	1,07
Asteasu	0	0	0	0	0	0	1	256,41	1,00
Astigarraga	13	4	4	5	9	4	7	1273,60	1,77
Ataun	0	3	0	1	0	2	0	1087,58	1,46
Azkoitia	13	14	14	8	14	6	13	1376,95	1,41
Azpeitia	9	9	5	10	3	4	4	499,34	1,69
Baliarrain	0	0	0	0	0	1	0	1212,12	2,00
Beasain	6	10	11	2	1	2	1	570,57	0,80
Beizama	0	0	0	0	0	0	0	0,00	-
Belauntza	0	0	0	0	0	0	0	0,00	-
Berastegi	0	1	0	0	0	0	1	760,46	1,33
Bergara	7	5	3	2	5	4	6	392,39	1,18
Berrobi	0	0	0	1	0	0	0	1141,92	0,70
Bidania-Goiatz	1	0	1	0	0	0	1	1250,00	1,00
Deba	2	7	12	8	8	8	9	1100,31	6,67
Donostia / San Sebastián	103	67	78	57	89	65	75	498,93	1,46
Eibar	16	11	23	18	8	17	6	545,97	1,58
Elduain	1	2	0	1	1	1	2	3292,18	-
Elgeta	0	0	0	0	0	0	0	0,00	-
Elgoibar	1	0	3	1	4	5	2	268,63	1,03
Errenteria	16	16	19	15	15	17	14	592,39	1,10
Errezil	0	0	0	0	0	0	1	322,06	2,00
Eskoriatza	10	5	3	1	1	1	3	974,90	1,90
Ezkio-Itsaso	0	0	0	1	0	1	1	788,64	1,25
Gabiria	2	2	0	2	0	0	0	1754,39	2,25
Gaintza	0	0	0	0	0	0	0	877,19	1,00
Gaztelu	0	0	0	0	0	0	0	0,00	-
Getaria	6	9	3	3	0	1	6	1448,76	1,64

Hernani	15	14	12	7	6	4	5	531,70	1,53
Hernalde	0	0	0	0	0	0	1	2295,08	1,17
Hondarribia	5	8	1	3	6	4	9	465,14	1,04
Ibarra	0	2	2	1	1	1	4	719,93	1,19
Idiazabal	3	0	0	0	0	0	0	168,07	0,44
Ikaztegieta	0	0	0	0	0	0	0	205,76	1,00
Irun	24	27	19	23	17	11	20	388,65	1,46
Irura	3	2	1	0	0	2	2	938,19	1,13
Itsasondo	1	0	0	2	1	1	0	1923,08	1,27
Larraul	0	0	0	0	0	0	1	398,41	1,00
Lasarte-Oria	15	6	2	9	10	3	8	525,07	1,16
Lazkao	3	2	1	3	2	4	5	603,69	0,69
Leaburu	0	0	0	0	0	0	0	0,00	0,00
Legazpi	21	15	19	10	3	8	21	1795,70	1,51
Legorreta	1	2	0	0	2	0	0	738,26	1,22
Leintz Gatzaga	0	0	0	0	0	1	0	427,35	-
Lezo	4	5	1	2	1	0	4	559,21	0,83
Lizartza	0	0	0	0	0	0	1	462,25	0,75
Mendaro	0	0	2	0	0	0	0	330,97	1,00
Mutiloa	0	0	0	0	0	0	0	0,00	-
Mutriku	2	4	1	2	2	2	2	545,73	1,38
Oiartzun	9	8	11	10	3	4	3	800,46	1,17
Olaberria	0	0	0	1	0	0	1	763,36	1,00
Oñati	5	18	19	16	11	6	3	1525,99	1,40
Ordizia	2	3	3	3	4	1	2	427,01	0,61
Orendain	0	0	0	0	0	0	0	0,00	-
Orexa	0	0	0	0	0	0	0	0,00	-
Orio	13	3	7	8	2	5	8	1125,24	1,92
Ormaiztegi	0	0	0	1	0	2	0	391,85	0,71
Pasaia	12	14	9	10	5	9	9	717,62	1,56
Segura	2	0	0	0	0	0	0	260,93	0,17
Soraluze-Placencia de las Armas	3	0	1	3	1	4	3	981,38	1,00
Tolosa	11	14	13	9	7	11	12	814,43	1,10
Urnietta	3	3	1	1	3	1	3	547,59	1,55
Urretxu	2	6	4	5	12	1	10	995,75	1,24
Usurbil	5	0	2	2	2	2	2	396,32	1,19
Villabona	1	6	6	1	4	3	2	777,42	1,53
Zaldibia	3	1	1	2	1	4	0	2110,98	0,45
Zarautz	19	15	19	31	29	21	28	1186,45	1,83
Zegama	2	0	0	0	0	0	0	723,21	0,58
Zerain	0	0	0	0	1	0	0	364,96	1,00
Zestoa	4	4	3	2	5	0	2	616,33	2,67
Zizurkil	2	0	1	1	0	0	0	593,08	0,90

Zumaia	8	12	12	12	8	8	8	1017,60	2,17
Zumarraga	8	6	8	9	5	8	9	906,22	1,13
GIPUZKOA	456	397	389	355	347	302	375	658,19	1,32

OTROS	5	7	13	12	7	7	6		
--------------	---	---	----	----	---	---	---	--	--

*14 eguneko tasa 100.000 biztanleko. Tasak kalkulatzeko EUSTATen Biztanleen Udal-Erroldaren Estatistikan 2020ko urtarrilaren 1erako argitaratutako biztanleria hartzen da. / Tasa de 14 días por 100.000 habitantes. Las tasas se calculan con respecto a la población publicada por EUSTAT en la Estadística Municipal de Habitantes para el 1 de enero del 2020. https://eu.eustat.eus/bankupx/pxweb/eu/euskara/-/PX_2212_ep06b.px

** Inzidentzia tasen arrazoiak $-I(D)/I(D-7)$ - gaurko 14 eguneko inzidentzia metatuaren tasa duela astebeteko 14 eguneko inzidentzia metatuaren tasarekin konparatzen du. Tasen arrazoiaren balioa 1en azpitik dagoenean inzidentzia tasak behera egin duela esan nahi du. Duela astebeteko inzidentzia tasa zero den kasuetan “-“ agertzen da. / La razón de tasas de incidencia $-I(D)/I(D-7)$ - compara la tasa de incidencia acumulada en 14 días a fecha de hoy, con la tasa de incidencia acumulada en 14 días de hace una semana. En caso de que el valor de la ratio sea un valor por debajo de 1, significa que la incidencia ha disminuido. Cuando la tasa de incidencia de hace una semana es cero se indica con “-“.

+ Semaforoa 14 eguneko inzidentzia tasaren arabera 5.000 biztanletik gorako udalerrietan: berdez < 60, horiz 60-299, laranja 300-399 eta gorri >=400. / Semaforo según la tasa de incidencia acumulada en 14 días en los municipios de más de 5.000 habitantes: en verde <60, en amarillo 60-299, en naranja 300-399 y en rojo >= 400.

**PCR POSITIBO BERRIAK EUSKADIKO OSASUN EREMUETAN /
NUEVOS POSITIVOS PCR EN LAS ZONAS DE SALUD DE EUSKADI**

Alfabetoz ordenatuta./ Ordenado alfabéticamente.

OSASUN-EREMUAK/ZONAS DE SALUD	13/04	14/04	15/04	16/04	17/04	18/04	19/04	Tasa**	I(D)/I(D-7)**
Abetxuko	0	0	0	1	2	0	2	288,64	0,79
Aranbizkarra I	6	7	2	8	2	5	3	569,35	0,98
Aranbizkarra II	8	1	3	4	4	7	5	429,57	0,84
Casco Viejo (Vitoria)	6	9	5	5	2	1	2	310,25	1,04
Gazalbide Txagorritxu	1	2	4	6	1	5	1	391,50	0,98
La Habana	5	5	2	7	4	1	4	331,92	1,67
Lakua - Arriaga	3	3	4	4	6	1	8	440,70	1,03
Lakuabizkarra	8	12	16	17	12	9	10	527,77	1,03
Llanada Alavesa	5	2	3	1	2	2	1	189,39	1,28
Montaña alavesa	0	0	0	0	0	1	2	179,53	1,33
Norte-Villarreal	1	6	7	11	3	6	2	1185,22	1,65
Norte-Zuya	0	2	2	3	2	0	1	288,60	1,23
Olaguibel	7	9	7	6	5	5	6	330,64	0,84
Olarizu	11	9	5	4	2	1	0	363,39	1,13
Salburua	4	3	0	1	2	4	8	430,21	0,77
San Martín	14	6	11	3	9	6	7	345,68	0,96
Sansomendi	4	4	7	3	2	3	7	568,67	1,29
Valles Alaveses I	3	1	1	2	0	0	0	233,15	0,50
Valles Alaveses II	3	1	0	1	1	1	1	578,51	2,00
Zabalgana	8	14	11	16	10	4	7	566,12	1,21
Zaramaga	8	3	4	8	6	2	3	436,17	0,98
OSI ARABA	105	99	94	111	77	64	80	418,43	1,02
Rioja	5	4	2	3	6	0	2	483,49	1,10
OSI ARABAKO ERRIOXA	5	4	2	3	6	0	2	483,49	1,10
Desierto / Urban	1	6	4	2	0	2	0	308,48	0,88
La Paz	6	7	7	1	4	2	5	335,24	1,30
Lutxana	2	2	2	0	3	1	2	403,50	1,20
Rontegi	1	7	0	0	2	0	1	140,87	0,43
San Vicente	6	6	4	5	5	2	8	295,18	1,13
Sestao Kueto	4	10	3	2	3	5	3	528,01	1,17
Sestao Markonzaga	8	5	3	3	3	5	4	425,94	0,97
Zaballa C.S.	2	2	2	4	4	2	5	329,33	1,39
Zuazo	2	6	3	2	3	0	1	211,42	1,23
OSI BARAKALDO SESTAO	32	51	28	19	27	19	29	323,69	1,07
Abadiño-Elorrio-Berriz	6	4	11	3	2	2	9	393,39	0,83
Aiala	8	4	1	10	11	6	7	478,97	1,51
Amorebieta	6	3	1	2	2	1	4	297,27	0,94
Arratia	2	5	6	0	1	1	3	283,78	1,00
Arrigorriaga	6	6	5	5	1	2	4	303,49	1,60

Basauri-Ariz	7	7	8	3	4	4	5	225,54	1,25
Basauri-Kareaga	4	2	1	2	2	3	6	431,26	1,00
Bermeo	6	6	2	3	2	1	0	230,28	1,26
Durango	5	7	11	1	3	3	5	297,45	0,82
Etxebarri	4	2	3	4	2	2	1	241,66	1,44
Galdakao	10	7	10	3	3	3	7	291,71	1,02
Gernika	2	10	2	6	3	3	5	249,76	1,96
Gernikaldea	3	3	0	0	0	0	1	315,71	1,33
Lekeitio	0	0	1	1	2	4	1	249,83	1,14
Llodio	7	5	8	5	3	8	8	389,24	1,14
Markina - Xemein	1	0	0	1	0	1	3	293,26	0,90
Ondarroa	6	10	4	5	4	2	5	816,41	0,84
OSI BARRUALDE-GALDAKAO	83	81	74	54	45	46	74	328,75	1,06
Basurto	3	8	13	7	8	5	11	565,18	1,20
Begoña	6	3	8	7	12	5	4	666,05	1,32
Bolueta	5	10	5	2	3	3	3	566,25	0,95
Bombero Etxaniz	15	25	19	18	28	9	10	587,79	1,15
Casco Viejo (Bilbao)	2	6	7	3	3	1	5	304,16	1,29
Deusto	22	13	12	16	2	7	6	808,82	0,96
Gazteleku	7	11	8	10	15	7	6	582,31	1,10
Indautxu	7	11	10	12	10	10	9	626,84	1,20
Javier Sáenz de Buruaga	13	7	6	5	5	5	5	673,93	1,34
Karmelo	9	2	3	4	1	3	4	382,58	1,68
La Peña	2	2	4	1	4	4	0	314,13	1,28
Mina del Morro	6	4	1	6	2	1	1	421,34	1,00
Miribilla-La Merced	6	12	10	8	6	5	4	531,86	1,30
Otxarkoaga	1	5	9	5	11	2	5	706,03	1,14
Rekalde	17	12	17	16	12	10	9	532,94	1,44
San Adrián	1	3	3	4	1	1	5	347,02	0,88
San Ignacio	10	7	4	10	8	4	5	380,63	1,21
Santutxu-Solokoetxe	9	9	8	6	8	4	3	546,48	1,33
Txurdinaga	5	9	1	12	11	6	6	559,77	1,39
Zorroza	2	3	1	5	2	1	5	253,49	1,28
Zurbaran	8	2	5	6	5	7	3	614,33	1,74
OSI BILBAO-BASURTO	156	164	154	163	157	100	109	539,82	1,20
Abanto-Muskiz	4	3	7	2	2	2	2	252,93	0,90
Balmaseda	1	2	3	2	1	1	6	255,28	0,86
Buenavista	7	4	2	3	4	1	7	494,94	1,03
Güeñes	3	4	0	0	0	0	1	194,91	1,45
Ortuella	0	4	2	1	2	0	0	153,43	1,18
Portugalete - Centro	3	4	6	3	5	6	3	391,09	1,10
Portugalete-Repelega	5	4	10	5	7	1	4	459,36	1,21
Santurtzi-Centro-Mamariga	6	7	5	6	4	9	3	509,42	1,31

Santurtzi Kabiezes	12	11	7	7	10	5	6	334,29	1,72
Trapagaran	2	5	6	8	6	3	4	427,74	1,42
Zalla	3	2	4	3	5	4	0	323,68	2,00
OSI EZKERRALDEA ENKARTERRI CRUCES	46	50	52	40	46	32	36	363,42	1,24
Alango	12	12	18	10	8	3	5	645,49	1,32
Algorta	19	16	19	12	9	8	10	428,25	1,63
Astrabudua	4	4	4	5	2	5	6	505,73	1,71
Erandio	3	5	3	5	3	5	1	425,62	1,25
Gorliz - Plentzia	5	0	3	3	1	2	1	286,89	0,95
Las Arenas	20	11	17	9	6	8	6	485,28	1,03
Leioa	6	9	12	11	6	13	7	412,00	1,81
Mungia	9	6	7	2	4	4	6	303,59	1,06
Sopela	10	7	13	2	7	1	8	313,76	1,42
Txorierrri	6	10	5	4	8	8	7	369,92	1,40
OSI URIBE	94	80	101	63	54	57	57	416,59	1,31
Arrasate	17	14	11	6	14	13	17	696,52	1,13
Bergara	8	6	4	2	5	4	8	381,13	1,17
Oñati	6	18	19	16	11	6	4	1501,91	1,42
Valle de Leniz	11	11	3	6	7	11	4	1101,40	1,30
OSI ALTO DEBA	42	49	37	30	37	34	33	823,13	1,25
Dumboa	11	11	5	6	7	2	8	311,39	1,36
Hondarribia	5	7	1	2	6	4	9	425,01	1,00
Irun - Centro	13	15	13	15	10	9	12	337,27	1,55
OSI BIDASOA	29	33	19	23	23	15	29	346,40	1,31
Deba	4	11	12	10	10	10	11	810,74	2,90
Eibar	13	7	19	14	5	13	3	559,15	1,76
Elgoibar	4	0	6	4	5	9	5	423,47	1,04
Ermua	15	1	7	9	1	2	3	319,03	1,15
Torrekua	3	4	4	5	3	4	3	418,37	1,28
OSI DEBABARRENA	39	23	48	42	24	38	25	489,08	1,50
Aiete	4	1	5	5	4	8	4	529,44	1,20
Alza-Roteta	13	7	1	3	8	1	5	336,82	1,43
Amara Berri	22	9	9	6	10	7	17	412,27	1,54
Amara Centro	7	2	6	7	2	2	6	367,24	1,67
Beraun - Erresteria	9	5	3	4	7	7	3	473,31	1,16
Bidebieta	1	5	2	2	2	0	0	333,01	1,41
Egia	8	16	15	3	11	8	7	737,18	1,95
Gros	15	10	13	10	19	13	7	493,04	1,34
Hernani - Urnieta - Astigarraga	31	23	17	13	18	9	15	677,60	1,59
Intxaurreondo	5	3	2	1	2	2	5	324,22	1,37
Iztietia - Erresteria	7	11	16	12	8	10	10	628,26	1,05
Lasarte - Usurbil	19	7	4	11	11	5	10	466,32	1,16
Lezo-San Juan	6	6	1	2	2	3	5	538,77	1,05

Loiola	1	0	3	1	4	1	4	327,06	1,09
Oiartzun	9	8	11	10	3	4	3	787,33	1,17
Ondarreta	14	8	9	14	20	16	10	503,97	1,49
Parte Vieja	10	4	9	3	7	3	7	541,91	1,32
Pasai Antxo	7	8	6	6	2	4	6	1099,23	1,32
Pasajes San Pedro	4	6	8	5	2	2	5	498,92	1,96
Zarautz – Orio - Aia	44	22	32	47	33	25	44	1188,49	2,01
Zumaia - Zestoa - Getaria	18	23	19	16	13	9	17	937,55	2,01
OSI DONOSTIALDEA	254	184	191	181	188	139	190	598,76	1,47
Azkoitia	12	14	14	8	14	6	13	1350,45	1,42
Azpeitia	9	9	5	10	3	4	5	485,18	1,65
Beasain	13	10	10	5	2	4	1	463,37	0,65
Lazkao	3	5	1	4	2	6	6	688,21	0,87
Legazpi	20	15	18	10	3	9	21	1713,70	1,50
Ordizia	6	4	5	9	6	6	2	671,81	0,61
Zumarraga	12	14	13	16	17	10	19	914,81	1,21
OSI GOIERRI-ALTO UROLA	75	71	66	62	47	45	67	810,64	1,04
Alegia	5	4	4	4	7	3	2	789,28	1,51
Andoain	4	6	4	4	5	2	5	396,62	1,11
Ibarra	1	5	2	4	2	2	7	726,95	1,30
Tolosa	11	14	13	9	7	11	13	778,14	1,09
Villabona	9	11	11	3	8	9	11	832,86	1,29
OSI TOLOSALDEA	30	40	34	24	29	27	38	698,40	1,21
Otros	13	11	16	20	15	17	10		

*14 eguneko tasa 100.000 biztanleko/ Tasa de 14 días por 100.000 habitantes.

** Inzidentzia tasen arrazoiak **-I(D)/I(D-7)-** gaurko 14 eguneko inzidentzia metatuaren tasa duela astebeteko 14 eguneko inzidentzia metatuaren tasarekin konparatzen du. Tasen arrazoiaren balioa 1en azpitik dagoenean inzidentzia tasak behera egin duela esan nahi du. Duela astebeteko inzidentzia tasa zero den kasuetan “-” agertzen da. / La razón de tasas de incidencia **-I(D)/I(D-7)-** compara la tasa de incidencia acumulada en 14 días a fecha de hoy, con la incidencia acumulada en 14 días de hace una semana. En caso de que el valor de la ratio sea un valor por debajo de 1, significa que la incidencia ha disminuido. Cuando la tasa de incidencia de hace una semana es cero se indica con “-”.

* Semaforoa 14 eguneko inzidentzia tasaren arabera: berdez < 60, horiz 60-299, laranja 300-399 eta gorri >=400. / Semaforo según la tasa de incidencia acumulada en 14 días: en verde <60, en amarillo 60-299, en naranja 300-399 y en rojo >= 400.