

## KORONABIRUSAREN EGOERA EPIDEMIOLOGIKOA EUSKADIN (COVID-19) SITUACIÓN EPIDEMIOLÓGICA DEL CORONAVIRUS (COVID-19) EN EUSKADI

-- RESULTADOS DE TESTS VALIDADOS DEL 16/04/2021 AL 18/04/2021--

Osasun Sailburuordetza / Viceconsejería de Salud  
COVID Informazio Zerbitzua / Servicio de Información COVID

### OPEN DATA:

Informe honetan argitaratzen diren datu guztiak hurrengo webgunean dituzue eskuragarri. / Todos los datos publicados en este informe están disponibles en la siguiente página web.

<https://opendata.euskadi.eus/catalogo/-/evolucion-del-coronavirus-covid-19-en-euskadi/>

### TXOSTENEAN ORAIN ARTE ARAZTU EDO ZUZENDU DIREN AKATSAK ERRORES DEPURADOS O CORREGIDOS HASTA LA FECHA EN EL INFORME

Txosten honen informazioa etengabe berrikusten eta arazten ari da. Baliteke, gardentasunaren mesedetan, akats puntualen bat egotea, gerora zuzenduko dena.

La información de este informe está continuamente siendo revisada y depurada. En aras de la transparencia puede que haya algún error puntual que se corregirá posteriormente.

ARAZTU EDO ZUZENDU DIREN AKATSAK	ERRORES DEPURADOS O CORREGIDOS
Egunero desadostasun txikiak zuzentzen dira bizilekuaren eta testa eskatzen den lurralde historikoaren artean.	Cada día se corrigen pequeñas discrepancias entre el lugar de residencia y el territorio histórico desde donde se solicita el test.

## KORONABIRUSAREN EGOERA EPIDEMIOLOGIKOA EUSKADIN (COVID-19) SITUACIÓN EPIDEMIOLÓGICA DEL CORONAVIRUS (COVID-19) EN EUSKADI

-- RESULTADOS DE TESTS VALIDADOS DEL 16/04/2021 AL 18/04/2021--

### BIZI BERRI III PLANEKO ADIERAZLEAK / INDICADORES DEL PLAN BIZI BERRI III

Indicador	Balioa / Valor
-Tasa de Incidencia Acumulada en 14 días	497,66 <b>(+3,14)</b>
-Índice de reproductividad ( $R_t$ –conocida como $R_0^*$ )	1,03 <b>(-0,02)</b>
-Razón de Tasas	1,21 <b>(-0,03)</b>
-Ocupación en camas UCI	147 <b>(+7)</b>
-Tasa de Incidencia Acumulada en 14 días en mayores de 65 años.	359,74 <b>(+0,20)</b>
-Trazabilidad de los casos (últimos 7 días)	49,8% <b>(+0,4%)</b>

## KORONABIRUSAREN EGOERA EPIDEMIOLOGIKOA EUSKADIN (COVID-19) SITUACIÓN EPIDEMIOLÓGICA DEL CORONAVIRUS (COVID-19) EN EUSKADI

-- RESULTADOS DE TESTS VALIDADOS DEL 16/04/2021 AL 18/04/2021--

**16/04**

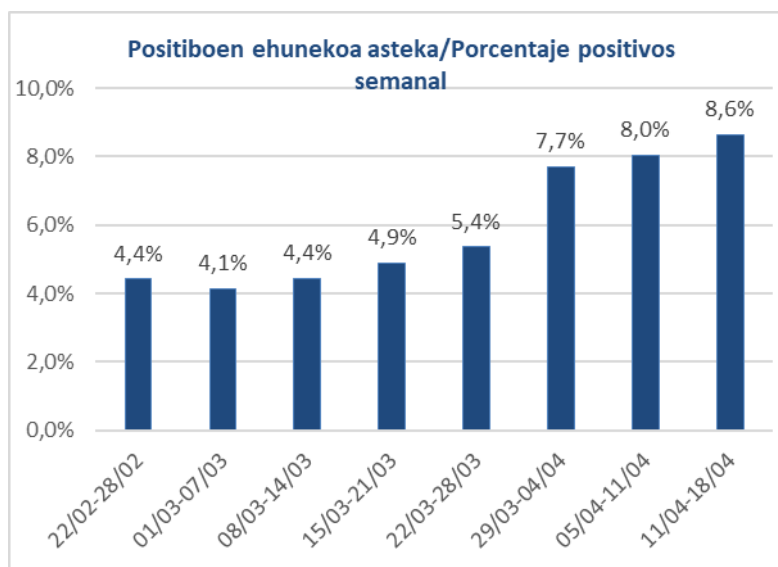
	PCR	Antigeno	Guztira
Egindako test diagnostiko kopurua / Número de test diagnósticos realizados:	6.109	4.292	10.401
Emitza positibo kopurua / Número de resultados positivos:	370	465	835
Emitza positiboen ehunekoa / Porcentaje de test positivos:	6,1%	10,8%	8,0%

**17/04**

	PCR	Antigeno	Guztira
Egindako test diagnostiko kopurua / Número de test diagnósticos realizados:	5.604	2.707	8.311
Emitza positibo kopurua / Número de resultados positivos:	440	335	775
Emitza positiboen ehunekoa / Porcentaje de test positivos:	7,9%	12,4%	9,3%

**18/04**

	PCR	Antigeno	Guztira
Egindako test diagnostiko kopurua / Número de test diagnósticos realizados:	4.451	2.803	7.254
Emitza positibo kopurua / Número de resultados positivos:	271	362	633
Emitza positiboen ehunekoa / Porcentaje de test positivos:	6,1%	12,9%	8,7%



16/04

**KASU POSITIBO BERRIAK HERRIALDE HISTORIKOAREN ARABERA /  
NUEVOS CASOS POSITIVOS SEGÚN SU TERRITORIO HISTÓRICO**

	<b>Kasu positibo kopurua / Número de casos positivos</b>	<b>100.000 biztanleko 14 eguneko inzidentzia tasa metatua/ Tasa de incidencia acumulada en 14 días por 100.000 habitantes</b>	<b>Tasen arrazoia/ Razón de tasas I(D)/I(D-7)</b>
Araba	115	437,30	1,05
Bizkaia	353	407,56	1,23
Gipuzkoa	355	602,81	1,35
Otros	12		
<b>Euskadi</b>	<b>835</b>	<b>480,56</b>	<b>1,25</b>

**KASU POSITIBO BERRIAK ADIN-TARTEKA /  
NUEVOS CASOS POSITIVOS POR GRUPOS DE EDAD**

	<b>Kasu positibo kopurua / Número de casos positivos</b>	<b>100.000 biztanleko 14 eguneko inzidentzia tasa metatua/ Tasa de incidencia acumulada en 14 días por 100.000 habitantes</b>	<b>Tasen arrazoia/ Razón de tasas I(D)/I(D-7)</b>
0-18	177	524,56	1,19
19-39	239	567,76	1,32
40-64	296	491,01	1,21
65-79	100	390,33	1,33
>=80	23	266,62	1,17
>=65	123	350,29	1,29

	<b>Kasu positibo kopurua / Número de casos positivos</b>	<b>100.000 biztanleko 14 eguneko inzidentzia tasa metatua/ Tasa de incidencia acumulada en 14 días por 100.000 habitantes</b>	<b>Tasen arrazoia/ Razón de tasas I(D)/I(D-7)</b>
0-2	24	358,86	1,30
3-5	19	325,70	1,02
6-12	61	450,04	1,04
13-16	50	672,67	1,29
17-18	23	1006,32	1,42

17/04

**KASU POSITIBO BERRIAK HERRIALDE HISTORIKOAREN ARABERA /  
NUEVOS CASOS POSITIVOS SEGÚN SU TERRITORIO HISTÓRICO**

	<b>Kasu positibo kopurua / Número de casos positivos</b>	<b>100.000 biztanleko 14 eguneko inzidentzia tasa metatua/ Tasa de incidencia acumulada en 14 días por 100.000 habitantes</b>	<b>Tasen arrazoia/ Razón de tasas I(D)/I(D-7)</b>
Araba	97	440,33	1,05
Bizkaia	324	418,26	1,20
Gipuzkoa	347	626,55	1,36
Otros	7		
<b>Euskadi</b>	<b>775</b>	<b>494,52</b>	<b>1,24</b>

**KASU POSITIBO BERRIAK ADIN-TARTEKA /  
NUEVOS CASOS POSITIVOS POR GRUPOS DE EDAD**

	<b>Kasu positibo kopurua / Número de casos positivos</b>	<b>100.000 biztanleko 14 eguneko inzidentzia tasa metatua/ Tasa de incidencia acumulada en 14 días por 100.000 habitantes</b>	<b>Tasen arrazoia/ Razón de tasas I(D)/I(D-7)</b>
0-18	174	539,73	1,18
19-39	191	586,72	1,30
40-64	298	504,47	1,23
65-79	79	400,96	1,29
>=80	30	272,97	1,14
<b>&gt;=65</b>	<b>109</b>	<b>359,54</b>	<b>1,25</b>

	<b>Kasu positibo kopurua / Número de casos positivos</b>	<b>100.000 biztanleko 14 eguneko inzidentzia tasa metatua/ Tasa de incidencia acumulada en 14 días por 100.000 habitantes</b>	<b>Tasen arrazoia/ Razón de tasas I(D)/I(D-7)</b>
0-2	19	389,90	1,32
3-5	16	329,13	1,06
6-12	68	464,71	1,07
13-16	49	702,86	1,29
17-18	22	988,62	1,29

18/04

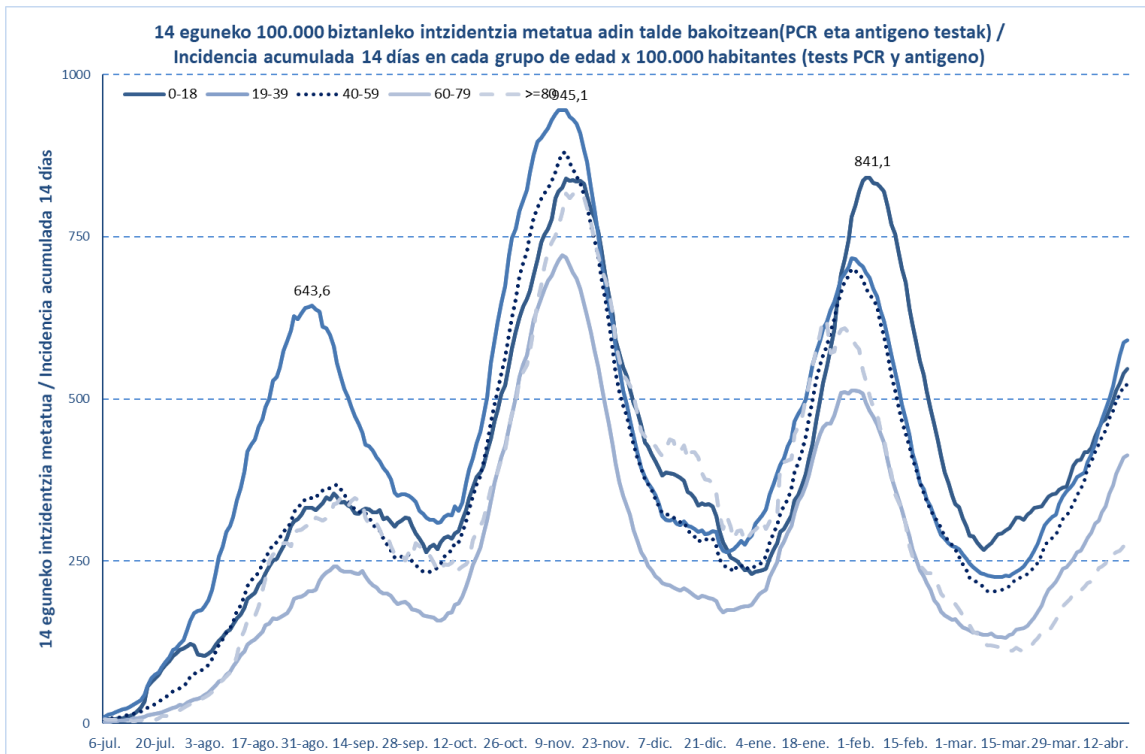
**KASU POSITIBO BERRIAK HERRIALDE HISTORIKOAREN ARABERA /  
NUEVOS CASOS POSITIVOS SEGÚN SU TERRITORIO HISTÓRICO**

	<b>Kasu positibo kopurua / Número de casos positivos</b>	<b>100.000 biztanleko 14 eguneko inzidentzia tasa metatua/ Tasa de incidencia acumulada en 14 días por 100.000 habitantes</b>	<b>Tasen arrazoia/ Razón de tasas I(D)/I(D-7)</b>
Araba	71	437,90	1,03
Bizkaia	253	419,13	1,18
Gipuzkoa	302	635,71	1,32
Otros	7		
<b>Euskadi</b>	<b>633</b>	<b>497,66</b>	<b>1,21</b>

**KASU POSITIBO BERRIAK ADIN-TARTEKA /  
NUEVOS CASOS POSITIVOS POR GRUPOS DE EDAD**

	<b>Kasu positibo kopurua / Número de casos positivos</b>	<b>100.000 biztanleko 14 eguneko inzidentzia tasa metatua/ Tasa de incidencia acumulada en 14 días por 100.000 habitantes</b>	<b>Tasen arrazoia/ Razón de tasas I(D)/I(D-7)</b>
0-18	137	547,06	1,18
19-39	152	590,89	1,26
40-64	257	506,98	1,20
65-79	70	402,17	1,24
>=80	17	271,06	1,12
>=65	87	359,74	1,21

	<b>Kasu positibo kopurua / Número de casos positivos</b>	<b>100.000 biztanleko 14 eguneko inzidentzia tasa metatua/ Tasa de incidencia acumulada en 14 días por 100.000 habitantes</b>	<b>Tasen arrazoia/ Razón de tasas I(D)/I(D-7)</b>
0-2	19	426,75	1,38
3-5	14	341,13	1,12
6-12	47	483,38	1,14
13-16	35	663,01	1,16
17-18	22	1006,32	1,21



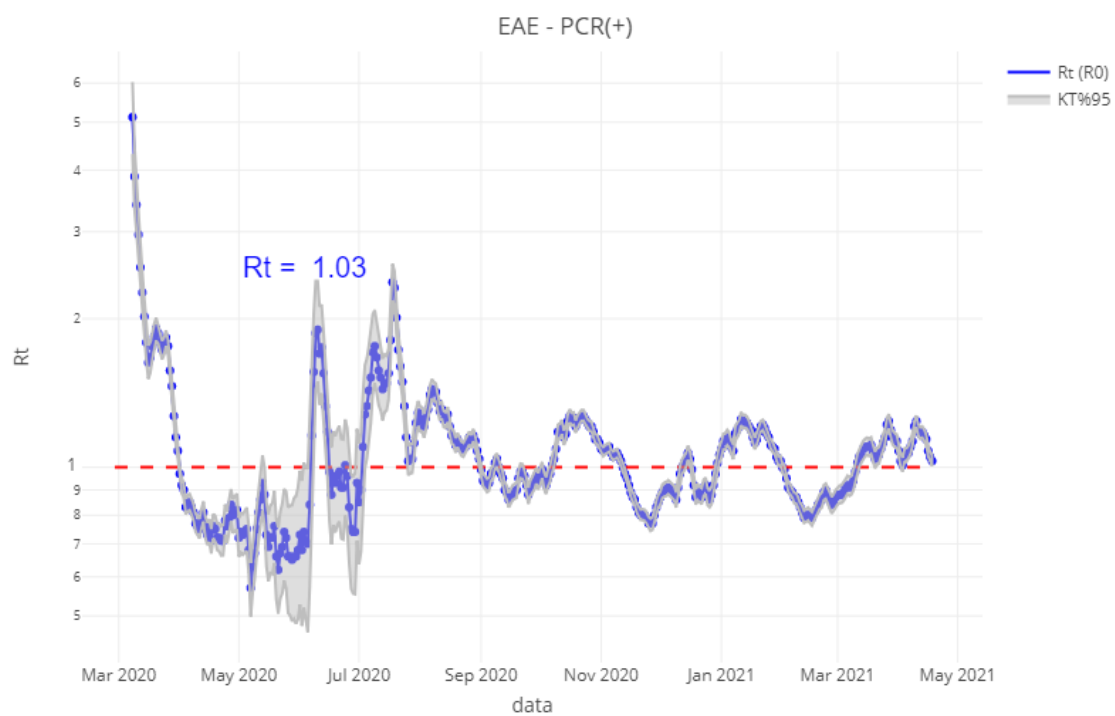
**TEST DIAGNOSTIKOA EGITEKO ARRAZOA EMAITZA POSITIBOA DUTEN KASUETAN /  
 MOTIVO DE REALIZACIÓN DEL TEST DIAGNÓSTICO EN CASOS CON RESULTADO POSITIVO**

	<b>Kontaktua izatea / Ser contacto *</b>	<b>Sintomak izatea / Ser sintomáticos *</b>	<b>Beste arrazoi bat / Otro motivo *</b>
12/04	48,2%	39,0%	12,8%
13/04	47,9%	39,3%	12,8%
14/04	48,4%	39,1%	12,5%
15/04	48,9%	38,3%	12,8%
16/04	48,8%	38,6%	12,7%
17/04	49,4%	38,0%	12,6%
18/04	49,8%	37,6%	12,6%

\*Azken 7 egunetako emaitzen batzbestekoa / Media de los resultados de los últimos 7 días.

## OINARRIZKO BIRSORKUNTZA TASA / NÚMERO REPRODUCTIVO BÁSICO

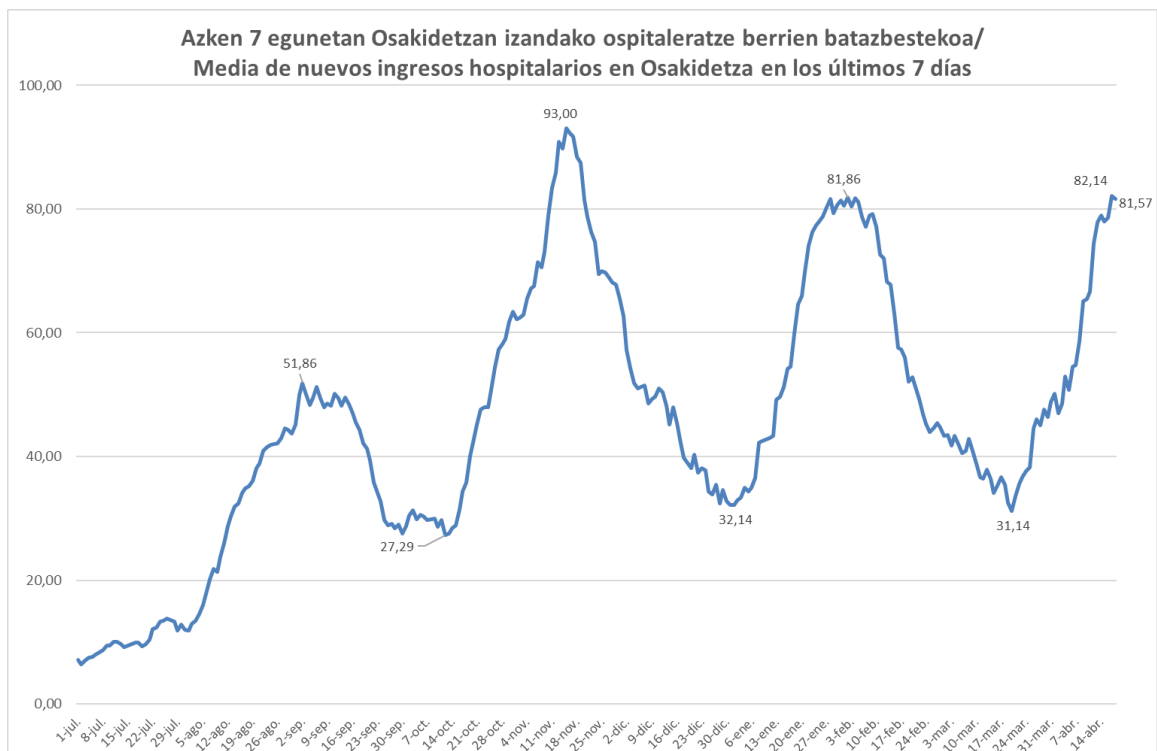
	Euskadi (%95 IC)	Araba	Bizkaia	Gipuzkoa
12/04	1,17 (1,14; 1,20)	1,06	1,19	1,20
13/04	1,18 (1,15; 1,21)	1,08	1,16	1,23
14/04	1,16 (1,13; 1,19)	1,06	1,14	1,23
15/04	1,14 (1,11; 1,17)	0,99	1,14	1,19
16/04	1,08 (1,05; 1,11)	0,97	1,06	1,14
17/04	1,05 (1,2; 1,07)	0,97	1,01	1,12
18/04	1,03 (1,01; 1,06)	0,98	0,99	1,09



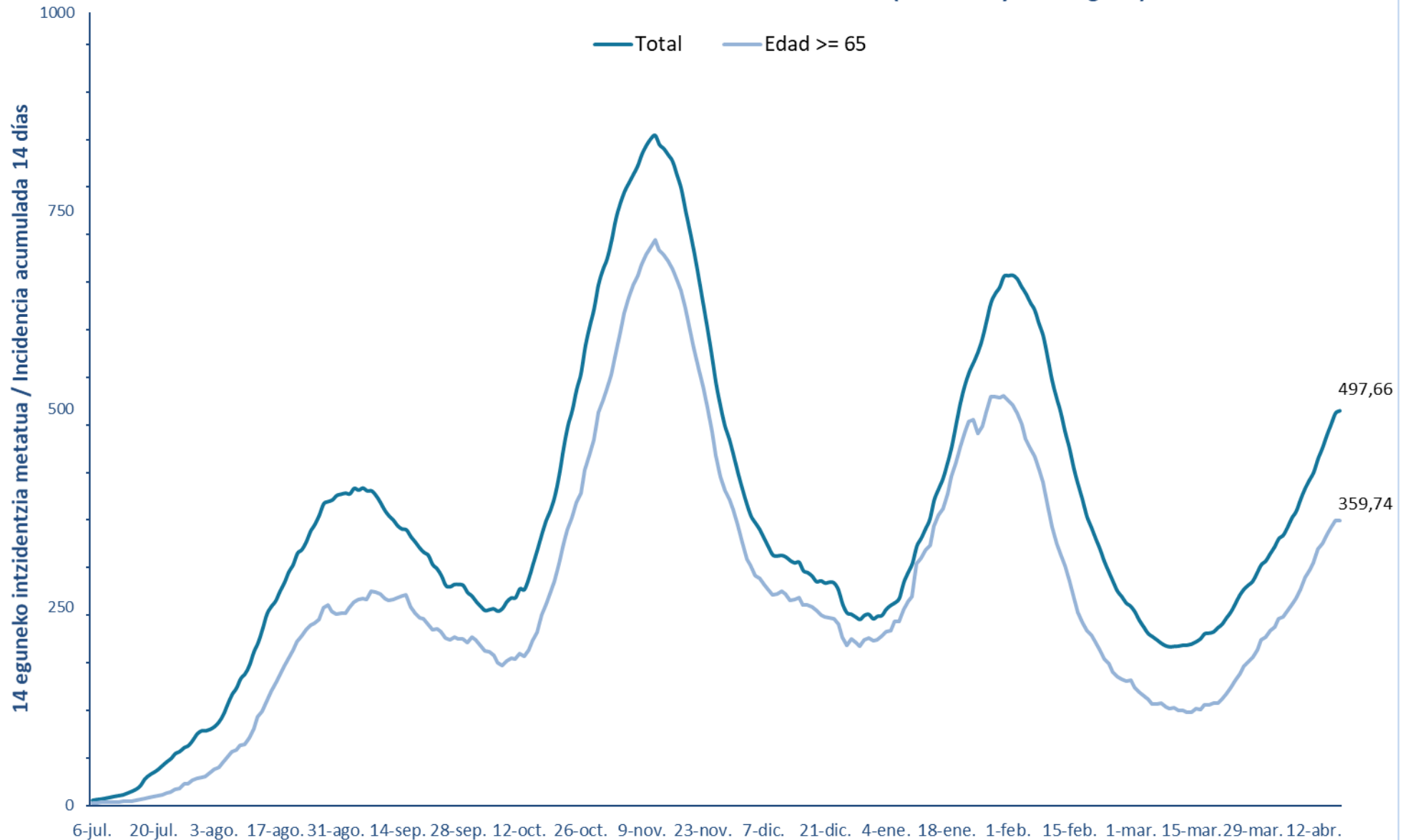


**BALIABIDE ASISTENTZIALEN ERABILERA /  
UTILIZACIÓN DE LOS RECURSOS ASISTENCIALES**

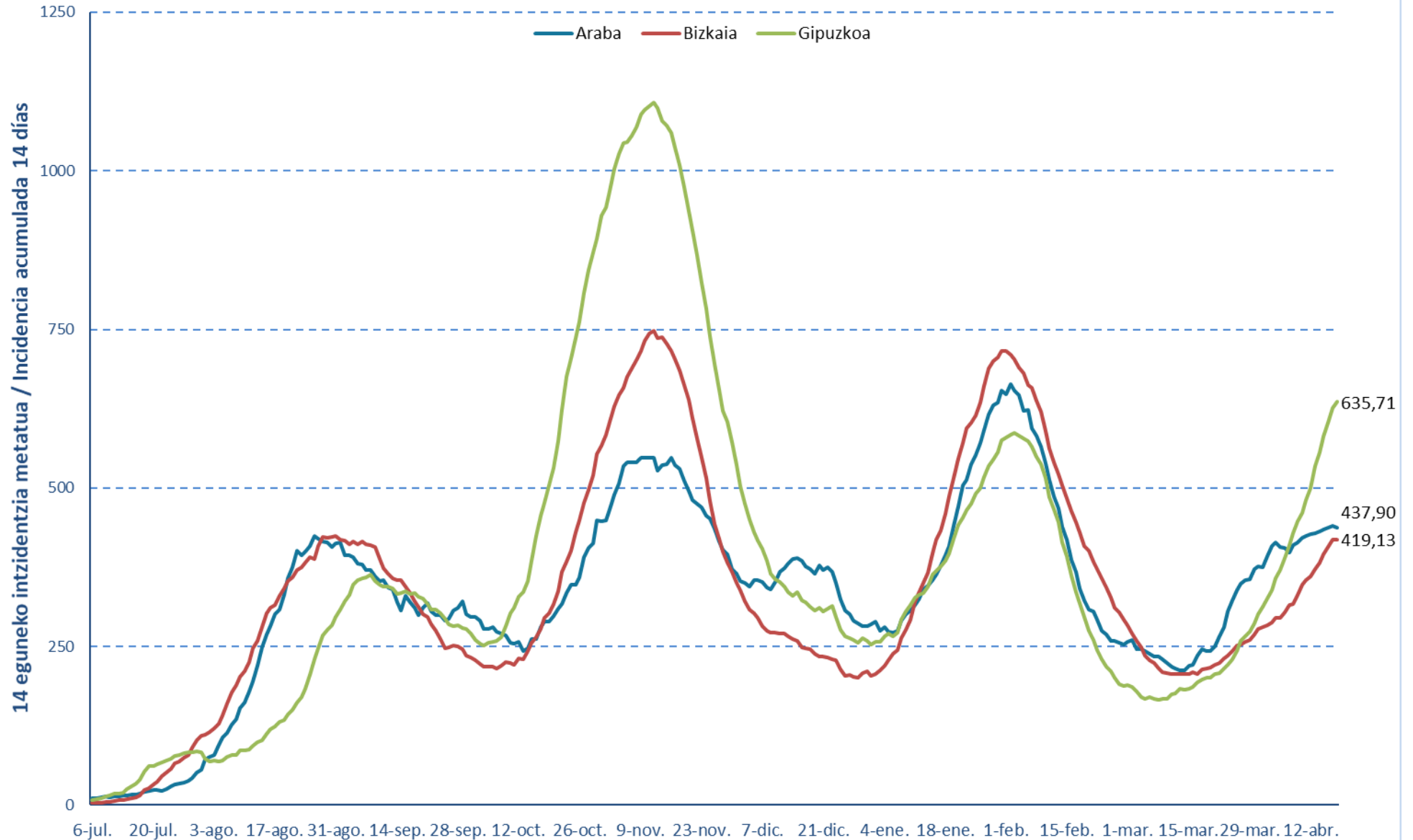
	<b>ZIUn ospitaleratuak Osakidetzan/ Ingresados en UCI en Osakidetz</b>	<b>Ospitaleratze berriak Osakidetzan/ Nuevos ingresos en planta en Osakidetz</b>	<b>Osakidetzan ospitaleratuta daudenak / Ingresados en planta en Osakidetz</b>
05/04	105	50	364
06/04	100	66	369
07/04	103	65	366
08/04	106	74	366
09/04	115	93	373
10/04	121	55	382
11/04	125	64	420
12/04	127	104	430
13/04	133	90	433
14/04	128	73	442
15/04	132	67	433
16/04	141	97	426
17/04	140	80	470
18/04	147	60	495



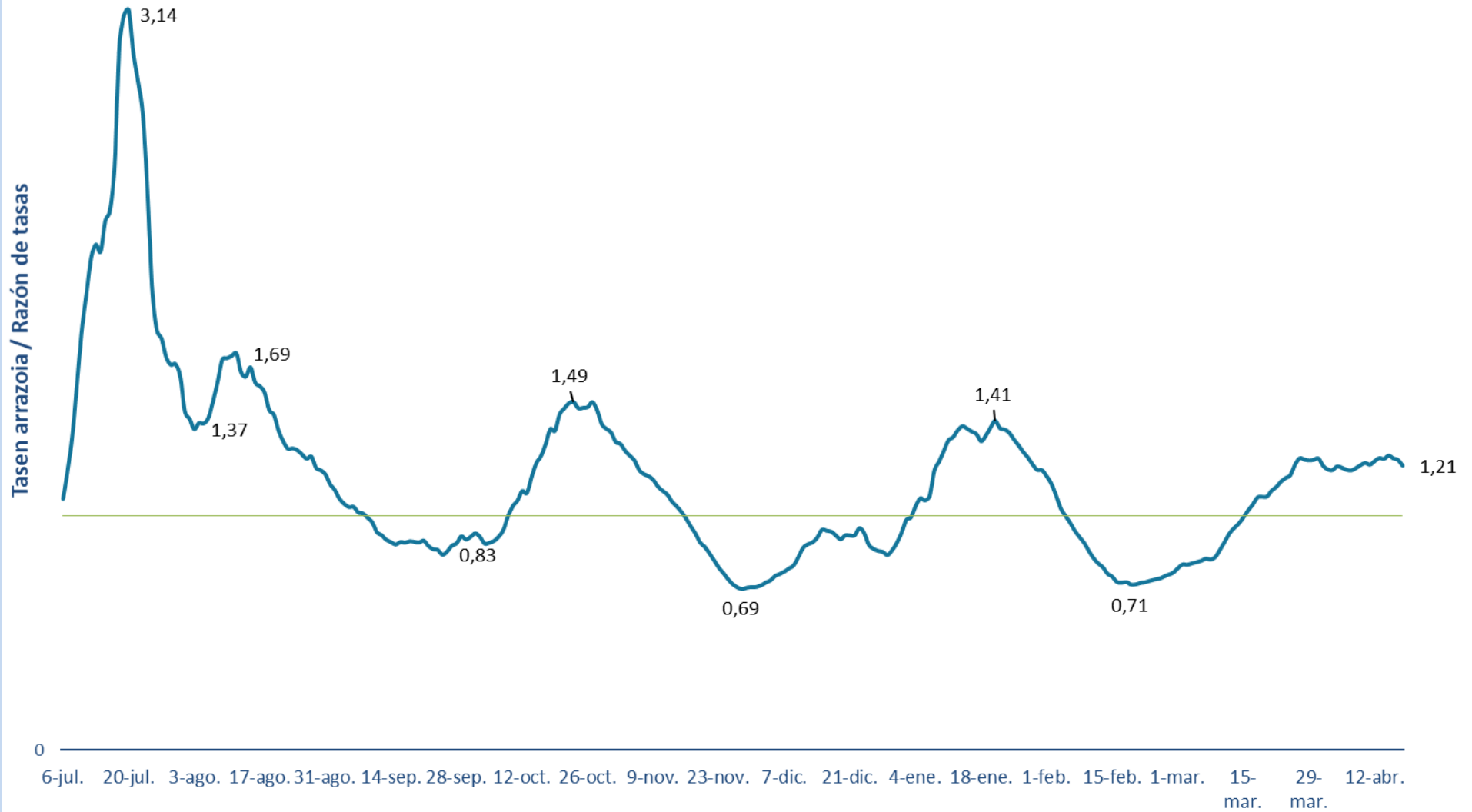
14 eguneko 100.000 biztanleko intzidentzia metatua Euskadin (PCR eta antígeno testak) /  
Incidencia acumulada 14 días en Euskadi x 100.000 habitantes (tests PCR y de antígeno)



**14 eguneko 100.000 biztanleko intzidentzia metatua Lurralde Historiko bakoitzean (PCR eta antigenu testak) /**  
**Incidencia acumulada 14 días en cada Territorio Histórico x 100.000 habitantes (tests PCR y de antígeno)**



### Euskadiko 14 eguneko inzidentzia tasen arazoiazen bilakaera / Evolución de la razón de tasas de 14 días en Euskadi





**PCR POSITIBO BERRIAK EUSKADIKO UDALERRIETAN /  
NUEVOS POSITIVOS PCR EN LOS MUNICIPIOS DE EUSKADI**

Alfabetoz ordenatuta./ Ordenado alfabéticamente.

UDALERRIA / MUNICIPIO	12/04	13/04	14/04	15/04	16/04	17/04	18/04	Tasa	I(D)/I(D-7)
Agurain/Salvatierra	0	3	1	1	0	1	0	149,45	1,14
Alegría-Dulantzi	1	1	0	0	1	0	1	191,08	1,00
Amurrio	3	5	2	1	4	1	4	484,03	1,25
Añana	0	0	0	0	0	0	0	0,00	-
Aramaio	2	0	4	0	0	4	0	675,68	-
Armiñón	0	0	0	0	0	0	0	0,00	-
Arraia-Maeztu	0	0	0	0	0	0	0	136,61	0,50
Arratzua-Ubarrundia	0	0	0	1	1	0	0	289,86	1,00
Artziniega	0	1	0	0	0	0	0	209,31	1,00
Asparrena	0	0	1	0	0	0	0	123,76	0,50
Ayala/Aiara	0	0	1	1	2	9	2	621,76	3,60
Baños de Ebro/Mañueta	0	0	0	0	0	0	0	0,00	-
Barrundia	1	1	0	0	0	0	1	318,81	-
Berantevilla	4	0	1	0	0	0	1	1202,40	3,00
Bernedo	0	0	0	0	0	0	0	0,00	-
Campezo/Kanpezu	0	0	0	0	0	0	1	188,50	2,00
Elburgo/Burgelu	0	0	0	0	0	0	0	0,00	-
Elciego	0	0	0	1	2	0	0	483,09	0,71
Elvillar/Bilar	0	0	0	0	0	0	0	0,00	0,00
Erriberagoitia/Ribera Alta	0	0	0	0	0	0	0	0,00	-
Harana/Valle de Arana	0	0	0	0	0	0	0	0,00	-
Iruña Oka/Iruña de Oca	1	2	1	1	0	0	0	250,70	0,36
Iruraiz-Gauna	0	0	0	0	0	0	0	0,00	-
Kripan	0	0	0	0	0	0	0	0,00	-
Kuartango	0	0	0	0	0	1	0	537,63	2,00
Labastida/Bastida	0	1	1	1	1	3	0	1089,05	1,06
Lagrán	0	0	0	0	0	0	0	0,00	-
Laguardia	2	3	1	0	0	2	0	912,65	2,33
Lanciego/Lantziego	0	0	0	0	0	0	0	398,41	1,00
Lantarón	0	0	0	0	0	0	0	0,00	-
Lapuebla de Labarca	0	0	0	0	0	0	0	455,06	0,80
Laudio/Llodio	11	7	5	8	5	3	8	419,60	1,43
Legutio	1	0	1	0	1	0	1	982,53	0,67
Leza	0	0	0	0	0	0	0	0,00	-
Moreda de Álava/Moreda Araba	0	0	0	0	0	0	0	0,00	-
Navaridas	0	0	0	0	0	1	0	1000,00	2,00
Okondo	0	0	0	0	0	0	0	82,17	0,50

Oyón-Oion	0	0	2	0	0	0	0	56,80	-
Peñacerrada-Urizaharra	0	0	0	0	0	0	0	0,00	-
Ribera Baja/Erribera Beitia	0	0	0	0	0	0	0	0,00	-
Samaniego	0	0	0	0	0	0	0	0,00	-
San Millán/Donemiliaga	0	0	0	2	0	0	0	550,96	2,00
Urkabustaiz	0	0	0	0	1	0	0	68,97	0,25
Valdegovía/Gaubea	0	1	0	0	2	0	0	281,95	-
Villabuena de Álava/Eskuernaga	0	0	0	0	0	0	0	0,00	0,00
Vitoria-Gasteiz	78	95	87	82	92	70	52	463,55	1,00
Yécora/Iekora	0	0	0	0	0	0	0	0,00	-
Zalduondo	0	0	0	0	0	0	0	0,00	-
Zambrana	0	3	0	0	1	1	0	1569,51	3,50
Zigoitia	1	0	0	0	0	0	0	58,58	1,00
Zuia	1	0	2	2	2	1	0	550,38	1,30
<b>ARABA</b>	<b>106</b>	<b>123</b>	<b>110</b>	<b>101</b>	<b>115</b>	<b>97</b>	<b>71</b>	<b>437,90</b>	<b>1,03</b>

Abadiño	4	2	0	5	1	1	0	322,41	1,14
Abanto y Ciérvana-Abanto Zierbena	0	0	3	5	1	0	0	168,40	1,00
Ajangiz	0	0	0	0	0	0	0	0,00	-
Alonsotegi	0	2	1	0	2	0	0	354,36	1,00
Amorebieta-Etxano	6	7	3	1	2	2	1	316,23	0,95
Amoroto	0	0	0	0	0	0	0	722,89	0,75
Arakaldo	0	0	0	0	0	0	0	1176,47	1,00
Arantzazu	0	0	0	0	0	0	0	0,00	-
Areatza	0	0	3	0	0	0	0	243,90	1,50
Arrankudiaga	0	0	0	0	0	0	0	0,00	-
Arratzu	0	0	0	0	0	0	0	0,00	0,00
Arrieta	0	0	0	0	0	0	0	355,24	1,00
Arrigorriaga	5	2	2	4	1	1	1	351,67	1,17
Artea	0	0	0	1	0	1	0	277,39	-
Artzentales	0	0	0	1	1	0	0	298,06	-
Atxondo	1	0	0	0	1	0	0	649,82	0,90
Aulesti	0	0	0	0	0	0	0	0,00	-
Bakio	3	2	2	0	0	0	1	532,93	1,40
Balmaseda	0	0	1	2	1	1	1	222,57	0,61
Barakaldo	17	22	36	22	15	21	10	300,00	1,07
Barrika	0	1	0	1	0	1	0	391,90	1,00
Basauri	5	11	9	9	5	6	7	305,11	1,10
Bedia	0	2	1	0	0	0	0	285,99	3,00
Berango	2	4	2	5	1	3	0	440,47	1,52
Bermeo	3	5	6	2	3	2	1	260,20	1,33
Berriatua	0	0	0	0	0	0	0	318,22	0,40
Berriz	0	1	2	1	0	0	2	514,80	0,48

Bilbao	98	154	163	152	165	161	103	553,28	1,18
Busturia	0	0	0	0	0	0	0	0,00	-
Derio	1	1	2	2	2	1	5	304,46	1,54
Dima	0	0	0	1	0	0	0	347,71	1,25
Durango	4	5	5	10	1	2	2	315,84	0,83
Ea	1	0	0	0	0	0	0	239,23	2,00
Elantxobe	0	0	0	0	0	0	0	0,00	-
Elorrio	1	1	1	2	0	0	0	255,10	0,90
Erandio	5	7	9	8	10	5	9	446,12	1,40
Ereño	0	0	0	0	0	0	0	0,00	-
Ermua	5	15	2	7	9	1	2	337,10	1,29
Errigoiti	0	0	0	0	0	0	0	204,08	1,00
Etxebarri	1	4	2	3	3	3	2	218,15	1,32
Etxebarria	0	0	0	0	0	0	0	0,00	-
Forua	0	1	0	0	0	0	0	110,62	-
Fruiz	0	0	0	0	0	0	0	715,56	1,00
Galdakao	6	7	6	7	4	2	6	271,25	1,05
Galdames	0	0	0	0	0	0	0	0,00	-
Gamiz-Fika	1	0	0	0	0	2	1	587,80	1,60
Garai	0	0	0	0	0	0	0	0,00	-
Gatika	0	1	1	3	0	0	0	424,50	1,17
Gautegiz Arteaga	1	1	0	0	0	0	0	1062,57	1,29
Gernika-Lumo	3	3	10	2	6	3	3	267,73	2,14
Getxo	29	49	37	51	27	21	19	547,09	1,33
Gizaburuaga	0	0	0	0	0	0	0	1000,00	1,00
Gordexola	0	0	0	0	0	0	0	116,08	1,00
Gorliz	0	1	0	1	1	0	1	151,64	1,29
Güeñes	2	3	4	0	0	0	0	198,08	1,86
Ibarrangelu	0	0	1	0	0	0	1	322,06	-
Igorre	3	0	0	4	0	0	0	379,69	0,80
Ispaster	0	0	0	0	0	0	0	0,00	0,00
Iurreta	2	0	2	0	0	1	0	325,38	1,50
Izurtza	0	0	0	0	0	0	0	0,00	-
Karrantza Harana/Valle de Carranza	2	1	1	0	0	0	0	317,57	1,50
Kortezubi	0	0	0	0	0	0	0	0,00	-
Lanestosa	0	0	0	0	0	0	0	0,00	-
Larrabetzu	0	2	2	0	0	0	0	438,60	0,82
Laukiz	0	3	0	0	1	0	1	501,25	3,00
Leioa	9	8	11	14	17	7	12	407,33	1,73
Lekeitio	0	0	0	1	1	2	3	207,56	1,25
Lemoa	2	0	1	1	0	0	1	275,63	1,25
Lemoiz	0	2	0	0	0	0	0	318,22	1,00
Lezama	0	1	0	0	0	0	0	331,54	1,14



Loiu	0	0	0	1	1	2	1	346,17	0,80
Mallabia	0	0	0	0	0	0	0	252,10	0,75
Mañaria	0	0	0	0	0	0	1	766,28	1,33
Markina-Xemein	0	1	0	0	1	0	1	318,41	0,76
Maruri-Jatabe	0	1	0	0	0	0	0	109,17	-
Mendata	0	0	0	0	0	0	0	493,83	0,67
Mendexa	0	0	0	0	0	0	0	0,00	0,00
Meñaka	0	0	0	0	0	0	0	0,00	-
Morga	0	0	1	0	0	0	0	1808,79	0,78
Mundaka	0	0	0	0	0	0	0	0,00	-
Mungia	4	4	3	4	1	2	1	237,30	1,05
Munitibar-Arbatzegi Gerrikaitz	0	1	0	0	0	0	0	218,34	-
Murueta	0	0	0	0	0	0	0	0,00	-
Muskiz	1	4	0	2	0	2	2	374,38	0,88
Muxika	0	0	1	0	0	0	0	200,67	1,50
Nabarniz	0	0	0	0	0	0	0	0,00	-
Ondarroa	7	6	10	4	5	4	2	875,45	0,87
Orozko	1	0	0	0	0	0	0	342,08	0,69
Ortuella	2	0	4	2	2	2	0	168,47	1,56
Otxandio	0	1	5	6	9	1	6	2140,22	14,50
Plentzia	2	3	1	2	2	0	1	477,27	1,17
Portugalete	15	13	11	17	11	16	8	459,34	1,09
Santurtzi	12	20	19	12	13	15	13	378,73	1,53
Sestao	12	12	15	6	5	6	9	455,11	1,11
Sondika	0	1	1	1	0	2	1	176,44	1,14
Sopela	2	3	5	4	1	1	1	227,70	1,36
Sopuerta	2	0	2	1	1	2	2	597,13	3,00
Sukarrieta	0	0	0	0	0	0	0	0,00	-
Trucios-Turtzioz	0	0	0	0	0	0	0	0,00	-
Ubide	0	0	0	0	0	0	0	0,00	-
Ugao-Miraballes	1	4	3	1	1	1	2	389,48	4,00
Urduliz	1	3	0	4	0	4	0	465,12	1,62
Urduña/Orduña	2	2	1	0	4	1	0	448,85	2,11
Valle de Trápaga-Trapagaran	5	2	5	6	8	6	3	404,89	1,41
Zaldibar	1	2	1	4	1	2	0	623,97	1,00
Zalla	2	3	0	3	2	3	1	296,17	1,79
Zamudio	2	1	7	1	1	2	1	603,68	1,33
Zaratamo	0	1	0	3	3	0	0	425,02	3,50
Zeanuri	0	0	0	0	0	0	0	0,00	0,00
Zeberio	0	0	0	1	0	0	0	184,50	0,50
Zierbena	2	0	0	0	0	0	2	328,08	5,00
Ziortza-Bolibar	0	0	0	0	0	0	0	0,00	-
<b>BIZKAIA</b>	<b>298</b>	<b>419</b>	<b>426</b>	<b>413</b>	<b>353</b>	<b>324</b>	<b>253</b>	<b>419,13</b>	<b>1,18</b>

Abaltzisketa	0	0	1	2	0	0	1	1273,89	4,00
Aduna	0	0	0	0	0	1	0	1656,31	1,00
Aia	0	6	3	6	7	2	1	1410,58	2,55
Aizarnazabal	0	0	0	0	0	0	0	0,00	0,00
Alegia	2	3	1	1	1	3	0	1056,73	2,11
Albiztur	0	0	0	0	2	1	0	1365,19	4,00
Alkiza	0	1	0	0	0	0	0	285,71	0,50
Altzaga	0	0	0	1	2	0	0	1639,34	3,00
Altzo	0	0	0	0	1	1	0	769,23	3,00
Amezketza	1	0	0	0	0	0	1	217,39	2,00
Andoain	5	4	7	4	4	5	2	386,98	1,16
Anoeta	1	2	3	3	2	3	4	1379,31	1,65
Antzuola	2	1	1	1	0	0	1	413,03	1,13
Arama	0	0	0	0	0	0	0	0,00	-
Aretxabaleta	8	4	6	2	5	6	9	1341,81	1,38
Arrasate/Mondragón	9	18	10	9	6	13	13	742,69	1,10
Asteasu	1	0	0	0	0	0	0	192,31	1,00
Astigarraga	6	13	4	4	5	9	4	1198,68	1,78
Ataun	10	0	3	0	1	0	2	1087,58	4,75
Azkoitia	9	13	14	14	8	14	6	1301,84	1,42
Azpeitia	7	9	9	5	10	3	4	492,77	1,88
Baliarrain	0	0	0	0	0	0	1	1212,12	0,50
Beasain	10	6	10	11	2	1	2	620,50	0,84
Beizama	0	0	0	0	0	0	0	0,00	-
Belauntza	0	0	0	0	0	0	0	0,00	-
Berastegi	2	0	1	0	0	0	0	665,40	1,75
Bergara	5	7	5	3	2	5	4	372,44	1,22
Berrobi	0	0	0	0	1	0	0	1141,92	0,70
Bidania-Goiatz	0	1	0	1	0	0	0	1428,57	1,14
Deba	1	2	7	12	8	8	8	935,26	5,67
Donostia / San Sebastián	44	103	67	78	57	89	65	480,84	1,44
Eibar	5	16	11	23	18	8	17	549,61	1,59
Elduain	0	1	2	0	1	1	1	2469,14	-
Elgeta	0	0	0	0	0	0	0	0,00	-
Elgoibar	3	1	0	3	1	4	5	268,63	1,00
Errenteria	10	16	16	19	15	15	17	607,33	1,13
Errezil	1	0	0	0	0	0	0	161,03	-
Eskoriatza	2	10	5	3	1	1	1	901,78	1,95
Ezkio-Itsaso	0	0	0	0	1	0	1	788,64	1,00
Gabiria	0	2	2	0	2	0	0	1754,39	2,25
Gaintza	0	0	0	0	0	0	0	877,19	1,00
Gaztelu	0	0	0	0	0	0	0	0,00	-
Getaria	3	6	9	3	3	0	1	1307,42	1,61

Hernani	9	15	14	12	7	6	4	531,70	1,70
Hernalde	0	0	0	0	0	0	0	1967,21	1,00
Hondarribia	6	5	8	1	3	6	4	482,81	1,15
Ibarra	4	0	2	2	1	1	1	627,03	1,23
Idiazabal	0	3	0	0	0	0	0	252,10	0,67
Ikaztegieta	0	0	0	0	0	0	0	205,76	1,00
Irun	22	24	27	19	23	17	11	377,03	1,57
Irura	0	3	2	1	0	0	2	827,81	1,00
Itsasondo	1	1	0	0	2	1	1	1923,08	1,40
Larraul	0	0	0	0	0	0	0	0,00	0,00
Lasarte-Oria	3	15	6	2	9	10	3	519,82	1,14
Lazkao	3	3	2	1	3	2	4	568,18	0,64
Leaburu	0	0	0	0	0	0	0	0,00	0,00
Legazpi	12	21	15	19	10	3	8	1593,53	1,37
Legorreta	0	1	2	0	0	2	0	872,48	1,44
Leintz Gatzaga	0	0	0	0	0	0	1	427,35	-
Lezo	3	4	5	1	2	1	0	493,42	0,77
Lizartza	0	0	0	0	0	0	0	308,17	0,33
Mendaro	0	0	0	2	0	0	0	330,97	1,00
Mutiloa	0	0	0	0	0	0	0	0,00	-
Mutriku	4	2	4	1	2	2	2	526,91	1,56
Oiartzun	3	9	8	11	10	3	4	800,46	1,20
Olaberria	0	0	0	0	1	0	0	654,31	0,86
Oñati	20	5	18	19	16	11	6	1534,71	1,57
Ordizia	6	2	3	3	3	4	1	446,87	0,62
Orendain	0	0	0	0	0	0	0	0,00	-
Orexa	0	0	0	0	0	0	0	0,00	-
Orio	5	13	3	7	8	2	5	1027,40	2,03
Ormaiztegi	0	0	0	0	1	0	2	391,85	0,50
Pasaia	7	12	14	9	10	5	9	675,76	1,57
Segura	1	2	0	0	0	0	0	260,93	0,18
Soraluze-Placencia de las Armas	1	3	0	1	3	1	4	905,89	0,95
Tolosa	13	11	14	13	9	7	11	783,51	1,11
Urnietta	3	3	3	1	1	3	1	499,28	1,48
Urretxu	4	2	6	4	5	12	1	907,89	1,11
Usurbil	3	5	0	2	2	2	2	396,32	1,32
Villabona	2	1	6	6	1	4	3	760,52	1,61
Zaldibia	6	3	1	1	2	1	4	2171,29	0,45
Zarautz	10	19	15	19	31	29	21	1105,07	1,79
Zegama	0	2	0	0	0	0	0	854,70	0,57
Zerain	0	0	0	0	0	1	0	364,96	1,00
Zestoa	0	4	4	3	2	5	0	590,65	2,56
Zizurkil	2	2	0	1	1	0	0	593,08	0,90

Zumaia	9	8	12	12	12	8	8	936,20	2,49
Zumarraga	6	8	6	8	9	5	8	875,67	1,10
<b>GIPUZKOA</b>	315	456	397	389	355	347	302	635,71	1,32
<b>OTROS</b>	7	5	7	13	12	7	7		

\*14 eguneko tasa 100.000 biztanleko. Tasak kalkulatzeko EUSTATen Biztanleen Udal-Erroldaren Estatistikan 2020ko urtarrilaren 1erako argitaratutako biztanleria hartzen da. / Tasa de 14 días por 100.000 habitantes. Las tasas se calculan con respecto a la población publicada por EUSTAT en la Estadística Municipal de Habitantes para el 1 de enero del 2020. [https://eu.eustat.eus/bankupx/pxweb/eu/euskara/-/PX\\_2212\\_ep06b.px](https://eu.eustat.eus/bankupx/pxweb/eu/euskara/-/PX_2212_ep06b.px)

\*\* Inzidentzia tasen arrazoiak **-I(D)/I(D-7)-** gaurko 14 eguneko inzidentzia metatuaren tasa duela astebeteko 14 eguneko inzidentzia metatuaren tasarekin konparatzen du. Tasen arrazoiaren balioa 1en azpitik dagoenean inzidentzia tasak behera egin duela esan nahi du. Duela astebeteko inzidentzia tasa zero den kasuetan “-“ agertzen da. / La razón de tasas de incidencia **-I(D)/I(D-7)-** compara la tasa de incidencia acumulada en 14 días a fecha de hoy, con la tasa de incidencia acumulada en 14 días de hace una semana. En caso de que el valor de la ratio sea un valor por debajo de 1, significa que la incidencia ha disminuido. Cuando la tasa de incidencia de hace una semana es cero se indica con “-“.

+ Semaforoa 14 eguneko inzidentzia tasaren arabera 5.000 biztanletik gorako udalerrietan: berdez < 60, horiz 60-299, laranja 300-399 eta gorri >=400. / Semaforo según la tasa de incidencia acumulada en 14 días en los municipios de más de 5.000 habitantes: en verde <60, en amarillo 60-299, en naranja 300-399 y en rojo >= 400.

**PCR POSITIBO BERRIAK EUSKADIKO OSASUN EREMUETAN /  
NUEVOS POSITIVOS PCR EN LAS ZONAS DE SALUD DE EUSKADI**

Alfabetoz ordenatuta./ Ordenado alfabéticamente.

OSASUN-EREMUAK/ZONAS DE SALUD	12/04	13/04	14/04	15/04	16/04	17/04	18/04	Tasa**	I(D)/I(D-7)**
Abetxuko	1	0	0	0	1	2	0	236,16	0,50
Aranbizkarra I	8	6	7	2	8	2	5	589,21	1,07
Aranbizkarra II	0	8	1	3	4	4	7	461,99	0,86
Casco Viejo (Vitoria)	4	6	9	5	5	2	1	310,25	1,06
Gazalbide Txagorritxu	3	1	2	4	6	1	5	397,92	1,00
La Habana	1	5	5	2	7	4	1	331,92	1,54
Lakua - Arriaga	6	3	3	4	4	6	1	414,78	1,05
Lakuabizkarra	9	8	12	16	17	12	9	541,39	1,04
Llanada Alavesa	2	5	2	3	1	2	2	189,39	1,28
Montaña alavesa	0	0	0	0	0	0	1	134,65	1,00
Norte-Villarreal	2	1	6	7	11	3	6	1185,22	1,55
Norte-Zuya	1	0	2	2	3	2	0	270,56	1,00
Olaguibel	14	7	9	7	6	5	5	342,35	0,89
Olarizu	2	11	9	5	4	2	1	375,51	1,09
Salburua	1	4	3	0	1	2	4	418,26	0,70
San Martín	10	14	6	11	3	9	6	339,56	0,97
Sansomendi	6	4	4	7	3	2	3	525,75	1,40
Valles Alaveses I	1	3	1	1	2	0	0	254,35	0,46
Valles Alaveses II	4	3	1	0	1	1	1	537,19	4,33
Zabalgana	12	8	14	11	16	10	4	553,90	1,23
Zaramaga	2	8	3	4	8	6	2	436,17	0,91
<b>OSI ARABA</b>	89	105	99	94	111	77	64	418,10	1,02
Rioja	2	5	4	2	3	6	0	465,24	1,09
<b>OSI ARABAKO ERRIOXA</b>	2	5	4	2	3	6	0	465,24	1,09
Desierto / Urban	3	1	6	4	2	0	2	308,48	0,81
La Paz	3	6	7	7	1	4	2	317,12	1,27
Lutxana	2	2	2	2	0	3	1	430,40	1,07
Rontegi	0	1	7	0	0	2	0	193,70	0,54
San Vicente	4	6	6	4	5	5	2	275,17	1,10
Sestao Kueto	7	4	10	3	2	3	5	528,01	1,38
Sestao Markonzaga	6	8	5	3	3	3	5	414,58	0,99
Zaballa C.S.	2	2	2	2	4	4	2	298,69	1,34
Zuazo	1	2	6	3	2	3	0	228,11	1,24
<b>OSI BARAKALDO SESTAO</b>	28	32	51	28	19	27	19	321,37	1,07
Abadiño-Elorrio-Berriz	6	6	4	11	3	2	2	385,11	0,76
Aiala	5	8	4	1	10	11	6	463,35	1,56
Amorebieta	5	6	3	1	2	2	1	297,27	0,94
Arratia	4	2	5	6	0	1	1	269,23	1,00
Arrigorriaga	6	6	6	5	5	1	2	303,49	1,66

Basauri-Ariz	4	7	7	8	3	4	4	218,02	1,23
Basauri-Kareaga	2	4	2	1	2	2	3	450,86	1,00
Bermeo	3	6	6	2	3	2	1	235,52	1,36
Durango	7	5	7	11	1	3	3	320,33	0,90
Etxebarri	1	4	2	3	4	2	2	232,36	1,39
Galdakao	7	10	7	10	3	3	3	285,37	1,03
Gernika	3	2	10	2	6	3	3	233,82	2,10
Gernikaldea	1	3	3	0	0	0	0	302,55	1,35
Lekeitio	1	0	0	1	1	2	4	239,83	1,09
Llodio	12	7	5	8	5	3	8	389,24	1,25
Markina - Xemein	0	1	0	0	1	0	1	262,39	0,77
Ondarroa	7	6	10	4	5	4	2	816,41	0,81
<b>OSI BARRUALDE-GALDAKAO</b>	74	83	81	74	54	45	46	326,46	1,07
Basurto	10	3	8	13	7	8	5	555,76	1,23
Begoña	1	6	3	8	7	12	5	658,40	1,26
Bolueta	3	5	10	5	2	3	3	555,96	0,83
Bombero Etxaniz	6	15	25	19	18	28	9	577,34	1,08
Casco Viejo (Bilbao)	2	2	6	7	3	3	1	266,14	1,13
Deusto	12	22	13	12	16	2	7	843,65	1,02
Gazteleku	0	7	11	8	10	15	7	563,22	1,04
Indautxu	20	7	11	10	12	10	10	603,45	1,25
Javier Sáenz de Buruaga	6	13	7	6	5	5	5	652,42	1,32
Karmelo	2	9	2	3	4	1	3	355,26	1,70
La Peña	1	2	2	4	1	4	4	323,94	1,38
Mina del Morro	5	6	4	1	6	2	1	466,16	1,21
Miribilla-La Merced	5	6	12	10	8	6	5	526,75	1,30
Otxarkoaga	0	1	5	9	5	11	2	679,55	1,08
Rekalde	3	17	12	17	16	12	10	515,17	1,36
San Adrián	0	1	3	3	4	1	1	297,44	0,75
San Ignacio	7	10	7	4	10	8	4	376,58	1,27
Santutxu-Solokoetxe	3	9	9	8	6	8	4	546,48	1,31
Txurdinaga	4	5	9	1	12	11	6	525,63	1,33
Zorroza	2	2	3	1	5	2	1	219,24	1,00
Zurbaran	4	8	2	5	6	5	7	593,50	1,73
<b>OSI BILBAO-BASURTO</b>	96	156	164	154	163	157	100	528,68	1,18
Abanto-Muskiz	1	4	3	7	2	2	2	258,81	0,90
Balmaseda	2	1	2	3	2	1	1	238,26	0,82
Buenavista	5	7	4	2	3	4	1	449,25	0,95
Güeñes	2	3	4	0	0	0	0	182,73	1,67
Ortuella	2	0	4	2	1	2	0	153,43	1,44
Portugalete - Centro	3	3	4	6	3	5	6	397,01	1,16
Portugalete-Repelega	6	5	4	10	5	7	1	444,22	1,14
Santurtzi-Centro-Mamariga	8	6	7	5	6	4	9	492,99	1,41

Santurtzi Kabiezes	6	12	11	7	7	10	5	314,86	1,76
Trapagaran	5	2	5	6	8	6	3	402,58	1,45
Zalla	4	3	2	4	3	5	4	332,20	2,44
<b>OSI EZKERRALDEA ENKARTERRI CRUCES</b>	44	46	50	52	40	46	32	351,14	1,25
Alango	4	12	12	18	10	8	3	660,74	1,38
Algorta	7	19	16	19	12	9	8	419,21	1,64
Astrabudua	3	4	4	4	5	2	5	448,47	1,68
Erandio	2	3	5	3	5	3	5	425,62	1,30
Gorliz - Plentzia	2	5	0	3	3	1	2	303,28	1,03
Las Arenas	21	20	11	17	9	6	8	494,10	1,17
Leioa	6	6	9	12	11	6	13	400,00	1,85
Mungia	8	9	6	7	2	4	4	299,89	1,14
Sopela	5	10	7	13	2	7	1	302,14	1,50
Txorierrri	3	6	10	5	4	8	8	354,07	1,29
<b>OSI URIBE</b>	61	94	80	101	63	54	57	411,60	1,37
Arrasate	10	17	14	11	6	14	13	680,60	1,15
Bergara	7	8	6	4	2	5	4	353,51	1,21
Oñati	20	6	18	19	16	11	6	1501,91	1,58
Valle de Leniz	10	11	11	3	6	7	11	1110,14	1,46
<b>OSI ALTO DEBA</b>	47	42	49	37	30	37	34	811,09	1,34
Dumboa	15	11	11	5	6	7	2	301,45	1,60
Hondarribia	6	5	7	1	2	6	4	441,79	1,11
Irun - Centro	7	13	15	13	15	10	9	326,81	1,56
<b>OSI BIDASOA</b>	28	29	33	19	23	23	15	341,76	1,42
Deba	5	4	11	12	10	10	10	726,87	2,89
Eibar	2	13	7	19	14	5	13	574,54	1,75
Elgoibar	4	4	0	6	4	5	9	406,97	1,00
Ermua	5	15	1	7	9	1	2	319,03	1,22
Torrekua	3	3	4	4	5	3	4	397,96	1,30
<b>OSI DEBABARRENA</b>	19	39	23	48	42	24	38	474,50	1,49
Aiete	4	4	1	5	5	4	8	521,42	1,27
Alza-Roteta	3	13	7	1	3	8	1	321,51	1,40
Amara Berri	6	22	9	9	6	10	7	390,73	1,48
Amara Centro	1	7	2	6	7	2	2	323,17	1,52
Beraun - Errenteria	1	9	5	3	4	7	7	493,03	1,23
Bidebieta	2	1	5	2	2	2	0	346,88	1,47
Egia	5	8	16	15	3	11	8	703,37	1,93
Gros	14	15	10	13	10	19	13	499,80	1,54
Hernani - Urnieta - Astigarraga	18	31	23	17	13	18	9	654,54	1,67
Intxaurrondo	2	5	3	2	1	2	2	315,46	1,38
Iztietia - Errenteria	9	7	11	16	12	8	10	643,58	1,09
Lasarte - Usurbil	6	19	7	4	11	11	5	458,80	1,14
Lezo-San Juan	4	6	6	1	2	2	3	480,21	1,00

Loiola	1	1	0	3	1	4	1	286,18	0,78
Oiartzun	3	9	8	11	10	3	4	787,33	1,20
Ondarreta	4	14	8	9	14	20	16	493,83	1,46
Parte Vieja	1	10	4	9	3	7	3	498,55	1,19
Pasai Antxo	4	7	8	6	6	2	4	1054,66	1,29
Pasajes San Pedro	2	4	6	8	5	2	2	461,26	1,96
Zarautz – Orio - Aia	15	44	22	32	47	33	25	1086,62	1,92
Zumaia - Zestoa - Getaria	11	18	23	19	16	13	9	858,00	2,10
<b>OSI DONOSTIALDEA</b>	116	254	184	191	181	188	139	574,08	1,47
Azkoitia	9	12	14	14	8	14	6	1275,43	1,43
Azpeitia	9	9	9	5	10	3	4	473,20	1,88
Beasain	11	13	10	10	5	2	4	511,92	0,67
Lazkao	13	3	5	1	4	2	6	653,21	0,93
Legazpi	12	20	15	18	10	3	9	1519,48	1,36
Ordizia	12	6	4	5	9	6	6	693,02	0,60
Zumarraga	11	12	14	13	16	17	10	871,76	1,16
<b>OSI GOIERRI-ALTO UROLA</b>	77	75	71	66	62	47	45	785,99	1,02
Alegia	4	5	4	4	4	7	3	833,95	1,60
Andoain	5	4	6	4	4	5	2	383,62	1,13
Ibarra	6	1	5	2	4	2	2	637,67	1,25
Tolosa	14	11	14	13	9	7	11	749,32	1,11
Villabona	6	9	11	11	3	8	9	770,24	1,24
<b>OSI TOLOSALDEA</b>	35	30	40	34	24	29	27	665,43	1,21
<b>Otros</b>	10	13	11	16	20	15	17		

\*14 eguneko tasa 100.000 biztanleko/ Tasa de 14 días por 100.000 habitantes.

\*\* Inzidentzia tasen arrazoiak **-I(D)/I(D-7)-** gaurko 14 eguneko inzidentzia metatuaren tasa duela astebeteko 14 eguneko inzidentzia metatuaren tasarekin konparatzen du. Tasen arrazoiaren balioa 1en azpitik dagoenean inzidentzia tasak behera egin duela esan nahi du. Duela astebeteko inzidentzia tasa zero den kasuetan “-” agertzen da. / La razón de tasas de incidencia **-I(D)/I(D-7)-** compara la tasa de incidencia acumulada en 14 días a fecha de hoy, con la incidencia acumulada en 14 días de hace una semana. En caso de que el valor de la ratio sea un valor por debajo de 1, significa que la incidencia ha disminuido. Cuando la tasa de incidencia de hace una semana es cero se indica con “-”.

\* Semaforoa 14 eguneko inzidentzia tasaren arabera: berdez < 60, horiz 60-299, laranja 300-399 eta gorri >=400. / Semaforo según la tasa de incidencia acumulada en 14 días: en verde <60, en amarillo 60-299, en naranja 300-399 y en rojo >= 400.