

# KORONABIRUSAREN EGOERA EPIDEMIOLOGIKOA EUSKADIN (COVID-19) SITUACIÓN EPIDEMIOLÓGICA DEL CORONAVIRUS (COVID-19) EN EUSKADI

-- RESULTADOS DE TESTS VALIDADOS EL 17/02/2021--

Osasun Sailburuordetza / Viceconsejería de Salud  
COVID Informazio Zerbitzua / Servicio de Información COVID

## OPEN DATA:

Informe honetan argitaratzen diren datu guztiak hurrengo webgunean dituzue eskuragarri. / Todos los datos publicados en este informe están disponibles en la siguiente página web.

<https://opendata.euskadi.eus/catalogo/-/evolucion-del-coronavirus-covid-19-en-euskadi/>

## TXOSTENEAN ORAIN ARTE ARAZTU EDO ZUZENDU DIREN AKATSAK ERRORES DEPURADOS O CORREGIDOS HASTA LA FECHA EN EL INFORME

Txosten honen informazioa etengabe berrikusten eta arazten ari da. Baliteke, gardentasunaren mesedetan, akats puntualen bat egotea, gerora zuzenduko dena.

La información de este informe está continuamente siendo revisada y depurada. En aras de la transparencia puede que haya algún error puntual que se corregirá posteriormente.

ARAZTU EDO ZUZENDU DIREN AKATSAK	ERRORES DEPURADOS O CORREGIDOS
Egunero desadostasun txikiak zuzentzen dira bizilekuaren eta testa eskatzen den lurralde historikoaren artean.	Cada día se corrigen pequeñas discrepancias entre el lugar de residencia y el territorio histórico desde donde se solicita el test.

## KORONABIRUSAREN EGOERA EPIDEMIOLOGIKOA EUSKADIN (COVID-19) SITUACIÓN EPIDEMIOLÓGICA DEL CORONAVIRUS (COVID-19) EN EUSKADI

-- RESULTADOS DE TESTS VALIDADOS EL 17/02/2021--

	PCR	Antigeno	Guztira
Egindako test diagnostiko kopurua / Número de test diagnósticos realizados:	8.146	3.197	11.343
Emaizta positibo kopurua / Número de resultados positivos:	287	276	563
Emaizta positiboen ehunekoa / Porcentaje de test positivos:	3,5%	8,6%	5,0%

### TEST DIAGNOSTIKOA EGITEKO ARRAZOA EMAITZA POSITIBOA DUTEN KASUETAN/ MOTIVO DE REALIZACIÓN DEL TEST DIAGNÓSTICO EN CASOS CON RESULTADO POSITIVO

	Kontaktua izatea / Ser contacto *	Sintomak izatea / Ser sintomáticos *	Beste arrazoi bat / Otro motivo *
11/02	51,4%	33,3%	15,2%
12/02	51,4%	33,3%	15,3%
13/02	52,3%	32,5%	15,2%
14/02	52,8%	32,4%	14,7%
15/02	52,5%	32,4%	15,1%
16/02	53,2%	31,7%	15,1%
17/02	53,4%	31,9%	14,6%

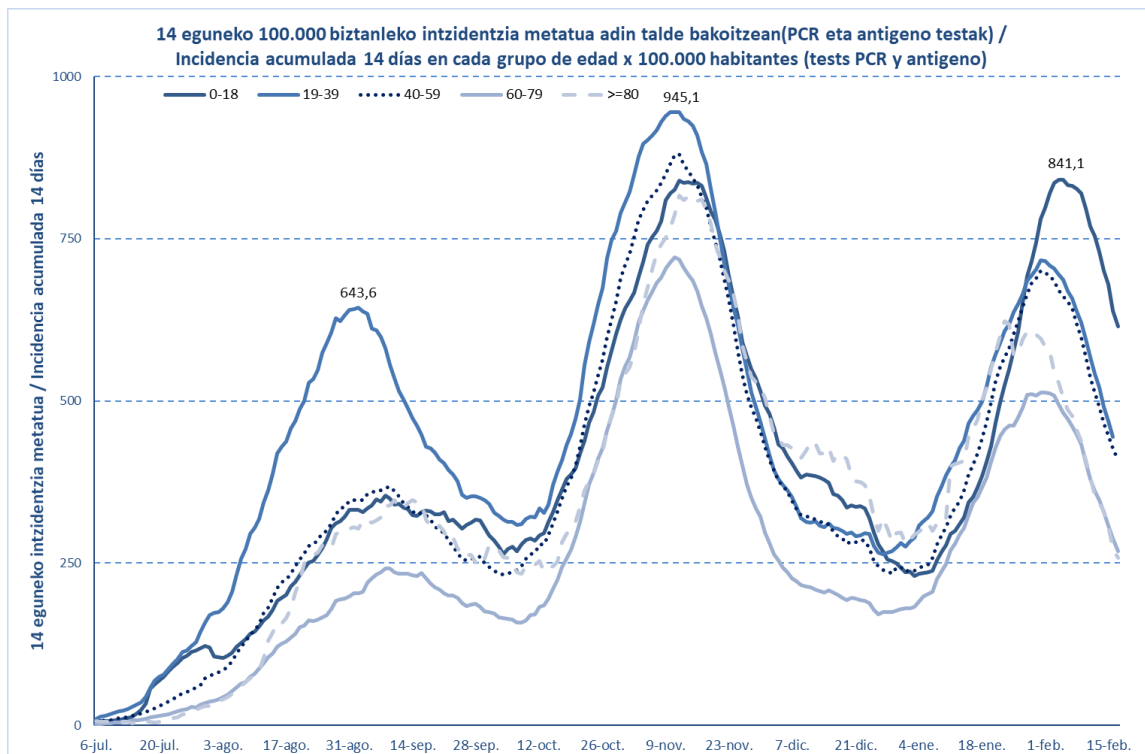
\*Azken 7 egunetako emaitzen batzbestekoa / Media de los resultados de los últimos 7 días.

### KASU POSITIBO BERRIAK HERRIALDE HISTORIKOAREN ARABERA / NUEVOS CASOS POSITIVOS SEGÚN SU TERRITORIO HISTÓRICO

	Kasu positibo kopurua / Número de casos positivos	100.000 biztanleko 14 eguneko inzidentzia tasa metatua/ Tasa de incidencia acumulada en 14 días por 100.000 habitantes	Tasen arrazoia/ Razón de tasas I(D)/I(D-7)
Araba	81	367,04	0,68
Bizkaia	341	446,37	0,76
Gipuzkoa	133	336,04	0,65
Otros	8		
Euskadi	563	404,05	0,72

## KASU POSITIBO BERRIAK ADIN-TARTEKA / NUEVOS CASOS POSITIVOS POR GRUPOS DE EDAD

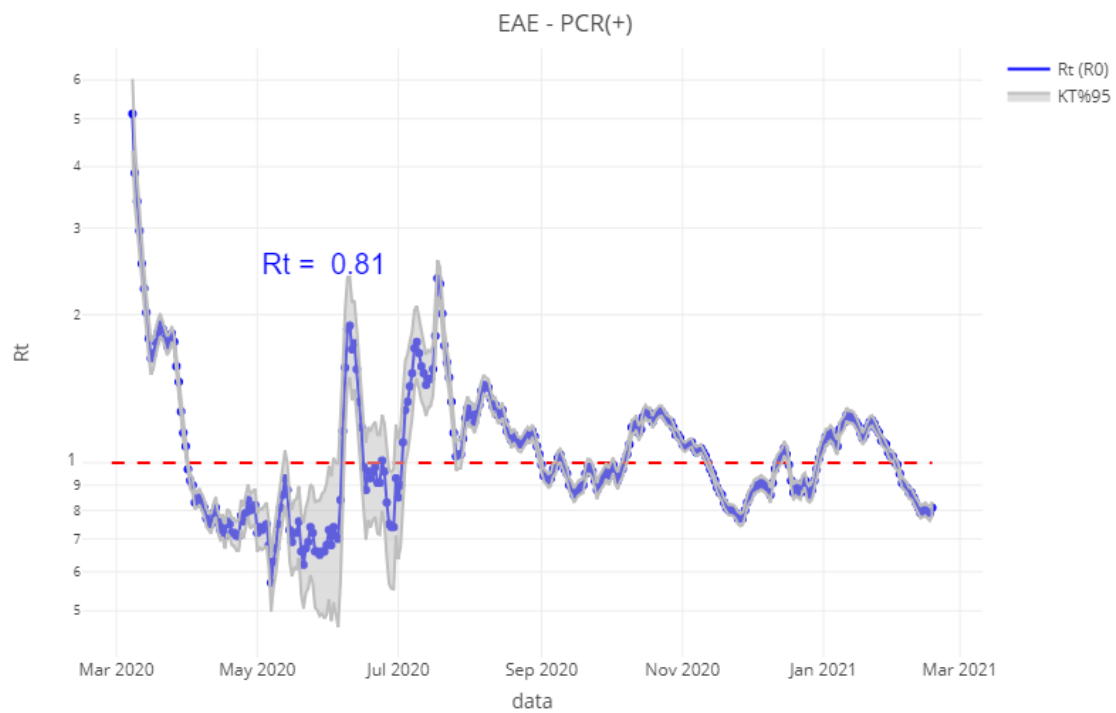
	Kasu positibo kopurua / Número de casos positivos	100.000 biztanleko 14 eguneko intzidentzia tasa metatua/ Tasa de incidencia acumulada en 14 días por 100.000 habitantes	Tasen arrazoia/ Razón de tasas I(D)/I(D-7)
0-18	144	615,34	0,77
19-39	128	417,12	0,70
40-64	209	397,45	0,72
65-79	53	236,63	0,65
>=80	28	258,37	0,63
>=65	81	243,66	0,64



	Kasu positibo kopurua / Número de casos positivos	100.000 biztanleko 14 eguneko intzidentzia tasa metatua/ Tasa de incidencia acumulada en 14 días por 100.000 habitantes	Tasen arrazoia/ Razón de tasas I(D)/I(D-7)
0-2	6	384,08	0,79
3-5	20	478,26	0,78
6-12	63	652,06	0,79
13-16	35	804,31	0,79
17-18	20	584,07	0,66

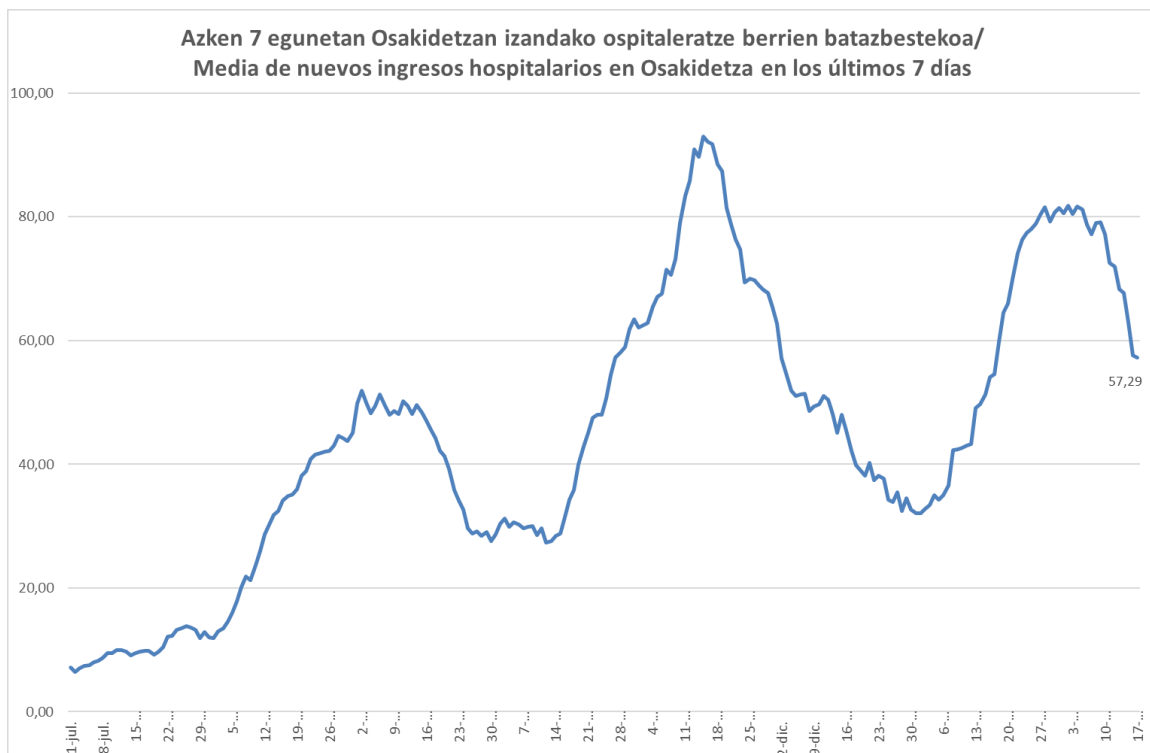
**OINARRIZKO BIRSORKUNTZA TASA /  
NÚMERO REPRODUCTIVO BÁSICO**

	<b>Euskadi (%95 IC)</b>	<b>Araba</b>	<b>Bizkaia</b>	<b>Gipuzkoa</b>
11/02	0,81 (0,79; 0,84)	0,80	0,85	0,76
12/02	0,79 (0,77; 0,82)	0,77	0,83	0,74
13/02	0,80 (0,78; 0,82)	0,75	0,84	0,73
14/02	0,80 (0,78; 0,83)	0,80	0,85	0,73
15/02	0,80 (0,77; 0,82)	0,80	0,85	0,71
16/02	0,79 (0,76; 0,81)	0,72	0,85	0,69
17/02	0,81 (0,78; 0,83)	0,81	0,87	0,70

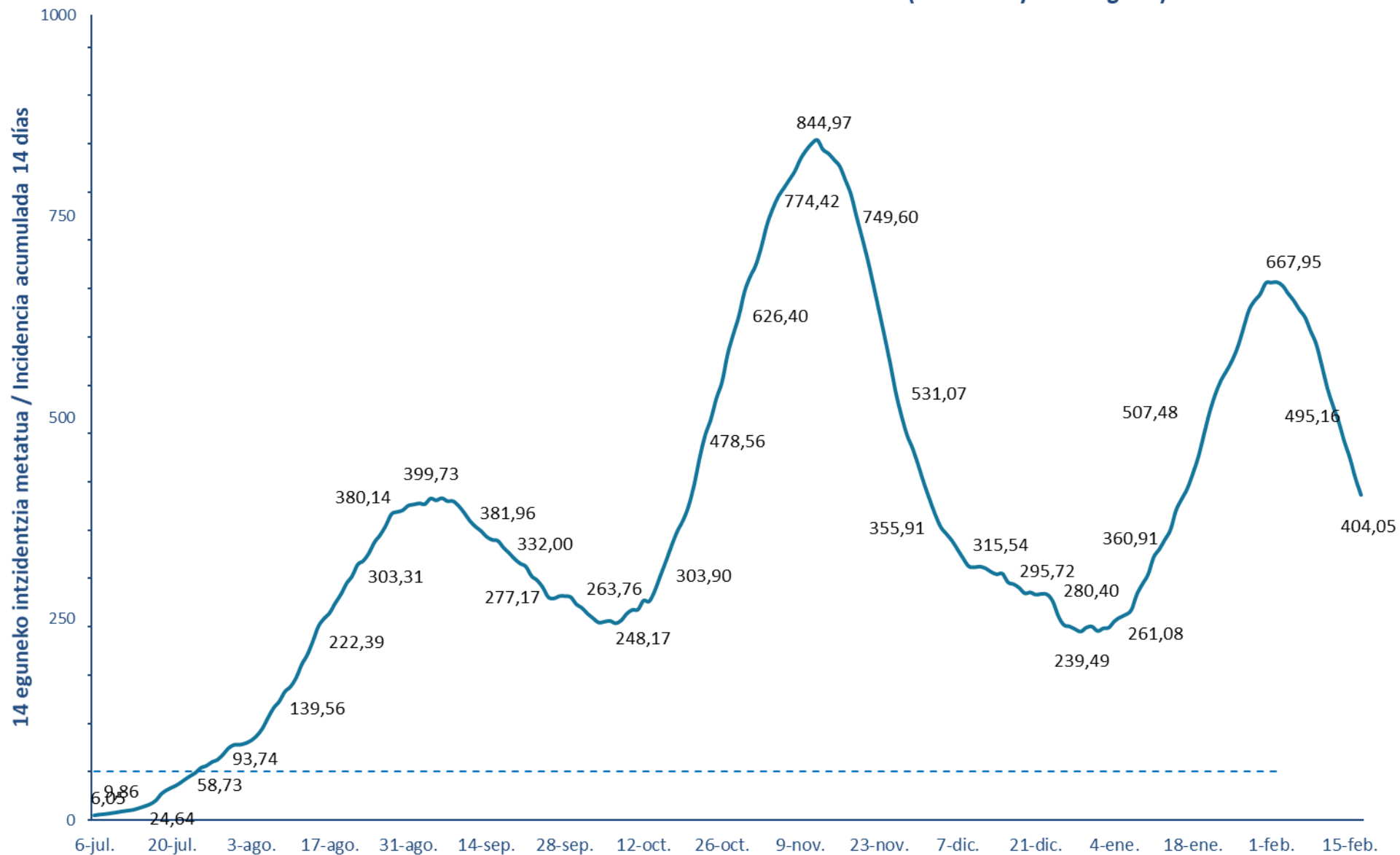


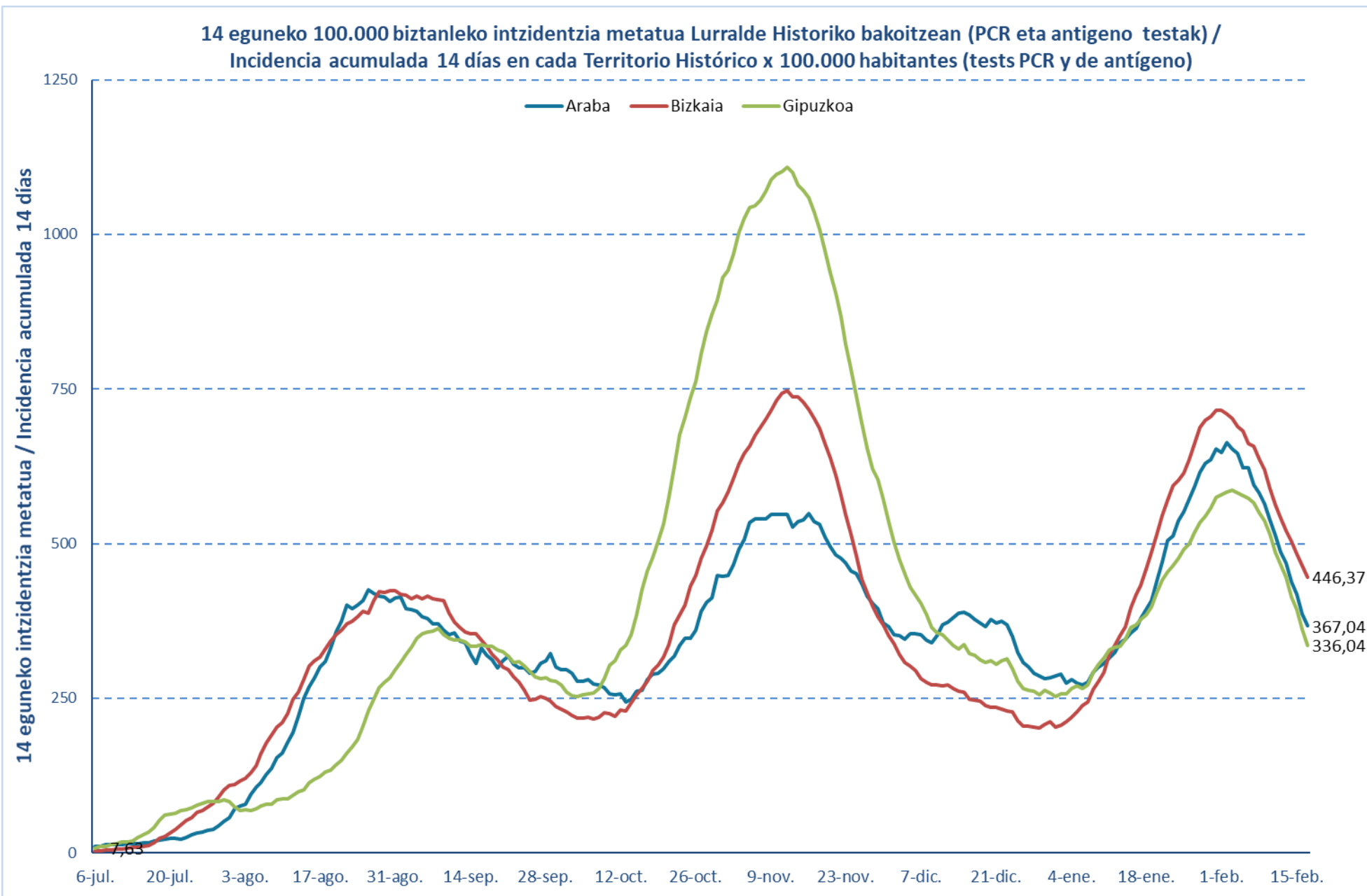
**BALIABIDE ASISTENTZIALEN ERABILERA /  
UTILIZACIÓN DE LOS RECURSOS ASISTENCIALES**

	<b>ZIUn ospitaleratuak Osakidetzan/ Ingresados en UCI en Osakidetza</b>	<b>Ospitaleratze berriak Osakidetzan/ Nuevos ingresos en planta en Osakidetza</b>	<b>Osakidetzan ospitaleratuta daudenak / Ingresados en planta en Osakidetza</b>
04/02	162	95	574
05/02	163	84	548
06/02	161	57	570
07/02	164	42	573
08/02	157	93	570
09/02	165	99	547
10/02	167	70	512
11/02	173	63	495
12/02	170	80	477
13/02	170	31	462
14/02	170	38	474
15/02	168	60	438
16/02	159	61	421
17/02	153	68	413



**14 eguneko 100.000 biztanleko intzidentzia metatua Euskadin (PCR eta antígeno testak) /**  
**Incidencia acumulada 14 días en Euskadi x 100.000 habitantes (tests PCR y de antígeno)**









**PCR POSITIBO BERRIAK EUSKADIKO UDALERRIETAN /  
NUEVOS POSITIVOS PCR EN LOS MUNICIPIOS DE EUSKADI**

Alfabetoz ordenatuta./ Ordenado alfabéticamente.

Alfabetoz ordenatuta./ Ordenado alfabéticamente. UDALERRIA / MUNICIPIO	11/02	12/02	13/02	14/02	15/02	16/02	17/02	Tasa**	I(D)/I(D-7)**
Agurain/Salvatierra	0	2	2	1	1	1	4	336,26	0,62
Alegria-Dulantzi	0	1	1	0	0	0	0	191,08	0,60
Amurrio	0	0	0	0	1	0	1	77,44	0,36
Añana	0	0	1	1	0	0	0	1117,32	-
Aramaio	0	0	0	1	0	0	1	1689,19	0,50
Armiñón	0	0	0	0	0	0	0	896,86	0,67
Arraia-Maeztu	0	0	0	0	0	0	0	0,00	-
Arratzua-Ubarrundia	0	0	0	0	0	0	0	0,00	0,00
Artziniega	0	0	0	0	0	0	0	52,33	0,33
Asparrena	1	0	0	1	0	0	0	309,41	0,83
Ayala/Aiara	0	0	0	0	1	1	1	379,97	1,38
Baños de Ebro/Mañueta	0	0	0	0	0	0	0	0,00	-
Barrundia	0	0	0	0	0	0	0	318,81	0,75
Berantevilla	0	0	0	0	0	0	0	200,40	0,17
Bernedo	0	0	0	0	0	0	0	188,68	0,50
Campezo/Kanpezu	1	0	0	0	0	0	3	471,25	1,67
Elburgo/Burgelu	0	0	0	0	0	0	0	313,97	1,00
Elciego	0	0	0	0	0	0	1	96,62	-
Elvillar/Bilar	0	0	0	0	0	0	0	0,00	-
Erriberagoitia/Ribera Alta	1	0	0	0	0	0	0	240,96	2,00
Harana/Valle de Arana	0	0	0	0	0	0	0	0,00	0,00
Iruña Oka/Iruña de Oca	2	0	2	0	0	0	1	222,84	0,89
Iruraiz-Gauna	0	0	0	0	0	0	0	915,75	1,00
Kripan	0	0	0	0	0	0	0	0,00	0,00
Kuartango	0	0	0	0	0	0	0	268,82	1,00
Labastida/Bastida	0	0	0	0	0	0	0	64,06	0,17
Lagrán	0	0	0	0	0	0	0	0,00	-
Laguardia	1	0	0	0	0	0	0	325,95	0,16
Lanciego/Lantziego	0	0	0	0	0	0	0	132,80	0,33
Lantarón	0	0	0	0	1	1	1	529,10	1,67
Lapuebla de Labarca	0	0	0	0	0	0	0	227,53	1,00
Laudio/Llodio	0	1	3	3	1	2	3	234,32	0,53
Legutio	0	1	0	0	0	0	0	54,59	0,20
Leza	0	0	0	0	0	0	0	0,00	-
Moreda de Álava/Moreda Araba	0	0	0	0	0	0	0	1115,24	0,75
Navaridas	0	0	0	0	0	0	0	0,00	0,00

Okondo	0	0	0	0	2	1	0	410,85	1,25
Oyón-Oion	0	0	0	0	0	1	4	255,61	0,53
Peñacerrada-Urizaharra	0	0	0	0	0	0	0	694,44	1,00
Ribera Baja/Erribera Beitia	0	0	1	1	3	0	0	499,69	1,14
Samaniego	0	0	0	0	0	0	0	0,00	-
San Millán/Donemiliaga	0	0	0	0	0	0	0	137,74	0,17
Urkabustaiz	1	0	0	0	0	0	0	551,72	0,47
Valdegovía/Gaubea	1	1	1	2	1	0	2	845,86	2,25
Villabuena de Álava/Eskuernaga	0	0	0	0	0	0	0	0,00	-
Vitoria-Gasteiz	85	64	48	41	33	48	59	400,67	0,72
Yécora/Iekora	0	0	0	0	1	0	0	374,53	0,11
Zalduondo	0	0	0	0	0	1	0	507,61	0,50
Zambrana	0	0	0	0	0	0	0	448,43	0,67
Zigoitia	0	0	0	0	0	0	0	117,16	0,29
Zuia	0	0	0	0	0	0	0	84,67	0,10
<b>ARABA</b>	<b>93</b>	<b>70</b>	<b>59</b>	<b>51</b>	<b>45</b>	<b>56</b>	<b>81</b>	<b>367,04</b>	<b>0,68</b>

Abadiño	3	1	2	3	0	2	1	412,69	0,60
Abanto y Ciérvana-Abanto Zierbena	5	1	0	0	3	2	0	273,66	0,70
Ajangiz	0	0	0	0	0	0	0	0,00	-
Alonsotegi	4	0	2	0	0	1	1	815,02	0,72
Amorebieta-Etxano	4	5	0	1	1	3	4	264,39	0,73
Amoroto	0	0	0	0	0	0	0	722,89	0,75
Arakaldo	0	0	0	0	0	0	0	0,00	-
Arantzazu	0	0	0	0	0	0	0	257,73	0,25
Areatza	0	0	0	0	1	0	1	325,20	0,67
Arrankudiaga	0	0	0	0	0	0	0	294,70	0,75
Arratzu	0	0	0	0	0	0	0	0,00	-
Arrieta	0	0	0	0	0	1	0	355,24	0,50
Arrigorriaga	4	4	5	5	4	3	1	427,03	0,76
Artea	0	0	0	0	0	1	2	693,48	2,50
Artzentales	0	0	0	0	0	0	0	298,06	1,00
Atxondo	0	0	0	0	0	0	2	361,01	0,83
Aulesti	0	0	0	0	1	0	0	149,70	1,00
Bakio	0	1	0	0	0	0	0	228,40	0,86
Balmaseda	4	2	3	4	1	0	0	392,77	0,75
Barakaldo	43	43	27	31	27	31	31	438,38	0,91
Barrika	0	0	1	0	2	2	1	522,53	1,33
Basauri	15	5	3	8	9	3	7	400,30	0,60
Bedia	0	0	1	0	1	1	1	857,96	1,50
Berango	3	3	4	3	5	4	2	784,58	1,00
Bermeo	3	3	8	5	3	6	7	626,85	0,68
Berriatua	0	0	0	1	0	1	0	397,77	1,25

Berriz	1	1	0	1	2	1	0	128,70	0,75
Bilbao	121	108	87	68	81	110	114	486,32	0,71
Busturia	0	0	0	0	0	0	0	61,65	0,50
Derio	6	10	3	4	2	6	4	913,38	1,02
Dima	0	0	0	0	1	0	3	347,71	1,67
Durango	9	5	3	6	11	7	3	426,72	0,67
Ea	0	0	0	0	0	0	0	119,62	0,50
Elantxobe	0	0	0	2	0	0	0	560,22	-
Elorrio	1	1	0	1	1	0	0	201,40	0,52
Erandio	5	9	3	6	12	5	1	347,89	0,73
Ereño	0	0	0	0	0	0	0	0,00	-
Ermua	3	2	5	2	3	3	2	262,19	0,89
Errigoiti	0	0	0	0	1	0	0	204,08	1,00
Etxebarri	5	4	2	5	1	2	2	375,22	0,91
Etxebarria	0	0	0	0	0	0	0	134,23	0,20
Forua	0	1	0	0	0	0	1	331,86	3,00
Fruiz	0	0	0	0	0	0	0	357,78	0,67
Galdakao	9	5	4	5	8	6	4	315,33	0,76
Galdames	0	0	0	0	0	0	0	118,48	0,20
Gamiz-Fika	0	0	0	0	0	0	1	440,85	0,86
Garai	0	0	0	0	0	1	0	309,60	0,50
Gatika	0	0	0	0	0	0	0	242,57	0,31
Gautegiz Arteaga	0	0	0	0	1	0	0	118,06	-
Gernika-Lumo	0	0	1	3	2	4	6	184,44	0,48
Getxo	37	41	26	37	29	24	22	651,05	0,80
Gizaburuaga	1	0	0	0	0	0	0	500,00	-
Gordexola	0	2	0	0	0	0	0	406,27	0,88
Gorliz	1	0	0	1	1	2	4	522,33	0,82
Güeñes	7	4	0	2	4	3	0	883,74	0,82
Ibarrangelu	0	0	0	0	0	0	0	0,00	-
Igorre	1	0	0	0	1	1	3	332,23	0,88
Ispaster	0	0	0	0	0	0	0	0,00	0,00
Iurreta	1	2	0	0	0	0	2	542,30	0,61
Izurtza	0	0	0	0	0	0	0	0,00	-
Karrantza Harana/Valle de Carranza	1	1	0	1	0	0	0	176,43	0,38
Kortezubi	0	0	0	0	0	0	0	0,00	-
Lanestosa	0	0	0	0	0	0	0	0,00	-
Larrabetzu	4	2	2	1	0	0	1	633,53	3,25
Laukiz	1	1	0	0	0	0	0	584,80	0,64
Leioa	6	5	4	9	14	16	11	490,07	0,69
Lekeitio	1	1	1	2	2	1	1	415,11	1,07
Lemoa	0	0	0	1	1	1	1	358,32	0,72
Lemoiz	0	0	0	0	0	0	3	556,88	0,88

Lezama	2	1	0	0	1	0	1	580,19	0,67
Loiu	2	2	0	2	1	1	2	649,07	1,00
Mallabia	0	1	0	0	0	0	0	252,10	1,00
Mañaria	0	0	0	0	0	0	0	191,57	1,00
Markina-Xemein	0	0	1	2	0	0	1	99,50	0,50
Maruri-Jatabe	2	1	0	0	0	0	0	655,02	1,20
Mendata	0	0	0	0	0	0	0	0,00	-
Mendexa	0	0	0	0	0	0	0	0,00	0,00
Meñaka	0	0	0	0	0	0	0	142,05	0,33
Morga	0	0	0	0	0	0	0	0,00	0,00
Mundaka	0	1	1	0	0	0	0	379,82	0,88
Mungia	5	4	0	6	0	0	10	283,60	0,63
Munitibar-Arbatzegi Gerrickaitz	0	0	0	0	0	0	0	218,34	1,00
Murueta	0	0	0	0	0	0	0	0,00	-
Muskiz	1	2	2	1	1	1	3	374,38	0,72
Muxika	0	0	0	0	0	0	0	200,67	0,75
Nabarniz	0	0	0	0	0	0	0	0,00	0,00
Ondarroa	6	2	1	3	2	5	2	490,25	1,11
Orozko	0	0	0	0	0	0	0	76,02	0,33
Ortuella	0	4	2	1	2	0	1	252,71	0,62
Otxandio	1	0	0	0	0	0	1	221,40	0,75
Plentzia	7	0	0	0	0	2	2	636,36	0,82
Portugalete	9	8	3	5	5	10	13	286,01	0,67
Santurtzi	34	30	18	14	17	19	40	648,63	1,06
Sestao	5	7	0	6	5	13	2	249,58	0,85
Sondika	0	0	2	2	1	1	0	485,22	0,79
Sopela	3	16	8	4	10	7	2	713,47	0,90
Sopuerta	3	1	2	1	2	1	1	995,22	0,93
Sukarrieta	0	0	0	0	0	0	0	0,00	-
Trucios-Turtzioz	0	0	0	0	0	0	0	0,00	0,00
Ubide	0	0	0	0	0	0	0	0,00	-
Ugao-Miraballes	0	0	0	2	0	0	0	146,06	0,43
Urduliz	1	4	3	0	1	4	2	575,86	0,84
Urduña/Orduña	0	0	1	0	2	1	0	165,37	0,44
Valle de Trápaga-Trapagaran	2	2	0	0	1	2	4	202,45	0,57
Zaldibar	2	3	2	1	4	1	0	853,86	0,58
Zalla	1	1	0	1	0	4	2	308,02	0,68
Zamudio	2	4	0	0	0	0	2	513,13	0,94
Zaratamo	2	1	0	1	0	1	0	850,03	1,08
Zeanuri	1	0	1	0	2	0	0	717,70	1,00
Zeberio	0	0	0	0	0	0	0	0,00	-
Zierbena	0	0	0	0	0	0	0	65,62	0,50
Ziortza-Bolibar	0	0	0	0	0	0	0	0,00	-
<b>BIZKAIA</b>	<b>400</b>	<b>368</b>	<b>244</b>	<b>270</b>	<b>293</b>	<b>327</b>	<b>341</b>	<b>446,37</b>	<b>0,76</b>

Abaltzisketa	0	0	0	0	0	0	0	0,00	0,00
Aduna	0	0	0	0	0	0	0	0,00	0,00
Aia	0	0	0	0	2	0	0	201,51	0,36
Aizarnazabal	0	0	0	0	0	0	0	0,00	-
Alegia	1	0	0	0	0	0	0	389,32	0,70
Albiztur	0	0	0	0	0	0	0	0,00	-
Alkiza	0	0	0	0	0	0	0	0,00	0,00
Altzaga	0	0	0	0	0	0	0	0,00	-
Altzo	0	0	0	0	0	0	0	0,00	-
Amezketza	0	0	0	0	0	2	0	326,09	1,00
Andoain	2	2	3	1	2	0	4	226,85	0,69
Anoeta	0	1	0	0	0	0	0	492,61	0,48
Antzuola	0	1	0	0	0	0	1	275,36	0,67
Arama	0	0	0	0	0	0	0	0,00	-
Aretxabaleta	3	2	0	2	1	2	1	254,24	0,78
Arrasate/Mondragón	6	11	12	2	3	9	5	425,69	1,04
Asteasu	0	0	0	0	0	0	0	128,21	0,40
Astigarraga	5	3	0	0	0	0	1	404,55	0,47
Ataun	0	1	0	0	0	0	1	629,65	0,79
Azkoitia	0	0	1	0	0	1	0	133,52	0,50
Azpeitia	2	1	2	0	0	0	3	308,80	0,43
Baliarrain	0	0	0	0	0	0	0	0,00	-
Beasain	2	0	2	0	0	0	2	206,83	0,64
Beizama	0	0	0	0	0	0	0	0,00	-
Belauntza	0	0	0	0	0	0	0	383,14	1,00
Berastegi	0	0	0	0	0	0	0	0,00	-
Bergara	8	2	3	1	3	7	3	512,10	0,92
Berrobi	0	0	0	0	0	0	0	0,00	0,00
Bidania-Goiatz	0	0	0	0	0	0	0	0,00	-
Deba	0	0	0	0	0	0	0	165,05	0,45
Donostia / San Sebastián	29	28	26	25	28	19	37	314,16	0,63
Eibar	5	10	6	3	5	5	4	342,14	0,74
Elduain	0	0	0	0	0	0	0	0,00	-
Elgeta	0	0	0	0	0	0	0	0,00	-
Elgoibar	9	4	6	2	3	6	4	814,56	0,66
Errenteria	4	11	3	4	5	3	9	288,73	0,56
Errezil	0	0	1	0	0	0	0	161,03	-
Eskoriatza	0	0	1	0	0	0	0	219,35	0,64
Ezkio-Itsaso	0	0	0	0	0	0	0	0,00	0,00
Gabiria	0	0	0	0	0	0	0	194,93	1,00
Gaintza	0	0	0	0	0	0	0	0,00	-
Gaztelu	0	0	0	0	0	0	0	0,00	-

Getaria	0	0	0	0	0	0	0	35,34	0,33
Hernani	2	3	3	2	0	2	2	213,68	0,46
Hernialde	0	0	0	0	0	0	0	327,87	0,50
Hondarribia	5	4	0	3	2	2	4	282,62	0,62
Ibarra	0	2	2	0	2	1	1	557,36	0,80
Idiazabal	0	1	0	0	0	0	1	252,10	1,00
Ikaztegieta	0	0	0	0	0	0	0	0,00	-
Irun	14	15	15	23	7	10	16	428,51	0,66
Irura	0	0	0	0	0	0	0	165,56	0,43
Itsasondo	0	0	0	0	0	0	0	137,36	0,33
Larraul	0	0	0	0	0	0	1	398,41	-
Lasarte-Oria	2	6	3	2	2	2	0	414,81	0,61
Lazkao	1	0	0	0	0	0	0	35,51	0,29
Leaburu	0	0	0	0	0	0	0	1058,20	0,67
Legazpi	1	1	2	0	2	4	3	475,68	0,67
Legorreta	0	0	0	0	0	0	1	67,11	0,50
Leintz Gatzaga	0	0	0	0	0	0	0	0,00	-
Lezo	1	4	0	0	1	0	1	493,42	0,45
Lizartza	0	0	0	0	0	0	0	0,00	0,00
Mendaro	3	2	0	1	1	3	0	1229,31	1,44
Mutiloa	0	0	0	0	0	0	0	0,00	0,00
Mutriku	1	0	0	0	0	0	0	112,91	0,60
Oiartzun	1	2	4	4	3	3	1	327,90	0,77
Olaberria	0	0	0	0	0	0	0	0,00	0,00
Oñati	11	30	8	12	16	13	5	1430,07	2,08
Ordizia	0	1	2	0	0	0	0	129,10	0,59
Orendain	0	0	0	0	0	0	0	0,00	-
Orexa	0	0	0	0	0	0	0	0,00	0,00
Orio	1	0	1	0	0	1	0	309,85	0,40
Ormaiztegi	1	0	0	0	0	0	0	313,48	0,44
Pasaia	1	4	5	1	2	3	7	382,73	0,67
Segura	2	0	0	0	0	0	2	1174,17	0,41
Soraluze-Placencia de las Armas	0	1	0	0	0	2	0	176,14	1,00
Tolosa	0	3	2	0	2	2	0	257,73	0,48
Urnieta	0	0	0	0	0	0	0	112,74	0,23
Urretxu	2	0	0	0	0	0	0	292,87	0,44
Usurbil	0	2	1	1	2	0	3	380,47	0,69
Villabona	0	1	0	1	0	0	0	84,50	0,38
Zaldibia	0	0	0	0	1	0	0	120,63	1,00
Zarautz	7	2	3	1	6	2	4	282,69	0,76
Zegama	1	0	0	0	1	0	0	328,73	0,63
Zerain	0	0	0	0	0	0	0	364,96	0,20
Zestoa	3	1	0	0	3	0	0	410,89	0,73

Zizurkil	0	0	0	0	0	0	0	131,80	0,44
Zumaia	2	0	1	0	1	3	5	203,52	0,59
Zumarraga	1	1	1	0	0	2	1	213,83	0,37
<b>GIPUZKOA</b>	139	163	119	91	106	109	133	336,04	0,65
<b>OTROS</b>	11	12	1	6	9	7	8		

\*14 eguneko tasa 100.000 biztanleko. Tasak kalkulatzeko EUSTATen Biztanleen Udal-Erroldaren Estatistikan 2020ko urtarrilaren 1erako argitaratutako biztanleria hartzen da. / Tasa de 14 días por 100.000 habitantes. Las tasas se calculan con respecto a la población publicada por EUSTAT en la Estadística Municipal de Habitantes para el 1 de enero del 2020. [https://eu.eustat.eus/bankupx/pxweb/eu/euskara/-/PX\\_2212\\_ep06b.px](https://eu.eustat.eus/bankupx/pxweb/eu/euskara/-/PX_2212_ep06b.px)

\*\* Inzidentzia tasen arrazoiak **-I(D)/I(D-7)**- gaurko 14 eguneko inzidentzia metatuaren tasa duela astebeteko 14 eguneko inzidentzia metatuaren tasarekin konparatzen du. Tasen arrazoiaren balioa 1en azpitik dagoenean inzidentzia tasak behera egin duela esan nahi du. Duela astebeteko inzidentzia tasa zero den kasuetan “-“ agertzen da. / La razón de tasas de incidencia **-I(D)/I(D-7)**- compara la tasa de incidencia acumulada en 14 días a fecha de hoy, con la tasa de incidencia acumulada en 14 días de hace una semana. En caso de que el valor de la ratio sea un valor por debajo de 1, significa que la incidencia ha disminuido. Cuando la tasa de incidencia de hace una semana es cero se indica con “-“.

+ Semaforoa 14 eguneko inzidentzia tasaren arabera 5.000 biztanletik gorako udalerrietan: berdez < 60, horiz 60-299, laranja 300-499 eta gorri >=500. / Semaforo según la tasa de incidencia acumulada en 14 días en los municipios de más de 5.000 habitantes: en verde <60, en amarillo 60-299, en naranja 300-499 y en rojo >= 500.

**PCR POSITIBO BERRIAK EUSKADIKO OSASUN EREMUETAN /  
NUEVOS POSITIVOS PCR EN LAS ZONAS DE SALUD DE EUSKADI**

Alfabetoz ordenatuta./ Ordenado alfabéticamente.

OSASUN-EREMUAK/ZONAS DE SALUD	11/02	12/02	13/02	14/02	15/02	16/02	17/02	Tasa**	I(D)/I(D-7)**
Abetxuko	1	0	0	0	0	1	0	209,70	0,40
Aranbizkarra I	2	1	2	1	0	5	2	363,78	0,75
Aranbizkarra II	1	2	3	3	0	2	1	283,54	0,50
Casco Viejo (Vitoria)	7	7	4	2	3	0	2	375,65	0,68
Gazalbide Txagorritxu	5	7	1	4	4	7	5	429,16	0,89
La Habana	0	2	3	1	1	2	4	331,76	0,70
Lakua - Arriaga	3	4	1	3	1	3	7	440,64	0,74
Lakuabizkarra	6	7	8	2	6	2	0	320,17	0,63
Llanada Alavesa	1	3	5	2	1	2	4	371,23	0,69
Montaña alavesa	1	0	0	0	0	0	2	134,89	1,00
Norte-Villarreal	1	1	0	0	0	0	1	92,85	0,40
Norte-Zuya	2	0	0	0	0	0	0	234,87	0,31
Olaguibel	20	7	5	6	1	8	5	459,60	0,73
Olarizu	3	2	2	1	3	2	10	321,60	0,58
Salburua	8	3	3	1	2	1	3	419,01	0,69
San Martín	6	2	5	2	0	7	3	244,74	0,71
Sansomendi	7	3	4	4	3	2	1	461,97	1,05
Valles Alaveses I	3	0	4	3	3	1	4	508,91	1,71
Valles Alaveses II	0	0	1	1	3	0	0	703,93	0,68
Zabalgana	12	13	4	8	6	5	8	432,16	0,88
Zaramaga	3	2	1	3	2	3	11	339,05	0,91
<b>OSI ARABA</b>	92	66	56	47	39	53	73	364,54	0,72
Rioja	1	1	0	0	1	1	5	219,48	0,32
<b>OSI ARABAKO ERRIOXA</b>	1	1	0	0	1	1	5	219,48	0,32
Desierto / Urban	3	6	6	2	5	2	2	452,44	0,79
La Paz	7	6	6	3	3	5	2	303,51	0,68
Lutxana	4	3	2	0	0	2	10	511,72	1,06
Rontegi	5	9	6	14	1	8	3	686,74	1,13
San Vicente	11	7	3	7	4	6	8	435,09	0,97
Sestao Kueto	3	5	0	5	3	1	1	263,93	1,23
Sestao Markonzaga	2	2	0	1	2	12	1	232,56	0,71
Zaballa C.S.	6	2	2	2	2	3	3	383,38	0,81
Zuazo	7	10	2	2	12	5	3	389,11	0,99
<b>OSI BARAKALDO SESTAO</b>	48	50	27	36	32	44	33	387,73	0,89
Abadiño-Elorrio-Berriz	7	6	3	6	7	4	3	343,67	0,58
Aiala	0	0	1	0	3	2	2	135,41	0,52
Amorebieta	4	5	0	1	1	3	4	251,43	0,74
Arratia	2	0	2	1	7	4	11	429,43	0,94
Arrigorriaga	6	5	0	8	4	4	0	403,99	0,76



Basauri-Ariz	5	2	2	6	7	2	5	368,16	0,64
Basauri-Kareaga	10	2	1	2	2	1	2	411,31	0,54
Bermeo	3	4	9	5	3	6	7	575,37	0,68
Durango	10	7	3	6	11	8	5	426,09	0,67
Etxebarri	5	3	2	5	1	0	2	372,13	0,85
Galdakao	13	6	6	6	8	6	5	339,46	0,83
Gernika	0	1	1	3	2	4	6	180,33	0,53
Gernikaldea	0	0	0	2	2	0	1	118,92	0,82
Lekeitio	2	1	1	2	3	1	1	360,00	0,97
Llodio	0	1	3	3	4	3	3	242,21	0,60
Markina - Xemein	0	0	1	2	0	0	0	77,24	0,33
Ondarroa	6	2	1	4	2	6	2	491,48	1,12
<b>OSI BARRUALDE-GALDAKAO</b>	<b>73</b>	<b>45</b>	<b>36</b>	<b>62</b>	<b>67</b>	<b>54</b>	<b>59</b>	<b>337,80</b>	<b>0,69</b>
Basurto	6	7	6	12	9	8	10	654,67	0,65
Begoña	9	5	4	0	1	6	0	566,70	0,70
Bolueta	2	2	4	0	5	4	4	339,19	0,87
Bombero Etxaniz	11	13	12	7	5	14	18	486,39	0,66
Casco Viejo (Bilbao)	3	4	4	2	1	6	4	441,27	0,70
Deusto	19	5	3	1	6	8	11	429,60	0,80
Gazteleku	7	5	3	3	2	5	2	262,35	0,62
Indautxu	8	7	5	14	8	6	10	650,47	0,90
Javier Sáenz de Buruaga	5	10	3	1	5	8	4	447,86	0,72
Karmelo	2	3	1	0	1	2	5	300,41	0,45
La Peña	6	4	5	0	1	0	6	363,17	0,52
Mina del Morro	5	3	6	0	2	0	2	403,66	0,88
Miribilla-La Merced	5	4	6	6	10	9	3	465,54	0,88
Otxarkoaga	1	5	1	3	1	2	2	397,28	0,74
Rekalde	12	13	8	4	7	3	8	483,21	0,74
San Adrián	3	4	1	7	2	3	0	437,07	0,96
San Ignacio	5	7	9	2	0	12	9	623,33	0,67
Santutxu-Solokoetxe	4	2	2	0	4	3	7	460,15	0,59
Txurdinaga	2	3	3	2	3	2	5	484,54	0,79
Zorroza	6	3	4	2	0	3	5	431,42	0,54
Zurbaran	2	1	1	2	4	7	1	436,27	0,95
<b>OSI BILBAO-BASURTO</b>	<b>123</b>	<b>110</b>	<b>91</b>	<b>68</b>	<b>77</b>	<b>111</b>	<b>116</b>	<b>471,95</b>	<b>0,71</b>
Abanto-Muskiz	6	3	2	1	4	3	3	311,56	0,70
Balmaseda	5	3	2	5	1	0	0	306,07	0,67
Buenavista	2	3	2	2	3	6	5	365,24	0,87
Güeñes	7	6	0	2	4	3	0	792,30	0,82
Ortuella	0	3	2	1	2	0	1	247,58	0,60
Portugalete - Centro	3	1	2	1	2	4	7	284,55	0,58
Portugalete-Repelega	4	6	1	2	1	2	4	272,51	0,71
Santurtzi-Centro-Mamariga	16	24	9	11	12	8	17	827,67	1,42

Santurtzi Kabiezes	18	6	7	3	4	9	20	493,30	0,84
Trapagaran	2	2	0	0	1	2	4	209,54	0,58
Zalla	4	2	2	2	2	5	4	442,89	0,75
<b>OSI EZKERRALDEA ENKARTERRI CRUCES</b>	67	59	29	30	36	42	65	417,31	0,82
Alango	11	5	8	11	3	4	5	442,61	0,61
Algorta	13	19	8	12	10	9	11	678,30	0,76
Astrabudua	2	5	3	3	9	3	0	381,75	0,87
Erandio	2	4	0	3	3	1	1	291,05	0,59
Gorliz - Plentzia	8	0	1	0	3	6	10	582,92	0,85
Las Arenas	16	18	11	14	20	17	12	679,23	0,98
Leioa	5	4	4	8	10	10	7	468,39	0,65
Mungia	8	7	0	5	0	2	11	318,55	0,65
Sopela	7	23	15	6	17	15	4	671,43	0,90
Txorierrri	12	18	5	8	5	9	10	698,19	0,92
<b>OSI URIBE</b>	84	103	55	70	80	76	71	546,25	0,79
Arrasate	7	13	12	4	3	9	6	493,47	0,87
Bergara	8	3	3	1	3	7	4	457,88	0,91
Oñati	11	30	8	12	16	13	5	1391,60	2,08
Valle de Leniz	2	1	2	1	1	2	1	218,13	0,63
<b>OSI ALTO DEBA</b>	28	47	25	18	23	31	16	595,48	1,13
Dumboa	6	6	2	12	3	2	2	297,94	0,55
Hondarribia	5	4	0	3	2	1	4	262,63	0,61
Irun - Centro	8	9	13	14	4	6	14	451,98	0,76
<b>OSI BIDASOA</b>	19	19	15	29	9	9	20	358,88	0,66
Deba	2	0	0	0	0	0	0	149,00	0,53
Eibar	2	7	1	3	4	2	4	343,45	0,68
Elgoibar	12	7	6	3	4	11	4	703,68	0,77
Ermua	3	3	5	2	2	3	2	255,29	0,88
Torrekua	3	2	5	0	0	3	1	265,28	0,93
<b>OSI DEBABARRENA</b>	22	19	17	8	10	19	11	372,32	0,75
Alza-Roteta	4	6	2	1	0	4	4	264,89	0,60
Amara Berri	6	6	2	6	4	2	1	304,70	0,54
Amara Centro	1	1	0	0	2	0	4	181,80	0,57
Beraun - Erreterria	0	8	1	0	1	0	4	262,92	0,58
Bidebieta	4	5	0	0	0	1	4	444,38	0,80
Egia	3	1	3	0	2	2	2	276,58	0,63
Gros	4	5	4	5	7	4	7	309,79	0,70
Hernani - Urnieta - Astigarraga	7	6	3	2	0	2	3	222,29	0,42
Intxaurreondo	2	2	2	6	6	1	2	446,47	0,88
Iztietia - Erreterria	4	3	2	4	4	3	5	294,67	0,55
Lasarte - Usurbil	2	8	4	3	5	2	3	402,56	0,63
Lezo-San Juan	1	4	0	0	1	0	1	397,47	0,43
Loiola	1	0	1	0	1	0	2	232,11	0,77

Oiartzun	1	2	4	4	2	3	1	331,47	0,76
Ondarreta	4	1	11	6	2	1	10	284,60	0,59
Parte Vieja	1	1	0	0	1	2	0	202,43	0,57
Pasai Antxo	0	1	0	1	0	0	0	148,21	0,48
Pasajes San Pedro	1	4	6	0	2	3	7	555,66	0,75
Zarautz – Orio - Aia	8	2	4	3	8	3	4	280,87	0,62
Zumaia - Zestoa - Getaria	5	1	1	0	4	3	5	215,73	0,67
<b>OSI DONOSTIALDEA</b>	59	67	50	41	52	36	69	294,37	0,60
Azkoitia	0	0	1	0	0	1	0	133,44	0,48
Azpeitia	2	1	3	0	0	0	3	281,44	0,43
Beasain	6	1	2	0	1	0	4	269,24	0,51
Lazkao	1	1	0	0	0	0	1	151,62	0,62
Legazpi	1	1	2	0	2	4	3	467,88	0,67
Ordizia	0	1	2	0	1	0	1	127,28	0,67
Zumarraga	3	1	1	0	0	2	1	225,95	0,40
<b>OSI GOIERRI-ALTO UROLA</b>	13	6	11	0	4	7	13	234,68	0,50
Alegia	1	0	0	0	0	2	1	163,76	0,69
Andoain	2	2	3	1	2	0	4	221,01	0,69
Ibarra	0	2	2	0	2	1	1	369,29	0,78
Tolosa	0	3	2	0	2	2	0	240,38	0,47
Villabona	0	2	0	1	0	0	1	162,87	0,43
<b>OSI TOLOSALDEA</b>	3	9	7	2	6	5	7	224,83	0,56
<b>Otros</b>	11	12	4	7	17	11	5		

\*14 eguneko tasa 100.000 biztanleko/ Tasa de 14 días por 100.000 habitantes.

\*\* Inzidentzia tasen arrazoiak **-I(D)/I(D-7)-** gaurko 14 eguneko inzidentzia metatuaren tasa duela astebeteko 14 eguneko inzidentzia metatuaren tasarekin konparatzen du. Tasen arrazoiaren balioa 1en azpitik dagoenean inzidentzia tasak behera egin duela esan nahi du. Duela astebeteko inzidentzia tasa zero den kasuetan “-“ agertzen da. / La razón de tasas de incidencia **-I(D)/I(D-7)-** compara la tasa de incidencia acumulada en 14 días a fecha de hoy, con la incidencia acumulada en 14 días de hace una semana. En caso de que el valor de la ratio sea un valor por debajo de 1, significa que la incidencia ha disminuido. Cuando la tasa de incidencia de hace una semana es cero se indica con “-“.

+ Semaforoa 14 eguneko inzidentzia tasaren arabera: berdez < 60, horiz 60-299, laranja 300-499 eta gorri >=500. / Semaforo según la tasa de incidencia acumulada en 14 días: en verde <60, en amarillo 60-299, en naranja 300-499 y en rojo >= 500.