

KORONABIRUSAREN EGOERA EPIDEMIOLOGIKOA EUSKADIN (COVID-19) SITUACIÓN EPIDEMIOLÓGICA DEL CORONAVIRUS (COVID-19) EN EUSKADI

-- RESULTADOS DE TESTS VALIDADOS EL 17/08/2021--

Osasun Sailburuordetza / Viceconsejería de Salud
COVID Informazio Zerbitzua / Servicio de Información COVID

OPEN DATA:

Informe honetan argitaratzen diren datu guztiak hurrengo webgunean dituzue eskuragarri. / Todos los datos publicados en este informe están disponibles en la siguiente página web.

<https://opendata.euskadi.eus/catalogo/-/evolucion-del-coronavirus-covid-19-en-euskadi/>

TXOSTENEAN ORAIN ARTE ARAZTU EDO ZUZENDU DIREN AKATSAK ERRORES DEPURADOS O CORREGIDOS HASTA LA FECHA EN EL INFORME

Txosten honen informazioa etengabe berrikusten eta arazten ari da. Baliteke, gardentasunaren mesedetan, akats puntualen bat egotea, gerora zuzenduko dena. / La información de este informe está continuamente siendo revisada y depurada. En aras de la transparencia puede que haya algún error puntual que se corregirá posteriormente.

ARAZTU EDO ZUZENDU DIREN AKATSAK	ERRORES DEPURADOS O CORREGIDOS
Egunero desadostasun txikiak zuzentzen dira bizilekuaren eta testa eskatzen den lurralde historikoaren artean.	Cada día se corrigen pequeñas discrepancias entre el lugar de residencia y el territorio histórico desde donde se solicita el test.

BIZI BERRI IV PLANEKO ADIERAZLEAK / INDICADORES DEL PLAN BIZI BERRI IV

Indicador	Balioa / Valor
-Tasa de Incidencia Acumulada en 14 días	507,43 (-15,37)
-Índice de reproductividad (R_t —conocida como R_0)	0,91 (-0,01)
-Razón de Tasas	0,80 (+0,01)
-Ocupación en camas UCI	75 (+2)
-Tasa de Incidencia Acumulada en 14 días en mayores de 65 años.	210,17 (-6,07)
-Trazabilidad de los casos (últimos 7 días)	33,6% (-0,3)

KORONABIRUSAREN EGOERA EPIDEMIOLOGIKOA EUSKADIN (COVID-19) SITUACIÓN EPIDEMIOLÓGICA DEL CORONAVIRUS (COVID-19) EN EUSKADI

-- RESULTADOS DE TESTS VALIDADOS EL 17/08/2021--

	PCR	Antigeno	Guztira
Egindako test diagnostiko kopurua / Número de test diagnósticos realizados:	5.098	2.263	7.361
Ematza positibo kopurua / Número de resultados positivos:	468	280	748
Ematza positiboen ehunekoa / Porcentaje de test positivos:	9,2%	12,4%	10,2%

TEST DIAGNOSTIKOA EGITEKO ARRAZOA EMAITZA POSITIBOA DUTEN KASUETAN/ MOTIVO DE REALIZACIÓN DEL TEST DIAGNÓSTICO EN CASOS CON RESULTADO POSITIVO

	Kontaktua izatea / Ser contacto *	Sintomak izatea / Ser sintomáticos *	Beste arrazoi bat / Otro motivo *
11/08	33,6%	37,4%	29,0%
12/08	33,5%	36,4%	30,0%
13/08	33,6%	35,5%	30,9%
14/08	33,3%	35,4%	31,4%
15/08	33,9%	34,7%	31,4%
16/08	33,9%	34,9%	31,2%
17/08	33,6%	35,5%	30,9%

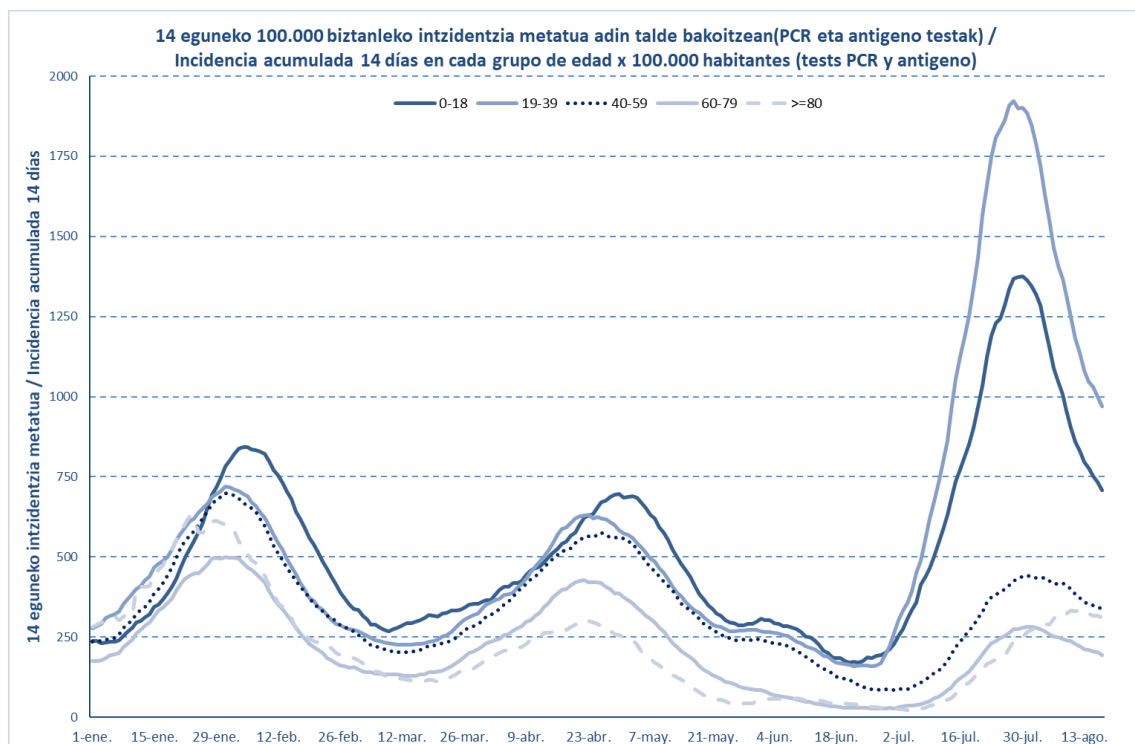
*Azken 7 egunetako emaitzen batzbestekoa / Media de los resultados de los últimos 7 días.

KASU POSITIBO BERRIAK HERRIALDE HISTORIKOAREN ARABERA / NUEVOS CASOS POSITIVOS SEGÚN SU TERRITORIO HISTÓRICO

	Kasu positibo kopurua / Número de casos positivos	100.000 biztanleko 14 eguneko inzidentzia tasa metatua/ Tasa de incidencia acumulada en 14 días por 100.000 habitantes	Tasen arrazoia/ Razón de tasas I(D)/I(D-7)
Araba	152	523,91	0,98
Bizkaia	374	530,44	0,78
Gipuzkoa	207	421,82	0,76
Otros	15		
Euskadi	748	507,43	0,80

**KASU POSITIBO BERRIAK ADIN-TARTEKA /
NUEVOS CASOS POSITIVOS POR GRUPOS DE EDAD**

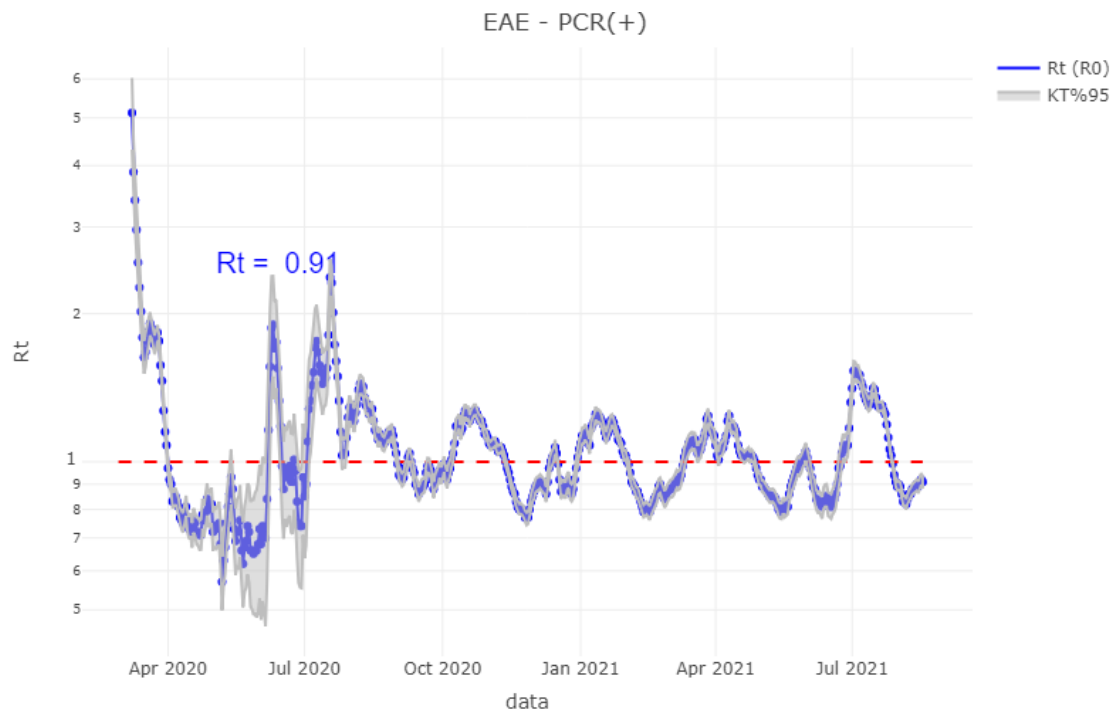
	Kasu positibo kopurua / Número de casos positivos	100.000 biztanleko 14 eguneko intzidentzia tasa metatua/ Tasa de incidencia acumulada en 14 días por 100.000 habitantes	Tasen arrazoia/ Razón de tasas I(D)/I(D-7)
0-9	67	497,20	0,87
10-19	142	1015,36	0,73
20-29	179	1469,48	0,78
30-39	87	507,99	0,81
40-49	86	332,59	0,86
50-59	87	340,59	0,83
60-69	34	216,72	0,77
70-79	30	164,52	0,91
80-89	24	249,11	0,86
>=90	9	555,56	1,11



	Kasu positibo kopurua / Número de casos positivos	100.000 biztanleko 14 eguneko intzidentzia tasa metatua/ Tasa de incidencia acumulada en 14 días por 100.000 habitantes	Tasen arrazoia/ Razón de tasas I(D)/I(D-7)
0-2	21	589,23	0,94
3-5	16	447,96	0,86
6-12	55	481,55	0,82
13-16	60	885,70	0,82
17-18	36	1681,69	0,66

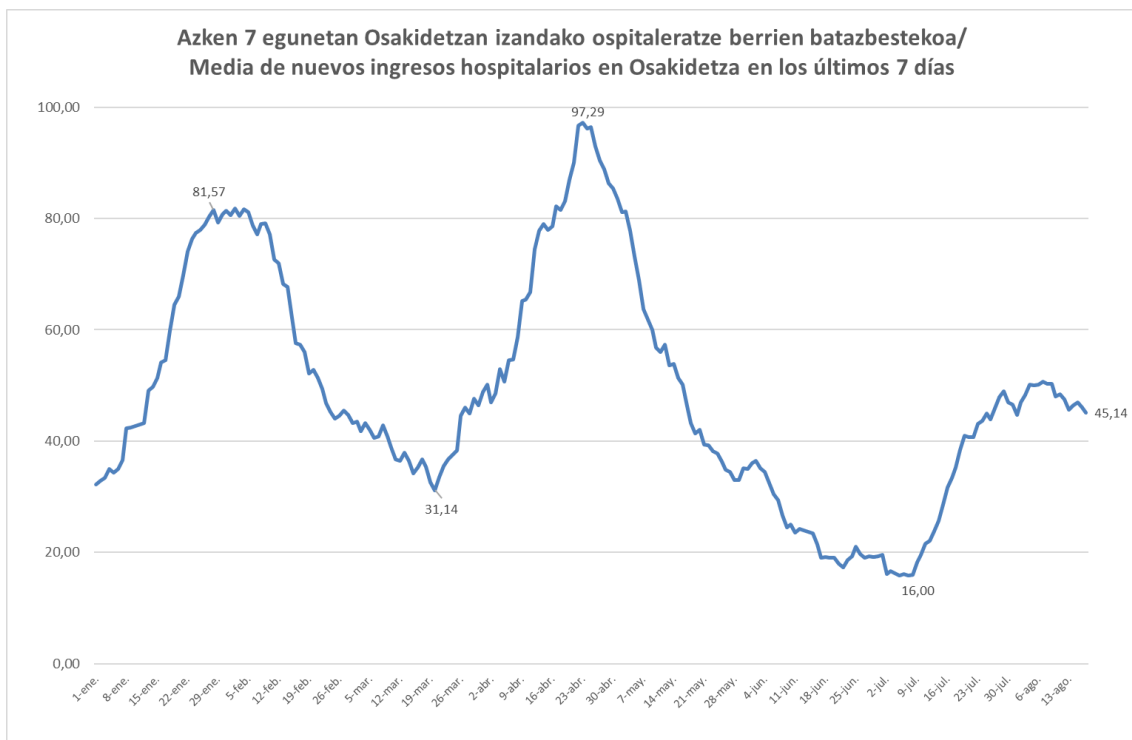
**OINARRIZKO BIRSORKUNTZA TASA /
NÚMERO REPRODUCTIVO BÁSICO**

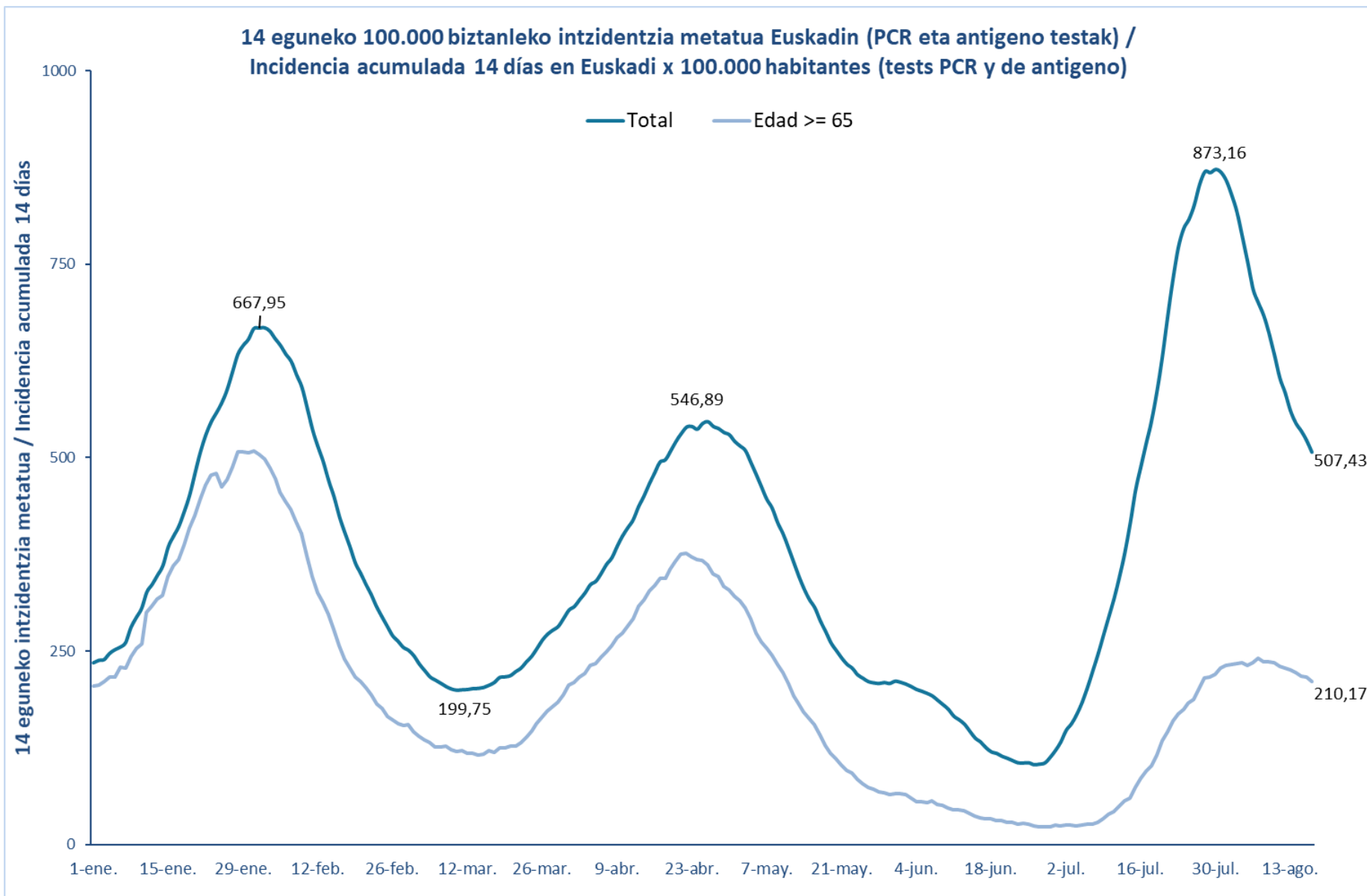
	Euskadi (%95 IC)	Araba	Bizkaia	Gipuzkoa
11/08	0,88 (0,86; 0,91)	1,00	0,88	0,84
12/08	0,89 (0,87; 0,91)	1,11	0,88	0,82
13/08	0,90 (0,87; 0,92)	1,16	0,87	0,82
14/08	0,89 (0,86; 0,91)	1,11	0,86	0,83
15/08	0,91 (0,88; 0,93)	1,08	0,88	0,86
16/08	0,92 (0,90; 0,95)	1,07	0,89	0,90
17/08	0,91 (0,88; 0,93)	1,03	0,87	0,91

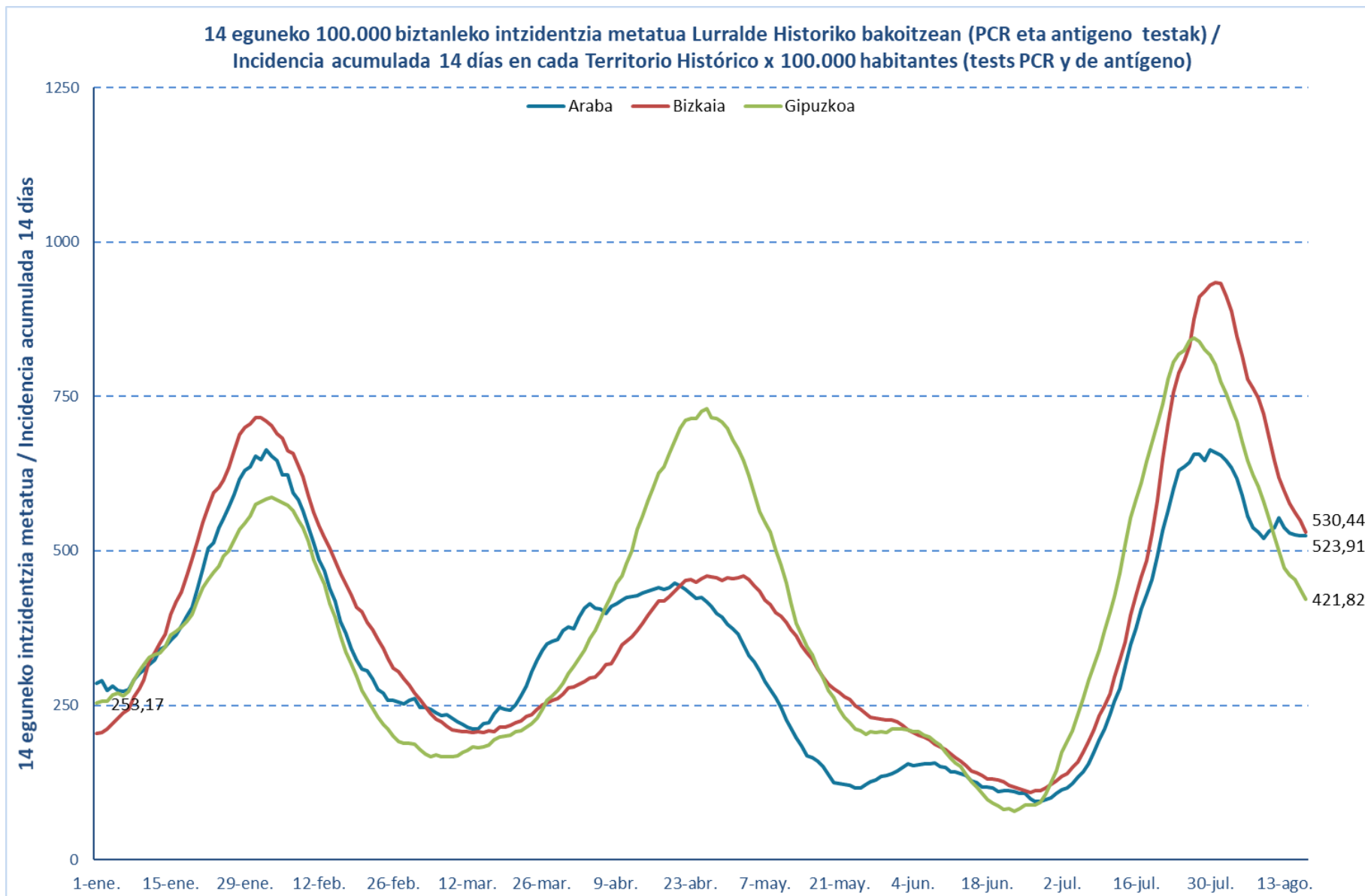


**BALIABIDE ASISTENTZIALEN ERABILERA /
UTILIZACIÓN DE LOS RECURSOS ASISTENCIALES**

	ZIUn ospitaleratuak Osakidetzan/ Ingresados en UCI en Osakidetza	Ospitaleratze berriak Osakidetzan/ Nuevos ingresos en planta en Osakidetza	Osakidetzan ospitaleratuta daudenak / Ingresados en planta en Osakidetza
04/08	61	56	265
05/08	66	54	259
06/08	67	49	251
07/08	66	35	268
08/08	66	30	285
09/08	69	56	279
10/08	67	56	282
11/08	64	59	269
12/08	62	47	281
13/08	61	36	257
14/08	66	41	270
15/08	72	34	281
16/08	73	49	283
17/08	75	50	256

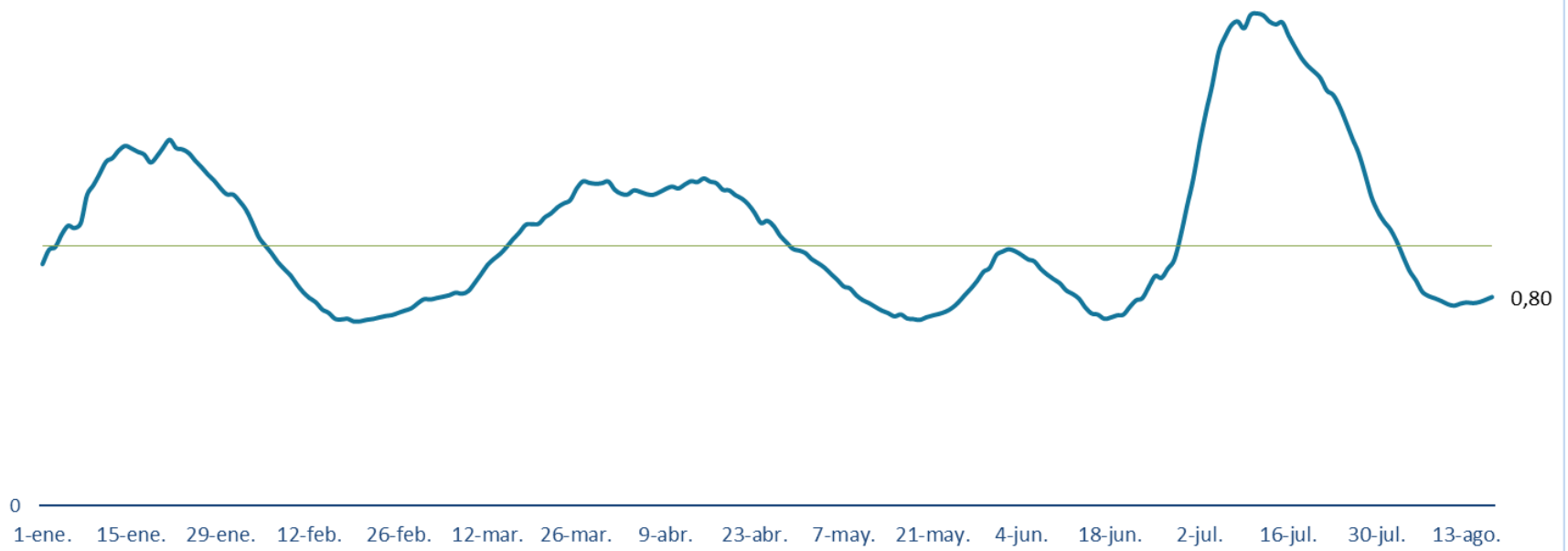






Euskadiko 14 eguneko inzidentzia tasen arrazoiaren bilakaera / Evolución de la razón de tasas de 14 días en Euskadi

Tasen arrazoia / Razón de tasas





**PCR POSITIBO BERRIAK EUSKADIKO UDALERRIETAN /
NUEVOS POSITIVOS PCR EN LOS MUNICIPIOS DE EUSKADI**

UDALERRIA / MUNICIPIO	11/08	12/08	13/08	14/08	15/08	16/08	17/08	Tasa	I(D)/I(D-7)
Agurain/Salvatierra	1	3	1	1	1	0	1	336,26	0,90
Alegría-Dulantzi	1	2	0	2	0	0	1	477,71	0,71
Amurrio	1	8	2	3	4	1	7	561,47	0,94
Añana	0	0	0	0	0	0	0	0,00	-
Aramaio	2	1	0	0	0	0	0	675,68	0,83
Armiñón	0	0	0	0	0	0	0	0,00	0,00
Arria-Maeztu	0	1	0	0	0	0	0	273,22	0,50
Arratzua-Ubarrundia	2	0	0	0	0	0	0	193,24	0,67
Artziniega	0	0	1	0	1	1	0	470,96	1,29
Asparrena	1	1	2	0	1	2	0	618,81	0,83
Ayala/Aiara	2	0	0	0	0	0	1	483,59	0,48
Baños de Ebro/Mañueta	0	0	0	0	0	0	0	0,00	-
Barrundia	0	0	1	0	0	0	0	106,27	1,00
Berantevilla	0	0	0	0	0	0	0	0,00	0,00
Bernedo	0	2	0	0	0	2	2	3962,26	1,05
Campezo/Kanpezu	2	1	3	1	0	2	1	1508,01	2,00
Elburgo/Burgelu	0	8	0	0	0	0	0	2511,77	2,00
Elciego	0	0	0	0	0	0	0	0,00	-
Elvillar/Bilar	0	0	0	0	0	0	0	0,00	-
Erriberagoitia/Ribera Alta	0	0	1	1	0	0	3	722,89	6,00
Harana/Valle de Arana	0	0	0	0	0	0	0	423,73	1,00
Iruña Oka/Iruña de Oca	3	1	5	5	1	6	1	974,93	1,21
Iruraiz-Gauna	0	0	0	0	0	0	0	183,15	1,00
Kripan	1	0	0	0	1	0	1	1639,34	-
Kuartango	0	0	0	0	0	0	1	268,82	-
Labastida/Bastida	0	0	1	0	0	0	2	320,31	1,67
Lagrán	0	0	0	0	0	0	0	0,00	-
Laguardia	1	2	0	1	0	1	0	977,84	1,36
Lanciego/Lantziego	0	0	0	0	0	0	0	132,80	1,00
Lantarón	1	0	0	0	1	0	0	211,64	2,00
Lapuebla de Labarca	0	1	0	0	0	0	0	796,36	0,44
Laudio/Llodio	3	4	4	4	3	1	1	288,81	0,65
Legutio	1	0	1	0	0	0	1	382,10	0,70
Leza	0	0	0	0	0	0	0	0,00	0,00
Moreda de Álava/Moreda Araba	0	0	0	0	0	0	0	371,75	1,00
Navaridas	0	0	0	0	0	0	0	0,00	0,00
Okondo	0	0	1	0	0	0	0	82,17	0,20

Oyón-Oion	1	0	0	0	0	0	1	227,21	0,62
Peñacerrada-Urizaharra	0	0	0	0	0	0	0	0,00	-
Ribera Baja/Erribera Beitia	0	0	1	0	0	0	2	249,84	2,00
Samaniego	0	1	0	0	0	0	0	414,94	-
San Millán/Donemiliaga	0	0	0	0	0	0	0	137,74	0,33
Urkabustaiz	3	2	0	0	0	2	2	1103,45	0,89
Valdegovía/Gaubea	0	0	0	0	0	0	0	0,00	-
Villabuena de Álava/Eskuernaga	0	0	0	0	0	0	0	354,61	1,00
Vitoria-Gasteiz	148	143	113	80	70	85	122	544,57	1,02
Yécora/Iekora	0	0	0	0	0	0	0	0,00	-
Zalduondo	0	0	0	0	0	0	0	0,00	-
Zambrana	0	0	0	0	0	0	0	448,43	1,00
Zigoitia	0	0	2	0	2	1	1	410,08	1,40
Zuia	1	1	0	0	0	0	1	338,70	0,67
ARABA	175	182	139	98	85	104	152	523,91	0,98

Abadiño	1	0	2	1	1	1	2	245,03	0,51
Abanto y Ciérvana-Abanto Zierbena	3	4	3	3	2	3	1	568,36	0,55
Ajangiz	0	0	0	0	0	1	1	1590,91	0,88
Alonsotegi	1	1	0	0	1	1	0	992,20	0,88
Amorebieta-Etxano	2	6	8	2	3	8	6	461,38	0,71
Amoroto	0	0	1	0	1	1	0	963,86	1,33
Arakaldo	0	0	0	0	0	0	0	0,00	-
Arantzazu	0	0	0	0	0	0	0	0,00	0,00
Areatza	0	1	0	0	0	0	1	406,50	0,83
Arrankudiaga	0	0	0	0	3	0	0	491,16	1,67
Arratzu	0	0	0	0	0	0	0	0,00	0,00
Arrieta	0	1	2	3	0	2	1	1776,20	10,00
Arrigorriaga	3	4	2	3	10	3	5	477,27	1,02
Artea	0	0	0	0	0	0	1	416,09	0,75
Artzentales	0	0	0	0	0	0	0	149,03	0,17
Atxondo	2	3	0	1	0	1	1	722,02	3,33
Aulesti	0	0	0	0	0	0	0	149,70	0,07
Bakio	0	0	0	0	1	4	0	266,46	0,70
Balmaseda	0	3	0	1	1	2	1	510,60	0,42
Barakaldo	29	28	28	21	23	25	35	444,44	0,70
Barrika	2	0	0	0	0	0	0	391,90	0,55
Basauri	18	8	11	11	7	9	7	451,56	0,78
Bedia	0	0	0	0	0	0	1	476,64	1,00
Berango	4	4	3	3	1	2	3	825,88	0,88
Bermeo	21	15	7	8	11	11	12	863,39	1,07
Berriatua	2	4	0	0	1	0	1	1591,09	1,25
Berriz	0	0	0	1	0	2	2	235,95	0,61

Bilbao	154	147	141	114	95	103	109	565,40	0,81
Busturia	0	0	0	0	0	0	1	493,22	0,31
Derio	5	10	2	2	2	6	1	669,81	1,33
Dima	0	0	1	1	0	1	0	417,25	0,55
Durango	4	5	6	1	7	2	7	362,88	0,53
Ea	0	0	0	1	0	0	0	358,85	0,50
Elantxobe	0	0	0	0	0	0	0	0,00	0,00
Elorrio	1	2	0	1	0	1	2	295,38	0,49
Erandio	11	10	7	5	8	4	4	507,51	0,77
Ereño	0	0	0	0	0	0	0	0,00	-
Ermua	0	1	0	1	3	4	3	187,28	0,45
Errigoiti	0	0	0	1	0	0	0	204,08	1,00
Etxebarri	6	2	1	1	4	3	4	392,67	0,78
Etxebarria	0	0	0	0	0	0	1	268,46	0,40
Forua	1	1	0	0	0	0	0	221,24	0,67
Fruiz	0	0	0	0	0	0	0	0,00	0,00
Galdakao	11	13	5	5	3	8	11	427,22	0,79
Galdames	0	0	0	0	0	0	1	118,48	0,50
Gamiz-Fika	2	0	2	0	0	0	0	440,85	1,50
Garai	0	0	0	0	0	0	0	0,00	-
Gatika	1	0	1	0	1	0	0	727,71	0,60
Gautegiz Arteaga	0	0	0	0	0	0	0	0,00	0,00
Gernika-Lumo	5	7	3	4	3	7	7	416,47	0,80
Getxo	54	46	40	36	20	26	32	805,69	0,82
Gizaburuaga	0	0	0	0	0	0	0	0,00	-
Gordexola	0	0	0	0	0	2	1	406,27	0,70
Gorliz	3	3	3	2	1	1	5	606,57	0,77
Güeñes	0	3	5	0	6	7	3	548,53	1,57
Ibarrangelu	0	0	0	0	0	0	2	322,06	1,00
Igorre	0	2	3	0	0	1	5	474,61	0,69
Ispaster	0	0	0	0	0	2	0	537,63	2,00
Iurreta	3	1	0	0	0	1	1	352,49	0,87
Izurtza	0	0	0	0	0	0	0	0,00	0,00
Karrantza Harana/Valle de Carranza	0	0	0	0	0	0	0	105,86	0,27
Kortezubi	0	0	0	0	0	0	0	0,00	-
Lanestosa	0	0	0	0	0	0	0	0,00	-
Larrabetzu	2	1	0	0	0	0	0	389,86	0,33
Laukiz	0	0	0	0	1	0	0	835,42	0,83
Leioa	16	24	13	14	12	15	12	652,37	0,88
Lekeitio	11	2	5	6	2	2	6	705,69	1,02
Lemoa	1	0	0	5	1	3	0	551,27	1,11
Lemoiz	0	0	0	3	0	0	0	397,77	0,56
Lezama	1	2	0	0	0	0	0	372,98	1,00

Loiu	0	0	0	0	0	0	4	562,53	0,76
Mallabia	0	0	0	0	0	0	0	168,07	0,40
Mañaria	0	0	0	0	1	0	0	574,71	0,75
Markina-Xemein	4	3	2	0	0	2	1	537,31	0,57
Maruri-Jatabe	0	0	1	0	2	0	1	436,68	1,33
Mendata	0	0	0	0	0	0	0	246,91	0,33
Mendexa	0	1	0	0	1	0	0	423,73	2,00
Meñaka	1	0	1	0	0	0	0	710,23	1,67
Morga	0	0	1	0	0	0	0	258,40	0,50
Mundaka	0	0	0	3	0	0	0	488,33	0,60
Mungia	7	4	4	8	3	5	8	463,02	0,84
Munitibar-Arbatzegi Gerrikaitz	0	0	0	0	0	0	0	218,34	0,50
Murueta	0	0	0	0	0	0	1	964,63	0,60
Muskiz	4	4	2	0	0	3	4	481,35	0,95
Muxika	0	1	1	0	0	0	0	334,45	0,83
Nabarniz	0	0	0	0	0	0	0	425,53	1,00
Ondarroa	4	5	5	5	2	5	3	828,76	0,76
Orozko	0	0	0	1	1	0	0	456,10	0,52
Ortuella	3	4	1	1	0	4	1	505,42	0,71
Otxandio	0	0	0	0	0	0	0	0,00	-
Plentzia	2	4	6	0	6	3	3	886,36	1,11
Portugalete	14	21	11	10	10	7	5	439,84	0,73
Santurtzi	18	20	13	16	12	7	16	446,21	0,76
Sestao	19	18	25	8	9	7	14	704,69	0,86
Sondika	0	1	1	0	1	2	1	419,06	0,70
Sopela	10	7	11	2	4	4	7	865,28	0,74
Sopuerta	1	2	0	0	0	0	0	199,04	0,50
Sukarrieta	0	0	0	0	0	0	1	598,80	2,00
Trucios-Turtzioz	0	0	0	0	1	0	0	192,31	1,00
Ubide	0	0	0	0	0	0	0	555,56	0,25
Ugao-Miraballes	2	1	3	0	0	0	0	584,23	1,00
Urduliz	1	1	1	2	1	1	3	420,82	0,90
Urduña/Orduña	5	1	1	2	1	2	1	874,08	1,09
Valle de Trápaga-Trapagaran	4	2	2	3	2	0	1	312,10	0,56
Zaldibar	0	0	0	1	0	0	0	65,68	0,29
Zalla	0	1	4	1	1	0	0	225,09	0,44
Zamudio	2	0	1	0	0	1	0	482,95	0,89
Zaratamo	1	0	0	0	0	1	0	121,43	0,50
Zeanuri	0	0	2	0	0	0	0	159,49	1,00
Zeberio	0	0	0	0	0	0	0	184,50	0,33
Zierbena	0	1	0	0	0	1	0	393,70	0,50
Ziortza-Bolibar	0	0	0	0	0	0	0	0,00	0,00
BIZKAIA	482	466	404	324	293	330	374	530,44	0,78

Abaltzisketa	0	0	0	0	0	0	0	0,00	0,00
Aduna	0	0	0	0	0	0	0	0,00	0,00
Aia	1	0	0	0	0	0	0	50,38	0,25
Aizarnazabal	0	0	1	1	0	0	0	390,12	3,00
Alegia	1	0	0	0	6	1	1	1056,73	0,79
Albiztur	0	1	0	0	0	0	0	341,30	0,33
Alkiza	3	0	0	0	1	1	0	1714,29	6,00
Altzaga	0	0	1	0	0	0	0	1092,90	0,67
Altzo	0	0	0	0	0	0	0	512,82	0,33
Amezketza	0	0	0	0	0	0	0	0,00	0,00
Andoain	7	4	3	3	0	7	10	386,98	0,77
Anoeta	1	1	0	0	0	0	0	837,44	0,81
Antzuola	0	0	0	0	0	0	1	229,46	0,45
Arama	0	0	0	0	0	0	0	490,20	0,33
Aretxabaleta	1	0	4	2	3	0	2	437,85	0,57
Arrasate/Mondragón	1	9	2	5	3	0	5	244,54	0,66
Asteasu	1	2	0	0	0	0	0	833,33	1,00
Astigarraga	2	0	0	2	0	1	0	239,74	0,50
Ataun	1	0	0	0	0	0	1	572,41	0,50
Azkoitia	3	1	3	2	0	2	1	275,39	0,56
Azpeitia	5	6	7	5	2	4	3	749,01	0,86
Baliarrain	0	0	1	0	0	2	0	3636,36	1,50
Beasain	1	1	2	3	0	2	1	278,15	0,45
Beizama	1	0	0	0	0	0	0	1612,90	1,00
Belauntza	0	0	0	0	1	0	0	1532,57	1,00
Berastegi	0	0	0	0	0	0	0	95,06	0,33
Bergara	6	1	0	0	2	1	2	219,47	0,67
Berrobi	0	0	0	0	0	1	0	326,26	2,00
Bidania-Goiatz	0	0	0	0	0	0	0	0,00	0,00
Deba	3	1	3	6	4	1	3	678,53	1,06
Donostia / San Sebastián	81	40	47	32	40	44	53	422,17	0,81
Eibar	10	13	3	6	13	4	13	578,73	0,66
Elduain	0	0	1	0	0	0	0	411,52	-
Elgeta	1	2	0	0	0	0	0	265,25	-
Elgoibar	1	1	2	4	2	3	10	311,96	0,77
Errenteria	4	15	8	4	4	12	7	331,04	0,69
Errezil	0	1	0	0	0	0	0	644,12	1,33
Eskoriatza	1	0	3	0	0	1	0	414,33	0,85
Ezkio-Itsaso	0	0	0	0	0	0	0	315,46	0,40
Gabiria	0	0	0	0	0	0	4	974,66	1,25
Gaintza	0	0	0	0	0	0	0	877,19	1,00
Gaztelu	0	0	0	0	0	0	0	595,24	0,20
Getaria	1	4	0	0	3	2	1	530,04	0,88

Hernani	4	2	4	4	2	4	4	248,46	0,78
Hernalde	1	0	0	0	0	0	0	327,87	1,00
Hondarribia	2	7	6	4	5	5	6	453,37	0,90
Ibarra	1	2	0	2	1	0	0	301,90	1,00
Idiazabal	1	1	0	0	0	1	0	378,15	0,43
Ikaztegieta	0	0	0	0	0	0	0	205,76	1,00
Irun	24	20	35	12	20	21	23	478,34	0,86
Irura	0	0	0	3	1	2	1	607,06	1,57
Itsasondo	0	1	0	0	0	0	0	549,45	1,00
Larraul	0	0	0	0	0	0	0	398,41	0,50
Lasarte-Oria	12	4	12	0	1	11	3	399,05	0,99
Lazkao	7	4	1	3	2	5	1	834,52	0,92
Leaburu	0	0	1	0	0	0	0	1322,75	0,83
Legazpi	4	2	0	3	0	2	6	356,76	1,03
Legorreta	0	0	1	0	0	0	0	67,11	0,33
Leintz Gatzaga	1	0	0	0	0	0	0	854,70	2,00
Lezo	0	3	0	3	0	1	0	279,61	0,61
Lizartza	0	0	2	0	0	0	1	1694,92	0,92
Mendaro	1	0	1	0	0	0	0	141,84	0,25
Mutiloa	0	0	0	0	0	0	0	392,16	0,11
Mutriku	4	3	1	1	4	0	1	451,64	0,69
Oiartzun	6	6	0	3	2	9	3	520,78	0,93
Olaberría	1	0	1	1	0	0	0	763,36	1,40
Oñati	3	3	2	2	2	1	2	287,76	0,69
Ordizia	4	1	0	5	5	3	1	526,32	0,50
Orendain	2	0	0	0	0	0	0	947,87	-
Orexa	2	0	0	0	0	0	0	3773,58	2,00
Orio	1	4	1	0	0	1	2	260,93	0,67
Ormaiztegi	0	2	0	0	1	0	0	783,70	0,91
Pasaia	1	17	4	2	1	7	8	436,55	0,94
Segura	2	0	0	3	1	0	0	521,85	0,27
Soraluze-Placencia de las Armas	2	1	1	1	1	2	0	327,13	1,44
Tolosa	3	5	6	4	1	2	8	407,22	0,77
Urnietá	4	4	1	4	2	1	2	563,70	1,06
Urretxu	1	1	0	0	0	1	2	263,58	0,46
Usurbil	2	2	2	1	1	1	2	317,06	1,25
Villabona	2	2	3	2	0	1	2	709,82	0,62
Zaldibia	0	0	0	0	0	0	0	482,51	0,42
Zarautz	7	8	3	8	8	8	4	424,04	0,77
Zegama	0	0	0	0	0	1	0	262,98	0,80
Zerain	0	1	0	0	0	0	0	729,93	1,00
Zestoa	1	4	2	1	2	4	2	693,37	1,29
Zizurkil	0	0	2	0	3	2	0	428,34	0,62

Zumaia	4	5	7	0	0	1	4	630,91	0,87
Zumarraga	3	2	1	2	0	0	1	285,10	0,47
GIPUZKOA	250	220	191	149	150	186	207	421,82	0,76

OTROS	20	23	22	10	16	21	15		
--------------	----	----	----	----	----	----	----	--	--

*14 eguneko tasa 100.000 biztanleko. Tasak kalkulatzeko EUSTATen Biztanleen Udal-Erroldaren Estatistikan 2020ko urtarrilaren 1erako argitaratutako biztanleria hartzen da. / Tasa de 14 días por 100.000 habitantes. Las tasas se calculan con respecto a la población publicada por EUSTAT en la Estadística Municipal de Habitantes para el 1 de enero del 2020. https://eu.eustat.eus/bankupx/pxweb/eu/euskara/-/PX_2212_ep06b.px

** Inzidentzia tasen arrazoiak $-I(D)/I(D-7)$ - gaurko 14 eguneko inzidentzia metatuaren tasa duela astebeteko 14 eguneko inzidentzia metatuaren tasarekin konparatzen du. Tasen arrazoiaren balioa 1en azpitik dagoenean inzidentzia tasak behera egin duela esan nahi du. Duela astebeteko inzidentzia tasa zero den kasuetan “-“ agertzen da. / La razón de tasas de incidencia $-I(D)/I(D-7)$ - compara la tasa de incidencia acumulada en 14 días a fecha de hoy, con la tasa de incidencia acumulada en 14 días de hace una semana. En caso de que el valor de la ratio sea un valor por debajo de 1, significa que la incidencia ha disminuido. Cuando la tasa de incidencia de hace una semana es cero se indica con “-“.

+ Semaforoa 14 eguneko inzidentzia tasaren arabera 5.000 biztanletik gorako udalerrietan: berdez < 60, horiz 60-299, laranja 300-399 eta gorri >=400. / Semaforo según la tasa de incidencia acumulada en 14 días en los municipios de más de 5.000 habitantes: en verde <60, en amarillo 60-299, en naranja 300-399 y en rojo >= 400.

**PCR POSITIBO BERRIAK EUSKADIKO OSASUN EREMUETAN /
NUEVOS POSITIVOS PCR EN LAS ZONAS DE SALUD DE EUSKADI**

Alfabetoz ordenatuta./ Ordenado alfabéticamente.

OSASUN-EREMUAK/ZONAS DE SALUD	11/08	12/08	13/08	14/08	15/08	16/08	17/08	Tasa**	I(D)/I(D-7)**
Abetxuko	3	1	3	1	0	0	1	524,80	1,05
Aranbizkarra I	3	6	4	3	2	4	8	403,84	0,84
Aranbizkarra II	2	3	5	2	0	2	1	218,84	0,79
Casco Viejo (Vitoria)	11	9	5	5	5	6	17	533,42	0,96
Gazalbide Txagorritxu	5	6	8	2	4	2	5	404,34	1,07
La Habana	5	4	1	4	1	3	3	331,92	0,95
Lakua - Arriaga	10	8	6	6	5	8	7	544,39	1,20
Lakuabizkarra	13	23	17	14	8	14	12	595,87	0,98
Llanada Alavesa	3	15	4	3	1	3	2	494,07	0,98
Montaña alavesa	2	4	3	1	0	5	3	2019,75	1,22
Norte-Villarreal	1	0	1	0	0	0	1	185,92	0,50
Norte-Zuya	4	2	3	1	2	3	7	649,35	1,03
Olaguibel	23	20	17	8	10	7	16	506,20	1,02
Olarizu	9	6	2	2	6	3	10	423,96	1,08
Salburua	11	7	9	5	4	5	4	549,71	1,06
San Martín	19	10	12	9	8	10	21	480,28	0,87
Sansomendi	4	12	5	3	5	3	1	590,13	1,12
Valles Alaveses I	5	1	5	4	2	5	2	784,23	1,61
Valles Alaveses II	0	0	1	0	0	0	2	247,93	1,00
Zabalgana	18	22	15	9	8	9	10	663,87	1,16
Zaramaga	9	5	4	7	3	9	5	450,01	1,18
OSI ARABA	160	164	130	89	74	101	138	508,54	1,02
Rioja	3	4	1	1	1	1	4	383,14	0,86
OSI ARABAKO ERRIOXA	3	4	1	1	1	1	4	383,14	0,86
Desierto / Urban	0	2	1	1	4	4	1	411,31	0,63
La Paz	8	3	4	6	7	6	8	335,24	0,64
Lutxana	1	0	2	3	0	3	8	403,50	0,86
Rontegi	4	3	2	4	3	2	2	501,85	0,70
San Vicente	4	8	7	1	4	4	6	375,23	0,63
Sestao Kueto	12	4	8	3	6	5	7	821,36	1,04
Sestao Markonzaga	7	14	13	4	3	3	6	567,92	0,74
Zaballa C.S.	9	5	8	4	1	1	7	689,29	0,94
Zuazo	2	6	5	1	4	5	5	378,32	0,64
OSI BARAKALDO SESTAO	47	45	50	27	32	33	50	477,42	0,74
Abadiño-Elorrio-Berriz	4	6	2	5	1	5	8	273,30	0,61
Aiala	8	10	4	5	6	4	9	593,50	0,92
Amorebieta	1	6	8	2	3	8	6	443,39	0,69
Arratia	1	5	6	6	1	4	7	443,86	0,79
Arrigorriaga	5	4	4	0	6	3	4	436,27	0,97

Basauri-Ariz	11	5	8	8	4	5	6	488,67	0,83
Basauri-Kareaga	5	4	3	2	3	3	2	352,85	0,67
Bermeo	20	15	7	11	12	11	14	816,45	1,04
Durango	7	6	6	1	8	4	6	348,93	0,55
Etxebarri	6	1	1	1	4	3	3	390,37	0,75
Galdakao	12	15	5	5	3	8	10	409,03	0,72
Gernika	5	7	3	3	3	7	8	393,24	0,77
Gernikaldea	1	2	2	1	0	1	3	355,17	0,48
Lekeitio	11	3	6	7	4	5	6	619,57	0,84
Llodio	3	3	5	4	6	1	1	294,09	0,61
Markina - Xemein	6	4	2	0	0	2	2	524,77	0,58
Ondarroa	5	8	5	5	3	5	4	900,15	0,82
OSI BARRUALDE-GALDAKAO	111	104	77	66	67	79	99	450,72	0,75
Basurto	7	7	12	2	4	10	6	565,18	0,81
Begoña	5	1	6	2	1	1	1	489,97	0,75
Bolueta	5	9	2	3	3	2	3	720,68	0,80
Bombero Etxaniz	24	11	14	12	10	9	27	666,16	0,81
Casco Viejo (Bilbao)	16	5	10	4	4	6	9	768,00	0,95
Deusto	7	5	12	8	8	4	5	456,66	0,64
Gazteleku	14	12	4	4	4	6	2	486,85	0,67
Indautxu	4	5	8	8	3	7	4	402,30	0,67
Javier Sáenz de Buruaga	3	11	4	4	2	1	2	358,47	0,65
Karmelo	3	8	2	2	1	2	1	373,47	0,89
La Peña	4	1	2	4	6	3	3	471,19	0,80
Mina del Morro	2	4	3	5	2	2	1	519,95	0,77
Miribilla-La Merced	3	10	8	10	8	6	7	659,71	0,83
Otxarkoaga	2	5	7	6	6	3	5	670,73	0,92
Rekalde	15	19	17	8	14	9	9	614,65	0,97
San Adrián	8	1	7	4	0	3	2	465,99	0,87
San Ignacio	8	6	3	9	1	7	5	380,63	0,90
Santutxu-Solokoetxe	10	5	4	7	8	6	5	614,02	0,90
Txurdinaga	4	5	3	7	1	3	3	443,72	0,82
Zorroza	9	7	9	4	6	7	4	739,93	0,81
Zurbaran	2	6	3	3	0	2	4	520,62	0,79
OSI BILBAO-BASURTO	155	143	140	116	92	99	108	544,84	0,81
Abanto-Muskiz	7	8	5	3	2	6	5	529,38	0,65
Balmaseda	0	3	0	1	2	2	1	374,40	0,42
Buenavista	0	3	1	3	3	1	2	258,89	0,52
Güeñes	0	2	5	0	6	9	4	499,45	1,28
Ortuella	3	4	1	1	0	4	1	483,89	0,71
Portugalete - Centro	8	8	7	4	4	2	0	574,78	0,82
Portugalete-Repelega	6	8	4	4	4	4	5	393,74	0,70
Santurtzi-Centro-Mamariga	3	8	2	3	3	2	4	388,91	0,56
Santurtzi Kabiezes	15	12	10	12	8	6	10	524,76	0,96

Trapagaran	3	2	2	3	1	0	1	293,55	0,54
Zalla	1	2	4	1	1	0	0	195,91	0,43
OSI EZKERRALDEA ENKARTERRI CRUCES	46	60	41	35	34	36	33	422,96	0,68
Alango	16	6	11	7	5	6	4	782,72	0,69
Algorta	27	25	22	22	9	14	20	986,19	0,91
Astrabudua	1	5	5	4	4	2	3	582,06	0,72
Erandio	10	5	2	2	4	2	1	461,09	0,82
Gorliz - Plentzia	5	6	8	4	7	3	8	663,93	0,82
Las Arenas	12	25	10	11	11	10	12	564,69	0,84
Leioa	14	16	9	11	8	11	8	592,00	0,85
Mungia	11	5	12	12	8	12	10	507,22	0,93
Sopela	17	11	16	7	6	7	13	739,85	0,80
Txorierri	6	13	4	2	2	9	6	496,75	0,93
OSI URIBE	119	117	99	82	64	76	85	658,01	0,84
Arrasate	4	10	2	5	3	0	7	254,73	0,70
Bergara	7	3	0	0	2	1	3	231,99	0,69
Oñati	3	3	2	2	2	1	2	271,53	0,68
Valle de Leniz	3	0	7	2	3	1	2	437,06	0,68
OSI ALTO DEBA	17	16	11	9	10	3	14	282,90	0,69
Dumboa	4	8	11	5	6	9	4	331,27	0,64
Hondarribia	2	7	7	4	5	5	6	447,38	0,94
Irun - Centro	20	12	23	8	14	10	19	483,69	1,02
OSI BIDASOA	26	27	41	17	25	24	29	422,86	0,86
Deba	7	4	4	7	8	1	4	568,45	0,87
Eibar	4	10	1	5	6	1	10	523,24	0,63
Elgoibar	4	2	4	5	3	5	10	302,48	0,79
Ermua	0	1	0	1	3	4	3	191,42	0,46
Torrekua	6	3	2	1	6	3	3	561,22	0,71
OSI DEBABARRENA	21	20	11	19	26	14	30	405,58	0,68
Aiete	4	1	4	1	0	1	3	344,94	0,78
Alza-Roteta	14	3	1	6	3	4	6	387,85	0,92
Amara Berri	18	9	5	5	4	10	11	399,96	0,85
Amara Centro	8	2	6	8	4	0	5	462,72	0,89
Beraun - Erresteria	1	3	1	1	1	7	3	335,26	0,65
Bidebieta	0	5	1	3	3	3	2	610,52	0,90
Egia	7	1	9	5	1	3	1	365,21	0,92
Gros	10	2	11	1	4	4	8	317,44	0,70
Hernani - Urnieta - Astigarraga	11	6	5	11	4	6	6	294,11	0,79
Intxaurreondo	4	4	1	2	4	7	4	473,19	1,04
Iztietia - Erresteria	3	10	7	3	3	5	4	310,30	0,68
Lasarte - Usubil	14	6	13	1	2	13	5	361,02	1,00
Lezo-San Juan	0	7	0	3	0	1	3	316,23	0,84
Loiola	1	3	1	0	0	0	1	231,67	0,63
Oiartzun	6	6	0	3	2	9	3	521,72	0,93

Ondarreta	10	4	7	1	7	10	7	412,65	0,71
Parte Vieja	5	3	3	2	9	2	1	426,30	0,69
Pasai Antxo	0	10	3	2	1	1	3	609,03	1,17
Pasajes San Pedro	1	6	1	0	1	6	3	329,47	0,67
Zarautz – Orio - Aia	9	13	5	9	8	9	6	367,35	0,73
Zumaia - Zestoa - Getaria	6	12	9	1	5	7	7	590,94	0,96
OSI DONOSTIALDEA	132	116	93	68	66	108	92	385,08	0,81
Azkoitia	3	1	3	2	0	2	1	283,43	0,57
Azpeitia	5	8	7	5	2	4	3	712,79	0,89
Beasain	4	4	2	6	2	4	1	317,74	0,44
Lazkao	8	5	2	4	2	5	2	746,53	0,84
Legazpi	4	2	0	3	0	2	6	342,74	1,03
Ordizia	5	2	1	5	5	3	1	502,09	0,51
Zumarraga	4	3	1	2	0	1	7	279,83	0,49
OSI GOIERRI-ALTO UROLA	33	25	16	27	11	21	21	435,89	0,63
Alegia	4	1	2	0	6	3	1	565,90	0,73
Andoain	7	4	3	3	0	7	10	383,62	0,78
Ibarra	3	2	3	2	2	1	1	510,14	0,89
Tolosa	4	5	7	5	1	2	6	374,66	0,76
Villabona	7	5	5	4	5	6	3	632,48	0,74
OSI TOLOSALDEA	25	17	20	14	14	19	21	473,59	0,77
Otros	32	33	26	11	28	27	24		

*14 eguneko tasa 100.000 biztanleko/ Tasa de 14 días por 100.000 habitantes.

** Inzidentzia tasen arrazoiak $-I(D)/I(D-7)$ - gaurko 14 eguneko inzidentzia metatuaren tasa duela astebeteko 14 eguneko inzidentzia metatuaren tasarekin konparatzen du. Tasen arrazoiaren balioa 1en azpitik dagoenean inzidentzia tasak behera egin duela esan nahi du. Duela astebeteko inzidentzia tasa zero den kasuetan “-” agertzen da. / La razón de tasas de incidencia $-I(D)/I(D-7)$ - compara la tasa de incidencia acumulada en 14 días a fecha de hoy, con la incidencia acumulada en 14 días de hace una semana. En caso de que el valor de la ratio sea un valor por debajo de 1, significa que la incidencia ha disminuido. Cuando la tasa de incidencia de hace una semana es cero se indica con “-”.

+ Semaforoa 14 eguneko inzidentzia tasaren arabera: berdez < 60, horiz 60-299, laranja 300-399 eta gorri >=400. / Semaforo según la tasa de incidencia acumulada en 14 días: en verde <60, en amarillo 60-299, en naranja 300-399 y en rojo >= 400.