

KORONABIRUSAREN EGOERA EPIDEMIOLOGIKOA EUSKADIN (COVID-19) SITUACIÓN EPIDEMIOLÓGICA DEL CORONAVIRUS (COVID-19) EN EUSKADI

-- RESULTADOS DE TESTS VALIDADOS EL 16/08/2021--

Osasun Sailburuordetza / Viceconsejería de Salud
COVID Informazio Zerbitzua / Servicio de Información COVID

OPEN DATA:

Informe honetan argitaratzen diren datu guztiak hurrengo webgunean dituzue eskuragarri. / Todos los datos publicados en este informe están disponibles en la siguiente página web.

<https://opendata.euskadi.eus/catalogo/-/evolucion-del-coronavirus-covid-19-en-euskadi/>

TXOSTENEAN ORAIN ARTE ARAZTU EDO ZUZENDU DIREN AKATSAK ERRORES DEPURADOS O CORREGIDOS HASTA LA FECHA EN EL INFORME

Txosten honen informazioa etengabe berrikusten eta arazten ari da. Baliteke, gardentasunaren mesedetan, akats puntualen bat egotea, gerora zuzenduko dena. / La información de este informe está continuamente siendo revisada y depurada. En aras de la transparencia puede que haya algún error puntual que se corregirá posteriormente.

ARAZTU EDO ZUZENDU DIREN AKATSAK	ERRORES DEPURADOS O CORREGIDOS
Egunero desadostasun txikiak zuzentzen dira bizilekuaren eta testa eskatzen den lurralde historikoaren artean.	Cada día se corrigen pequeñas discrepancias entre el lugar de residencia y el territorio histórico desde donde se solicita el test.

BIZI BERRI IV PLANEKO ADIERAZLEAK / INDICADORES DEL PLAN BIZI BERRI IV

Indicador	Balioa / Valor
-Tasa de Incidencia Acumulada en 14 días	522,80 (-12,09)
-Índice de reproductividad (R_t —conocida como R_0)	0,92 (+0,01)
-Razón de Tasas	0,79 (+0,01)
-Ocupación en camas UCI	73 (+1)
-Tasa de Incidencia Acumulada en 14 días en mayores de 65 años.	216,24 (-0,81)
-Trazabilidad de los casos (últimos 7 días)	33,9% (=)

KORONABIRUSAREN EGOERA EPIDEMIOLOGIKOA EUSKADIN (COVID-19) SITUACIÓN EPIDEMIOLÓGICA DEL CORONAVIRUS (COVID-19) EN EUSKADI

-- RESULTADOS DE TESTS VALIDADOS EL 16/08/2021--

	PCR	Antigeno	Guztira
Egindako test diagnostiko kopurua / Número de test diagnósticos realizados:	4.465	2.361	6.826
Ematza positibo kopurua / Número de resultados positivos:	365	276	641
Ematza positiboen ehunekoa / Porcentaje de test positivos:	8,2%	11,7%	9,4%

TEST DIAGNOSTIKOA EGITEKO ARRAZOA EMAITZA POSITIBOA DUTEN KASUETAN/ MOTIVO DE REALIZACIÓN DEL TEST DIAGNÓSTICO EN CASOS CON RESULTADO POSITIVO

	Kontaktua izatea / Ser contacto *	Sintomak izatea / Ser sintomáticos *	Beste arrazoi bat / Otro motivo *
10/08	33,6%	37,5%	28,9%
11/08	33,6%	37,4%	29,0%
12/08	33,5%	36,4%	30,0%
13/08	33,6%	35,5%	30,9%
14/08	33,3%	35,4%	31,4%
15/08	33,9%	34,7%	31,4%
16/08	33,9%	34,9%	31,2%

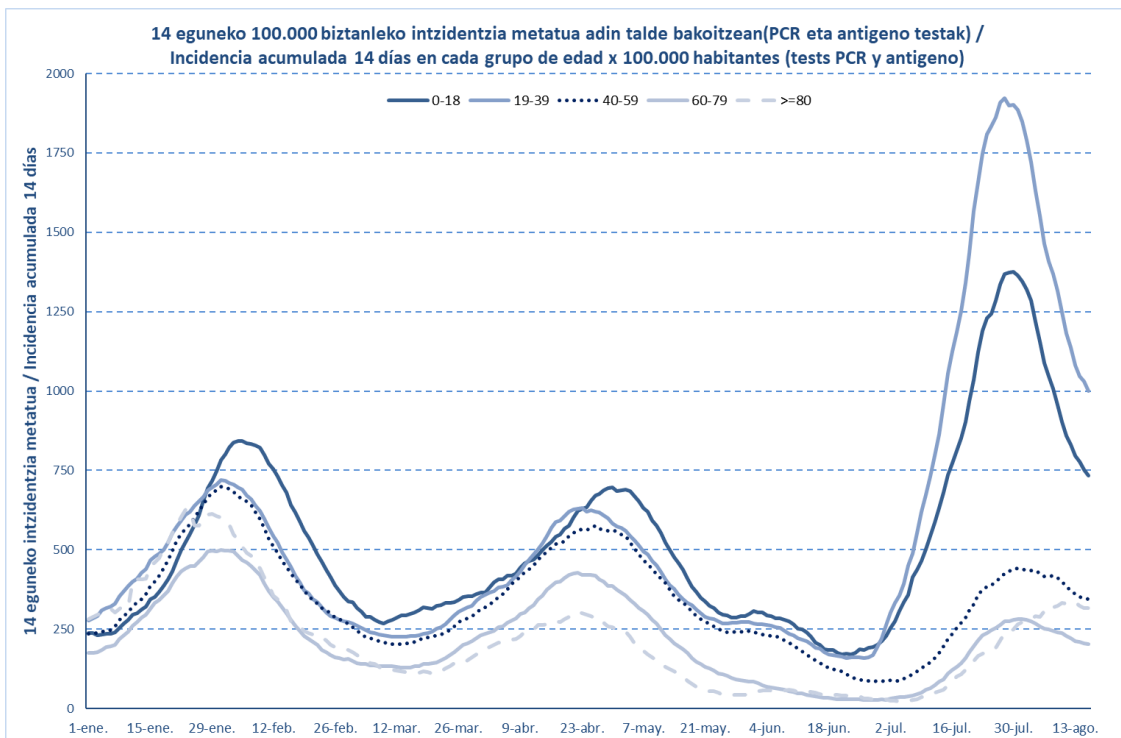
*Azken 7 egunetako emaitzen batzbestekoa / Media de los resultados de los últimos 7 días.

KASU POSITIBO BERRIAK HERRIALDE HISTORIKOAREN ARABERA / NUEVOS CASOS POSITIVOS SEGÚN SU TERRITORIO HISTÓRICO

	Kasu positibo kopurua / Número de casos positivos	100.000 biztanleko 14 eguneko inzidentzia tasa metatua/ Tasa de incidencia acumulada en 14 días por 100.000 habitantes	Tasen arrazoia/ Razón de tasas I(D)/I(D-7)
Araba	104	524,52	1,01
Bizkaia	330	549,15	0,76
Gipuzkoa	186	437,64	0,75
Otros	21		
Euskadi	641	522,80	0,79

**KASU POSITIBO BERRIAK ADIN-TARTEKA /
NUEVOS CASOS POSITIVOS POR GRUPOS DE EDAD**

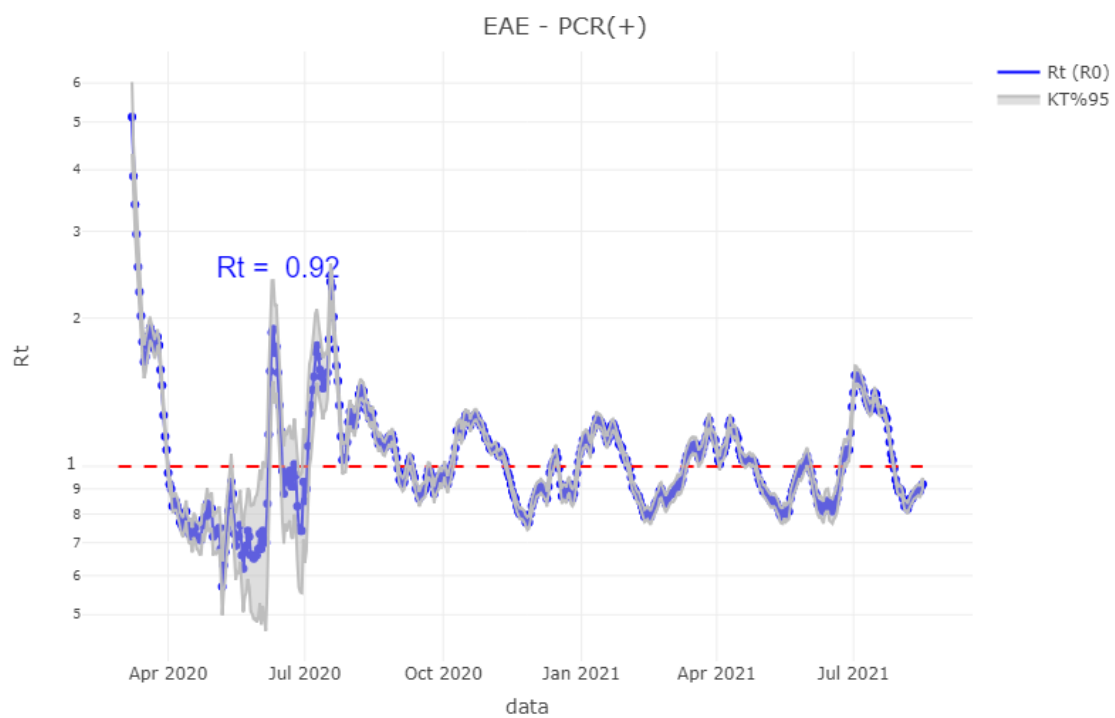
	Kasu positibo kopurua / Número de casos positivos	100.000 biztanleko 14 eguneko intzidentzia tasa metatua/ Tasa de incidencia acumulada en 14 días por 100.000 habitantes	Tasen arrazoia/ Razón de tasas I(D)/I(D-7)
0-9	67	510,31	0,88
10-19	123	1062,78	0,70
20-29	125	1515,02	0,76
30-39	78	518,83	0,80
40-49	71	337,33	0,84
50-59	69	349,50	0,83
60-69	41	227,90	0,81
70-79	27	168,32	0,92
80-89	16	253,12	0,85
>=90	16	568,25	1,33



	Kasu positibo kopurua / Número de casos positivos	100.000 biztanleko 14 eguneko intzidentzia tasa metatua/ Tasa de incidencia acumulada en 14 días por 100.000 habitantes	Tasen arrazoia/ Razón de tasas I(D)/I(D-7)
0-2	22	609,83	0,96
3-5	14	453,15	0,87
6-12	58	495,59	0,81
13-16	43	895,15	0,79
17-18	31	1817,11	0,64

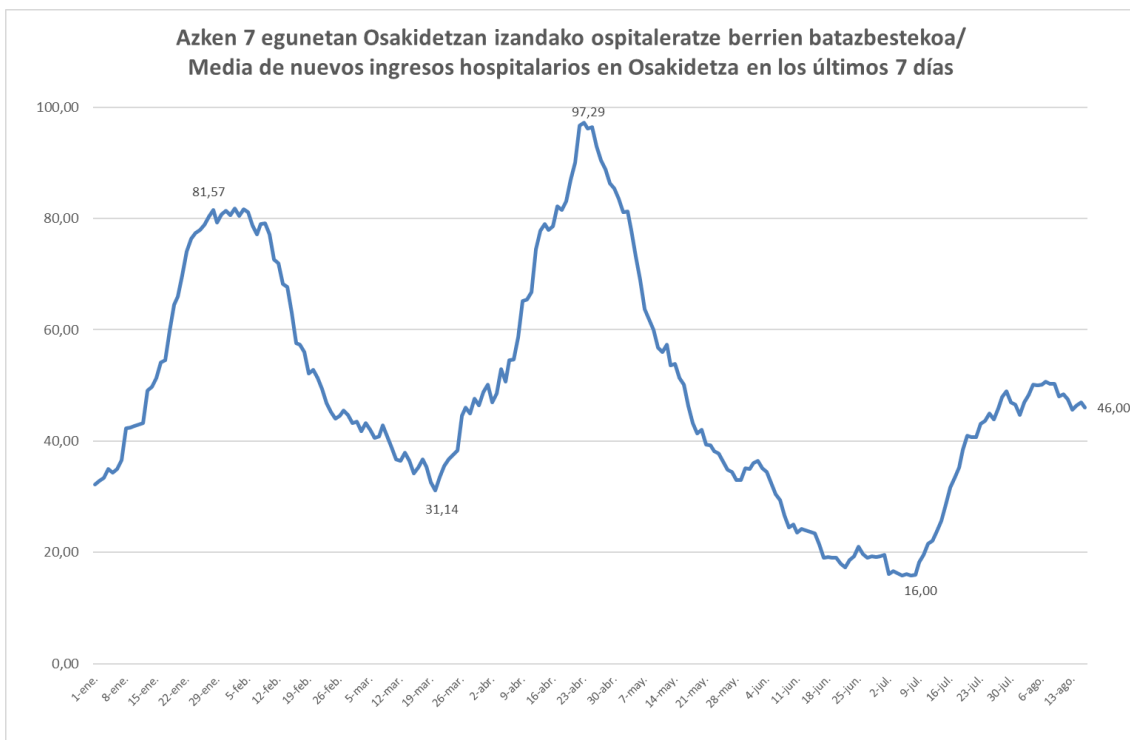
OINARRIZKO BIRSORKUNTZA TASA / NÚMERO REPRODUCTIVO BÁSICO

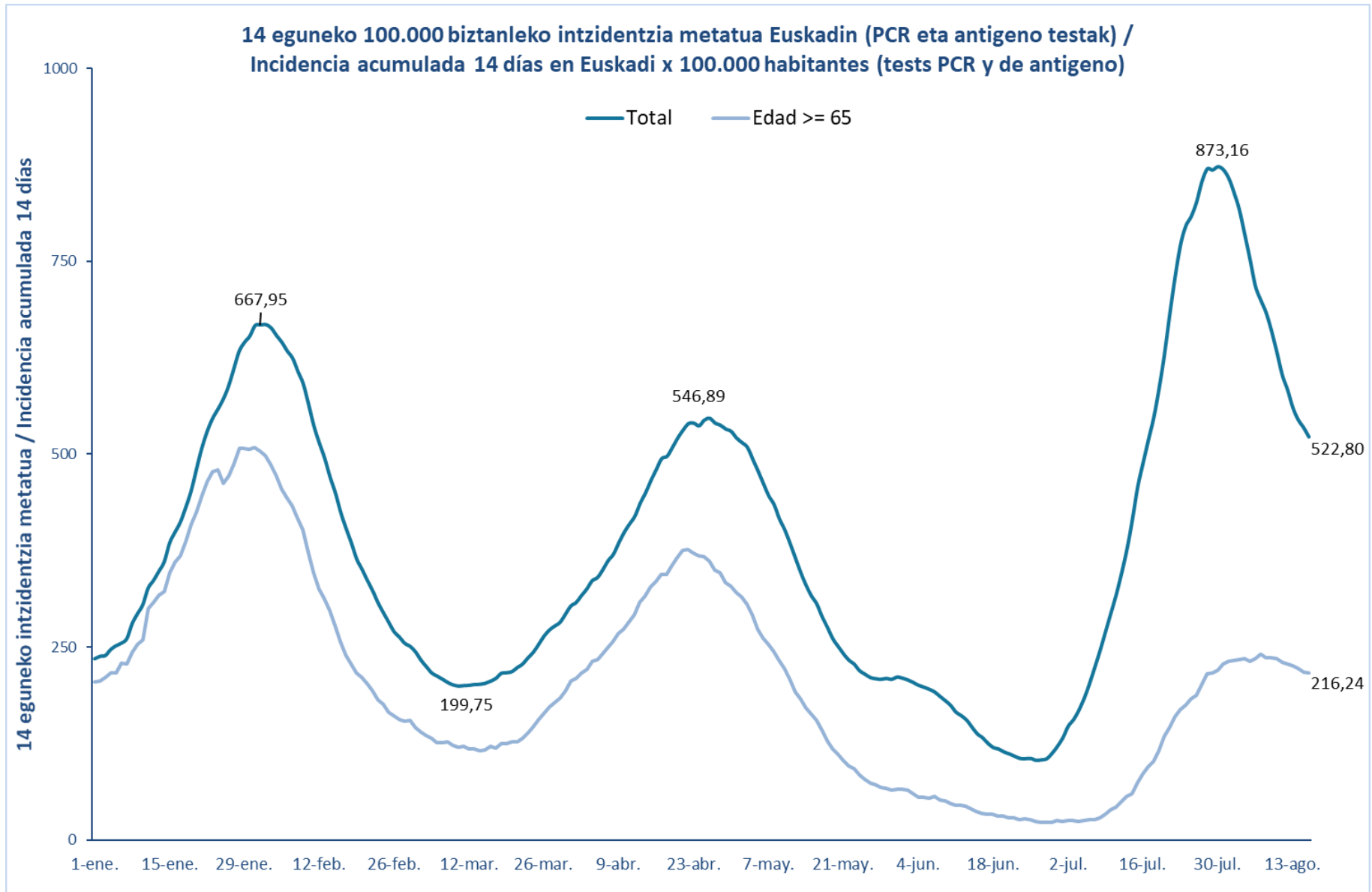
	Euskadi (%95 IC)	Araba	Bizkaia	Gipuzkoa
10/08	0,88 (0,86; 0,90)	0,93	0,89	0,84
11/08	0,88 (0,86; 0,91)	1,00	0,88	0,84
12/08	0,89 (0,87; 0,91)	1,11	0,88	0,82
13/08	0,90 (0,87; 0,92)	1,16	0,87	0,82
14/08	0,89 (0,86; 0,91)	1,11	0,86	0,83
15/08	0,91 (0,88; 0,93)	1,08	0,88	0,86
16/08	0,92 (0,90; 0,95)	1,07	0,89	0,90



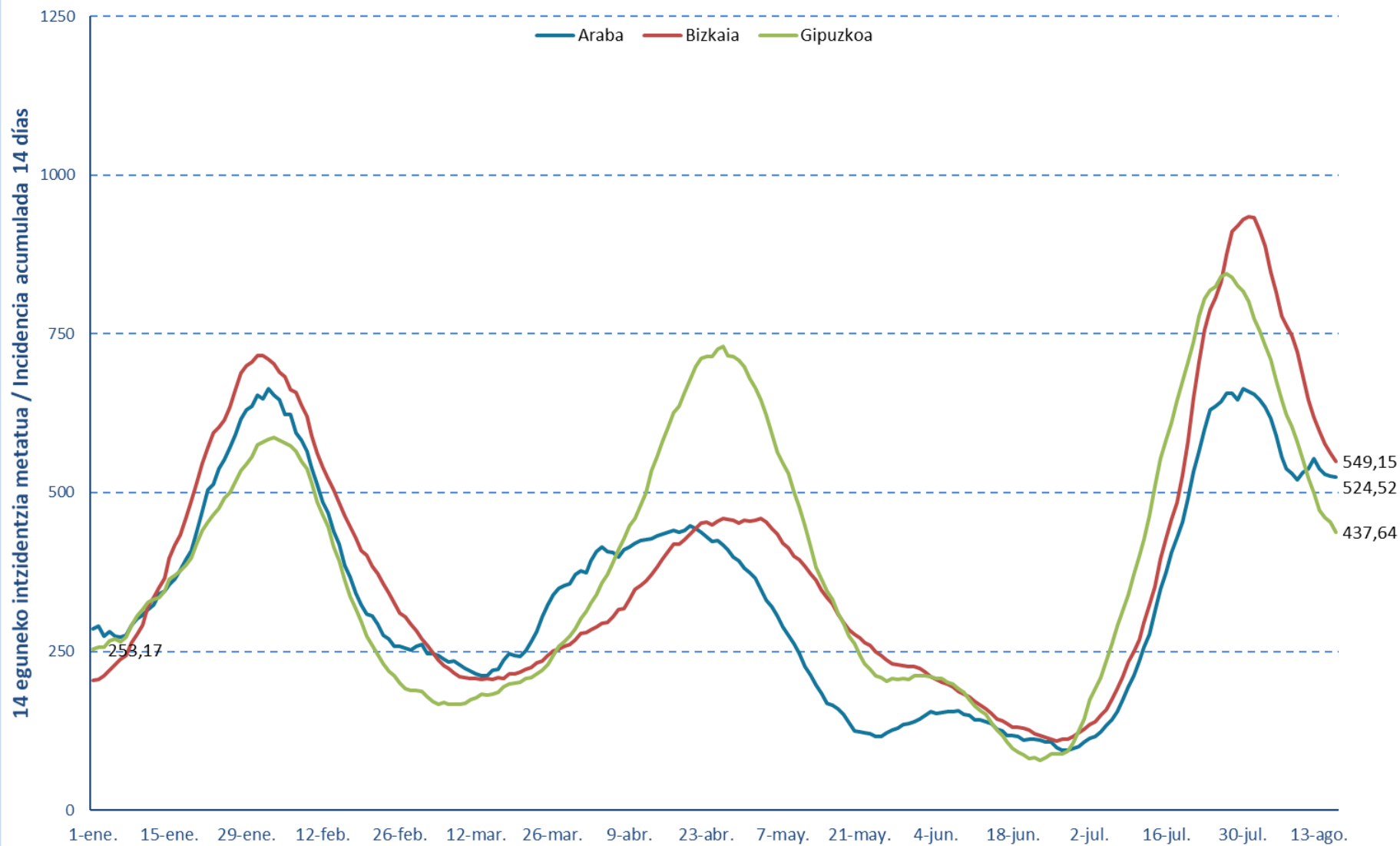
**BALIABIDE ASISTENTZIALEN ERABILERA /
UTILIZACIÓN DE LOS RECURSOS ASISTENCIALES**

	ZIUn ospitaleratuak Osakidetzan/ Ingresados en UCI en Osakidetza	Ospitaleratze berriak Osakidetzan/ Nuevos ingresos en planta en Osakidetza	Osakidetzan ospitaleratuta daudenak / Ingresados en planta en Osakidetza
03/08	61	72	266
04/08	61	56	265
05/08	66	54	259
06/08	67	49	251
07/08	66	35	268
08/08	66	30	285
09/08	69	56	279
10/08	67	56	282
11/08	64	59	269
12/08	62	47	281
13/08	61	36	257
14/08	66	41	270
15/08	72	34	281
16/08	73	49	283



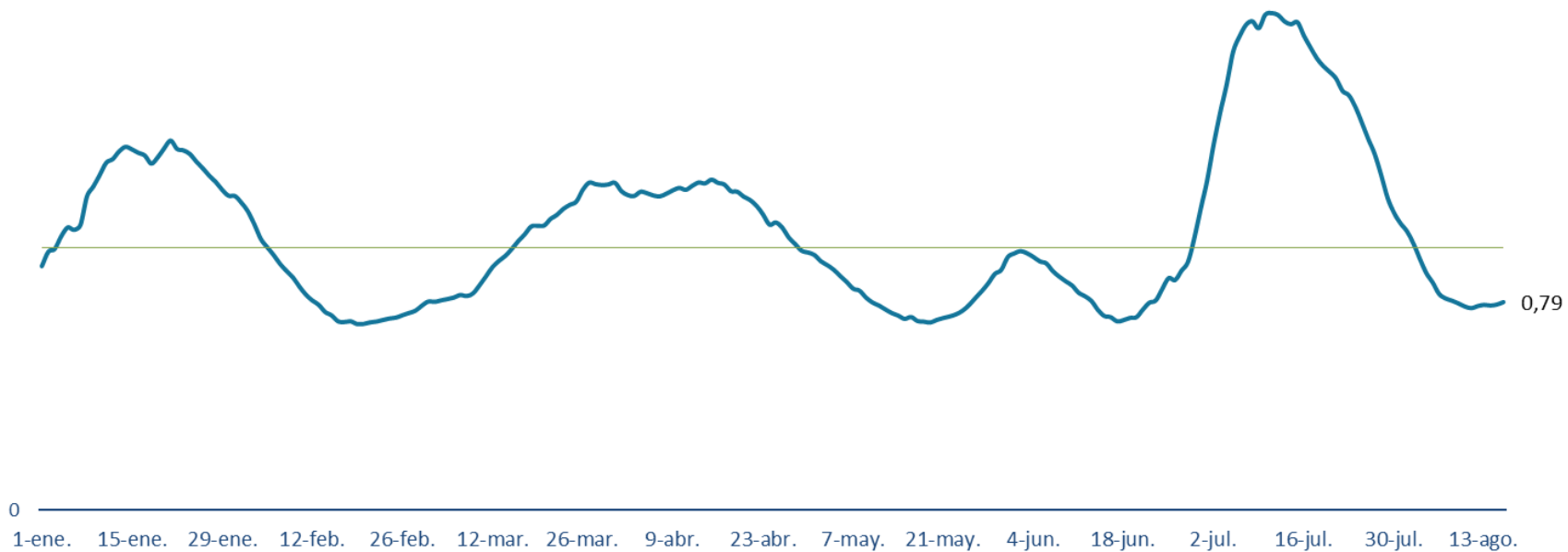


14 eguneko 100.000 biztanleko intzidentzia metatua Lurralde Historiko bakoitzean (PCR eta antigeno testak) /
Incidencia acumulada 14 días en cada Territorio Histórico x 100.000 habitantes (tests PCR y de antígeno)



Euskadiko 14 eguneko inzidentzia tasen arrazoiaren bilakaera / Evolución de la razón de tasas de 14 días en Euskadi

Tasen arrazoia / Razón de tasas





PCR POSITIBO BERRIAK EUSKADIKO UDALERRIETAN /
NUEVOS POSITIVOS PCR EN LOS MUNICIPIOS DE EUSKADI

UDALERRIA / MUNICIPIO	10/08	11/08	12/08	13/08	14/08	15/08	16/08	Tasa	I(D)/I(D-7)
Agurain/Salvatierra	2	1	3	1	1	1	0	336,26	0,95
Alegría-Dulantzi	1	1	2	0	2	0	0	445,86	0,64
Amurrio	6	1	8	2	3	4	1	532,43	0,87
Añana	0	0	0	0	0	0	0	0,00	-
Aramaio	0	2	1	0	0	0	0	675,68	0,83
Armiñón	0	0	0	0	0	0	0	0,00	0,00
Arraia-Maeztu	0	0	1	0	0	0	0	273,22	0,50
Arratzua-Ubarrundia	0	2	0	0	0	0	0	193,24	0,67
Artziniega	0	0	0	1	0	1	1	470,96	1,29
Asparrena	0	1	1	2	0	1	2	928,22	1,07
Ayala/Aiara	3	2	0	0	0	0	0	518,13	0,56
Baños de Ebro/Mañueta	0	0	0	0	0	0	0	0,00	-
Barrundia	0	0	0	1	0	0	0	212,54	1,00
Berantevilla	0	0	0	0	0	0	0	0,00	0,00
Bernedo	10	0	2	0	0	0	2	3962,26	2,10
Campezo/Kanpezu	1	2	1	3	1	0	2	1413,76	2,14
Elburgo/Burgelu	2	0	8	0	0	0	0	2511,77	2,67
Elciego	0	0	0	0	0	0	0	0,00	-
Elvillar/Bilar	0	0	0	0	0	0	0	0,00	-
Erriberagoitia/Ribera Alta	0	0	0	1	1	0	0	361,45	3,00
Harana/Valle de Arana	0	0	0	0	0	0	0	423,73	1,00
Iruña Oka/Iruña de Oca	5	3	1	5	5	1	6	1030,64	1,54
Iruraiz-Gauna	0	0	0	0	0	0	0	183,15	1,00
Kripan	0	1	0	0	0	1	0	1092,90	-
Kuartango	0	0	0	0	0	0	0	0,00	-
Labastida/Bastida	0	0	0	1	0	0	0	192,18	0,75
Lagrán	0	0	0	0	0	0	0	0,00	-
Laguardia	2	1	2	0	1	0	1	977,84	1,50
Lanciego/Lantziego	0	0	0	0	0	0	0	132,80	1,00
Lantarón	0	1	0	0	0	1	0	211,64	2,00
Lapuebla de Labarca	2	0	1	0	0	0	0	1023,89	0,56
Laudio/Llodio	2	3	4	4	4	3	1	354,20	0,73
Legutio	1	1	0	1	0	0	0	382,10	0,78
Leza	0	0	0	0	0	0	0	0,00	0,00
Moreda de Álava/Moreda Araba	1	0	0	0	0	0	0	371,75	-
Navaridas	0	0	0	0	0	0	0	0,00	0,00
Okondo	0	0	0	1	0	0	0	82,17	0,20

Oyón-Oion	2	1	0	0	0	0	0	227,21	0,62
Peñacerrada-Urizaharra	0	0	0	0	0	0	0	0,00	-
Ribera Baja/Erribera Beitia	1	0	0	1	0	0	0	124,92	1,00
Samaniego	0	0	1	0	0	0	0	414,94	-
San Millán/Donemiliaga	0	0	0	0	0	0	0	275,48	0,67
Urkabustaiz	0	3	2	0	0	0	2	1103,45	0,84
Valdegovía/Gaubea	0	0	0	0	0	0	0	0,00	0,00
Villabuena de Álava/Eskuernaga	0	0	0	0	0	0	0	354,61	1,00
Vitoria-Gasteiz	130	148	143	113	80	70	85	541,75	1,04
Yécora/Iekora	0	0	0	0	0	0	0	0,00	-
Zalduondo	0	0	0	0	0	0	0	0,00	-
Zambrana	0	0	0	0	0	0	0	448,43	1,00
Zigoitia	0	0	0	2	0	2	1	351,49	1,20
Zuia	0	1	1	0	0	0	0	338,70	0,62
ARABA	171	175	182	139	98	85	104	524,52	1,01

Abadiño	2	1	0	2	1	1	1	270,83	0,49
Abanto y Ciérvana-Abanto Zierbena	6	3	4	3	3	2	3	684,14	0,61
Ajangiz	2	0	0	0	0	0	1	1363,64	0,86
Alonsotegi	0	1	1	0	0	1	1	1027,64	0,85
Amorebieta-Etxano	3	2	6	8	2	3	8	461,38	0,66
Amoroto	0	0	0	1	0	1	1	1204,82	1,00
Arakaldo	0	0	0	0	0	0	0	0,00	-
Arantzazu	0	0	0	0	0	0	0	515,46	0,50
Areatza	0	0	1	0	0	0	0	325,20	0,67
Arrankudiaga	0	0	0	0	0	3	0	491,16	1,67
Arratzu	0	0	0	0	0	0	0	0,00	0,00
Arrieta	1	0	1	2	3	0	2	1598,58	-
Arrigorriaga	2	3	4	2	3	10	3	477,27	0,97
Artea	0	0	0	0	0	0	0	277,39	0,33
Artzentales	0	0	0	0	0	0	0	149,03	0,11
Atxondo	0	2	3	0	1	0	1	649,82	3,00
Aulesti	0	0	0	0	0	0	0	149,70	0,06
Bakio	0	0	0	0	0	1	4	266,46	0,64
Balmaseda	9	0	3	0	1	1	2	497,51	0,40
Barakaldo	29	29	28	28	21	23	25	464,65	0,68
Barrika	1	2	0	0	0	0	0	391,90	0,43
Basauri	25	18	8	11	11	7	9	468,65	0,86
Bedia	1	0	0	0	0	0	0	381,32	1,00
Berango	7	4	4	3	3	1	2	867,17	0,90
Bermeo	7	21	15	7	8	11	11	863,39	1,06
Berriatua	1	2	4	0	0	1	0	1511,54	1,12
Berriz	2	0	0	0	1	0	2	193,05	0,50

Bilbao	172	154	147	141	114	95	103	588,20	0,83
Busturia	0	0	0	0	0	0	0	554,87	0,35
Derio	4	5	10	2	2	2	6	669,81	1,29
Dima	0	0	0	1	1	0	1	417,25	0,46
Durango	19	4	5	6	1	7	2	406,56	0,56
Ea	1	0	0	0	1	0	0	358,85	0,50
Elantxobe	0	0	0	0	0	0	0	0,00	0,00
Elorrio	3	1	2	0	1	0	1	322,23	0,55
Erandio	15	11	10	7	5	8	4	552,53	0,80
Ereño	0	0	0	0	0	0	0	0,00	-
Ermua	4	0	1	0	1	3	4	218,49	0,51
Errigoiti	0	0	0	0	1	0	0	204,08	1,00
Etxebarri	2	6	2	1	1	4	3	436,30	0,79
Etxebarria	0	0	0	0	0	0	0	268,46	0,33
Forua	0	1	1	0	0	0	0	221,24	0,67
Fruiz	0	0	0	0	0	0	0	178,89	0,33
Galdakao	8	11	13	5	5	3	8	420,44	0,70
Galdames	0	0	0	0	0	0	0	0,00	0,00
Gamiz-Fika	1	2	0	2	0	0	0	440,85	1,20
Garai	0	0	0	0	0	0	0	0,00	-
Gatika	4	1	0	1	0	1	0	727,71	0,57
Gautegiz Arteaga	0	0	0	0	0	0	0	0,00	0,00
Gernika-Lumo	4	5	7	3	4	3	7	422,42	0,72
Getxo	46	54	46	40	36	20	26	842,07	0,82
Gizaburuaga	0	0	0	0	0	0	0	0,00	-
Gordexola	1	0	0	0	0	0	2	348,23	0,60
Gorliz	1	3	3	3	2	1	1	606,57	0,72
Güeñes	1	0	3	5	0	6	7	502,82	1,14
Ibarrangelu	0	0	0	0	0	0	0	0,00	0,00
Igorre	0	0	2	3	0	0	1	403,42	0,53
Ispaster	0	0	0	0	0	0	2	537,63	1,33
Iurreta	0	3	1	0	0	0	1	352,49	0,81
Izurtza	0	0	0	0	0	0	0	0,00	0,00
Karrantza Harana/Valle de Carranza	2	0	0	0	0	0	0	105,86	0,27
Kortezubi	0	0	0	0	0	0	0	0,00	-
Lanestosa	0	0	0	0	0	0	0	0,00	-
Larrabetzu	1	2	1	0	0	0	0	584,80	0,36
Laukiz	1	0	0	0	0	1	0	835,42	0,91
Leioa	21	16	24	13	14	12	15	665,10	0,85
Lekeitio	1	11	2	5	6	2	2	650,34	0,82
Lemoa	0	1	0	0	5	1	3	633,96	1,05
Lemoiz	0	0	0	0	3	0	0	397,77	0,50
Lezama	4	1	2	0	0	0	0	372,98	1,50

Loiu	3	0	0	0	0	0	0	389,44	0,60
Mallabia	0	0	0	0	0	0	0	168,07	0,29
Mañaria	0	0	0	0	0	1	0	574,71	0,75
Markina-Xemein	5	4	3	2	0	0	2	616,92	0,61
Maruri-Jatabe	0	0	0	1	0	2	0	327,51	1,00
Mendata	0	0	0	0	0	0	0	246,91	0,33
Mendexa	0	0	1	0	0	1	0	423,73	2,00
Meñaka	1	1	0	1	0	0	0	710,23	2,50
Morga	0	0	0	1	0	0	0	516,80	0,67
Mundaka	0	0	0	0	3	0	0	542,59	0,53
Mungia	3	7	4	4	8	3	5	439,87	0,71
Munitibar-Arbatzegi Gerrikaitz	1	0	0	0	0	0	0	218,34	1,00
Murueta	0	0	0	0	0	0	0	643,09	0,40
Muskiz	6	4	4	2	0	0	3	441,24	0,92
Muxika	0	0	1	1	0	0	0	334,45	0,83
Nabarniz	0	0	0	0	0	0	0	425,53	1,00
Ondarroa	10	4	5	5	5	2	5	852,11	0,72
Orozko	0	0	0	0	1	1	0	532,12	0,58
Ortuella	5	3	4	1	1	0	4	541,52	0,71
Otxandio	0	0	0	0	0	0	0	0,00	-
Plentzia	2	2	4	6	0	6	3	840,91	0,90
Portugalete	22	14	21	11	10	10	7	463,68	0,74
Santurtzi	12	18	20	13	16	12	7	457,09	0,66
Sestao	14	19	18	25	8	9	7	734,05	0,88
Sondika	5	0	1	1	0	1	2	419,06	0,68
Sopela	12	10	7	11	2	4	4	872,87	0,71
Sopuerta	0	1	2	0	0	0	0	199,04	0,23
Sukarrieta	0	0	0	0	0	0	0	299,40	1,00
Trucios-Turtzioz	0	0	0	0	0	1	0	192,31	0,33
Ubide	0	0	0	0	0	0	0	1111,11	0,40
Ugao-Miraballes	2	2	1	3	0	0	0	632,91	1,18
Urduliz	1	1	1	1	2	1	1	354,37	0,62
Urduña/Orduña	1	5	1	1	2	1	2	944,96	1,21
Valle de Trápaga-Trapagaran	6	4	2	2	3	2	0	379,59	0,58
Zaldibar	0	0	0	0	1	0	0	65,68	0,22
Zalla	2	0	1	4	1	1	0	225,09	0,32
Zamudio	5	2	0	1	0	0	1	603,68	1,05
Zaratamo	0	1	0	0	0	0	1	121,43	0,50
Zeanuri	0	0	0	2	0	0	0	159,49	1,00
Zeberio	0	0	0	0	0	0	0	184,50	0,33
Zierbena	0	0	1	0	0	0	1	393,70	0,30
Ziortza-Bolibar	0	0	0	0	0	0	0	0,00	0,00
BIZKAIA	532	482	466	404	324	293	330	549,15	0,76

Abaltzisketa	0	0	0	0	0	0	0	318,47	0,50
Aduna	0	0	0	0	0	0	0	207,04	0,50
Aia	0	1	0	0	0	0	0	50,38	0,17
Aizarnazabal	0	0	0	1	1	0	0	390,12	3,00
Alegia	3	1	0	0	0	6	1	1112,35	0,80
Albiztur	0	0	1	0	0	0	0	341,30	0,33
Alkiza	0	3	0	0	0	1	1	1714,29	6,00
Alzaga	0	0	0	1	0	0	0	1092,90	0,67
Altzo	0	0	0	0	0	0	0	512,82	0,33
Amezketza	0	0	0	0	0	0	0	108,70	0,50
Andoain	4	7	4	3	3	0	7	353,62	0,68
Anoeta	3	1	1	0	0	0	0	886,70	0,86
Antzuola	0	0	0	0	0	0	0	183,57	0,33
Arama	0	0	0	0	0	0	0	490,20	0,33
Aretxabaleta	1	1	0	4	2	3	0	451,98	0,53
Arrasate/Mondragón	3	1	9	2	5	3	0	221,90	0,49
Asteasu	0	1	2	0	0	0	0	897,44	1,08
Astigarraga	1	2	0	0	2	0	1	269,70	0,53
Ataun	0	1	0	0	0	0	0	572,41	0,45
Azkoitia	2	3	1	3	2	0	2	308,77	0,62
Azpeitia	12	5	6	7	5	2	4	821,29	0,98
Baliarrain	0	0	0	1	0	0	2	3636,36	1,50
Beasain	3	1	1	2	3	0	2	299,55	0,47
Beizama	0	1	0	0	0	0	0	1612,90	1,00
Belauntza	1	0	0	0	0	1	0	1532,57	1,33
Berastegi	0	0	0	0	0	0	0	95,06	0,33
Bergara	6	6	1	0	0	2	1	206,17	0,63
Berrobi	0	0	0	0	0	0	1	326,26	1,00
Bidania-Goiatz	0	0	0	0	0	0	0	0,00	0,00
Deba	3	3	1	3	6	4	1	660,19	1,09
Donostia / San Sebastián	59	81	40	47	32	40	44	443,55	0,82
Eibar	13	10	13	3	6	13	4	567,81	0,62
Elduain	0	0	0	1	0	0	0	411,52	1,00
Elgeta	0	1	2	0	0	0	0	265,25	-
Elgoibar	1	1	1	2	4	2	3	225,30	0,45
Errenteria	11	4	15	8	4	4	12	373,36	0,72
Errezil	1	0	1	0	0	0	0	644,12	2,00
Eskoriatza	4	1	0	3	0	0	1	414,33	0,77
Ezkio-Itsaso	1	0	0	0	0	0	0	315,46	0,40
Gabiria	1	0	0	0	0	0	0	194,93	0,33
Gaintza	0	0	0	0	0	0	0	877,19	1,00
Gaztelu	0	0	0	0	0	0	0	595,24	0,20
Getaria	2	1	4	0	0	3	2	671,38	1,00

Hernani	4	4	2	4	4	2	4	253,43	0,75
Hernalde	0	1	0	0	0	0	0	327,87	1,00
Hondarribia	4	2	7	6	4	5	5	465,14	0,85
Ibarra	0	1	2	0	2	1	0	301,90	0,76
Idiazabal	0	1	1	0	0	0	1	462,18	0,50
Ikaztegieta	0	0	0	0	0	0	0	205,76	0,50
Irun	27	24	20	35	12	20	21	476,68	0,82
Irura	1	0	0	0	3	1	2	551,88	1,67
Itsasondo	0	0	1	0	0	0	0	549,45	1,00
Larraul	0	0	0	0	0	0	0	398,41	0,50
Lasarte-Oria	8	12	4	12	0	1	11	435,81	1,05
Lazkao	1	7	4	1	3	2	5	887,78	1,00
Leaburu	0	0	0	1	0	0	0	1587,30	0,86
Legazpi	3	4	2	0	3	0	2	332,98	1,00
Legorreta	0	0	0	1	0	0	0	67,11	0,33
Leintz Gatzaga	0	1	0	0	0	0	0	854,70	2,00
Lezo	1	0	3	0	3	0	1	312,50	0,66
Lizartza	0	0	0	2	0	0	0	1540,83	0,77
Mendaro	1	1	0	1	0	0	0	189,13	0,33
Mutiloa	0	0	0	0	0	0	0	392,16	0,11
Mutriku	2	4	3	1	1	4	0	432,82	0,61
Oiartzun	8	6	6	0	3	2	9	501,49	0,90
Olaberria	0	1	0	1	1	0	0	763,36	1,17
Oñati	1	3	3	2	2	2	1	305,20	0,69
Ordizia	2	4	1	0	5	5	3	635,55	0,60
Orendain	0	2	0	0	0	0	0	947,87	-
Orexa	0	2	0	0	0	0	0	3773,58	2,00
Orio	0	1	4	1	0	0	1	277,23	0,57
Ormaiztegi	0	0	2	0	0	1	0	783,70	0,77
Pasaia	8	1	17	4	2	1	7	424,59	0,90
Segura	0	2	0	0	3	1	0	717,55	0,32
Soraluze-Placencia de las Armas	0	2	1	1	1	1	2	327,13	1,30
Tolosa	4	3	5	6	4	1	2	391,75	0,68
Urnietta	1	4	4	1	4	2	1	547,59	1,00
Urretxu	0	1	1	0	0	0	1	351,44	0,55
Usurbil	1	2	2	2	1	1	1	301,20	1,19
Villabona	2	2	2	3	2	0	1	845,02	0,71
Zaldibia	2	0	0	0	0	0	0	603,14	0,56
Zarautz	8	7	8	3	8	8	8	462,59	0,80
Zegama	0	0	0	0	0	0	1	262,98	0,80
Zerain	0	0	1	0	0	0	0	729,93	1,00
Zestoa	0	1	4	2	1	2	4	667,69	0,84
Zizurkil	0	0	0	2	0	3	2	560,13	0,77

Zumaia	6	4	5	7	0	0	1	630,91	0,76
Zumarraga	2	3	2	1	2	0	0	376,74	0,58
GIPUZKOA	232	250	220	191	149	150	186	437,64	0,75
OTROS	30	20	23	22	10	16	21		

*14 eguneko tasa 100.000 biztanleko. Tasak kalkulatzeko EUSTATen Biztanleen Udal-Erroldaren Estatistikan 2020ko urtarrilaren 1erako argitaratutako biztanleria hartzen da. / Tasa de 14 días por 100.000 habitantes. Las tasas se calculan con respecto a la población publicada por EUSTAT en la Estadística Municipal de Habitantes para el 1 de enero del 2020. https://eu.eustat.eus/bankupx/pxweb/eu/euskara/-/PX_2212_ep06b.px

** Inzidentzia tasen arrazoiak $-I(D)/I(D-7)$ - gaurko 14 eguneko inzidentzia metatuaren tasa duela astebeteko 14 eguneko inzidentzia metatuaren tasarekin konparatzen du. Tasen arrazoiaren balioa 1en azpitik dagoenean inzidentzia tasak behera egin duela esan nahi du. Duela astebeteko inzidentzia tasa zero den kasuetan “-“ agertzen da. / La razón de tasas de incidencia $-I(D)/I(D-7)$ - compara la tasa de incidencia acumulada en 14 días a fecha de hoy, con la tasa de incidencia acumulada en 14 días de hace una semana. En caso de que el valor de la ratio sea un valor por debajo de 1, significa que la incidencia ha disminuido. Cuando la tasa de incidencia de hace una semana es cero se indica con “-“.

+ Semaforoa 14 eguneko inzidentzia tasaren arabera 5.000 biztanletik gorako udalerrietan: berdez < 60, horiz 60-299, laranja 300-399 eta gorri >=400. / Semaforo según la tasa de incidencia acumulada en 14 días en los municipios de más de 5.000 habitantes: en verde <60, en amarillo 60-299, en naranja 300-399 y en rojo >= 400.

**PCR POSITIBO BERRIAK EUSKADIKO OSASUN EREMUETAN /
NUEVOS POSITIVOS PCR EN LAS ZONAS DE SALUD DE EUSKADI**

Alfabetoz ordenatuta./ Ordenado alfabéticamente.

OSASUN-EREMUAK/ZONAS DE SALUD	10/08	11/08	12/08	13/08	14/08	15/08	16/08	Tasa**	I(D)/I(D-7)**
Abetxuko	2	3	1	3	1	0	0	551,04	1,11
Aranbizkarra I	7	3	6	4	3	2	4	377,36	0,83
Aranbizkarra II	4	2	3	5	2	0	2	283,68	1,03
Casco Viejo (Vitoria)	4	11	9	5	5	5	6	473,55	0,84
Gazalbide Txagorritxu	9	5	6	8	2	4	2	404,34	1,15
La Habana	4	5	4	1	4	1	3	331,92	1,05
Lakua - Arriaga	4	10	8	6	6	5	8	550,87	1,18
Lakuabizkarra	18	13	23	17	14	8	14	612,89	1,05
Llanada Alavesa	5	3	15	4	3	1	3	543,48	1,06
Montaña alavesa	13	2	4	3	1	0	5	1974,87	1,83
Norte-Villarreal	1	1	0	1	0	0	0	209,16	0,56
Norte-Zuya	0	4	2	3	1	2	3	577,20	0,86
Olaguibel	15	23	20	17	8	10	7	512,06	1,05
Olarizu	4	9	6	2	2	6	3	411,85	0,99
Salburua	7	11	7	9	5	4	5	561,66	1,11
San Martín	17	19	10	12	9	8	10	452,75	0,84
Sansomendi	7	4	12	5	3	5	3	633,05	1,26
Valles Alaveses I	5	5	1	5	4	2	5	784,23	1,95
Valles Alaveses II	1	0	0	1	0	0	0	165,29	0,67
Zabalgana	16	18	22	15	9	8	9	655,72	1,17
Zaramaga	11	9	5	4	7	3	9	443,09	1,39
OSI ARABA	154	160	164	130	89	74	101	506,55	1,05
Rioja	7	3	4	1	1	1	1	374,02	0,85
OSI ARABAKO ERRIOXA	7	3	4	1	1	1	1	374,02	0,85
Desierto / Urban	0	0	2	1	1	4	4	442,16	0,65
La Paz	10	8	3	4	6	7	6	376,01	0,64
Lutxana	2	1	0	2	3	0	3	363,15	0,68
Rontegi	4	4	3	2	4	3	2	537,07	0,72
San Vicente	7	4	8	7	1	4	4	395,24	0,61
Sestao Kueto	7	12	4	8	3	6	5	811,58	1,00
Sestao Markonzaga	7	7	14	13	4	3	3	624,72	0,80
Zaballa C.S.	5	9	5	8	4	1	1	673,97	0,85
Zuazo	2	2	6	5	1	4	5	389,45	0,63
OSI BARAKALDO SESTAO	44	47	45	50	27	32	33	497,50	0,73
Abadiño-Elorrio-Berriz	8	4	6	2	5	1	5	273,30	0,57
Aiala	10	8	10	4	5	6	4	588,30	0,93
Amorebieta	4	1	6	8	2	3	8	443,39	0,65
Arratia	1	1	5	6	6	1	4	443,86	0,70
Arrigorriaga	3	5	4	4	0	6	3	442,59	0,96

Basauri-Ariz	21	11	5	8	8	4	5	492,43	0,93
Basauri-Kareaga	4	5	4	3	2	3	3	385,52	0,69
Bermeo	7	20	15	7	11	12	11	811,22	0,99
Durango	18	7	6	6	1	8	4	388,97	0,58
Etxebarri	2	6	1	1	1	4	3	446,14	0,79
Galdakao	9	12	15	5	5	3	8	418,54	0,65
Gernika	5	5	7	3	3	3	7	387,93	0,70
Gernikaldea	2	1	2	2	1	0	1	355,17	0,47
Lekeitio	2	11	3	6	7	4	5	589,59	0,69
Llodio	2	3	3	5	4	6	1	354,64	0,68
Markina - Xemein	5	6	4	2	0	0	2	586,51	0,59
Ondarroa	11	5	8	5	5	3	5	910,61	0,76
OSI BARRUALDE-GALDAKAO	114	111	104	77	66	67	79	464,74	0,73
Basurto	6	7	7	12	2	4	10	588,73	0,81
Begoña	5	5	1	6	2	1	1	528,25	0,80
Bolueta	7	5	9	2	3	3	2	813,34	0,90
Bombero Etxaniz	25	24	11	14	12	10	9	655,71	0,79
Casco Viejo (Bilbao)	3	16	5	10	4	4	6	745,19	0,90
Deusto	8	7	5	12	8	8	4	506,97	0,64
Gazteleku	11	14	12	4	4	4	6	534,58	0,71
Indautxu	5	4	5	8	8	3	7	430,37	0,66
Javier Sáenz de Buruaga	4	3	11	4	4	2	1	394,32	0,64
Karmelo	11	3	8	2	2	1	2	409,91	1,13
La Peña	2	4	1	2	4	6	3	481,01	0,77
Mina del Morro	6	2	4	3	5	2	2	609,59	0,92
Miribilla-La Merced	17	3	10	8	10	8	6	700,62	0,88
Otxarkoaga	6	2	5	7	6	6	3	688,38	0,94
Rekalde	13	15	19	17	8	14	9	621,76	0,99
San Adrián	4	8	1	7	4	0	3	485,82	0,88
San Ignacio	10	8	6	3	9	1	7	392,78	0,92
Santutxu-Solokoetxe	14	10	5	4	7	8	6	595,60	0,91
Txurdinaga	7	4	5	3	7	1	3	464,20	0,92
Zorroza	2	9	7	9	4	6	7	774,18	0,82
Zurbaran	4	2	6	3	3	0	2	510,20	0,77
OSI BILBAO-BASURTO	170	155	143	140	116	92	99	567,69	0,82
Abanto-Muskiz	12	7	8	5	3	2	6	582,32	0,69
Balmaseda	10	0	3	0	1	2	2	365,90	0,38
Buenavista	4	0	3	1	3	3	1	281,73	0,52
Güeñes	2	0	2	5	0	6	9	450,72	1,00
Ortuella	5	3	4	1	1	0	4	519,30	0,71
Portugaleta - Centro	14	8	8	7	4	4	2	604,41	0,89
Portugaleta-Repelega	4	6	8	4	4	4	4	408,88	0,68
Santurtzi-Centro-Mamariga	9	3	8	2	3	3	2	410,82	0,52
Santurtzi Kabiezes	4	15	12	10	12	8	6	524,76	0,76

Trapagaran	6	3	2	2	3	1	0	360,65	0,56
Zalla	2	1	2	4	1	1	0	195,91	0,28
OSI EZKERRALDEA ENKARTERRI CRUCES	72	46	60	41	35	34	36	441,38	0,63
Alango	11	16	6	11	7	5	6	823,38	0,70
Algorta	26	27	25	22	22	9	14	1028,41	0,95
Astrabudua	8	1	5	5	4	4	2	610,69	0,74
Erandio	6	10	5	2	2	4	2	517,84	0,84
Gorliz - Plentzia	7	5	6	8	4	7	3	647,54	0,72
Las Arenas	16	12	25	10	11	11	10	585,28	0,81
Leioa	13	14	16	9	11	8	11	608,00	0,79
Mungia	11	11	5	12	12	8	12	488,71	0,84
Sopela	17	17	11	16	7	6	7	743,72	0,76
Txorierri	20	6	13	4	2	2	9	496,75	0,96
OSI URIBE	135	119	117	99	82	64	76	675,26	0,82
Arrasate	3	4	10	2	5	3	0	230,85	0,53
Bergara	6	7	3	0	0	2	1	215,42	0,64
Oñati	1	3	3	2	2	2	1	288,50	0,68
Valle de Leniz	5	3	0	7	2	3	1	445,80	0,63
OSI ALTO DEBA	15	17	16	11	9	10	3	273,87	0,60
Dumboa	6	4	8	11	5	6	9	367,71	0,68
Hondarribia	4	2	7	7	4	5	5	452,97	0,88
Irun - Centro	21	20	12	23	8	14	10	454,93	0,93
OSI BIDASOA	31	26	27	41	17	25	24	424,02	0,83
Deba	5	7	4	4	7	8	1	549,81	0,84
Eibar	10	4	10	1	5	6	1	497,59	0,56
Elgoibar	2	4	2	4	5	3	5	252,98	0,56
Ermua	4	0	1	0	1	3	4	220,42	0,51
Torrekua	2	6	3	2	1	6	3	581,63	0,72
OSI DEBABARRENA	23	21	20	11	19	26	14	393,65	0,62
Aiete	4	4	1	4	1	0	1	328,89	0,77
Alza-Roteta	4	14	3	1	6	3	4	392,96	0,93
Amara Berri	12	18	9	5	5	4	10	409,19	0,81
Amara Centro	3	8	2	6	8	4	0	484,76	0,94
Beraun - Erretereria	9	1	3	1	1	1	7	401,00	0,76
Bidebieta	3	0	5	1	3	3	3	693,77	1,04
Egia	4	7	1	9	5	1	3	385,50	0,95
Gros	5	10	2	11	1	4	4	354,59	0,76
Hernani - Urnieta - Astigarraga	5	11	6	5	11	4	6	305,64	0,77
Intxaurreondo	2	4	4	1	2	4	7	473,19	0,95
Iztietia - Erretereria	2	3	10	7	3	3	5	340,94	0,68
Lasarte - Usubil	9	14	6	13	1	2	13	391,11	1,06
Lezo-San Juan	1	0	7	0	3	0	1	304,52	0,79
Loiola	2	1	3	1	0	0	0	218,04	0,64
Oiartzun	9	6	6	0	3	2	9	502,75	0,91

Ondarreta	17	10	4	7	1	7	10	439,71	0,75
Parte Vieja	5	5	3	3	2	9	2	484,10	0,69
Pasai Antxo	5	0	10	3	2	1	1	594,18	1,25
Pasajes San Pedro	4	1	6	1	0	1	6	348,30	0,67
Zarautz – Orio - Aia	8	9	13	5	9	8	9	401,31	0,73
Zumaia - Zestoa - Getaria	8	6	12	9	1	5	7	602,31	0,82
OSI DONOSTIALDEA	121	132	116	93	68	66	108	406,35	0,81
Azkoitia	2	3	1	3	2	0	2	316,77	0,62
Azpeitia	13	5	8	7	5	2	4	778,68	1,01
Beasain	4	4	4	2	6	2	4	353,05	0,46
Lazkao	1	8	5	2	4	2	5	781,52	0,86
Legazpi	3	4	2	0	3	0	2	319,89	1,00
Ordizia	4	5	2	1	5	5	3	594,02	0,61
Zumarraga	3	4	3	1	2	0	1	339,02	0,54
OSI GOIERRI-ALTO UROLA	30	33	25	16	27	11	21	483,23	0,68
Alegia	4	4	1	2	0	6	3	610,57	0,77
Andoain	4	7	4	3	3	0	7	351,11	0,69
Ibarra	1	3	2	3	2	2	1	510,14	0,80
Tolosa	4	4	5	7	5	1	2	369,85	0,69
Villabona	5	7	5	5	4	5	6	713,88	0,80
OSI TOLOSALDEA	18	25	17	20	14	14	19	488,58	0,75
Otros	31	32	33	26	11	28	27		

*14 eguneko tasa 100.000 biztanleko/ Tasa de 14 días por 100.000 habitantes.

** Inzidentzia tasen arrazoiak $-I(D)/I(D-7)$ - gaurko 14 eguneko inzidentzia metatuaren tasa duela astebeteko 14 eguneko inzidentzia metatuaren tasarekin konparatzen du. Tasen arrazoiaren balioa 1en azpitik dagoenean inzidentzia tasak behera egin duela esan nahi du. Duela astebeteko inzidentzia tasa zero den kasuetan “-” agertzen da. / La razón de tasas de incidencia $-I(D)/I(D-7)$ - compara la tasa de incidencia acumulada en 14 días a fecha de hoy, con la incidencia acumulada en 14 días de hace una semana. En caso de que el valor de la ratio sea un valor por debajo de 1, significa que la incidencia ha disminuido. Cuando la tasa de incidencia de hace una semana es cero se indica con “-”.

+ Semaforoa 14 eguneko inzidentzia tasaren arabera: berdez < 60, horiz 60-299, laranja 300-399 eta gorri >=400. / Semaforo según la tasa de incidencia acumulada en 14 días: en verde <60, en amarillo 60-299, en naranja 300-399 y en rojo >= 400.