

KORONABIRUSAREN EGOERA EPIDEMIOLOGIKOA EUSKADIN (COVID-19) SITUACIÓN EPIDEMIOLÓGICA DEL CORONAVIRUS (COVID-19) EN EUSKADI

-- RESULTADOS DE TESTS VALIDADOS EL 15/07/2021--

Osasun Sailburuordetza / Viceconsejería de Salud
COVID Informazio Zerbitzua / Servicio de Información COVID

OPEN DATA:

Informe honetan argitaratzen diren datu guztiak hurrengo webgunean dituzue eskuragarri. / Todos los datos publicados en este informe están disponibles en la siguiente página web.

<https://opendata.euskadi.eus/catalogo/-/evolucion-del-coronavirus-covid-19-en-euskadi/>

TXOSTENEAN ORAIN ARTE ARAZTU EDO ZUZENDU DIREN AKATSAK ERRORES DEPURADOS O CORREGIDOS HASTA LA FECHA EN EL INFORME

Txosten honen informazioa etengabe berrikusten eta arazten ari da. Baliteke, gardentasunaren mesedetan, akats puntualen bat egotea, gerora zuzenduko dena. / La información de este informe está continuamente siendo revisada y depurada. En aras de la transparencia puede que haya algún error puntual que se corregirá posteriormente.

ARAZTU EDO ZUZENDU DIREN AKATSAK	ERRORES DEPURADOS O CORREGIDOS
Egunero desadostasun txikiak zuzentzen dira bizilekuaren eta testa eskatzen den lurralde historikoaren artean.	Cada día se corrigen pequeñas discrepancias entre el lugar de residencia y el territorio histórico desde donde se solicita el test.

BIZI BERRI III PLANEKO ADIERAZLEAK / INDICADORES DEL PLAN BIZI BERRI III

Indicador	Balioa / Valor
-Tasa de Incidencia Acumulada en 14 días	458,24 (+42,69)
-Índice de reproductividad (R_t —conocida como R_0)	1,41 (+0,05)
-Razón de Tasas	1,86 (+0,01)
-Ocupación en camas UCI	31 (+3)
-Tasa de Incidencia Acumulada en 14 días en mayores de 65 años.	73,83 (+13,96)
-Trazabilidad de los casos (últimos 7 días)	37,5% (-1,3%)

KORONABIRUSAREN EGOERA EPIDEMIOLOGIKOA EUSKADIN (COVID-19) SITUACIÓN EPIDEMIOLÓGICA DEL CORONAVIRUS (COVID-19) EN EUSKADI

-- RESULTADOS DE TESTS VALIDADOS EL 15/07/2021--

	PCR	Antigeno	Guztira
Egindako test diagnostiko kopurua / Número de test diagnósticos realizados:	6.553	5.341	11.894
Emitza positibo kopurua / Número de resultados positivos:	535	810	1.345
Emitza positiboen ehunekoa / Porcentaje de test positivos:	8,2%	15,2%	11,3%

TEST DIAGNOSTIKOA EGITEKO ARRAZOA EMAITZA POSITIBOA DUTEN KASUETAN/ MOTIVO DE REALIZACIÓN DEL TEST DIAGNÓSTICO EN CASOS CON RESULTADO POSITIVO

	Kontaktua izatea / Ser contacto *	Sintomak izatea / Ser sintomáticos *	Beste arrazoi bat / Otro motivo *
09/07	40,9%	45,1%	14,1%
10/07	42,2%	43,8%	14,0%
11/07	41,8%	43,5%	14,7%
12/07	40,5%	43,7%	15,8%
13/07	40,1%	43,9%	16,0%
14/07	38,9%	44,9%	16,3%
14/07	37,5%	45,9%	16,6%

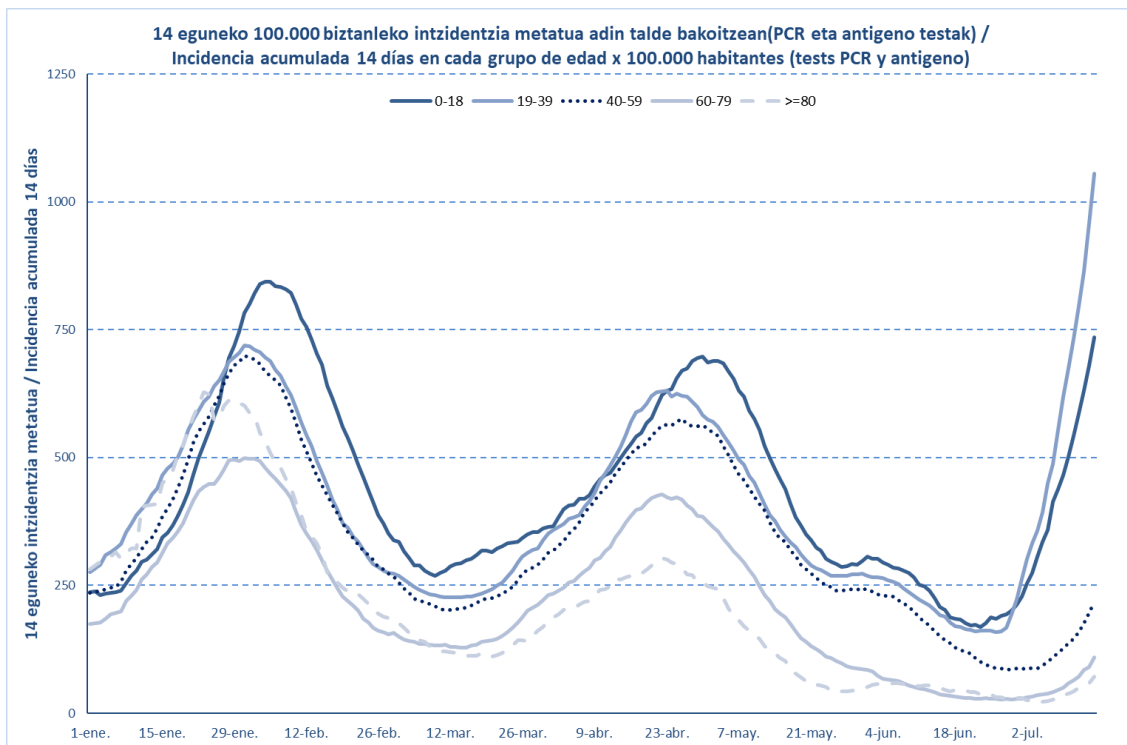
*Azken 7 egunetako emaitzen batzbestekoa / Media de los resultados de los últimos 7 días.

KASU POSITIBO BERRIAK HERRIALDE HISTORIKOAREN ARABERA / NUEVOS CASOS POSITIVOS SEGÚN SU TERRITORIO HISTÓRICO

	Kasu positibo kopurua / Número de casos positivos	100.000 biztanleko 14 eguneko inzidentzia tasa metatua/ Tasa de incidencia acumulada en 14 días por 100.000 habitantes	Tasen arrazoia/ Razón de tasas I(D)/I(D-7)
Araba	163	348,57	2,01
Bizkaia	672	395,63	1,88
Gipuzkoa	482	553,26	1,76
Otros	28		
Euskadi	1345	458,24	1,86

**KASU POSITIBO BERRIAK ADIN-TARTEKA /
NUEVOS CASOS POSITIVOS POR GRUPOS DE EDAD**

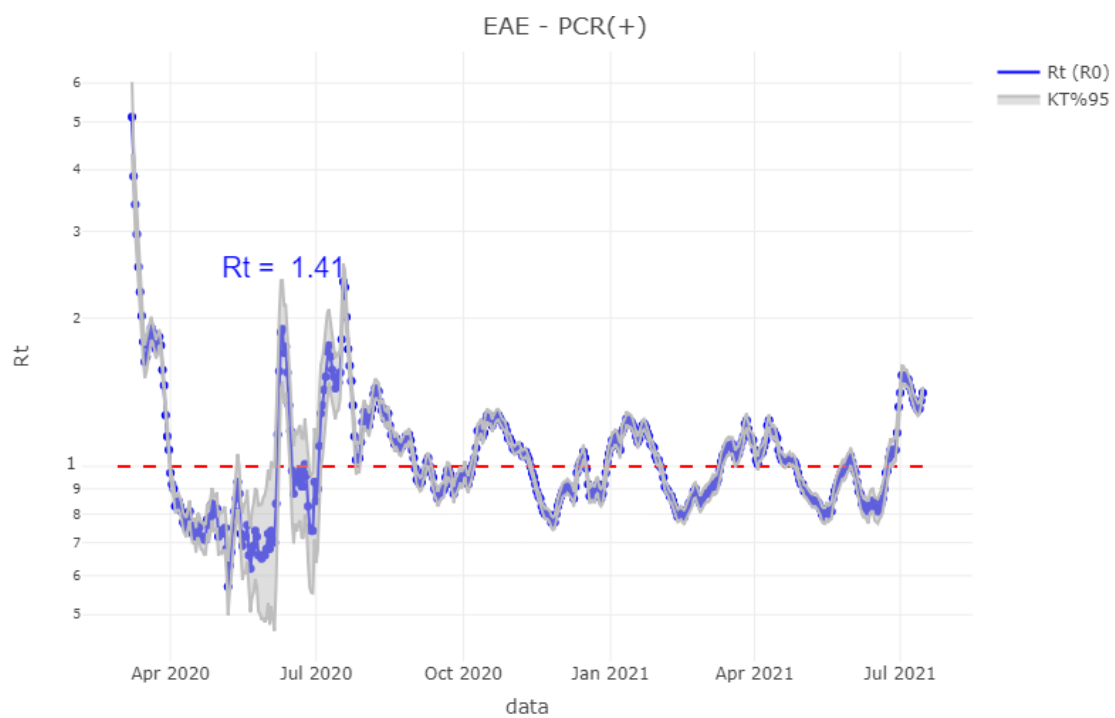
	Kasu positibo kopurua / Número de casos positivos	100.000 biztanleko 14 eguneko intzidentzia tasa metatua/ Tasa de incidencia acumulada en 14 días por 100.000 habitantes	Tasen arrazoia/ Razón de tasas I(D)/I(D-7)
0-18	306	734,85	1,68
19-39	714	1054,75	1,91
40-64	248	213,08	1,91
65-79	53	74,55	2,63
>=80	21	72,28	2,57
>=65	74	73,83	2,61



	Kasu positibo kopurua / Número de casos positivos	100.000 biztanleko 14 eguneko intzidentzia tasa metatua/ Tasa de incidencia acumulada en 14 días por 100.000 habitantes	Tasen arrazoia/ Razón de tasas I(D)/I(D-7)
0-2	23	284,31	2,06
3-5	19	281,92	1,96
6-12	61	311,00	2,09
13-16	96	978,99	2,14
17-18	107	2969,42	1,33

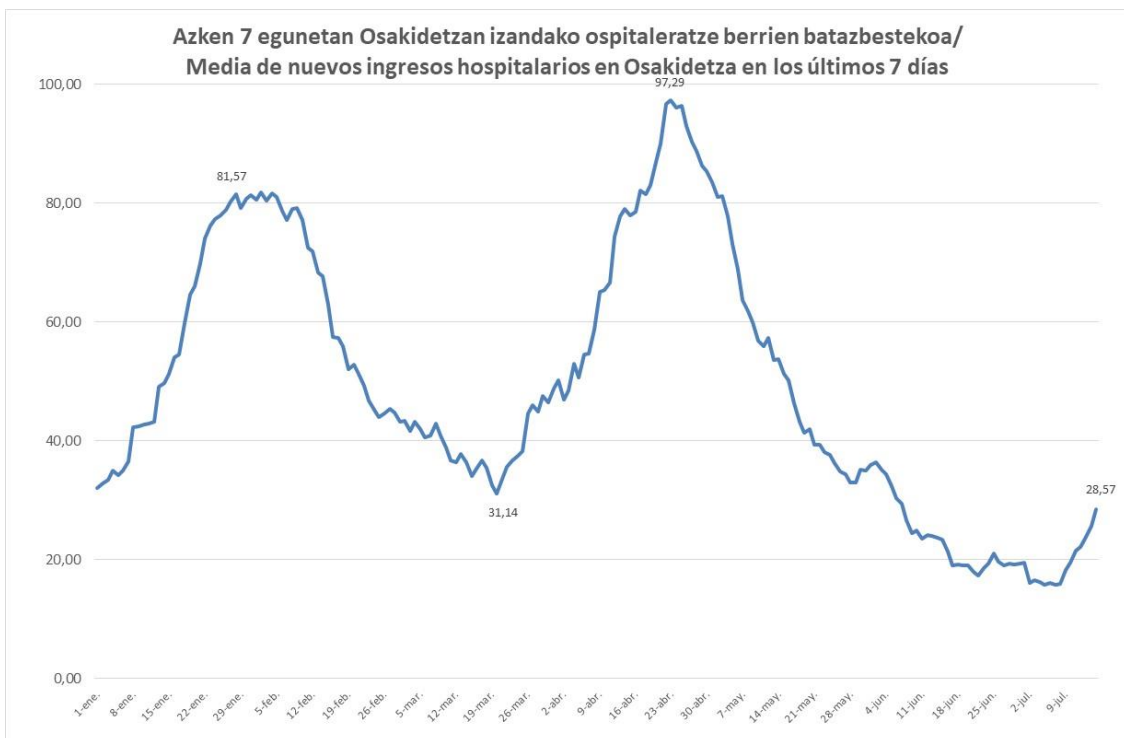
OINARRIZKO BIRSORKUNTZA TASA / NÚMERO REPRODUCTIVO BÁSICO

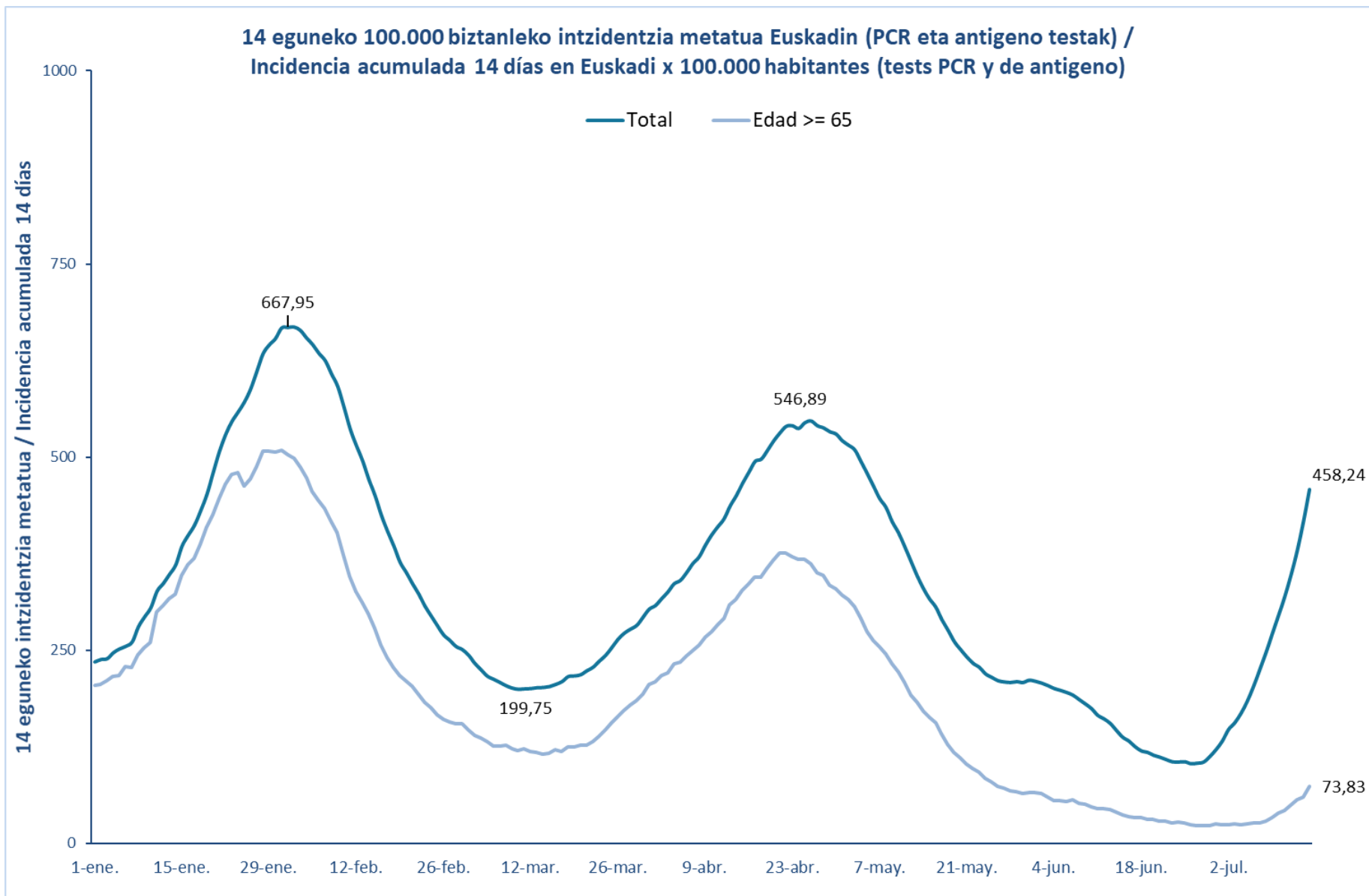
	Euskadi (%95 IC)	Araba	Bizkaia	Gipuzkoa
09/07	1,37 (1,32; 1,41)	1,51	1,42	1,28
10/07	1,34 (1,30; 1,38)	1,47	1,38	1,27
11/07	1,32 (1,28; 1,36)	1,46	1,33	1,28
12/07	1,30 (1,27; 1,34)	1,41	1,36	1,22
13/07	1,31 (1,28; 1,35)	1,34	1,37	1,24
14/07	1,36 (1,33; 1,40)	1,42	1,38	1,32
15/07	1,41 (1,38; 1,45)	1,45	1,45	1,36



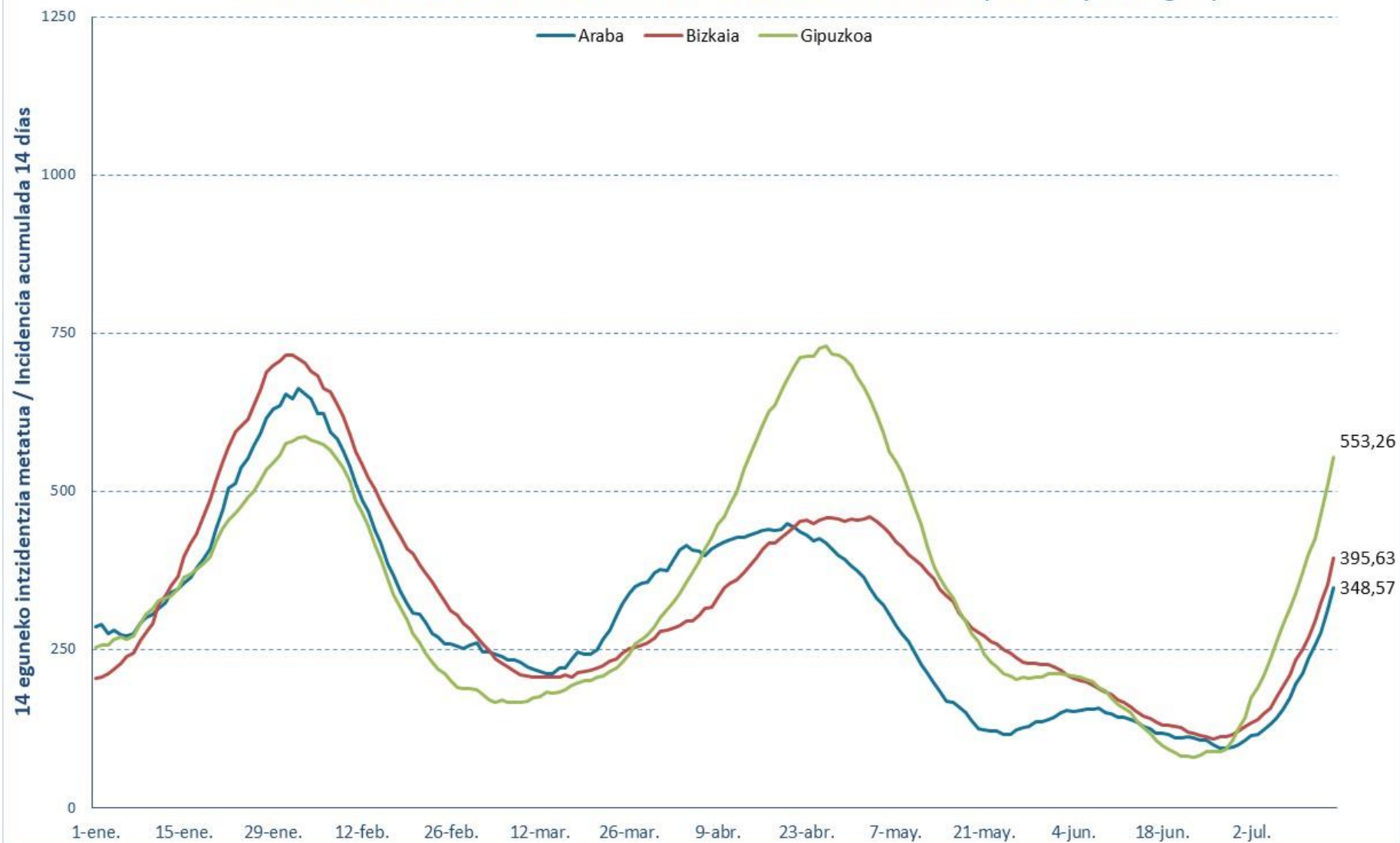
**BALIABIDE ASISTENTZIALEN ERABILERA /
UTILIZACIÓN DE LOS RECURSOS ASISTENCIALES**

	ZIUn ospitaleratuak Osakidetzan/ Ingresados en UCI en Osakidetza	Ospitaleratze berriak Osakidetzan/ Nuevos ingresos en planta en Osakidetza	Osakidetzan ospitaleratuta daudenak / Ingresados en planta en Osakidetza
02/07	33	7	51
03/07	35	10	50
04/07	36	9	50
05/07	30	22	58
06/07	25	19	51
07/07	25	18	50
08/07	28	27	65
09/07	28	23	65
10/07	27	19	70
11/07	28	23	82
12/07	23	26	87
13/07	26	31	99
14/07	28	31	98
15/07	31	47	126



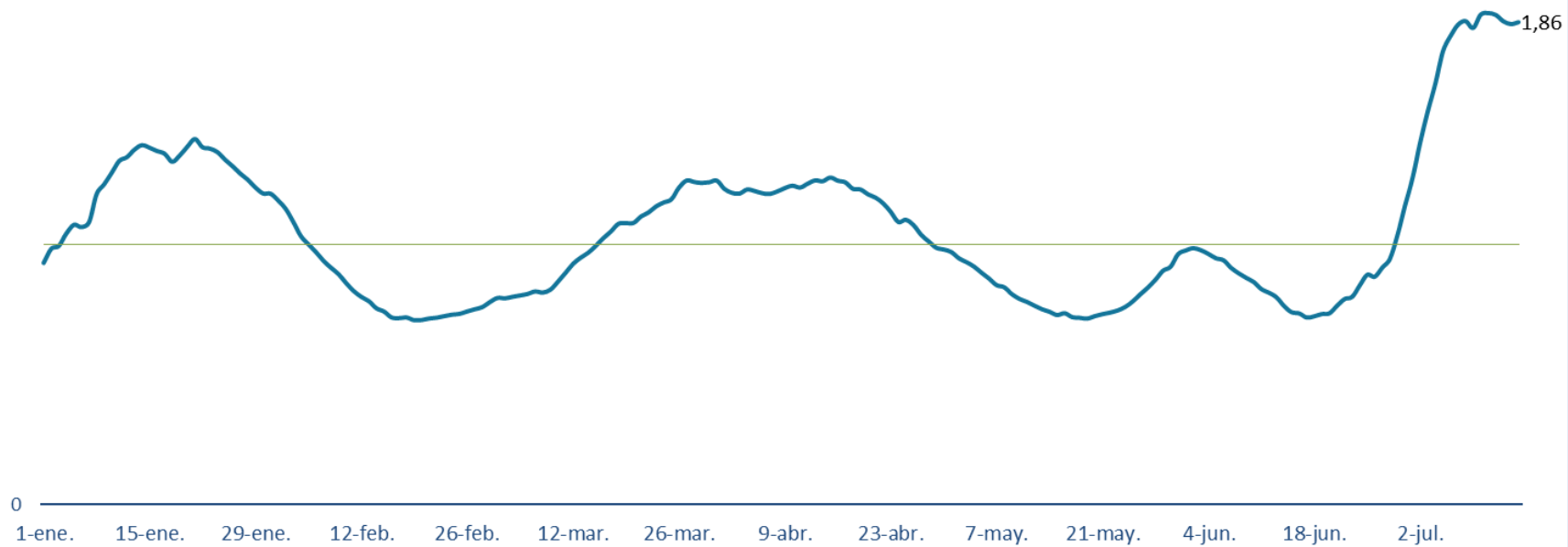


14 eguneko 100.000 biztanleko intzidentzia metatua Lurralde Historiko bakoitzean (PCR eta antigeno testak) /
Incidencia acumulada 14 días en cada Territorio Histórico x 100.000 habitantes (tests PCR y de antígeno)



Euskadiko 14 eguneko inzidentzia tasen arrazoia bilakaera / Evolución de la razón de tasas de 14 días en Euskadi

Tasen arrazoia / Razón de tasas





**PCR POSITIBO BERRIAK EUSKADIKO UDALERRIETAN /
NUEVOS POSITIVOS PCR EN LOS MUNICIPIOS DE EUSKADI**

UDALERRIA / MUNICIPIO	09/07	10/07	11/07	12/07	13/07	14/07	15/07	Tasa	I(D)/I(D-7)
Agurain/Salvatierra	4	0	0	4	1	1	1	298,90	3,20
Alegría-Dulantzi	1	0	0	1	0	0	1	127,39	4,00
Amurrio	5	3	4	1	2	10	2	425,94	1,47
Añana	0	0	0	0	0	1	1	1117,32	-
Aramaio	1	0	5	2	1	4	2	1554,05	2,56
Armiñón	0	1	0	0	0	0	0	448,43	-
Arraia-Maeztu	0	0	0	0	1	0	0	136,61	-
Arratzua-Ubarrundia	1	0	0	0	0	0	0	96,62	-
Artziniega	0	0	0	0	0	1	2	366,30	1,75
Asparrena	0	3	2	0	4	1	0	928,22	3,00
Ayala/Aiara	2	0	0	0	4	0	2	518,13	1,36
Baños de Ebro/Mañueta	2	0	0	0	1	0	0	1246,11	4,00
Barrundia	0	0	1	0	0	1	0	425,08	2,00
Berantevilla	0	0	0	1	0	0	1	400,80	-
Bernedo	0	0	0	0	0	2	0	377,36	-
Campezo/Kanpezu	0	0	0	0	0	0	0	94,25	0,50
Elburgo/Burgelu	0	0	0	0	0	0	0	0,00	-
Elciego	1	0	0	1	1	0	0	483,09	2,50
Elvillar/Bilar	0	0	0	0	0	0	0	0,00	-
Erriberagoitia/Ribera Alta	0	0	0	0	0	0	1	120,48	-
Harana/Valle de Arana	0	0	0	0	0	0	0	0,00	-
Iruña Oka/Iruña de Oca	0	2	1	0	2	1	5	306,41	5,50
Iruraiz-Gauna	0	0	0	0	0	0	0	549,45	1,00
Kripan	0	0	0	0	0	0	0	0,00	-
Kuartango	0	0	0	0	0	0	0	0,00	-
Labastida/Bastida	0	0	1	2	0	1	2	768,74	2,00
Lagrán	0	0	0	0	0	0	0	0,00	-
Laguardia	0	0	0	0	0	0	1	130,38	2,00
Lanciego/Lantziego	1	0	0	0	0	0	0	132,80	0,50
Lantarón	0	0	0	0	0	0	0	105,82	1,00
Lapuebla de Labarca	0	0	0	0	0	0	0	227,53	0,67
Laudio/Llodio	5	4	6	10	3	12	7	517,68	1,30
Legutio	0	0	0	2	0	0	2	218,34	4,00
Leza	0	0	0	0	0	0	0	0,00	-
Moreda de Álava/Moreda Araba	0	0	0	0	0	0	0	0,00	-
Navaridas	0	0	0	0	0	0	0	0,00	-
Okondo	0	0	0	1	0	0	0	164,34	0,67

Oyón-Oion	1	0	3	0	1	1	0	227,21	4,00
Peñacerrada-Urizaharra	0	0	0	0	0	0	0	0,00	-
Ribera Baja/Erribera Beitia	0	0	1	1	1	0	0	312,30	1,25
Samaniego	0	0	0	0	0	0	0	0,00	-
San Millán/Donemiliaga	0	0	0	2	0	0	1	413,22	-
Urkabustaiz	0	0	0	0	0	0	0	0,00	-
Valdegovía/Gaubea	0	0	0	0	0	0	0	0,00	-
Villabuena de Álava/Eskuernaga	0	0	0	0	0	0	0	0,00	-
Vitoria-Gasteiz	66	58	57	65	71	118	124	335,77	2,10
Yécora/Iekora	0	0	0	0	0	0	0	0,00	-
Zalduondo	0	0	0	0	0	0	0	0,00	-
Zambrana	0	0	0	0	1	0	0	224,22	-
Zigoitia	0	2	0	0	0	0	5	585,82	3,33
Zuia	2	0	3	1	0	0	3	423,37	10,00
ARABA	92	73	84	94	94	154	163	348,57	2,01

Abadiño	0	1	2	4	6	6	1	490,07	1,65
Abanto y Ciérvana-Abanto Zierbena	2	12	2	4	3	2	2	347,33	3,00
Ajangiz	0	0	0	0	0	0	0	0,00	-
Alonsotegi	0	0	0	0	1	1	0	283,49	1,14
Amorebieta-Etxano	4	6	1	9	9	12	17	378,43	3,32
Amoroto	0	0	0	0	1	0	1	481,93	-
Arakaldo	0	0	0	0	0	0	0	0,00	-
Arantzazu	1	0	1	0	1	1	1	1288,66	5,00
Areatza	0	0	0	0	0	0	0	162,60	1,00
Arrankudiaga	1	0	0	1	1	1	0	589,39	2,00
Arratzu	0	0	0	0	0	0	0	0,00	-
Arrieta	0	0	0	0	0	0	0	0,00	-
Arrigorriaga	8	4	5	5	10	7	7	569,37	2,06
Artea	0	0	0	0	0	0	0	0,00	-
Artzentales	0	0	0	0	1	0	1	298,06	-
Atxondo	0	0	0	0	0	0	0	72,20	1,00
Aulesti	0	0	0	0	1	0	0	149,70	-
Bakio	1	1	1	2	1	3	6	761,32	2,86
Balmaseda	3	1	2	7	11	7	15	995,02	2,00
Barakaldo	28	23	20	30	47	49	52	385,86	2,02
Barrika	1	0	0	2	3	1	0	783,80	1,00
Basauri	13	11	12	12	20	15	19	363,69	2,10
Bedia	0	1	0	0	1	0	2	476,64	5,00
Berango	4	0	1	1	3	2	4	289,06	2,63
Bermeo	3	4	2	6	4	13	9	295,68	4,55
Berriatua	0	1	0	0	0	0	0	79,55	-
Berriz	0	0	0	1	2	1	2	965,25	0,85

Bilbao	111	87	94	123	139	132	205	397,14	1,74
Busturia	0	0	0	0	0	1	3	246,61	-
Derio	3	1	0	1	0	0	2	258,79	1,21
Dima	0	1	0	0	0	0	0	139,08	2,00
Durango	15	9	20	11	12	12	8	510,72	1,46
Ea	1	1	0	0	0	0	1	478,47	4,00
Elantxobe	0	0	0	0	0	0	0	0,00	-
Elorrio	0	0	2	2	1	3	2	187,97	1,56
Erandio	4	4	3	4	6	15	14	319,24	1,86
Ereño	0	0	0	0	0	0	0	0,00	-
Ermua	1	0	1	1	2	2	5	137,34	1,69
Errigoiti	0	0	0	0	0	1	0	408,16	2,00
Etxebarri	3	1	1	1	2	3	2	218,15	1,09
Etxebarria	0	0	0	4	0	0	2	1073,83	2,67
Forua	0	0	0	0	1	0	0	221,24	2,00
Fruiz	0	0	1	0	1	0	0	357,78	-
Galdakao	13	13	12	13	11	19	16	474,69	2,41
Galdames	0	0	0	0	0	0	1	355,45	1,50
Gamiz-Fika	1	0	0	0	1	3	1	661,28	2,25
Garai	0	0	2	0	0	0	0	928,79	1,50
Gatika	0	0	0	0	2	4	4	727,71	3,00
Gautegiz Arteaga	0	0	0	0	0	0	0	118,06	1,00
Gernika-Lumo	1	4	3	1	8	4	8	214,18	3,27
Getxo	19	26	21	38	35	33	45	408,04	1,74
Gizaburuaga	0	0	0	0	0	0	0	0,00	-
Gordexola	0	0	1	1	1	2	0	348,23	2,00
Gorliz	1	0	2	3	1	3	4	438,08	1,53
Güeñes	3	3	2	9	2	2	4	563,77	1,95
Ibarrangelu	0	0	0	0	0	0	0	0,00	-
Igorre	2	3	2	0	3	2	3	593,26	1,79
Ispaster	0	0	0	0	0	0	0	0,00	-
Iurreta	4	1	2	0	1	0	1	406,72	2,14
Izurtza	0	1	0	0	0	0	0	696,86	1,00
Karrantza Harana/Valle de Carranza	0	0	0	0	0	0	1	282,29	1,14
Kortezubi	0	0	0	0	0	0	0	0,00	-
Lanestosa	0	0	0	0	0	0	0	0,00	-
Larrabetzu	0	0	0	1	0	1	2	292,40	3,00
Laukiz	2	1	0	1	0	2	1	751,88	2,25
Leioa	8	3	5	8	12	17	28	416,88	2,11
Lekeitio	0	0	0	3	2	5	1	276,74	2,22
Lemoa	3	4	0	1	0	3	3	468,58	5,67
Lemoiz	0	0	2	1	0	1	0	477,33	2,00
Lezama	1	0	0	1	0	2	4	455,86	2,20

Loiu	0	0	3	1	1	1	2	649,07	1,88
Mallabia	0	0	1	0	0	1	0	672,27	0,89
Mañaria	0	0	0	0	0	0	0	0,00	-
Markina-Xemein	1	1	1	2	4	0	2	218,91	-
Maruri-Jatabe	1	0	0	0	0	0	0	109,17	1,00
Mendata	0	0	0	0	0	0	0	0,00	-
Mendexa	0	0	0	0	0	4	0	847,46	-
Meñaka	2	0	0	0	1	1	1	710,23	-
Morga	0	0	0	0	0	0	0	0,00	-
Mundaka	0	0	1	0	0	0	0	108,52	2,00
Mungia	11	3	7	10	13	13	17	642,44	1,82
Munitibar-Arbatzegi Gerrikaitz	0	0	0	0	0	0	0	0,00	-
Murueta	0	0	0	0	1	0	0	321,54	-
Muskiz	3	0	1	1	7	1	5	334,27	2,50
Muxika	1	1	0	0	0	0	0	133,78	2,00
Nabarniz	0	0	0	0	0	0	0	0,00	-
Ondarroa	0	0	1	3	1	2	3	140,07	4,00
Orozko	1	0	3	2	0	2	1	1140,25	1,20
Ortuella	3	1	1	3	2	5	10	517,45	1,87
Otxandio	0	0	2	1	4	7	0	1033,21	-
Plentzia	2	0	0	1	3	4	4	477,27	1,62
Portugalete	19	15	5	14	17	15	29	390,01	1,86
Santurtzi	11	11	9	15	6	19	31	363,49	1,86
Sestao	6	4	4	18	17	14	14	378,04	2,86
Sondika	2	0	0	1	1	3	5	507,28	2,09
Sopela	7	4	4	4	0	7	6	333,97	1,52
Sopuerta	0	1	2	0	0	2	6	477,71	12,00
Sukarrieta	0	0	0	0	0	0	0	0,00	-
Trucios-Turtzioz	0	0	0	0	0	0	0	0,00	0,00
Ubide	0	0	0	0	0	0	0	0,00	-
Ugao-Miraballes	2	0	1	2	0	0	1	316,46	0,81
Urduliz	1	0	1	1	2	3	3	354,37	2,67
Urduña/Orduña	0	0	0	0	0	0	0	23,62	0,50
Valle de Trápaga-Trapagaran	8	0	2	4	3	5	8	379,59	2,37
Zaldibar	0	0	2	1	0	1	1	328,41	2,00
Zalla	1	2	5	5	7	5	11	568,65	2,67
Zamudio	0	0	0	1	1	0	1	211,29	1,17
Zaratamo	0	0	1	1	1	0	1	364,30	3,00
Zeanuri	1	1	0	0	0	1	0	398,72	1,67
Zeberio	1	0	0	0	0	1	0	369,00	1,33
Zierbena	3	0	0	1	0	1	0	656,17	1,67
Ziortza-Bolibar	0	0	0	0	1	0	0	455,58	2,00
BIZKAIA	352	272	282	404	462	511	672	395,63	1,88

Abaltzisketa	0	0	0	0	0	0	0	0,00	-
Aduna	0	1	2	1	1	0	1	1242,24	-
Aia	2	0	0	2	0	0	2	352,64	7,00
Aizarnazabal	0	1	0	0	0	0	0	390,12	1,50
Alegia	0	1	0	0	0	2	0	222,47	1,33
Albiztur	0	0	0	0	0	0	0	341,30	1,00
Alkiza	0	0	3	1	2	0	1	2000,00	-
Altzaga	0	0	0	0	1	0	0	546,45	-
Altzo	1	1	0	1	1	2	3	3333,33	3,25
Amezketza	0	1	1	0	0	0	0	217,39	2,00
Andoain	1	2	3	6	4	11	7	286,90	2,26
Anoeta	0	0	1	0	1	2	1	394,09	2,00
Antzuola	0	0	0	0	8	4	0	963,74	1,62
Arama	1	0	0	0	0	0	0	490,20	-
Aretxabaleta	0	0	0	2	1	3	6	240,11	1,89
Arrasate/Mondragón	6	4	3	7	15	16	13	371,34	3,15
Asteasu	4	1	2	0	2	3	3	2115,38	1,83
Astigarraga	2	5	1	4	0	1	2	764,16	1,06
Ataun	0	0	0	0	0	0	1	343,45	1,20
Azkoitia	3	5	4	5	8	20	17	717,68	3,44
Azpeitia	1	2	2	8	3	9	4	308,80	1,47
Baliarrain	0	0	0	0	0	1	0	606,06	-
Beasain	3	1	2	7	7	13	26	649,03	2,33
Beizama	0	0	0	0	0	0	0	0,00	-
Belauntza	0	0	0	0	0	0	0	0,00	-
Berastegi	0	0	0	0	0	0	0	190,11	1,00
Bergara	1	2	2	3	2	3	9	259,38	1,63
Berrobi	0	1	0	0	0	0	1	978,79	1,50
Bidania-Goiatz	1	0	0	0	0	0	0	357,14	2,00
Deba	0	0	1	0	1	2	2	183,39	1,67
Donostia / San Sebastián	76	38	76	58	90	112	144	525,25	1,67
Eibar	2	10	4	3	11	17	13	298,46	2,56
Elduain	0	0	0	0	0	0	0	0,00	-
Elgeta	1	0	0	1	1	1	1	442,09	-
Elgoibar	1	0	1	5	6	4	6	294,63	1,89
Errenteria	6	9	6	10	7	13	16	281,26	1,64
Errezil	0	0	0	0	1	0	1	322,06	-
Eskoriatza	2	1	2	1	1	1	4	389,96	4,00
Ezkio-Itsaso	0	0	0	0	0	0	0	0,00	-
Gabiria	1	0	1	2	0	0	1	974,66	-
Gaintza	0	0	0	0	0	0	0	0,00	-
Gaztelu	0	0	0	0	0	0	1	1190,48	2,00
Getaria	0	0	3	1	2	2	0	282,69	-

Hernani	8	23	9	9	11	10	5	1217,45	0,70
Hernialde	0	0	0	0	0	0	0	0,00	-
Hondarribia	8	12	8	9	9	15	10	659,44	2,60
Ibarra	3	1	3	0	0	2	1	510,92	1,38
Idiazabal	0	0	0	0	2	1	2	252,10	6,00
Ikaztegieta	0	1	1	2	1	0	1	1440,33	7,00
Irun	38	53	36	29	50	75	45	848,72	2,28
Irura	0	0	1	0	4	3	5	883,00	4,00
Itsasondo	0	0	0	0	0	0	0	274,73	1,00
Larraul	0	1	1	1	0	1	1	2788,84	3,50
Lasarte-Oria	7	6	6	3	6	19	8	404,31	1,71
Lazkao	1	1	0	0	2	2	6	461,65	1,30
Leaburu	0	1	0	0	0	0	0	264,55	-
Legazpi	0	0	0	1	0	1	3	107,03	1,50
Legorreta	0	0	0	0	0	0	0	0,00	-
Leintz Gatzaga	0	0	0	1	0	0	0	427,35	-
Lezo	3	2	1	4	7	4	2	526,32	3,20
Lizartza	0	0	0	0	0	0	0	154,08	1,00
Mendaro	0	1	0	0	0	0	0	94,56	0,67
Mutiloa	0	0	0	0	0	1	3	1568,63	-
Mutriku	3	8	7	0	3	10	8	1035,00	3,24
Oiartzun	1	6	3	3	9	15	7	607,58	2,42
Olaberria	0	0	0	0	0	0	0	109,05	1,00
Oñati	5	1	1	5	4	20	12	470,88	6,75
Ordizia	5	7	2	2	6	2	4	407,15	2,28
Orendain	0	1	0	1	0	1	0	1421,80	3,00
Orexa	0	1	0	0	0	0	1	1886,79	-
Orio	4	4	0	4	1	4	0	407,70	2,78
Ormaiztegi	0	0	0	0	2	1	0	235,11	-
Pasaia	1	1	5	5	13	10	8	382,73	2,06
Segura	1	0	1	0	0	0	1	260,93	4,00
Soraluze-Placencia de las Armas	1	8	0	0	1	0	1	1409,16	1,24
Tolosa	12	17	6	5	15	17	18	912,37	1,75
Urnietta	2	2	6	3	9	5	4	1143,50	1,20
Urretxu	7	3	8	7	3	0	3	761,46	2,48
Usurbil	1	0	2	2	0	0	1	253,65	1,14
Villabona	4	4	11	4	9	4	3	1014,03	2,61
Zaldibia	0	0	0	0	2	0	1	301,57	1,67
Zarautz	11	8	8	10	19	14	16	513,98	1,94
Zegama	0	0	0	0	1	0	1	328,73	1,67
Zerain	0	0	0	0	0	0	0	0,00	-
Zestoa	0	0	1	0	1	5	0	282,49	1,83
Zizurkil	2	0	7	3	5	3	3	1054,37	3,56

Zumaia	15	13	5	8	16	9	8	1119,37	1,43
Zumarraga	8	4	7	2	11	6	4	610,94	3,00
GIPUZKOA	266	276	266	251	398	502	482	553,26	1,76
OTROS	27	48	40	39	35	50	28		

*14 eguneko tasa 100.000 biztanleko. Tasak kalkulatzeko EUSTATen Biztanleen Udal-Erroldaren Estatistikan 2020ko urtarrilaren 1erako argitaratutako biztanleria hartzen da. / Tasa de 14 días por 100.000 habitantes. Las tasas se calculan con respecto a la población publicada por EUSTAT en la Estadística Municipal de Habitantes para el 1 de enero del 2020. https://eu.eustat.eus/bankupx/pxweb/eu/euskara/-/PX_2212_ep06b.px

** Inzidentzia tasen arrazoiak $-I(D)/I(D-7)$ - gaurko 14 eguneko inzidentzia metatuaren tasa duela astebeteko 14 eguneko inzidentzia metatuaren tasarekin konparatzen du. Tasen arrazoiaren balioa 1en azpitik dagoenean inzidentzia tasak behera egin duela esan nahi du. Duela astebeteko inzidentzia tasa zero den kasuetan “-“ agertzen da. / La razón de tasas de incidencia $-I(D)/I(D-7)$ - compara la tasa de incidencia acumulada en 14 días a fecha de hoy, con la tasa de incidencia acumulada en 14 días de hace una semana. En caso de que el valor de la ratio sea un valor por debajo de 1, significa que la incidencia ha disminuido. Cuando la tasa de incidencia de hace una semana es cero se indica con “-“.

+ Semaforoa 14 eguneko inzidentzia tasaren arabera 5.000 biztanletik gorako udalerrietan: berdez < 60, horiz 60-299, laranja 300-399 eta gorri >=400. / Semaforo según la tasa de incidencia acumulada en 14 días en los municipios de más de 5.000 habitantes: en verde <60, en amarillo 60-299, en naranja 300-399 y en rojo >= 400.

**PCR POSITIBO BERRIAK EUSKADIKO OSASUN EREMUETAN /
NUEVOS POSITIVOS PCR EN LAS ZONAS DE SALUD DE EUSKADI**

Alfabetoz ordenatuta./ Ordenado alfabéticamente.

OSASUN-EREMUAK/ZONAS DE SALUD	09/07	10/07	11/07	12/07	13/07	14/07	15/07	Tasa**	I(D)/I(D-7)**
Abetxuko	0	0	2	0	1	1	0	131,20	5,00
Aranbizkarra I	1	1	3	6	3	8	10	284,67	2,87
Aranbizkarra II	3	2	1	1	1	2	3	170,21	1,62
Casco Viejo (Vitoria)	4	3	2	2	4	4	10	255,82	1,88
Gazalbide Txagorritxu	3	3	5	7	0	5	7	243,89	3,17
La Habana	2	2	1	2	2	2	3	224,05	1,42
Lakua - Arriaga	7	6	6	6	6	9	11	473,10	2,81
Lakuabizkarra	7	10	12	10	11	20	12	429,02	2,25
Llanada Alavesa	5	3	3	7	5	3	3	362,32	2,93
Montaña alavesa	0	0	0	1	0	2	0	179,53	2,00
Norte-Villarreal	1	0	2	2	4	7	2	418,31	18,00
Norte-Zuya	1	0	2	1	0	0	7	252,53	4,67
Olaguibel	9	8	8	9	11	16	13	316,01	2,30
Olarizu	5	3	3	3	5	12	11	339,17	2,80
Salburua	1	4	3	2	5	4	7	197,18	2,75
San Martín	14	10	9	14	14	18	20	461,93	1,80
Sansomendi	4	0	0	0	1	3	5	171,67	2,67
Valles Alaveses I	0	2	1	0	1	1	6	254,35	12,00
Valles Alaveses II	0	1	1	2	2	0	1	330,58	4,00
Zabalgana	6	4	3	1	5	8	10	264,73	1,41
Zaramaga	1	2	0	2	3	6	3	186,93	2,08
OSI ARABA	74	64	67	78	84	131	144	310,09	2,23
Rioja	5	0	4	3	3	2	3	291,92	2,13
OSI ARABAKO ERRIOXA	5	0	4	3	3	2	3	291,92	2,13
Desierto / Urban	3	1	2	6	5	5	6	390,75	2,00
La Paz	4	6	4	9	12	11	14	371,48	2,65
Lutxana	0	0	0	1	1	2	4	255,55	1,58
Rontegi	6	6	1	1	11	8	7	537,07	1,97
San Vicente	4	1	4	3	4	9	8	275,17	1,67
Sestao Kueto	3	1	0	7	4	5	6	293,34	3,75
Sestao Markonzaga	3	2	3	10	13	9	8	403,23	2,37
Zaballa C.S.	4	3	4	6	4	6	6	474,84	1,82
Zuazo	8	5	5	3	10	8	6	339,38	2,44
OSI BARAKALDO SESTAO	35	25	23	46	64	63	65	370,04	2,15
Abadiño-Elorrio-Berriz	0	1	6	8	10	12	6	438,94	1,20
Aiala	7	3	4	1	7	11	6	348,81	1,43
Amorebieta	4	6	1	9	9	12	18	367,81	3,48
Arratia	7	10	3	1	5	7	8	429,31	2,36

Arrigorriaga	11	2	6	8	9	9	7	512,14	1,65
Basauri-Ariz	8	6	7	9	8	7	13	311,99	1,98
Basauri-Kareaga	5	5	5	3	13	7	7	431,26	2,36
Bermeo	3	4	3	6	4	12	9	261,68	4,55
Durango	19	10	22	11	13	12	9	477,63	1,49
Etxebarri	3	1	1	1	2	3	2	232,36	1,09
Galdakao	13	11	12	14	11	19	18	437,57	2,51
Gernika	1	5	3	1	8	4	8	196,62	3,36
Gernikaldea	1	0	0	0	2	2	3	131,54	5,00
Lekeitio	1	1	0	3	4	9	3	309,78	3,10
Llodio	6	5	9	13	3	13	8	549,26	1,30
Markina - Xemein	2	1	1	4	5	0	4	308,69	5,00
Ondarroa	0	1	1	3	1	2	3	136,07	4,33
OSI BARRUALDE-GALDAKAO	91	72	84	95	114	141	132	376,04	1,83
Basurto	6	5	4	5	10	7	16	357,95	1,95
Begoña	6	3	2	3	6	4	15	436,38	2,38
Bolueta	3	0	3	3	4	3	7	380,93	1,32
Bombero Etxaniz	20	14	10	24	17	20	32	501,58	1,79
Casco Viejo (Bilbao)	2	2	1	4	8	7	10	486,66	1,49
Deusto	14	4	5	10	15	22	8	452,79	2,02
Gazteleku	4	11	2	4	6	6	8	315,02	1,69
Indautxu	3	2	9	13	10	9	18	421,01	1,91
Javier Sáenz de Buruaga	10	12	12	10	4	6	12	566,39	3,04
Karmelo	4	4	3	3	4	2	2	282,38	2,07
La Peña	3	2	1	1	5	1	3	314,13	1,28
Mina del Morro	2	1	6	6	4	2	8	367,55	1,86
Miribilla-La Merced	4	3	6	7	11	7	11	429,58	1,50
Otxarkoaga	4	3	2	4	5	1	1	300,06	1,48
Rekalde	5	7	8	10	11	6	17	337,53	1,79
San Adrián	3	1	3	2	2	3	7	416,42	1,31
San Ignacio	4	2	7	3	4	8	5	247,00	1,49
Santutxu-Solokoetxe	3	3	1	3	2	6	6	221,05	1,20
Txurdinaga	2	3	4	7	5	3	10	354,97	1,86
Zorroza	0	1	2	1	6	5	5	260,35	1,65
Zurbaran	4	1	0	0	3	2	1	291,55	1,47
OSI BILBAO-BASURTO	106	84	91	123	142	130	202	376,79	1,74
Abanto-Muskiz	5	11	3	5	10	4	7	341,16	2,76
Balmaseda	2	1	2	7	12	7	18	731,79	1,91
Buenavista	4	5	1	4	5	6	7	365,49	1,85
Güeñes	3	3	3	10	3	4	4	523,82	1,95
Ortuella	3	1	1	3	2	5	10	507,49	1,87
Portugalete - Centro	8	8	1	4	4	4	13	420,72	1,73
Portugalete-Repelega	7	6	3	7	10	8	9	363,45	2,12

Santurtzi-Centro-Mamariga	6	4	6	6	1	8	12	443,69	1,62
Santurtzi Kabiezes	8	5	3	9	4	9	19	326,52	2,21
Trapagaran	9	0	2	4	3	5	8	385,81	2,42
Zalla	1	3	6	5	7	6	16	485,52	2,85
OSI EZKERRALDEA ENKARTERRI CRUCES	56	47	31	64	61	66	123	422,96	2,03
Alango	8	9	4	14	10	13	11	447,27	2,20
Algorta	4	5	12	12	17	11	18	364,92	1,59
Astrabudua	1	0	1	0	5	6	2	200,38	2,63
Erandio	3	4	2	4	1	9	12	404,34	1,68
Gorliz - Plentzia	3	0	4	7	7	8	8	483,61	1,44
Las Arenas	7	13	5	12	9	13	20	358,81	1,63
Leioa	8	2	5	8	10	13	26	460,00	2,30
Mungia	17	5	7	14	18	23	29	603,48	1,99
Sopela	12	4	6	6	5	12	13	309,89	1,86
Txorierrri	6	1	3	4	3	5	13	364,64	1,60
OSI URIBE	69	43	49	81	85	113	152	406,15	1,82
Arrasate	7	4	7	10	16	20	16	433,83	2,87
Bergara	2	2	2	4	10	8	10	347,99	1,75
Oñati	5	1	1	5	4	20	12	466,69	6,11
Valle de Leniz	2	1	2	4	2	4	9	270,98	2,82
OSI ALTO DEBA	16	8	12	23	32	52	47	388,24	2,74
Dumboa	24	23	18	14	22	19	21	771,86	2,14
Hondarribia	7	12	7	9	10	16	9	631,92	2,57
Irun - Centro	15	29	18	16	28	53	24	718,99	2,41
OSI BIDASOA	46	64	43	39	60	88	54	719,44	2,33
Deba	3	8	8	0	4	12	9	596,40	2,78
Eibar	1	8	4	3	9	13	11	318,05	3,26
Elgoibar	2	9	0	5	6	4	7	494,97	1,36
Ermua	1	0	2	0	2	3	5	168,21	1,32
Torrekua	1	2	0	0	2	3	2	163,27	1,60
OSI DEBABARRENA	8	27	14	8	23	35	34	345,93	1,86
Aiete	3	0	2	4	5	15	11	569,55	1,54
Alza-Roteta	9	4	6	3	12	8	32	484,82	2,50
Amara Berri	12	8	16	10	14	15	15	467,65	1,83
Amara Centro	7	7	9	3	13	7	7	587,59	2,11
Beraun - Erretereria	3	3	1	3	1	3	6	177,49	1,80
Bidebieta	3	0	4	3	5	5	6	402,39	7,25
Egia	7	4	3	5	6	9	7	439,61	1,97
Gros	9	4	22	8	8	21	14	459,27	1,46
Hernani - Urnieta - Astigarraga	12	30	16	18	21	16	11	1066,87	0,81
Intxaurreondo	1	1	3	3	6	9	2	438,14	1,32
Iztietia - Erretereria	3	6	5	7	7	11	9	333,28	1,58
Lasarte - Usurbil	9	6	8	4	5	19	11	345,98	1,61

Lezo-San Juan	3	2	1	4	7	5	3	386,51	3,30
Loiola	1	1	0	4	2	1	6	272,55	1,11
Oiartzun	2	6	1	3	9	14	7	578,64	2,35
Ondarreta	15	9	4	8	15	13	29	571,62	1,41
Parte Vieja	6	3	3	4	10	8	9	462,43	1,78
Pasai Antxo	3	0	2	6	6	5	3	534,76	2,77
Pasajes San Pedro	1	1	4	1	6	4	5	357,71	1,52
Zarautz – Orio - Aia	18	14	8	13	20	19	18	475,40	2,11
Zumaia - Zestoa - Getaria	16	14	9	9	20	17	8	772,77	1,58
OSI DONOSTIALDEA	143	123	127	123	198	224	219	515,81	1,44
Azkoitia	3	5	4	4	8	20	16	700,23	3,36
Azpeitia	1	3	2	8	4	9	6	311,47	1,58
Beasain	4	1	3	7	12	16	33	498,68	2,57
Lazkao	1	1	0	0	2	2	7	384,93	1,27
Legazpi	0	0	0	1	0	1	3	102,82	1,50
Ordizia	6	7	2	2	9	2	5	346,51	2,23
Zumarraga	16	7	16	11	15	6	8	645,75	2,79
OSI GOIERRI-ALTO UROLA	31	24	27	33	50	56	78	453,64	2,31
Alegia	2	5	2	4	2	6	4	491,44	2,75
Andoain	1	2	3	6	4	11	7	286,09	2,10
Ibarra	3	5	3	0	1	2	5	497,39	1,56
Tolosa	12	16	6	5	14	17	18	840,58	1,73
Villabona	10	7	28	10	25	16	19	1052,04	2,95
OSI TOLOSALDEA	28	35	42	25	46	52	53	687,91	2,13
Otros	29	53	58	47	27	64	39		

*14 eguneko tasa 100.000 biztanleko/ Tasa de 14 días por 100.000 habitantes.

** Inzidentzia tasen arrazoiak $-I(D)/I(D-7)$ - gaurko 14 eguneko inzidentzia metatuaren tasa duela astebeteko 14 eguneko inzidentzia metatuaren tasarekin konparatzen du. Tasen arrazoiaren balioa 1en azpitik dagoenean inzidentzia tasak behera egin duela esan nahi du. Duela astebeteko inzidentzia tasa zero den kasuetan “-” agertzen da. / La razón de tasas de incidencia $-I(D)/I(D-7)$ - compara la tasa de incidencia acumulada en 14 días a fecha de hoy, con la incidencia acumulada en 14 días de hace una semana. En caso de que el valor de la ratio sea un valor por debajo de 1, significa que la incidencia ha disminuido. Cuando la tasa de incidencia de hace una semana es cero se indica con “-”.

+ Semaforoa 14 eguneko inzidentzia tasaren arabera: berdez < 60, horiz 60-299, laranja 300-399 eta gorri >=400. / Semaforo según la tasa de incidencia acumulada en 14 días: en verde <60, en amarillo 60-299, en naranja 300-399 y en rojo >= 400.