

# KORONABIRUSAREN EGOERA EPIDEMIOLOGIKOA EUSKADIN (COVID-19) SITUACIÓN EPIDEMIOLÓGICA DEL CORONAVIRUS (COVID-19) EN EUSKADI

-- RESULTADOS DE TESTS VALIDADOS EL 15/02/2021--

Osasun Sailburuordetza / Viceconsejería de Salud  
COVID Informazio Zerbitzua / Servicio de Información COVID

## OPEN DATA:

Informe honetan argitaratzen diren datu guztiak hurrengo webgunean dituzue eskuragarri. / Todos los datos publicados en este informe están disponibles en la siguiente página web.

<https://opendata.euskadi.eus/catalogo/-/evolucion-del-coronavirus-covid-19-en-euskadi/>

## TXOSTENEAN ORAIN ARTE ARAZTU EDO ZUZENDU DIREN AKATSAK ERRORES DEPURADOS O CORREGIDOS HASTA LA FECHA EN EL INFORME

Txosten honen informazioa etengabe berrikusten eta arazten ari da. Baliteke, gardentasunaren mesedetan, akats puntualen bat egotea, gerora zuzenduko dena.

La información de este informe está continuamente siendo revisada y depurada. En aras de la transparencia puede que haya algún error puntual que se corregirá posteriormente.

ARAZTU EDO ZUZENDU DIREN AKATSAK	ERRORES DEPURADOS O CORREGIDOS
Egunero desadostasun txikiak zuzentzen dira bizilekuaren eta testa eskatzen den lurralde historikoaren artean.	Cada día se corrigen pequeñas discrepancias entre el lugar de residencia y el territorio histórico desde donde se solicita el test.

## KORONABIRUSAREN EGOERA EPIDEMIOLOGIKOA EUSKADIN (COVID-19) SITUACIÓN EPIDEMIOLÓGICA DEL CORONAVIRUS (COVID-19) EN EUSKADI

-- RESULTADOS DE TESTS VALIDADOS EL 15/02/2021--

	PCR	Antigeno	Guztira
Egindako test diagnostiko kopurua / Número de test diagnósticos realizados:	6.221	3.344	9.565
Ematza positibo kopurua / Número de resultados positivos:	202	251	453
Ematza positiboen ehunekoa / Porcentaje de test positivos:	3,2%	7,5%	4,7%

### TEST DIAGNOSTIKOA EGITEKO ARRAZOA EMAITZA POSITIBOA DUTEN KASUETAN/ MOTIVO DE REALIZACIÓN DEL TEST DIAGNÓSTICO EN CASOS CON RESULTADO POSITIVO

	Kontaktua izatea / Ser contacto *	Sintomak izatea / Ser sintomáticos *	Beste arrazoi bat / Otro motivo *
09/02	49,7%	34,7%	15,6%
10/02	50,3%	33,8%	15,9%
11/02	51,4%	33,3%	15,2%
12/02	51,4%	33,3%	15,3%
13/02	52,3%	32,5%	15,2%
14/02	52,8%	32,4%	14,7%
15/02	52,5%	32,4%	15,1%

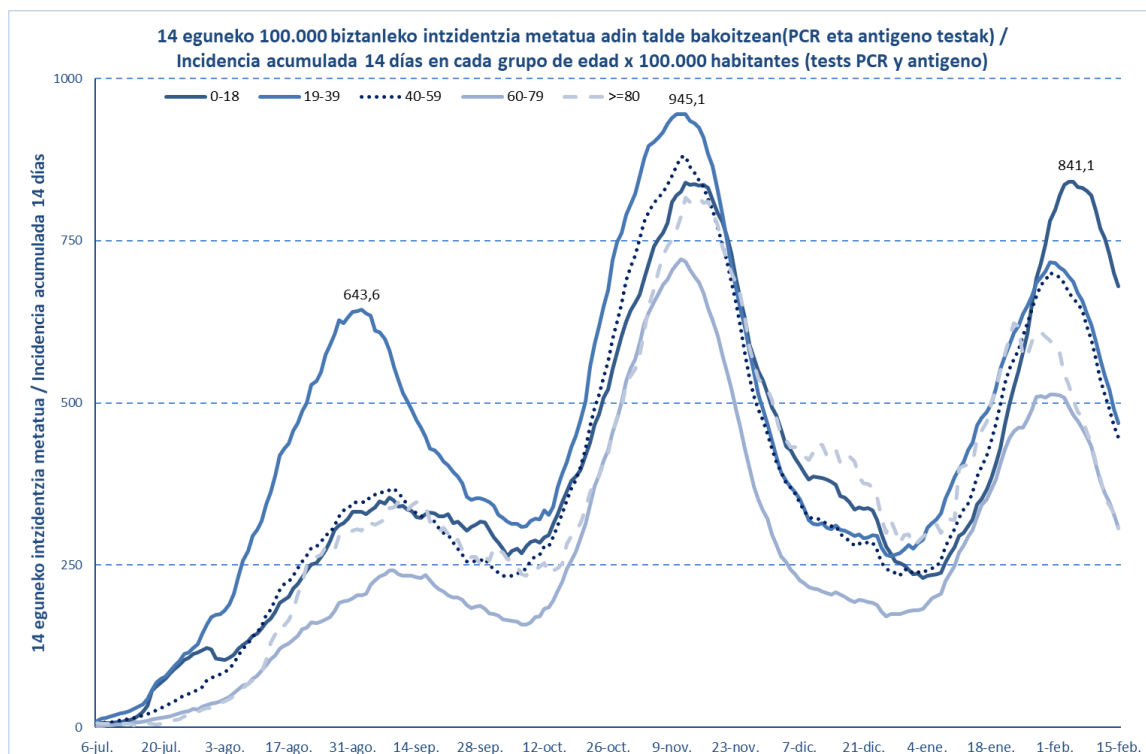
\*Azken 7 egunetako emaitzen batzbestekoa / Media de los resultados de los últimos 7 días.

### KASU POSITIBO BERRIAK HERRIALDE HISTORIKOAREN ARABERA / NUEVOS CASOS POSITIVOS SEGÚN SU TERRITORIO HISTÓRICO

	Kasu positibo kopurua / Número de casos positivos	100.000 biztanleko 14 eguneko inzidentzia tasa metatua/ Tasa de incidencia acumulada en 14 días por 100.000 habitantes	Tasen arrazoia/ Razón de tasas I(D)/I(D-7)
Araba	45	418,52	0,72
Bizkaia	293	483,71	0,76
Gipuzkoa	106	393,08	0,71
Otros	9		
Euskadi	453	450,20	0,74

## KASU POSITIBO BERRIAK ADIN-TARTEKA / NUEVOS CASOS POSITIVOS POR GRUPOS DE EDAD

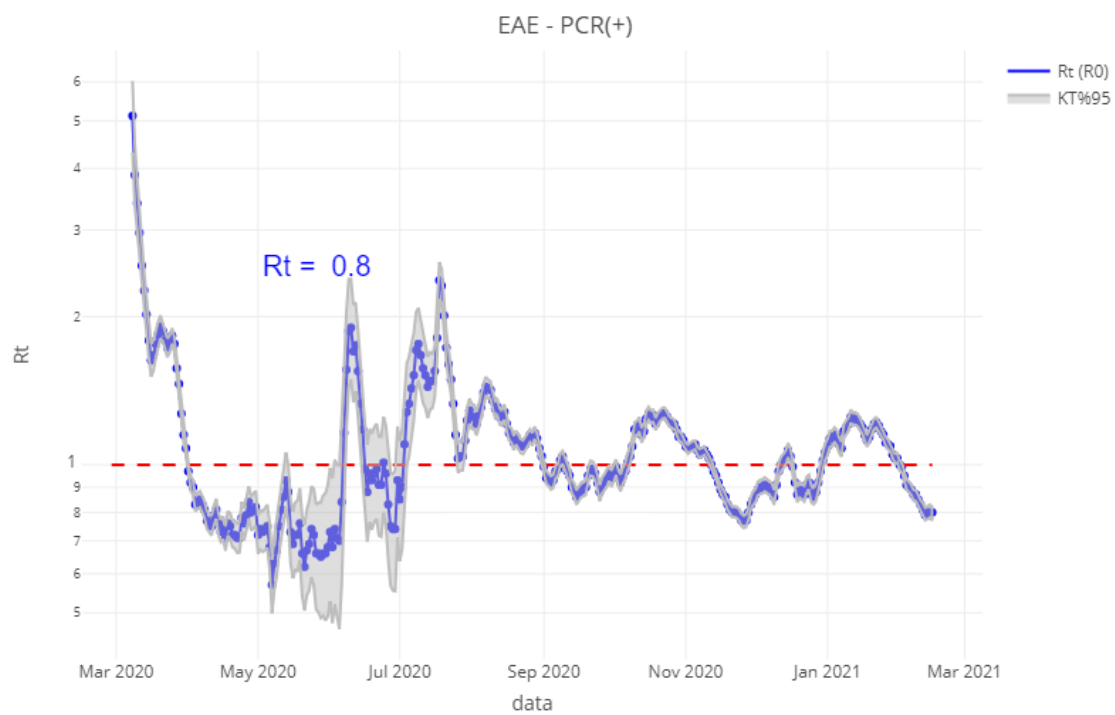
	Kasu positibo kopurua / Número de casos positivos	100.000 biztanleko 14 eguneko intzidentzia tasa metatua/ Tasa de incidencia acumulada en 14 días por 100.000 habitantes	Tasen arrazoa/ Razón de tasas I(D)/I(D-7)
0-18	131	679,18	0,82
19-39	94	468,58	0,73
40-64	179	437,50	0,72
65-79	30	270,95	0,66
>=80	17	306,61	0,67
>=65	47	282,49	0,67



	Kasu positibo kopurua / Número de casos positivos	100.000 biztanleko 14 eguneko intzidentzia tasa metatua/ Tasa de incidencia acumulada en 14 días por 100.000 habitantes	Tasen arrazoa/ Razón de tasas I(D)/I(D-7)
0-2	14	418,99	0,83
3-5	13	524,55	0,85
6-12	60	724,73	0,83
13-16	32	892,47	0,87
17-18	12	627,05	0,66

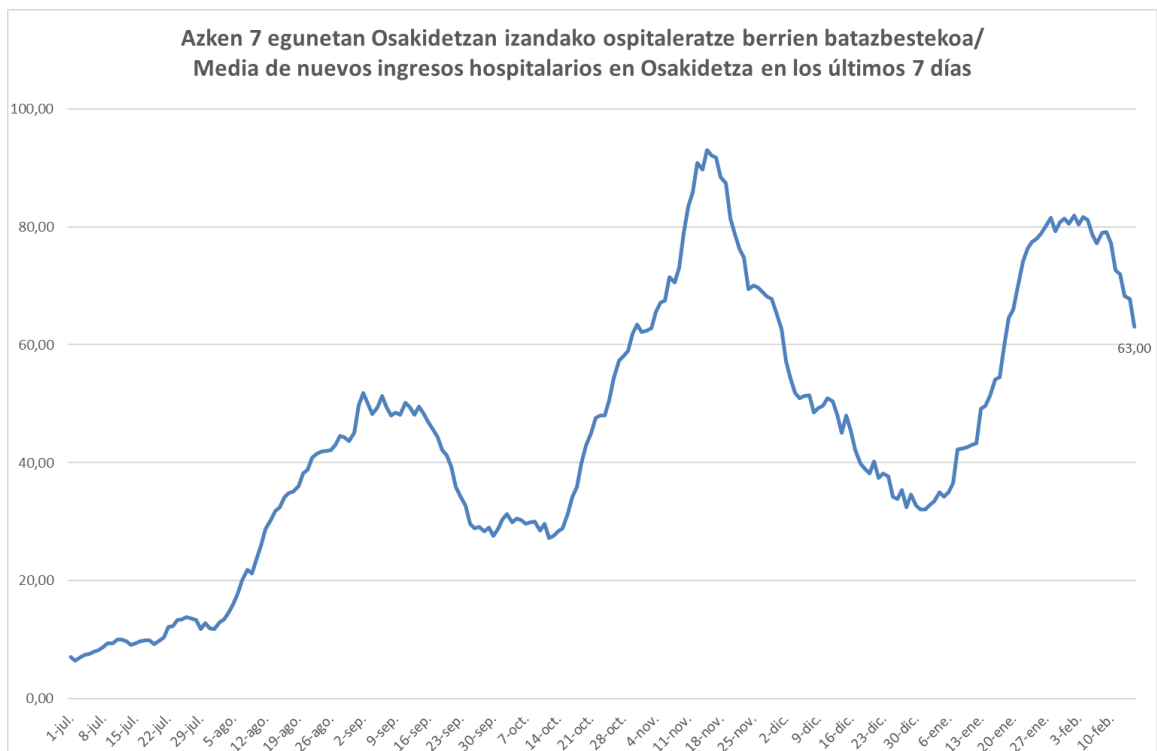
**OINARRIZKO BIRSORKUNTZA TASA /  
NÚMERO REPRODUCTIVO BÁSICO**

	<b>Euskadi (%95 IC)</b>	<b>Araba</b>	<b>Bizkaia</b>	<b>Gipuzkoa</b>
09/02	0,85 (0,82; 0,87)	0,84	0,85	0,84
10/02	0,83 (0,80; 0,85)	0,83	0,84	0,80
11/02	0,81 (0,79; 0,84)	0,80	0,85	0,76
12/02	0,79 (0,77; 0,82)	0,77	0,83	0,74
13/02	0,80 (0,78; 0,82)	0,75	0,84	0,73
14/02	0,80 (0,78; 0,83)	0,80	0,85	0,73
15/02	0,80 (0,77; 0,82)	0,80	0,85	0,71

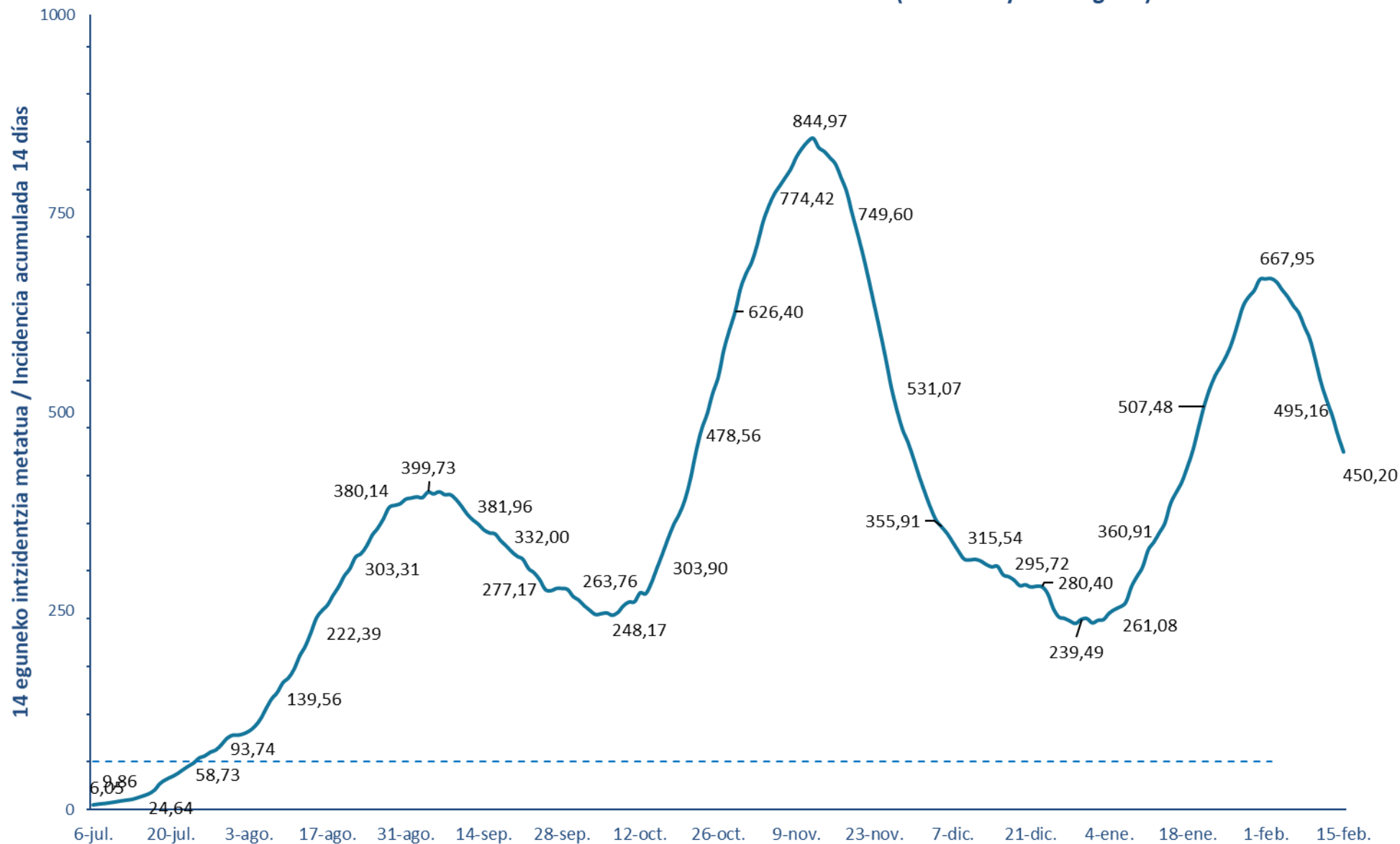


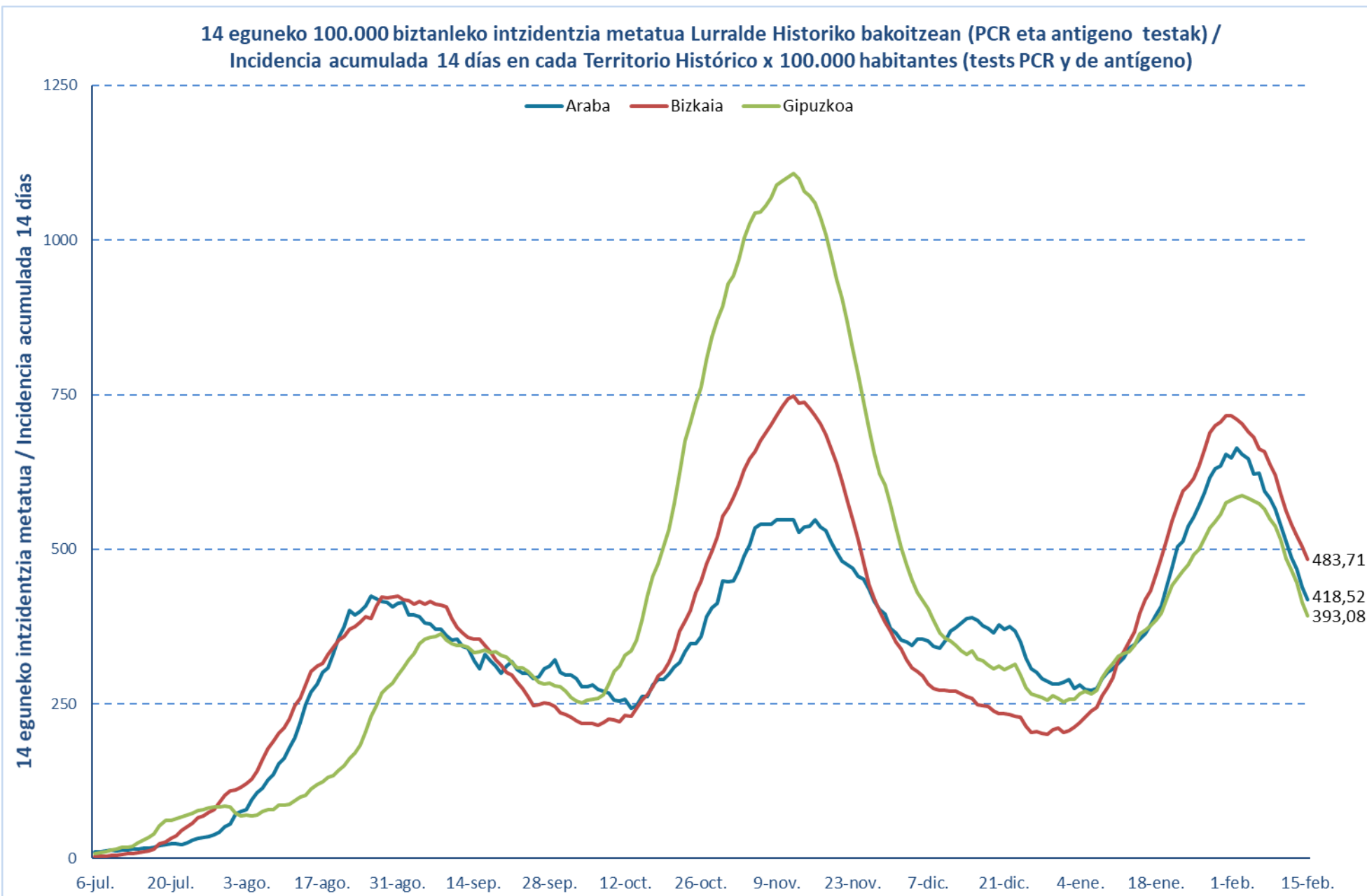
**BALIABIDE ASISTENTZIALEN ERABILERA /  
UTILIZACIÓN DE LOS RECURSOS ASISTENCIALES**

	<b>ZIUn ospitaleratuak Osakidetzan/ Ingresados en UCI en Osakidetz</b>	<b>Ospitaleratze berriak Osakidetzan/ Nuevos ingresos en planta en Osakidetz</b>	<b>Osakidetzan ospitaleratuta daudenak / Ingresados en planta en Osakidetz</b>
01/02	154	80	586
02/02	155	98	591
03/02	156	84	573
04/02	162	95	574
05/02	163	84	548
06/02	161	57	570
07/02	164	42	573
09/02	165	99	547
10/02	167	70	512
11/02	173	63	495
12/02	170	80	477
13/02	170	31	462
14/02	170	38	474
15/02	168	60	438



**14 eguneko 100.000 biztanleko intzidentzia metatua Euskadin (PCR eta antigeno testak) /**  
**Incidencia acumulada 14 días en Euskadi x 100.000 habitantes (tests PCR y de antígeno)**









**PCR POSITIVO BERRIAK EUSKADIKO UDALERRIETAN /  
NUEVOS POSITIVOS PCR EN LOS MUNICIPIOS DE EUSKADI**

Alfabetoz ordenatuta./ Ordenado alfabéticamente.

Alfabetoz ordenatuta./ Ordenado alfabéticamente: <b>UDALERRIA / MUNICIPIO</b>	09/02	10/02	11/02	12/02	13/02	14/02	15/02	Tasa**	I(D)/I(D-7)**
Agurain/Salvatierra	3	0	0	2	2	1	1	298,90	0,38
Alegria-Dulantzi	1	0	0	1	1	0	0	286,62	0,64
Amurrio	0	0	0	0	0	0	1	125,85	0,52
Añana	0	0	0	0	1	1	0	1117,32	-
Aramaio	1	4	0	0	0	1	0	2027,03	0,65
Armiñón	0	0	0	0	0	0	0	1345,29	0,60
Arraia-Maeztu	0	0	0	0	0	0	0	0,00	-
Arratzua-Ubarrundia	0	0	0	0	0	0	0	0,00	0,00
Artziniega	0	0	0	0	0	0	0	104,66	0,67
Asparrena	0	0	1	0	0	1	0	495,05	0,80
Ayala/Aiara	1	3	0	0	0	0	1	310,88	1,00
Baños de Ebro/Mañueta	0	0	0	0	0	0	0	0,00	-
Barrundia	0	3	0	0	0	0	0	318,81	3,00
Berantevilla	0	0	0	0	0	0	0	801,60	0,67
Bernedo	0	1	0	0	0	0	0	188,68	0,50
Campezo/Kanpezu	0	1	1	0	0	0	0	377,00	2,00
Elburgo/Burgelu	0	0	0	0	0	0	0	313,97	1,00
Elciego	0	0	0	0	0	0	0	0,00	-
Elvillar/Bilar	0	0	0	0	0	0	0	0,00	-
Erriberagoitia/Ribera Alta	1	0	1	0	0	0	0	240,96	-
Harana/Valle de Arana	0	0	0	0	0	0	0	423,73	1,00
Iruña Oka/Iruña de Oca	1	1	2	0	2	0	0	250,70	0,75
Iruraiz-Gauna	0	0	0	0	0	0	0	915,75	1,00
Kripan	0	0	0	0	0	0	0	546,45	0,33
Kuartango	0	0	0	0	0	0	0	268,82	1,00
Labastida/Bastida	0	0	0	0	0	0	0	192,18	0,38
Lagrán	0	0	0	0	0	0	0	0,00	-
Laguardia	1	0	1	0	0	0	0	912,65	0,41
Lanciego/Lantziego	0	1	0	0	0	0	0	398,41	1,50
Lantarón	0	0	0	0	0	0	1	317,46	1,00
Lapuebla de Labarca	0	1	0	0	0	0	0	227,53	0,67
Laudio/Llodio	2	5	0	1	3	3	1	277,91	0,56
Legutio	0	0	0	1	0	0	0	109,17	0,40
Leza	0	0	0	0	0	0	0	0,00	-
Moreda de Álava/Moreda Araba	0	0	0	0	0	0	0	1486,99	1,00
Navaridas	0	0	0	0	0	0	0	500,00	1,00

Okondo	0	2	0	0	0	0	2	410,85	1,00
Oyón-Oion	2	0	0	0	0	0	0	227,21	0,35
Peñacerrada-Urizaharra	0	0	0	0	0	0	0	694,44	1,00
Ribera Baja/Erribera Beitia	0	0	0	0	1	1	3	499,69	0,62
Samaniego	0	0	0	0	0	0	0	0,00	0,00
San Millán/Donemiliaga	0	0	0	0	0	0	0	137,74	0,17
Urkabustaiz	4	1	1	0	0	0	0	827,59	0,63
Valdegovía/Gaubea	0	0	1	1	1	2	1	751,88	2,00
Villabuena de Álava/Eskuernaga	0	0	0	0	0	0	0	0,00	-
Vitoria-Gasteiz	104	76	85	64	48	41	33	447,83	0,76
Yécora/Iekora	0	0	0	0	0	0	1	1872,66	0,56
Zalduondo	0	0	0	0	0	0	0	0,00	0,00
Zambrana	0	0	0	0	0	0	0	672,65	1,00
Zigoitia	0	0	0	0	0	0	0	117,16	0,29
Zuia	0	1	0	0	0	0	0	381,03	0,41
<b>ARABA</b>	<b>121</b>	<b>100</b>	<b>93</b>	<b>70</b>	<b>59</b>	<b>51</b>	<b>45</b>	<b>418,52</b>	<b>0,72</b>

Abadiño	3	1	3	1	2	3	0	464,28	0,59
Abanto y Ciérvana-Abanto Zierbena	4	1	5	1	0	0	3	336,81	0,82
Ajangiz	0	0	0	0	0	0	0	0,00	-
Alonsotegi	4	1	4	0	2	0	0	921,33	0,87
Amorebieta-Etxano	2	4	4	5	0	1	1	311,04	0,74
Amoroto	1	0	0	0	0	0	0	963,86	1,33
Arakaldo	0	0	0	0	0	0	0	0,00	-
Arantzazu	0	1	0	0	0	0	0	515,46	0,25
Areatza	0	0	0	0	0	0	1	325,20	0,67
Arrankudiaga	0	0	0	0	0	0	0	392,93	1,00
Arratzu	0	0	0	0	0	0	0	0,00	-
Arrieta	0	0	0	0	0	0	0	177,62	0,25
Arrigorriaga	4	3	4	4	5	5	4	468,89	0,67
Artea	0	0	0	0	0	0	0	277,39	1,00
Artzentales	0	0	0	0	0	0	0	298,06	1,00
Atxondo	0	2	0	0	0	0	0	361,01	0,63
Aulesti	0	0	0	0	0	0	1	149,70	1,00
Bakio	0	0	0	1	0	0	0	266,46	1,00
Balmaseda	2	2	4	2	3	4	1	458,24	0,83
Barakaldo	34	33	43	43	27	31	27	445,45	0,89
Barrika	0	1	0	0	1	0	2	326,58	0,71
Basauri	12	9	15	5	3	8	9	529,67	0,76
Bedia	0	1	0	0	1	0	1	667,30	1,40
Berango	9	6	3	3	4	3	5	798,35	1,18
Bermeo	3	4	3	3	8	5	3	709,64	0,70
Berriatua	1	1	0	0	0	1	0	397,77	0,83

Berriz	0	0	1	1	0	1	2	171,60	0,50
Bilbao	152	154	121	108	87	68	81	534,52	0,74
Busturia	0	0	0	0	0	0	0	61,65	0,33
Derio	3	3	6	10	3	4	2	852,49	0,93
Dima	0	0	0	0	0	0	1	139,08	0,67
Durango	8	13	9	5	3	6	11	477,12	0,60
Ea	1	0	0	0	0	0	0	119,62	1,00
Elantxobe	0	0	0	0	0	2	0	560,22	-
Elorrio	1	4	1	1	0	1	1	268,53	0,63
Erandio	7	5	5	9	3	6	12	380,63	0,72
Ereño	0	0	0	0	0	0	0	0,00	-
Ermua	2	0	3	2	5	2	3	237,22	0,68
Errigoiti	0	0	0	0	0	0	1	204,08	1,00
Etxebarri	3	3	5	4	2	5	1	383,94	0,88
Etxebarria	0	0	0	0	0	0	0	402,68	0,60
Forua	0	0	0	1	0	0	0	221,24	0,67
Fruiz	0	0	0	0	0	0	0	357,78	0,67
Galdakao	6	4	9	5	4	5	8	366,19	0,67
Galdames	0	0	0	0	0	0	0	236,97	0,29
Gamiz-Fika	1	0	0	0	0	0	0	440,85	0,55
Garai	0	0	0	0	0	0	0	309,60	0,50
Gatika	0	0	0	0	0	0	0	242,57	0,27
Gautegiz Arteaga	0	0	0	0	0	0	1	118,06	1,00
Gernika-Lumo	1	1	0	0	1	3	2	172,54	0,35
Getxo	37	32	37	41	26	37	29	709,52	0,86
Gizaburuaga	0	0	1	0	0	0	0	500,00	-
Gordexola	2	1	0	2	0	0	0	406,27	0,88
Gorliz	4	0	1	0	0	1	1	539,17	0,86
Güeñes	6	6	7	4	0	2	4	1051,35	0,87
Ibarrangelu	0	0	0	0	0	0	0	0,00	-
Igorre	1	1	1	0	0	0	1	237,30	0,63
Ispaster	0	0	0	0	0	0	0	0,00	0,00
Iurreta	0	0	1	2	0	0	0	542,30	0,50
Izurtza	0	0	0	0	0	0	0	0,00	0,00
Karrantza Harana/Valle de Carranza	0	0	1	1	0	1	0	247,00	0,50
Kortezubi	0	0	0	0	0	0	0	0,00	-
Lanestosa	0	0	0	0	0	0	0	0,00	-
Larrabetzu	1	0	4	2	2	1	0	584,80	3,00
Laukiz	1	1	1	1	0	0	0	751,88	0,90
Leioa	14	6	6	5	4	9	14	528,26	0,69
Lekeitio	3	0	1	1	1	2	2	401,27	1,00
Lemoa	1	0	0	0	0	1	1	413,45	0,75
Lemoiz	1	0	0	0	0	0	0	318,22	0,40

Lezama	1	0	2	1	0	0	1	621,63	0,75
Loiu	0	0	2	2	0	2	1	778,88	1,13
Mallabia	0	0	0	1	0	0	0	252,10	1,00
Mañaria	0	0	0	0	0	0	0	191,57	1,00
Markina-Xemein	0	0	0	0	1	2	0	79,60	0,18
Maruri-Jatabe	1	0	2	1	0	0	0	655,02	1,00
Mendata	0	0	0	0	0	0	0	0,00	-
Mendexa	0	0	0	0	0	0	0	0,00	0,00
Meñaka	0	0	0	0	0	0	0	142,05	0,25
Morga	0	0	0	0	0	0	0	258,40	0,50
Mundaka	1	1	0	1	1	0	0	434,07	1,33
Mungia	1	3	5	4	0	6	0	335,69	0,63
Munitibar-Arbatzegi Gerrickaitz	0	0	0	0	0	0	0	218,34	1,00
Murueta	0	0	0	0	0	0	0	0,00	0,00
Muskiz	2	2	1	2	2	1	1	401,12	0,70
Muxika	0	0	0	0	0	0	0	267,56	0,80
Nabarniz	0	0	0	0	0	0	0	0,00	0,00
Ondarroa	3	7	6	2	1	3	2	455,24	1,18
Orozko	0	0	0	0	0	0	0	152,03	0,57
Ortuella	3	0	0	4	2	1	2	288,81	0,62
Otxandio	0	0	1	0	0	0	0	147,60	0,50
Plentzia	2	1	7	0	0	0	0	590,91	0,67
Portugalete	7	12	9	8	3	5	5	307,67	0,63
Santurtzi	24	30	34	30	18	14	17	655,16	1,12
Sestao	9	5	5	7	0	6	5	245,91	0,75
Sondika	4	0	0	0	2	2	1	617,56	0,82
Sopela	4	7	3	16	8	4	10	743,83	0,93
Sopuerta	0	1	3	1	2	1	2	1114,65	0,88
Sukarrieta	0	0	0	0	0	0	0	0,00	-
Trucios-Turtzioz	0	0	0	0	0	0	0	0,00	0,00
Ubide	0	0	0	0	0	0	0	0,00	0,00
Ugao-Miraballes	0	1	0	0	0	2	0	194,74	0,44
Urduliz	1	1	1	4	3	0	1	509,41	0,48
Urduña/Orduña	0	0	0	0	1	0	2	259,86	0,55
Valle de Trápaga-Trapagaran	2	1	2	2	0	0	1	194,01	0,45
Zaldibar	0	3	2	3	2	1	4	1313,63	0,77
Zalla	4	4	1	1	0	1	0	296,17	0,66
Zamudio	0	1	2	4	0	0	0	482,95	0,76
Zaratamo	2	2	2	1	0	1	0	910,75	1,50
Zeanuri	0	0	1	0	1	0	2	956,94	1,20
Zeberio	0	0	0	0	0	0	0	0,00	-
Zierbena	0	0	0	0	0	0	0	65,62	0,50
Ziortza-Bolibar	0	0	0	0	0	0	0	0,00	0,00
<b>BIZKAIA</b>	<b>406</b>	<b>386</b>	<b>400</b>	<b>368</b>	<b>244</b>	<b>270</b>	<b>293</b>	<b>483,71</b>	<b>0,76</b>

Abaltzisketa	0	0	0	0	0	0	0	0,00	0,00
Aduna	0	0	0	0	0	0	0	621,12	0,75
Aia	0	0	0	0	0	0	2	201,51	0,27
Aizarnazabal	0	0	0	0	0	0	0	0,00	-
Alegia	0	0	1	0	0	0	0	389,32	0,64
Albiztur	0	0	0	0	0	0	0	0,00	0,00
Alkiza	0	0	0	0	0	0	0	0,00	0,00
Altzaga	0	0	0	0	0	0	0	0,00	-
Altzo	0	0	0	0	0	0	0	0,00	-
Amezketza	0	0	0	0	0	0	0	108,70	0,33
Andoain	2	0	2	2	3	1	2	273,55	0,60
Anoeta	0	1	0	1	0	0	0	640,39	0,59
Antzuola	1	0	0	1	0	0	0	367,14	0,67
Arama	0	0	0	0	0	0	0	0,00	-
Aretxabaleta	0	1	3	2	0	2	1	310,73	0,92
Arrasate/Mondragón	6	11	6	11	12	2	3	457,39	1,07
Asteasu	0	0	0	0	0	0	0	128,21	0,33
Astigarraga	2	2	5	3	0	0	0	659,27	0,73
Ataun	1	4	0	1	0	0	0	629,65	1,22
Azkoitia	3	0	0	0	1	0	0	158,56	0,49
Azpeitia	3	4	2	1	2	0	0	387,65	0,48
Baliarrain	0	0	0	0	0	0	0	0,00	-
Beasain	6	4	2	0	2	0	0	256,76	0,84
Beizama	0	0	0	0	0	0	0	0,00	-
Belauntza	0	0	0	0	0	0	0	383,14	1,00
Berastegi	0	0	0	0	0	0	0	0,00	-
Bergara	3	12	8	2	3	1	3	565,31	1,12
Berrobi	0	0	0	0	0	0	0	0,00	0,00
Bidania-Goiatz	0	0	0	0	0	0	0	0,00	0,00
Deba	0	0	0	0	0	0	0	220,06	0,50
Donostia / San Sebastián	43	42	29	28	26	25	28	360,76	0,67
Eibar	3	9	5	10	6	3	5	360,34	0,74
Elduain	0	0	0	0	0	0	0	0,00	-
Elgeta	0	0	0	0	0	0	0	0,00	0,00
Elgoibar	6	5	9	4	6	2	3	883,88	0,68
Errenteria	12	7	4	11	3	4	5	358,42	0,65
Errezil	0	0	0	0	1	0	0	161,03	-
Eskoriatza	2	0	0	0	1	0	0	268,10	0,85
Ezkio-Itsaso	0	0	0	0	0	0	0	157,73	1,00
Gabiria	0	0	0	0	0	0	0	194,93	1,00
Gaintza	0	0	0	0	0	0	0	0,00	-
Gaztelu	0	0	0	0	0	0	0	0,00	-

Getaria	0	0	0	0	0	0	0	35,34	0,25
Hernani	2	3	2	3	3	2	0	298,15	0,58
Hernialde	1	0	0	0	0	0	0	327,87	1,00
Hondarribia	3	5	5	4	0	3	2	323,83	0,69
Ibarra	1	2	0	2	2	0	2	673,48	0,91
Idiazabal	0	0	0	1	0	0	0	252,10	1,00
Ikaztegieta	0	0	0	0	0	0	0	0,00	-
Irun	23	16	14	15	15	23	7	499,93	0,72
Irura	0	1	0	0	0	0	0	165,56	0,43
Itsasondo	0	1	0	0	0	0	0	274,73	1,00
Larraul	0	0	0	0	0	0	0	0,00	-
Lasarte-Oria	5	9	2	6	3	2	2	540,82	0,74
Lazkao	0	0	1	0	0	0	0	53,27	0,27
Leaburu	0	1	0	0	0	0	0	1058,20	0,57
Legazpi	10	3	1	1	2	0	2	630,28	0,88
Legorreta	0	0	0	0	0	0	0	67,11	0,17
Leintz Gatzaga	0	0	0	0	0	0	0	0,00	-
Lezo	2	0	1	4	0	0	1	805,92	0,69
Lizartza	0	0	0	0	0	0	0	308,17	0,50
Mendaro	4	2	3	2	0	1	1	1087,47	1,92
Mutiloa	0	0	0	0	0	0	0	0,00	0,00
Mutriku	0	1	1	0	0	0	0	131,73	0,58
Oiartzun	2	0	1	2	4	4	3	424,34	0,83
Olaberria	0	0	0	0	0	0	0	0,00	0,00
Oñati	12	6	11	30	8	12	16	1342,87	2,48
Ordizia	1	0	0	1	2	0	0	158,89	0,55
Orendain	0	0	0	0	0	0	0	0,00	-
Orexa	0	0	0	0	0	0	0	0,00	0,00
Orio	2	2	1	0	1	0	0	456,62	0,36
Ormaiztegi	1	2	1	0	0	0	0	391,85	0,83
Pasaia	6	4	1	4	5	1	2	436,55	0,74
Segura	5	1	2	0	0	0	0	1435,09	0,58
Soraluze-Placencia de las Armas	0	1	0	1	0	0	0	125,82	0,83
Tolosa	6	4	0	3	2	0	2	314,43	0,56
Urnieta	1	1	0	0	0	0	0	289,90	0,50
Urretxu	3	5	2	0	0	0	0	351,44	0,52
Usurbil	5	1	0	2	1	1	2	428,03	0,79
Villabona	1	0	0	1	0	1	0	118,30	0,37
Zaldibia	0	0	0	0	0	0	1	120,63	1,00
Zarautz	8	9	7	2	3	1	6	316,96	0,97
Zegama	2	0	1	0	0	0	1	328,73	0,83
Zerain	0	0	0	0	0	0	0	1094,89	0,60
Zestoa	1	4	3	1	0	0	3	539,29	0,88

Zizurkil	0	0	0	0	0	0	0	131,80	0,22
Zumaia	4	1	2	0	1	0	1	213,70	0,58
Zumarraga	4	0	1	1	1	0	0	295,29	0,48
<b>GIPUZKOA</b>	208	187	139	163	119	91	106	393,08	0,71
<b>OTROS</b>	12	11	6	9	13	11	11		

\*14 eguneko tasa 100.000 biztanleko. Tasak kalkulatzeko EUSTATen Biztanleen Udal-Erroldaren Estatistikan 2020ko urtarrilaren 1erako argitaratutako biztanleria hartzen da. / Tasa de 14 días por 100.000 habitantes. Las tasas se calculan con respecto a la población publicada por EUSTAT en la Estadística Municipal de Habitantes para el 1 de enero del 2020. [https://eu.eustat.eus/bankupx/pxweb/eu/euskara/-/PX\\_2212\\_ep06b.px](https://eu.eustat.eus/bankupx/pxweb/eu/euskara/-/PX_2212_ep06b.px)

\*\* Inzidentzia tasen arrazoiak **-I(D)/I(D-7)**- gaurko 14 eguneko inzidentzia metatuaren tasa duela astebeteko 14 eguneko inzidentzia metatuaren tasarekin konparatzen du. Tasen arrazoiaren balioa 1en azpitik dagoenean inzidentzia tasak behera egin duela esan nahi du. Duela astebeteko inzidentzia tasa zero den kasuetan “-“ agertzen da. / La razón de tasas de incidencia **-I(D)/I(D-7)**- compara la tasa de incidencia acumulada en 14 días a fecha de hoy, con la tasa de incidencia acumulada en 14 días de hace una semana. En caso de que el valor de la ratio sea un valor por debajo de 1, significa que la incidencia ha disminuido. Cuando la tasa de incidencia de hace una semana es cero se indica con “-“.

+ Semaforoa 14 eguneko inzidentzia tasaren arabera 5.000 biztanletik gorako udalerrietan: berdez < 60, horiz 60-299, laranja 300-499 eta gorri >=500. / Semaforo según la tasa de incidencia acumulada en 14 días en los municipios de más de 5.000 habitantes: en verde <60, en amarillo 60-299, en naranja 300-499 y en rojo >= 500.

**PCR POSITIBO BERRIAK EUSKADIKO OSASUN EREMUETAN /  
NUEVOS POSITIVOS PCR EN LAS ZONAS DE SALUD DE EUSKADI**

Alfabetoz ordenatuta./ Ordenado alfabéticamente.

OSASUN-EREMUAK/ZONAS DE SALUD	09/02	10/02	11/02	12/02	13/02	14/02	15/02	Tasa**	I(D)/I(D-7)**
Abetxuko	0	2	1	0	0	0	0	340,76	0,59
Aranbizkarra I	7	4	2	1	2	1	0	403,47	0,73
Aranbizkarra II	7	4	1	2	3	3	0	364,55	0,68
Casco Viejo (Vitoria)	8	10	7	7	4	2	3	484,54	0,89
Gazalbide Txagorritxu	4	3	5	7	1	4	4	461,18	0,83
La Habana	4	2	0	2	3	1	1	364,93	0,62
Lakua - Arriaga	5	5	3	4	1	3	1	447,12	0,70
Lakuabizkarra	11	14	6	7	8	2	6	405,33	0,76
Llanada Alavesa	5	3	1	3	5	2	1	387,72	0,57
Montaña alavesa	0	0	1	0	0	0	0	134,89	0,75
Norte-Villarreal	0	0	1	1	0	0	0	92,85	0,36
Norte-Zuya	4	1	2	0	0	0	0	433,60	0,51
Olaguibel	15	8	20	7	5	6	1	512,30	0,76
Olarizu	9	6	3	2	2	1	3	364,08	0,65
Salburua	4	6	8	3	3	1	2	478,87	0,73
San Martín	13	6	6	2	5	2	0	244,74	0,63
Sansomendi	3	2	7	3	4	4	3	483,46	1,05
Valles Alaveses I	1	1	3	0	4	3	3	445,29	1,24
Valles Alaveses II	0	1	0	0	1	1	3	910,97	0,71
Zabalgana	9	6	12	13	4	8	6	456,62	0,89
Zaramaga	6	2	3	2	1	3	2	269,86	0,78
<b>OSI ARABA</b>	115	86	92	66	56	47	39	405,64	0,74
Rioja	3	3	1	1	0	0	1	393,23	0,51
<b>OSI ARABAKO ERRIOXA</b>	3	3	1	1	0	0	1	393,23	0,51
Desierto / Urban	4	2	3	6	6	2	5	493,57	0,92
La Paz	6	6	7	6	6	3	3	348,81	0,69
Lutxana	5	0	4	3	2	0	0	403,99	0,77
Rontegi	7	4	5	9	6	14	1	660,33	1,01
San Vicente	7	6	11	7	3	7	4	410,08	0,87
Sestao Kueto	2	1	3	5	0	5	3	273,70	1,27
Sestao Markonzaga	7	4	2	2	0	1	2	221,21	0,59
Zaballa C.S.	3	7	6	2	2	2	2	406,38	0,91
Zuazo	2	8	7	10	2	2	12	422,46	1,07
<b>OSI BARAKALDO SESTAO</b>	43	38	48	50	27	36	32	392,36	0,87
Abadiño-Elorrio-Berriz	4	10	7	6	3	6	7	447,19	0,63
Aiala	1	4	0	0	1	0	3	182,28	0,61
Amorebieta	2	4	4	5	0	1	1	291,66	0,74
Arratia	2	3	2	0	2	1	7	385,76	0,77
Arrigorriaga	6	6	6	5	0	8	4	454,49	0,79



Basauri-Ariz	6	6	5	2	2	6	7	458,32	0,74
Basauri-Kareaga	5	3	10	2	1	2	2	594,11	0,75
Bermeo	4	5	3	4	9	5	3	653,83	0,72
Durango	8	13	10	7	3	6	11	466,13	0,58
Etxebarri	3	3	5	3	2	5	1	400,04	0,86
Galdakao	7	4	13	6	6	6	8	383,87	0,73
Gernika	1	1	0	1	1	3	2	169,73	0,40
Gernikaldea	0	0	0	0	0	2	2	132,14	0,53
Lekeitio	5	0	2	1	1	2	3	360,00	0,95
Llodio	2	6	0	1	3	3	4	281,14	0,61
Markina - Xemein	0	0	0	0	1	2	0	108,14	0,23
Ondarroa	4	8	6	2	1	4	2	460,11	1,16
<b>OSI BARRUALDE-GALDAKAO</b>	60	76	73	45	36	62	67	386,38	0,68
Basurto	3	14	6	7	6	12	9	748,87	0,69
Begoña	9	7	9	5	4	0	1	650,94	0,76
Bolueta	3	4	2	2	4	0	5	308,36	0,73
Bombero Etxaniz	13	27	11	13	12	7	5	551,76	0,72
Casco Viejo (Bilbao)	9	3	3	4	4	2	1	479,31	0,75
Deusto	9	6	19	5	3	1	6	445,08	0,76
Gazteleku	5	3	7	5	3	3	2	305,29	0,65
Indautxu	16	14	8	7	5	14	8	697,27	1,00
Javier Sáenz de Buruaga	6	5	5	10	3	1	5	490,51	0,77
Karmelo	1	8	2	3	1	0	1	364,13	0,47
La Peña	0	1	6	4	5	0	1	441,70	0,47
Mina del Morro	4	6	5	3	6	0	2	421,60	0,87
Miribilla-La Merced	5	11	5	4	6	6	10	475,78	0,88
Otxarkoaga	7	1	1	5	1	3	1	441,42	0,77
Rekalde	18	10	12	13	8	4	7	529,40	0,80
San Adrián	7	4	3	4	1	7	2	486,74	0,94
San Ignacio	13	14	5	7	9	2	0	696,19	0,75
Santutxu-Solokoetxe	8	5	4	2	2	0	4	521,50	0,65
Txurdinaga	8	4	2	3	3	2	3	491,37	0,79
Zorroza	8	3	6	3	4	2	0	493,05	0,57
Zurbaran	1	2	2	1	1	2	4	425,89	0,61
<b>OSI BILBAO-BASURTO</b>	153	152	123	110	91	68	77	518,20	0,73
Abanto-Muskiz	6	3	6	3	2	1	4	358,59	0,74
Balmaseda	2	2	5	3	2	5	1	357,08	0,74
Buenavista	6	4	2	3	2	2	3	403,29	0,91
Güeñes	8	7	7	6	0	2	4	926,38	0,88
Ortuella	3	0	0	3	2	1	2	282,95	0,59
Portugalete - Centro	1	3	3	1	2	1	2	272,69	0,47
Portugalete-Repelega	3	5	4	6	1	2	1	297,74	0,68
Santurtzi-Centro-Mamariga	11	15	16	24	9	11	12	838,63	1,68

Santurtzi Kabiezes	9	14	18	6	7	3	4	493,30	0,81
Trapagaran	2	1	2	2	0	0	1	201,16	0,47
Zalla	4	5	4	2	2	2	2	459,93	0,71
<b>OSI EZKERRALDEA ENKARTERRI CRUCES</b>	55	59	67	59	29	30	36	441,25	0,81
Alango	6	8	11	5	8	11	3	539,28	0,69
Algorta	20	15	13	19	8	12	10	708,45	0,78
Astrabudua	2	1	2	5	3	3	9	400,84	0,84
Erandio	3	4	2	4	0	3	3	340,74	0,61
Gorliz - Plentzia	7	1	8	0	1	0	3	525,45	0,70
Las Arenas	12	9	16	18	11	14	20	720,40	1,00
Leioa	13	6	5	4	4	8	10	520,44	0,69
Mungia	4	4	8	7	0	5	0	351,89	0,62
Sopela	14	14	7	23	15	6	17	694,71	0,90
Txorierra	10	4	12	18	5	8	5	714,06	0,89
<b>OSI URIBE</b>	91	66	84	103	55	70	80	580,76	0,79
Arrasate	8	15	7	13	12	4	3	537,25	0,96
Bergara	4	12	8	3	3	1	3	513,05	1,08
Oñati	12	6	11	30	8	12	16	1306,75	2,48
Valle de Leniz	2	1	2	1	2	1	1	287,93	0,83
<b>OSI ALTO DEBA</b>	26	34	28	47	25	18	23	624,05	1,26
Dumboa	10	4	6	6	2	12	3	390,64	0,62
Hondarribia	3	5	5	4	0	3	2	296,16	0,68
Irun - Centro	16	13	8	9	13	14	4	491,17	0,82
<b>OSI BIDASOA</b>	29	22	19	19	15	29	9	415,61	0,73
Deba	0	1	2	0	0	0	0	186,25	0,56
Eibar	1	8	2	7	1	3	4	353,70	0,67
Elgoibar	11	8	12	7	6	3	4	720,18	0,78
Ermua	2	0	3	3	5	2	2	237,89	0,69
Torrekua	2	1	3	2	5	0	0	285,69	0,93
<b>OSI DEBABARRENA</b>	16	18	22	19	17	8	10	382,92	0,73
Alza-Roteta	1	4	4	6	2	1	0	315,83	0,67
Amara Berri	9	5	6	6	2	6	4	361,66	0,59
Amara Centro	0	1	1	1	0	0	2	193,92	0,58
Beraun - Erreterria	3	4	0	8	1	0	1	328,64	0,69
Bidebieta	1	6	4	5	0	0	0	513,82	0,95
Egia	1	0	3	1	3	0	2	357,53	0,69
Gros	7	6	4	5	4	5	7	343,46	0,70
Hernani - Urnieta - Astigarraga	5	6	7	6	3	2	0	355,09	0,60
Intxaurren	6	3	2	2	2	6	6	472,73	0,93
Iztia - Erreterria	9	3	4	3	2	4	4	367,38	0,63
Lasarte - Usurbil	10	10	2	8	4	3	5	511,66	0,76
Lezo-San Juan	2	0	1	4	0	0	1	631,28	0,62
Loiola	2	2	1	0	1	0	1	232,11	0,74

Oiartzun	2	0	1	2	4	4	2	426,18	0,82
Ondarreta	9	10	4	1	11	6	2	344,81	0,66
Parte Vieja	5	2	1	1	0	0	1	209,66	0,60
Pasai Antxo	1	1	0	1	0	1	0	192,68	0,57
Pasajes San Pedro	6	5	1	4	6	0	2	593,33	0,83
Zarautz – Orio - Aia	10	11	8	2	4	3	8	330,26	0,64
Zumaia - Zestoa - Getaria	5	5	5	1	1	0	4	244,11	0,69
<b>OSI DONOSTIALDEA</b>	94	84	59	67	50	41	52	359,18	0,68
Azkoitia	3	0	0	0	1	0	0	158,47	0,48
Azpeitia	3	4	2	1	3	0	0	359,28	0,48
Beasain	14	7	6	1	2	0	1	335,45	0,70
Lazkao	1	4	1	1	0	0	0	163,28	0,70
Legazpi	10	3	1	1	2	0	2	616,23	0,89
Ordizia	1	1	0	1	2	0	1	148,49	0,66
Zumarraga	7	5	3	1	1	0	0	295,89	0,51
<b>OSI GOIERRI-ALTO UROLA</b>	39	24	13	6	11	0	4	294,83	0,61
Alegia	0	0	1	0	0	0	0	133,99	0,39
Andoain	2	0	2	2	3	1	2	260,01	0,59
Ibarra	1	3	0	2	2	0	2	458,42	0,88
Tolosa	6	4	0	3	2	0	2	293,27	0,55
Villabona	2	2	0	2	0	1	0	206,72	0,42
<b>OSI TOLOSALDEA</b>	11	9	3	9	7	2	6	268,29	0,56
<b>Otros</b>	13	13	11	12	4	7	17		

\*14 eguneko tasa 100.000 biztanleko/ Tasa de 14 días por 100.000 habitantes.

\*\* Inzidentzia tasen arrazoiak **-I(D)/I(D-7)-** gaurko 14 eguneko inzidentzia metatuaren tasa duela astebeteko 14 eguneko inzidentzia metatuaren tasarekin konparatzen du. Tasen arrazoiaren balioa 1en azpitik dagoenean inzidentzia tasak behera egin duela esan nahi du. Duela astebeteko inzidentzia tasa zero den kasuetan “-“ agertzen da. / La razón de tasas de incidencia **-I(D)/I(D-7)-** compara la tasa de incidencia acumulada en 14 días a fecha de hoy, con la incidencia acumulada en 14 días de hace una semana. En caso de que el valor de la ratio sea un valor por debajo de 1, significa que la incidencia ha disminuido. Cuando la tasa de incidencia de hace una semana es cero se indica con “-“.

+ Semaforoa 14 eguneko inzidentzia tasaren arabera: berdez < 60, horiz 60-299, laranja 300-499 eta gorri >=500. / Semaforo según la tasa de incidencia acumulada en 14 días: en verde <60, en amarillo 60-299, en naranja 300-499 y en rojo >= 500.