

KORONABIRUSAREN EGOERA EPIDEMIOLOGIKOA EUSKADIN (COVID-19) -- 2021EKO ABENDUAREN 9TIK 15ERA EGIAZTATUTAKO TESTEN EMAITZAK--

SITUACIÓN EPIDEMIOLÓGICA DEL CORONAVIRUS (COVID-19) EN EUSKADI -- RESULTADOS DE TESTS VALIDADOS DEL 9 AL 15 DE DICIEMBRE DE 2021--

Osasun Sailburuordetza / Viceconsejería de Salud
COVID Informazio Zerbitzua / Servicio de Información COVID



ADIERAZLE NAGUSIAK –2021/12/16 INDICADORES PRINCIPALES

Asteko positibo kopurua / Número de positivos semanal 13.210	14 eguneko Inzidentzia metatuaren tasa / Tasa de incidencia acumulada en 14 días 1.042,41	7 eguneko inzidentzia metatuaren tasa / Tasa de incidencia acumulada en 7 días 600,53
Oinarrizko birsorkuntza tasa / Número reproductivo básico 1,22	Tasen arrazoia / Razón de tasas 1,32	
Ospitaleratu kopurua / Número de personas ingresadas en planta 299	ZIUn ospitaleratu kopurua/ Número de personas ingresadas en UCI 100	

OPEN DATA:

Informe honetan argitaratzen diren datu guztiak hurrengo webgunean dituzue eskuragarri. / Todos los datos publicados en este informe están disponibles en la siguiente página web.

<https://opendata.euskadi.eus/catalogo/-/evolucion-del-coronavirus-covid-19-en-euskadi/>

TXOSTENEAN ORAIN ARTE ARAZTU EDO ZUZENDU DIREN AKATSAK ERRORES DEPURADOS O CORREGIDOS HASTA LA FECHA EN EL INFORME

Txosten honen informazioa etengabe berrikusten eta arazten ari da. Baliteke, gardentasunaren mesedetan, akats puntualen bat egotea, gerora zuzenduko dena. / La información de este informe está continuamente siendo revisada y depurada. En aras de la transparencia puede que haya algún error puntual que se corregirá posteriormente.

KORONABIRUSAREN EGOERA EPIDEMIOLOGIKOA EUSKADIN (COVID-19)
-- 2021EKO ABENDUAREN 9TIK 15ERA EGIAZTATUTAKO TESTEN EMAITZAK--

SITUACIÓN EPIDEMIOLÓGICA DEL CORONAVIRUS (COVID-19) EN EUSKADI
-- RESULTADOS DE TESTS VALIDADOS DEL 9 AL 15 DE DICIEMBRE DE 2021--

	Egindako test diagnostiko kopurua / Número de test diagnósticos realizados:	Emaizta positibo kopurua / Número de resultados positivos:	Emaizta positiboen ehunekoa / Porcentaje de test positivos:	Antigeno testen bidez diagnostikatutako positiboen ehunekoa / Porcentaje de test positivos diagnosticados por test de antígenos
09/12	13.252	1.720	13,0%	37,7%
10/12	15.050	2.118	14,1%	33,8%
11/12	10.286	1.660	16,1%	23,0%
12/12	11.568	1.425	12,3%	22,5%
13/12	13.813	1.984	14,4%	26,6%
14/12	14.948	2.031	13,6%	25,8%
15/12	16.613	2.272	13,7%	26,8%

14 EGUNEKO INZIDENTZIA TASA METATUA 100,000 BIZTANLEKO HERRIALDE HISTORIKOAREN ARABERA / TASA DE INCIDENCIA ACUMULADA DE 14 DÍAS POR 100,000 HABITANTES SEGÚN SU TERRITORIO HISTÓRICO

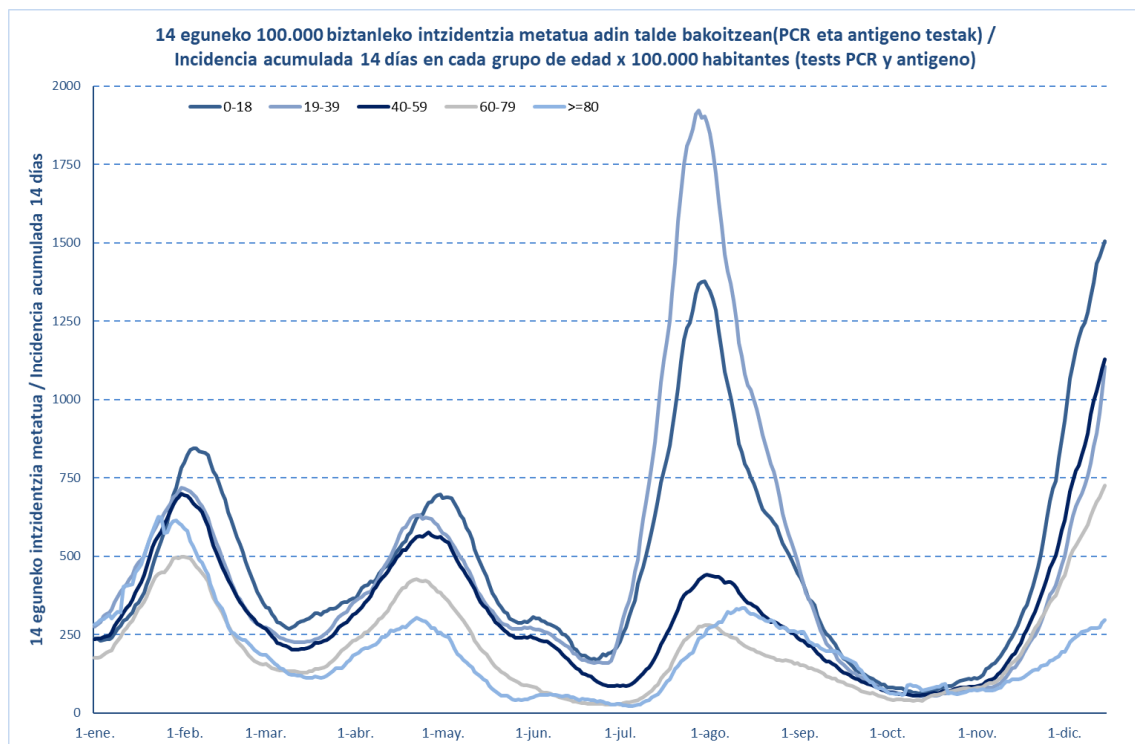
	Euskadi		Araba		Bizkaia		Gipuzkoa	
	Tasa	Razón	Tasa	Razón	Tasa	Razón	Tasa	Razón
09/12	820,38	1,31	852,79	1,51	516,26	1,39	1267,11	1,22
10/12	864,39	1,30	885,80	1,43	546,11	1,37	1339,29	1,23
11/12	902,66	1,30	926,69	1,40	577,52	1,38	1386,90	1,22
12/12	937,30	1,29	978,17	1,38	601,98	1,39	1428,40	1,21
13/12	969,58	1,30	1011,18	1,35	631,83	1,42	1461,15	1,22
14/12	1001,00	1,30	1033,28	1,31	667,42	1,43	1488,91	1,22
15/12	1042,41	1,32	1079,92	1,34	711,29	1,46	1521,39	1,22

7 EGUNEKO INZIDENTZIA TASA METATUA 100,000 BIZTANLEKO HERRIALDE HISTORIKOAREN ARABERA / TASA DE INCIDENCIA ACUMULADA DE 7 DÍAS POR 100,000 HABITANTES SEGÚN SU TERRITORIO HISTÓRICO

	Euskadi		Araba		Bizkaia		Gipuzkoa	
	Tasa	Razón	Tasa	Razón	Tasa	Razón	Tasa	Razón
09/12	443,15	1,17	474,55	1,25	286,06	1,24	791,02	1,14
10/12	470,79	1,20	498,78	1,29	300,42	1,22	812,40	1,17
11/12	486,34	1,17	521,79	1,29	316,70	1,21	823,09	1,15
12/12	500,52	1,15	531,78	1,19	330,97	1,22	823,09	1,12
13/12	533,84	1,23	557,83	1,23	361,78	1,34	871,11	1,13
14/12	561,85	1,28	578,12	1,27	391,11	1,42	909,84	1,17
15/12	600,53	1,36	620,21	1,35	428,97	1,52	941,90	1,22

**AZKEN EGUNEKO KASU POSITIBO BERRIAK ADIN-TARTEKA /
NUEVOS CASOS POSITIVOS DEL ÚLTIMO DÍA POR GRUPOS DE EDAD**

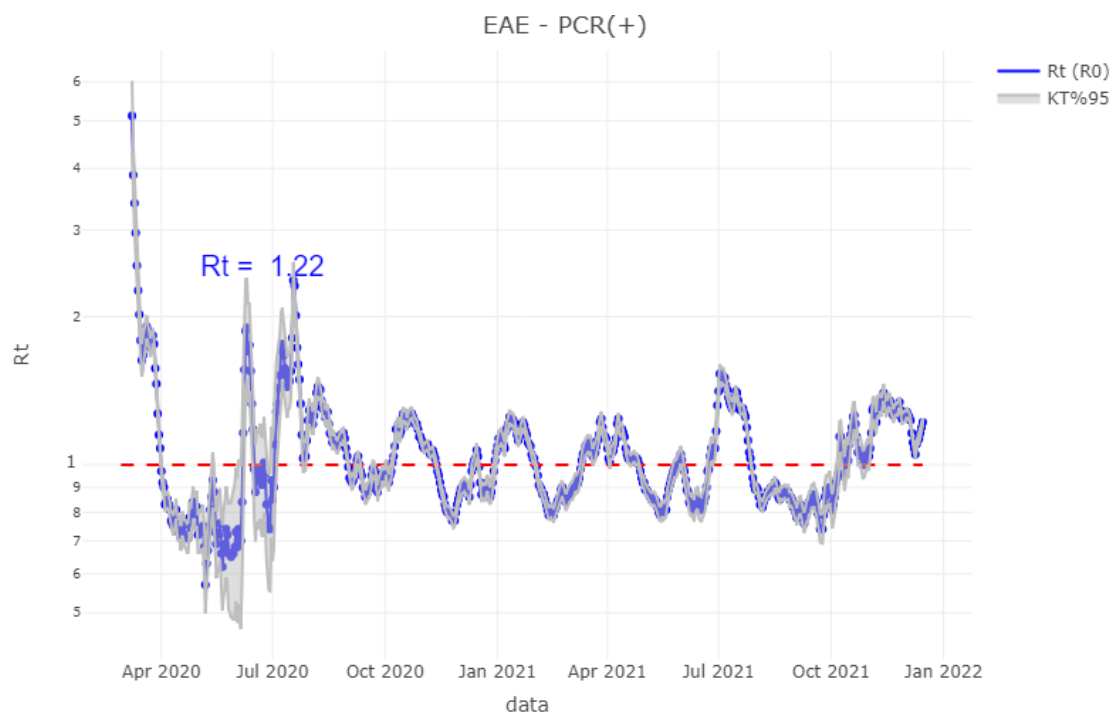
15/12	Kasu positibo kopurua / Número de casos positivos	100.000 biztanleko 14 eguneko inzentzia tasa metatua/ Tasa de incidencia acumulada en 14 días por 100.000 habitantes	Tasen arrazoa/ Razón de tasas I(D)/I(D-7)
0-9	298	1745,98	1,21
10-19	218	1205,05	1,23
20-29	350	1085,23	1,66
30-39	319	1155,37	1,42
40-49	464	1369,12	1,33
50-59	260	874,49	1,31
60-69	241	935,38	1,31
70-79	77	452,79	1,09
80-89	21	256,32	1,05
>=90	18	463,49	1,40



15/12	Kasu positibo kopurua / Número de casos positivos	100.000 biztanleko 14 eguneko inzentzia tasa metatua/ Tasa de incidencia acumulada en 14 días por 100.000 habitantes	Tasen arrazoa/ Razón de tasas I(D)/I(D-7)
0-2	46	799,37	1,42
3-5	69	1414,78	1,23
6-12	288	2547,52	1,15
13-16	44	596,37	1,36
17-18	42	534,30	1,75

OINARRIZKO BIRSORKUNTZA TASA / NÚMERO REPRODUCTIVO BÁSICO

	Euskadi (%95 IC)	Araba	Bizkaia	Gipuzkoa
09/12	1,05 (1,03; 1,07)	1,11	1,09	1,00
10/12	1,10 (1,08; 1,12)	1,13	1,12	1,08
11/12	1,12 (1,10; 1,14)	1,15	1,15	1,09
12/12	1,13 (1,10; 1,15)	1,14	1,17	1,09
13/12	1,16 (1,14; 1,19)	1,15	1,23	1,12
14/12	1,19 (1,17; 1,21)	1,16	1,24	1,14
15/12	1,22 (1,20; 1,24)	1,20	1,29	1,15



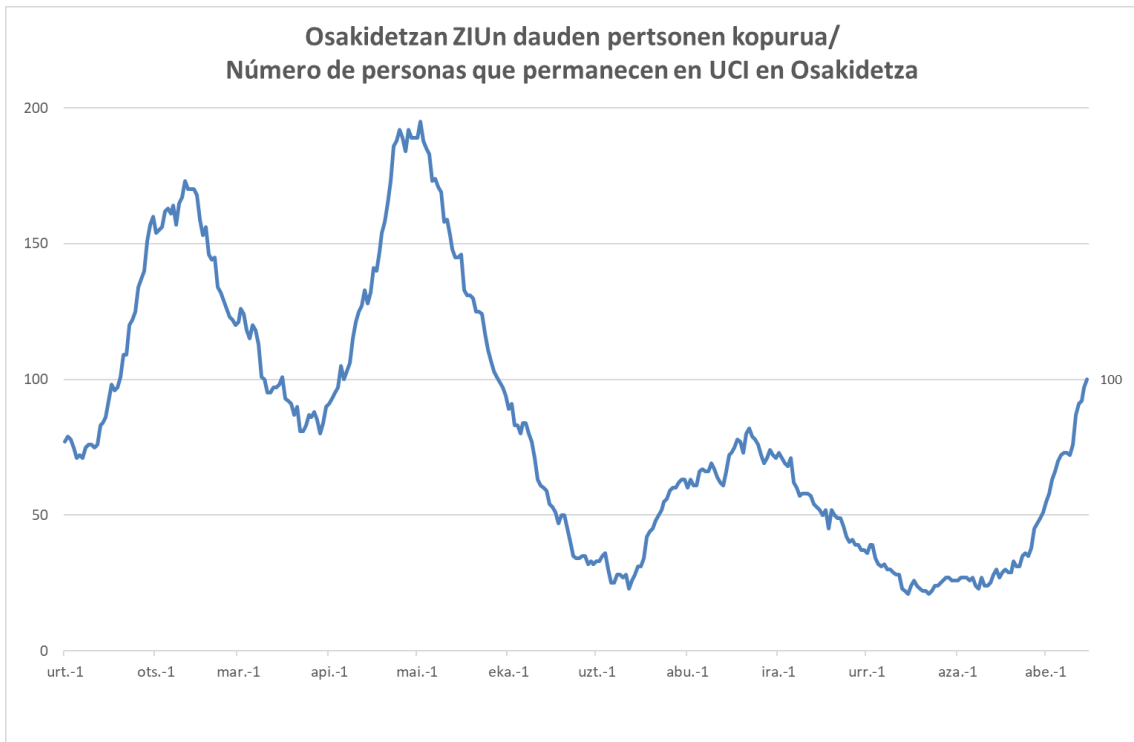
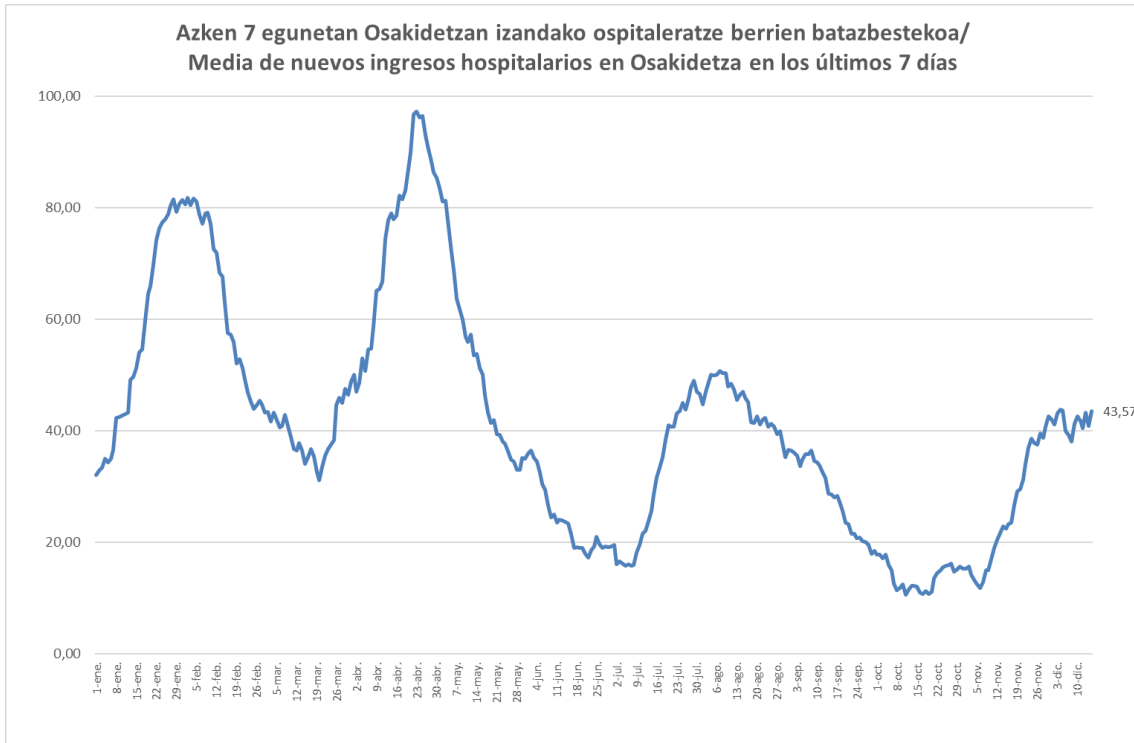
TEST DIAGNOSTIKOA EGITEKO ARRAZOA EMAITZA POSITIBOA DUTEN KASUETAN/ MOTIVO DE REALIZACIÓN DEL TEST DIAGNÓSTICO EN CASOS CON RESULTADO POSITIVO

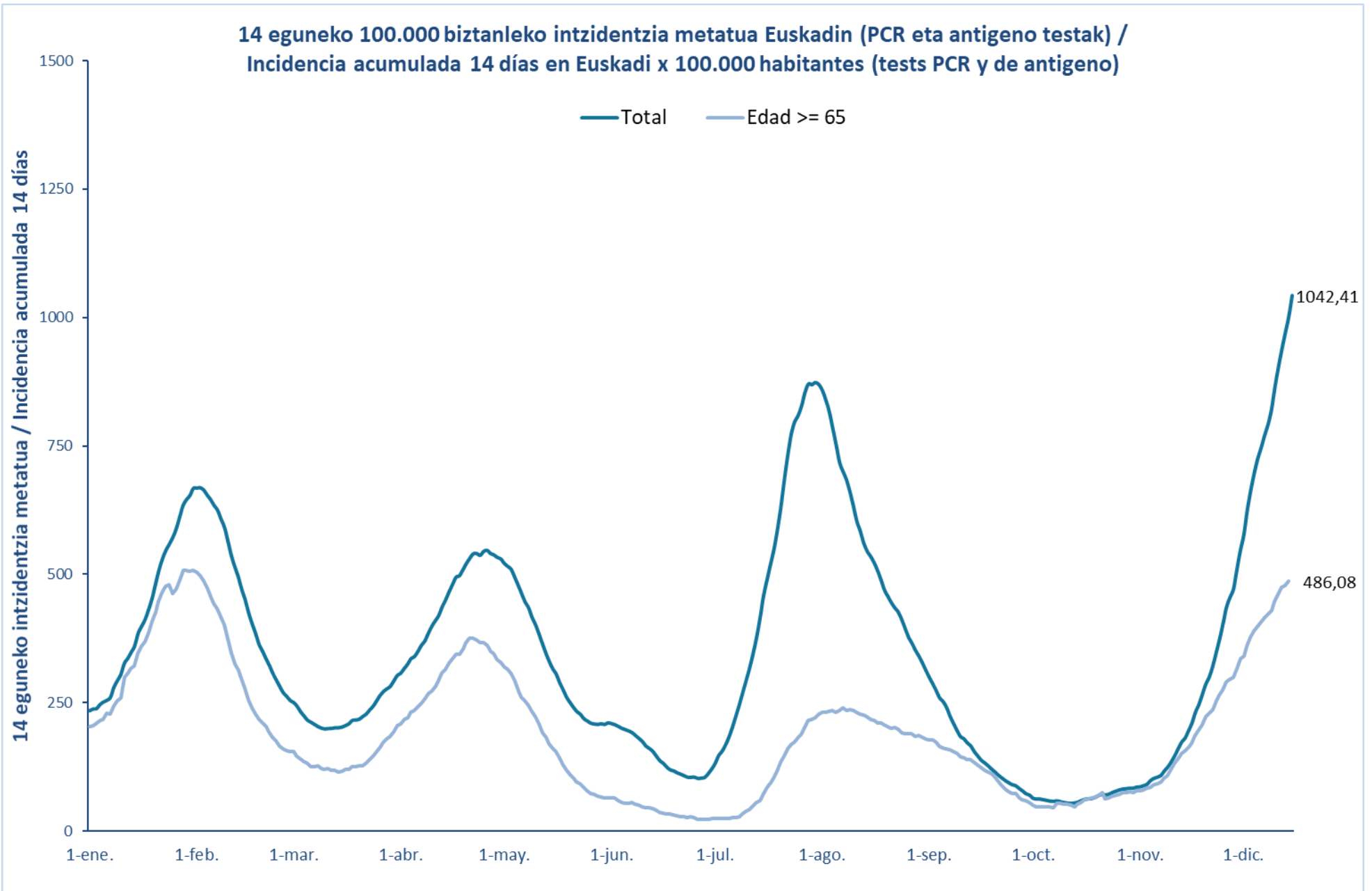
	Kontaktua izatea / Ser contacto *	Sintomak izatea / Ser sintomáticos *	Beste arrazoi bat / Otro motivo *
09/12	25,7%	40,4%	34,0%
10/12	25,8%	39,0%	35,2%
11/12	25,7%	38,3%	36,0%
12/12	26,0%	37,4%	36,6%
13/12	26,5%	37,5%	36,1%
14/12	26,7%	38,0%	35,3%
15/12	26,6%	38,4%	35,1%

*Azken 7 egunetako emaitzen batazbestekoa / Media de los resultados de los últimos 7 días.

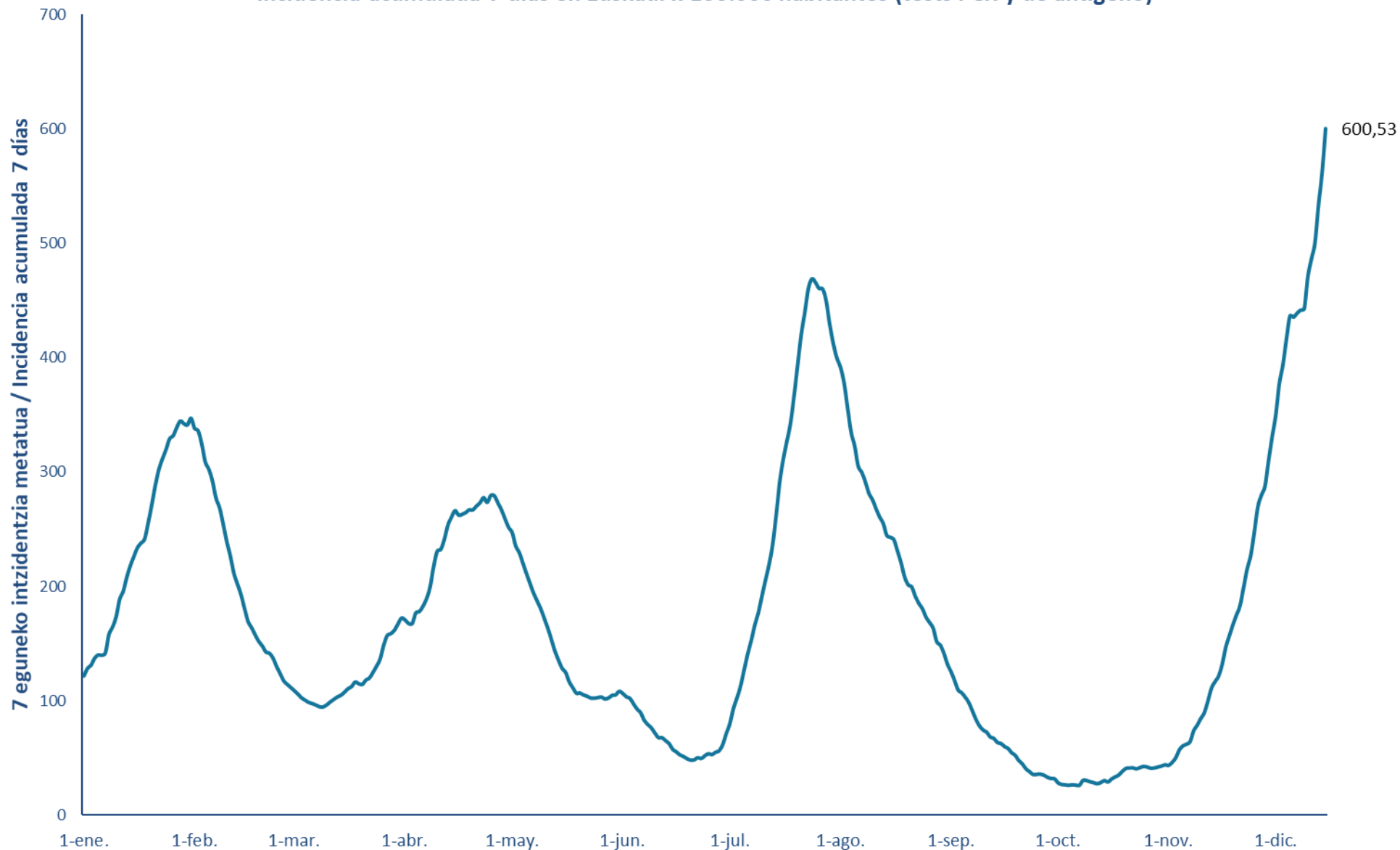
BALIABIDE ASISTENTZIALEN ERABILERA / UTILIZACIÓN DE LOS RECURSOS ASISTENCIALES

	ZIUn ospitaleratuak Osakidetzan/ Personas ingresadas en UCI en Osakidetza	Ospitaleratze berriak Osakidetzan/ Nuevos ingresos en planta en Osakidetza	Osakidetzan ospitaleratuta daudenak / Personas ingresadas en planta en Osakidetza
02/12	58	33	215
03/12	63	53	234
04/12	66	42	252
05/12	70	30	266
06/12	72	33	260
07/12	73	50	273
08/12	73	26	293
09/12	72	55	309
10/12	76	62	330
11/12	87	37	337
12/12	91	20	338
13/12	92	53	332
14/12	97	33	294
15/12	100	45	299

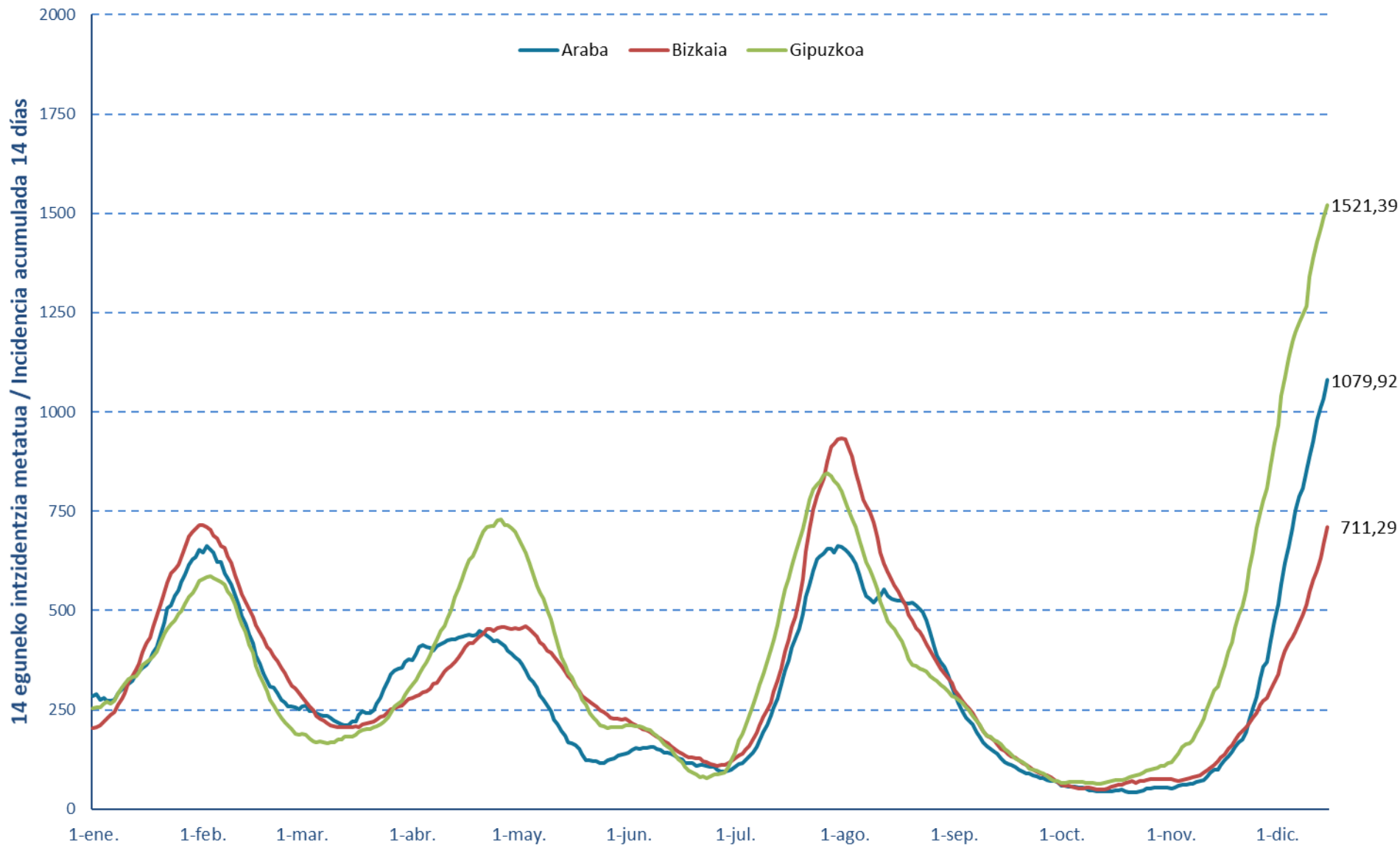




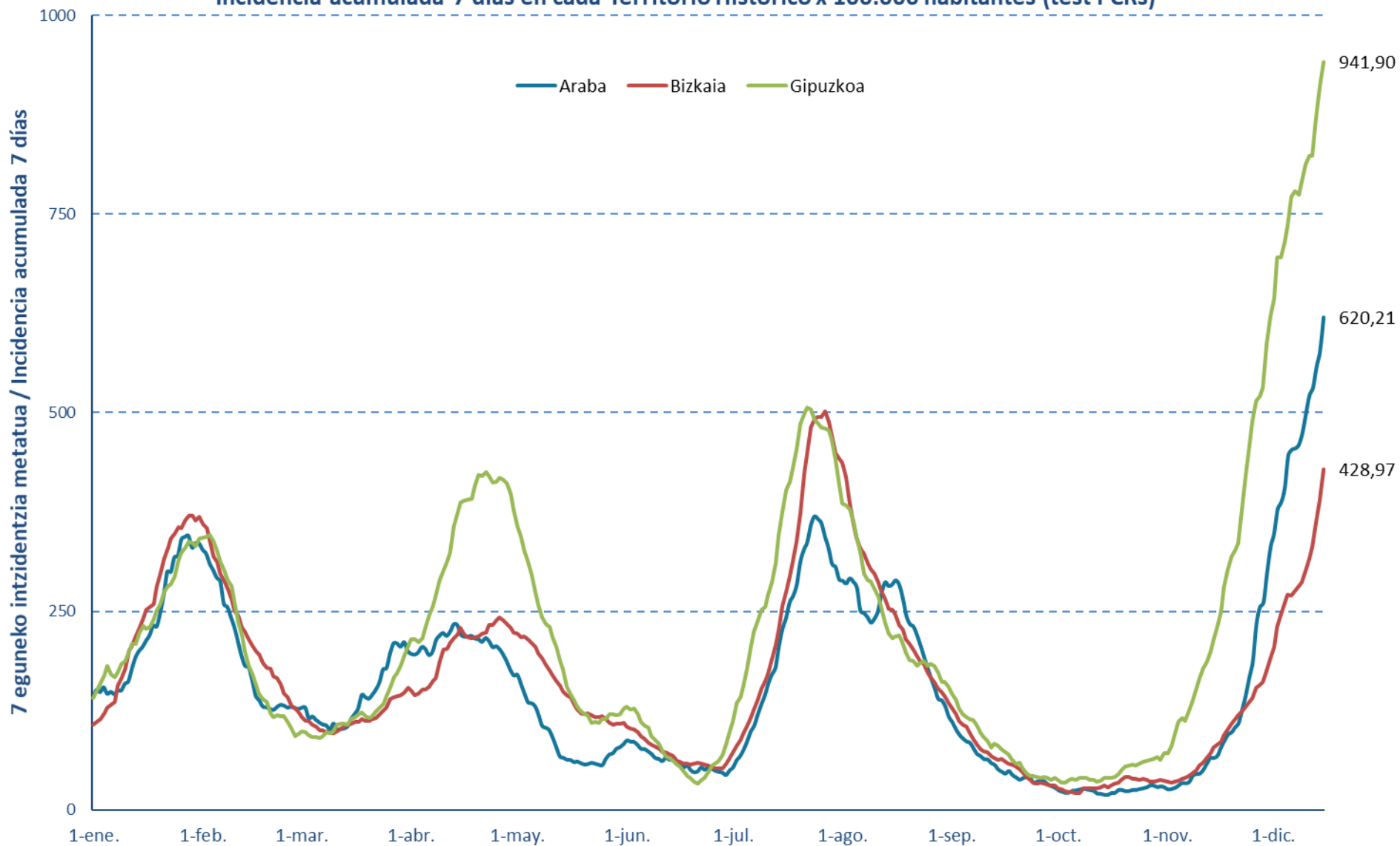
7 eguneko 100.000 biztanleko intzidentzia metatua Euskadin (PCR eta antigeno testak) /
Incidencia acumulada 7 días en Euskadi x 100.000 habitantes (tests PCR y de antígeno)



14 eguneko 100.000 biztanleko intzidentzia metatua Lurralde Historiko bakoitzean (PCR eta antígeno testak) /
Incidencia acumulada 14 días en cada Territorio Histórico x 100.000 habitantes (tests PCR y de antígeno)

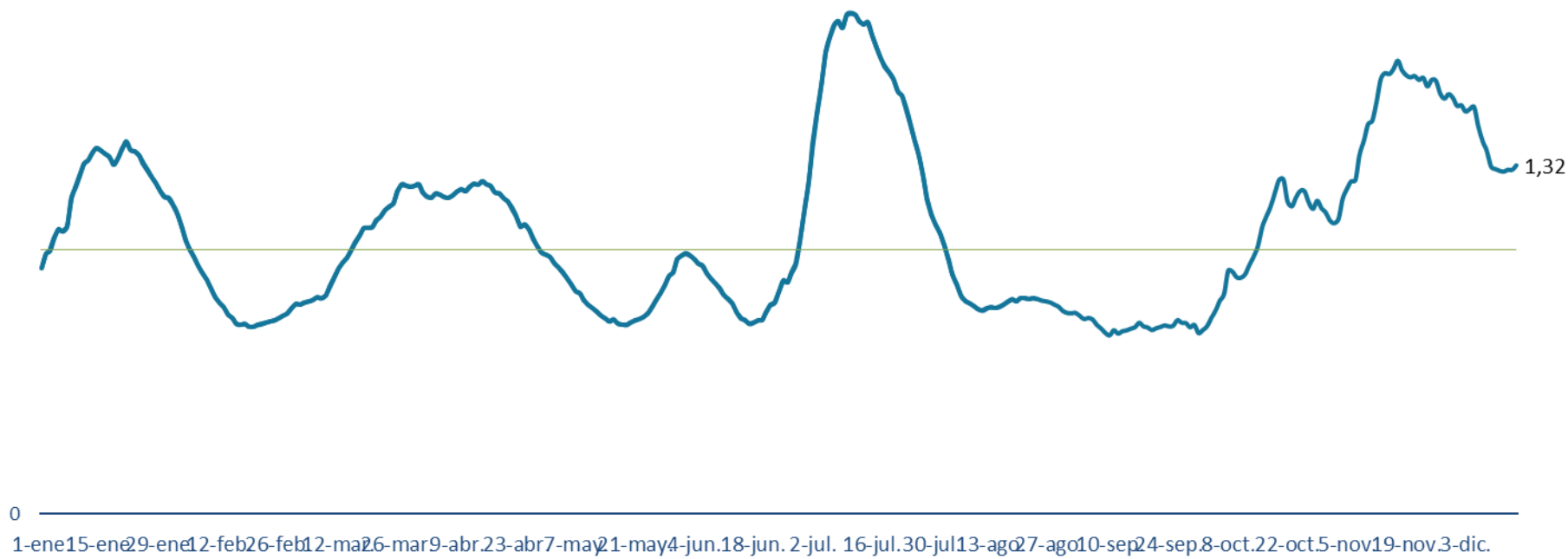


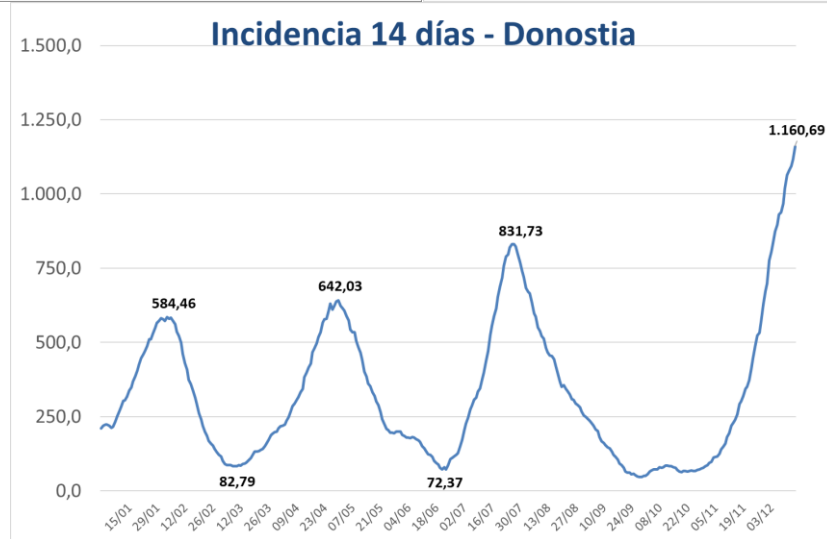
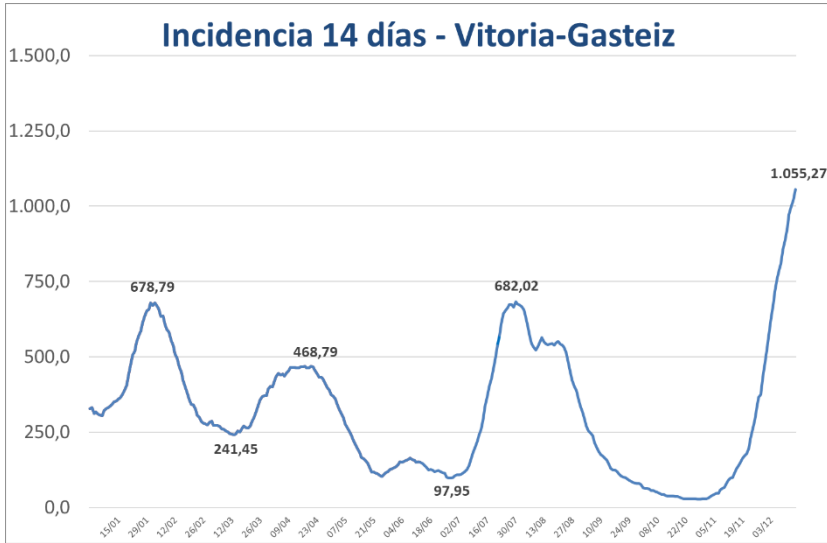
7 eguneko 100.000 biztanleko intzidentzia metatua Lurralde Historiko bakoitzean (PCR testak) /
Incidencia acumulada 7 días en cada Territorio Histórico x 100.000 habitantes (test PCRs)



Euskadiko 14 eguneko inzidentzia tasen arrazoiaren bilakaera / Evolución de la razón de tasas de 14 días en Euskadi

Tasen arrazoia / Razón de tasas





**PCR POSITIBO BERRIAK EUSKADIKO UDALERRIETAN /
NUEVOS POSITIVOS PCR EN LOS MUNICIPIOS DE EUSKADI**

UDALERRIA / MUNICIPIO	09/12	10/12	11/12	12/12	13/12	14/12	15/12	Tasa	I(D)/I(D-7)
Agurain/Salvatierra	6	16	4	9	7	5	8	2279,10	0,79
Alegría-Dulantzi	2	2	1	4	1	1	2	636,94	1,25
Amurrio	13	7	7	4	8	4	7	958,37	1,27
Añana	0	0	0	0	0	0	0	0,00	-
Aramaio	1	5	3	2	3	2	2	2229,73	1,50
Armiñón	0	1	0	0	0	1	0	2242,15	1,00
Arraia-Maeztu	0	0	1	0	0	0	0	273,22	1,00
Arratzua-Ubarrundia	0	2	1	0	1	1	0	1062,80	1,38
Artziniega	0	4	8	8	2	2	2	1988,49	3,17
Asparrena	1	5	8	6	2	9	6	4826,73	1,44
Ayala/Aiara	0	1	0	0	0	1	1	310,88	1,00
Baños de Ebro/Mañueta	0	0	0	0	0	0	0	0,00	-
Barrundia	1	1	1	3	3	0	3	1487,78	2,33
Berantevilla	0	0	0	0	0	2	0	1002,00	1,67
Bernedo	0	0	1	0	0	0	0	188,68	-
Campezo/Kanpezu	1	2	0	0	0	0	0	1131,01	1,09
Elburgo/Burgelu	1	0	0	0	0	0	3	1098,90	1,75
Elciego	0	0	0	1	1	1	2	483,09	-
Elvillar/Bilar	0	0	0	0	0	0	3	852,27	-
Erriberagoitia/Ribera Alta	0	2	0	0	1	0	0	843,37	1,75
Harana/Valle de Arana	0	0	0	0	1	0	1	1271,19	3,00
Iruña Oka/Iruña de Oca	0	2	2	1	3	3	4	529,25	3,80
Iruraiz-Gauna	0	0	1	0	0	0	1	915,75	1,00
Kripan	0	0	0	0	0	0	0	0,00	0,00
Kuartango	0	0	0	0	0	0	1	1075,27	1,33
Labastida/Bastida	0	0	0	1	0	1	3	576,55	1,50
Lagrán	0	0	0	0	0	0	2	1136,36	-
Laguardia	2	2	1	2	1	2	9	1564,54	2,18
Lanciego/Lantziego	0	0	0	0	1	0	0	132,80	1,00
Lantarón	0	0	0	0	1	0	0	317,46	0,75
Lapuebla de Labarca	2	3	1	0	1	3	3	1820,25	3,20
Laudio/Llodio	8	14	12	19	21	10	18	855,54	1,76
Legutio	4	2	2	0	3	2	3	1637,55	1,58
Leza	0	0	0	0	0	0	0	0,00	0,00
Moreda de Álava/Moreda Araba	0	0	0	0	0	0	1	371,75	1,00
Navaridas	0	0	0	0	1	1	0	1000,00	-
Okondo	1	3	2	3	0	4	2	1972,06	1,71

Oyón-Oion	3	3	3	4	7	2	15	1164,44	5,13
Peñacerrada-Urizaharra	0	0	0	1	0	0	0	1041,67	1,50
Ribera Baja/Erribera Beitia	3	2	0	3	0	3	1	1623,99	0,90
Samaniego	3	0	0	0	0	0	4	2904,56	-
San Millán/Donemiliaga	2	2	0	2	0	4	1	3581,27	1,30
Urkabustaiz	0	1	0	0	1	0	0	551,72	0,67
Valdegóvia/Gaubea	0	1	0	0	0	4	0	563,91	3,00
Villabuena de Álava/Eskuernaga	0	0	0	0	1	0	0	709,22	2,00
Vitoria-Gasteiz	221	228	205	141	252	222	225	1055,27	1,31
Yécora/Iekora	0	0	0	2	5	0	1	2996,25	4,00
Zalduondo	0	0	1	0	2	0	2	5583,76	1,57
Zambrana	1	1	0	0	0	1	2	1345,29	6,00
Zigoitia	1	1	1	0	4	3	1	1054,48	1,20
Zuia	2	1	0	1	2	3	0	635,06	2,50
ARABA	279	314	266	217	336	297	339	1079,92	1,34

Abadiño	5	11	10	7	7	9	12	1379,93	1,24
Abanto y Ciérvana-Abanto Zierbena	2	4	3	4	4	7	3	473,63	1,36
Ajangiz	0	0	0	0	0	0	0	454,55	0,33
Alonsotegi	0	0	0	1	0	4	4	531,54	1,50
Amorebieta-Etxano	24	21	23	20	26	26	31	1249,35	1,98
Amoroto	1	4	1	0	0	0	0	2891,57	1,71
Arakaldo	0	0	0	0	0	0	1	588,24	1,00
Arantzazu	0	0	0	0	0	1	0	257,73	0,50
Areatza	0	1	0	1	1	0	2	569,11	0,88
Arrankudiaga	2	2	1	1	0	0	1	1473,48	1,88
Arratzu	0	1	0	0	0	0	0	1219,51	0,83
Arrieta	1	0	0	0	1	0	0	888,10	1,25
Arrigorriaga	9	10	4	5	8	9	15	745,21	2,12
Artea	0	1	2	0	0	0	0	693,48	0,63
Artzentales	3	3	0	0	2	0	3	1639,34	3,67
Atxondo	2	6	5	1	3	1	6	2310,47	2,00
Aulesti	0	0	0	0	0	0	0	0,00	0,00
Bakio	2	0	0	0	0	0	1	342,60	0,64
Balmaseda	4	2	3	2	5	0	5	418,96	1,60
Barakaldo	49	53	39	29	36	66	53	592,93	1,60
Barrika	0	0	1	1	1	0	1	326,58	2,50
Basauri	19	21	18	24	25	24	31	578,49	1,93
Bedia	0	1	1	0	0	9	3	1906,58	2,50
Berango	7	8	7	1	2	7	6	935,99	1,62
Bermeo	7	5	12	5	4	10	11	496,75	1,20
Berriatua	2	1	1	4	0	0	0	1511,54	0,54
Berriz	1	5	2	2	1	2	4	729,30	0,92

Bilbao	176	216	156	171	181	226	271	635,83	1,69
Busturia	2	2	0	0	1	0	2	554,87	1,80
Derio	4	5	4	4	12	10	2	776,37	2,43
Dima	3	0	0	0	0	0	2	695,41	0,83
Durango	30	37	30	28	51	66	50	1357,44	1,43
Ea	1	0	0	0	1	0	1	358,85	1,00
Elantxobe	0	0	0	0	0	0	1	280,11	-
Elorrio	6	6	9	5	10	5	12	1168,10	1,30
Erandio	4	13	21	3	22	20	15	577,09	2,39
Ereño	0	0	0	0	0	0	0	362,32	1,00
Ermua	16	16	25	13	20	14	21	1573,13	1,06
Errigoiti	0	0	0	0	0	0	0	204,08	0,50
Etxebarri	11	18	11	11	7	8	13	1439,79	1,13
Etxebarria	1	0	0	0	0	0	0	134,23	1,00
Forua	0	3	1	0	0	0	0	442,48	4,00
Fruiz	1	0	0	0	0	0	1	536,67	0,75
Galdakao	17	30	23	9	19	20	21	881,57	1,48
Galdames	0	0	0	0	1	0	0	592,42	1,25
Gamiz-Fika	1	0	1	1	1	2	2	808,23	1,38
Garai	0	0	0	0	1	0	1	619,20	0,67
Gatika	0	2	0	2	3	0	2	849,00	1,08
Gautegiz Arteaga	0	0	0	0	0	0	0	0,00	-
Gernika-Lumo	10	12	8	5	10	9	15	618,75	1,08
Getxo	29	41	35	32	58	49	62	678,34	1,52
Gizaburuaga	0	0	0	0	0	0	1	500,00	-
Gordexola	2	0	0	2	3	0	1	1276,84	1,00
Gorliz	0	4	5	5	1	6	4	808,76	1,33
Güeñes	2	2	0	0	4	5	4	396,16	1,37
Ibarrangelu	0	0	0	0	0	0	0	0,00	-
Igorre	6	3	5	5	1	4	3	878,03	1,12
Ispaster	0	1	0	0	1	0	2	1344,09	1,11
Iurreta	1	3	4	3	6	5	10	1599,78	1,13
Izurtza	0	0	0	0	0	0	0	1393,73	0,80
Karrantza Harana/Valle de Carranza	0	1	0	1	0	0	0	141,14	2,00
Kortezubi	0	0	0	0	0	0	0	0,00	-
Lanestosa	0	0	0	0	0	0	0	0,00	-
Larrabetzu	2	3	2	0	4	3	6	1413,26	1,07
Laukiz	0	0	2	1	0	1	0	751,88	1,29
Leioa	4	15	13	4	22	9	25	556,90	1,32
Lekeitio	5	6	1	10	2	0	11	636,50	2,19
Lemoa	0	1	0	0	1	4	1	441,01	1,23
Lemoiz	0	0	1	2	1	1	0	875,10	1,00
Lezama	0	6	5	0	2	0	1	2486,53	0,58

Loiu	3	1	0	0	0	7	6	951,97	3,14
Mallabia	2	1	2	0	1	1	3	1428,57	1,00
Mañaria	0	0	1	1	1	1	1	957,85	-
Markina-Xemein	4	4	1	2	4	2	3	756,22	1,00
Maruri-Jatabe	0	0	0	0	0	0	1	218,34	0,25
Mendata	0	0	0	0	0	1	0	246,91	-
Mendexa	0	0	0	0	1	2	0	1059,32	2,50
Meñaka	1	0	0	0	0	0	0	284,09	0,50
Morga	0	0	0	0	0	0	0	1291,99	1,00
Mundaka	1	0	0	2	0	0	0	488,33	1,00
Mungia	9	11	17	7	13	19	17	949,18	1,17
Munitibar-Arbatzegi Gerrikaitz	0	0	0	0	0	0	0	218,34	1,00
Murueta	0	0	0	0	2	1	0	1286,17	2,00
Muskiz	6	2	3	1	4	4	3	494,72	1,37
Muxika	1	1	1	0	1	0	1	468,23	2,33
Nabarniz	0	0	0	0	0	0	0	0,00	-
Ondarroa	9	7	8	6	5	6	11	1319,01	0,67
Orozko	0	2	1	1	0	0	1	456,10	1,71
Ortuella	3	6	2	4	6	5	8	601,68	2,50
Otxandio	3	2	0	4	3	7	8	2509,23	1,48
Plentzia	1	3	6	2	2	3	3	636,36	2,33
Portugalete	24	17	10	19	12	27	22	595,84	1,26
Santurtzi	18	17	26	18	16	18	41	494,09	1,96
Sestao	1	13	5	5	11	12	12	447,77	1,12
Sondika	4	3	3	0	0	1	2	419,06	1,36
Sopela	3	6	13	5	14	13	15	781,78	1,94
Sopuerta	2	2	6	1	3	0	4	955,41	2,67
Sukarrieta	0	0	0	0	0	0	0	0,00	0,00
Trucios-Turtzioz	0	0	0	0	0	1	2	961,54	2,50
Ubide	0	0	0	0	0	0	0	0,00	0,00
Ugao-Miraballes	0	4	4	0	2	0	3	511,20	1,40
Urduliz	2	2	6	2	5	3	3	930,23	1,56
Urduña/Orduña	3	2	2	3	2	1	3	874,08	1,19
Valle de Trápaga-Trapagaran	10	10	4	3	12	5	12	809,78	1,71
Zaldibar	0	2	3	3	6	0	4	1116,58	1,13
Zalla	1	2	0	2	3	0	2	319,87	1,08
Zamudio	4	6	1	0	2	2	0	603,68	2,86
Zaratamo	2	1	2	0	3	0	3	1457,19	1,50
Zeanuri	1	0	1	0	2	2	2	797,45	3,33
Zeberio	1	1	1	0	0	2	2	1660,52	1,29
Zierbena	0	4	1	2	1	0	2	787,40	2,40
Ziortza-Bolibar	0	1	0	0	0	0	1	455,58	-
BIZKAIA	593	739	625	518	709	788	957	711,29	1,46

Abaltzisketa	0	0	1	0	8	0	0	3184,71	10,00
Aduna	0	4	5	1	2	1	0	2691,51	-
Aia	5	1	3	1	3	6	4	1964,74	1,34
Aizarnazabal	0	2	1	0	0	0	0	1170,35	0,82
Alegia	0	3	2	5	4	1	5	1890,99	1,42
Albiztur	0	0	1	0	0	0	1	2730,38	0,73
Alkiza	0	1	1	0	2	0	0	1142,86	-
Altzaga	0	0	0	0	0	0	0	0,00	-
Altzo	0	0	0	0	0	0	0	256,41	0,25
Amezketza	1	1	2	0	4	2	3	2065,22	3,17
Andoain	16	33	24	10	17	36	5	1527,89	1,02
Anoeta	2	3	1	1	0	0	0	837,44	0,68
Antzuola	1	4	0	0	3	0	0	826,07	0,82
Arama	0	0	0	0	0	0	0	0,00	-
Aretxabaleta	7	29	10	5	6	13	12	2443,50	1,38
Arrasate/Mondragón	24	54	53	36	27	56	34	2721,67	1,22
Asteasu	1	0	0	1	3	0	4	897,44	0,88
Astigarraga	4	2	10	5	0	3	4	943,96	0,89
Ataun	2	1	0	0	1	1	1	915,86	0,80
Azkoitia	14	24	5	18	20	12	13	1418,68	1,30
Azpeitia	15	42	25	33	27	16	37	2660,97	0,91
Baliarrain	0	0	0	0	0	0	0	6060,61	0,91
Beasain	26	8	11	5	16	25	12	1219,60	1,19
Beizama	0	1	1	1	1	0	0	4838,71	1,20
Belauntza	0	1	0	0	0	0	0	766,28	2,00
Berastegi	1	2	3	0	9	8	2	2756,65	5,80
Bergara	22	38	26	9	23	35	33	2487,36	1,43
Berrobi	0	0	0	1	2	2	3	1468,19	9,00
Bidania-Goiatz	0	1	0	0	3	0	0	892,86	1,25
Deba	14	8	6	4	7	6	6	2145,61	1,16
Donostia / San Sebastián	173	201	153	137	160	171	214	1160,69	1,24
Eibar	32	36	34	36	26	21	33	1849,02	0,90
Elduain	2	2	2	0	0	0	1	5349,79	1,86
Elgeta	1	0	1	0	1	5	2	1591,51	1,80
Elgoibar	11	11	13	7	13	9	3	996,53	1,21
Errenteria	46	40	37	47	37	46	48	1426,22	1,28
Errezil	0	1	0	0	2	0	1	1127,21	1,17
Eskoriatza	7	11	9	4	8	9	10	2973,43	1,10
Ezkio-Itsaso	0	0	0	0	6	1	1	1735,02	1,10
Gabiria	0	2	1	0	0	0	1	1559,45	1,33
Gaintza	0	0	0	0	0	0	0	0,00	0,00
Gaztelu	0	0	0	1	0	0	1	1190,48	-
Getaria	2	5	2	3	5	2	4	1378,09	0,80

Hernani	20	27	19	13	18	30	21	1560,33	0,98
Hernialde	0	0	0	0	0	0	0	1311,48	0,67
Hondarribia	9	11	13	31	15	8	22	1095,15	1,00
Ibarra	3	8	4	2	7	3	6	1625,64	1,06
Idiazabal	11	4	5	1	5	10	6	2352,94	1,87
Ikaztegieta	0	1	0	0	0	0	0	205,76	0,33
Irun	52	62	53	58	60	60	65	1323,74	1,09
Irura	2	10	6	2	1	2	2	1766,00	2,29
Itsasondo	0	0	0	1	3	0	1	686,81	-
Larraul	1	1	0	1	0	1	6	4780,88	6,00
Lasarte-Oria	19	52	1	10	11	29	33	1281,18	1,53
Lazkao	10	9	5	7	2	7	7	1669,03	0,95
Leaburu	0	0	1	0	0	1	0	529,10	-
Legazpi	22	17	4	14	35	11	11	1831,37	1,66
Legorreta	3	0	0	1	0	3	2	1006,71	1,67
Leintz Gatzaga	0	1	0	0	1	0	0	2991,45	1,40
Lezo	10	2	5	5	7	7	4	1200,66	1,33
Lizartza	1	2	2	1	4	4	0	2311,25	3,00
Mendaro	4	2	4	1	0	0	1	898,35	1,19
Mutiloa	0	0	1	0	2	2	0	1960,78	1,67
Mutriku	7	3	6	2	11	12	14	1656,00	1,33
Oiartzun	16	12	11	7	11	27	20	1610,57	1,72
Olaberria	1	1	0	0	2	1	0	654,31	2,00
Oñati	11	24	21	11	19	30	35	1805,02	1,92
Ordizia	9	15	6	7	21	7	20	1142,01	1,89
Orendain	0	0	0	0	0	1	0	947,87	2,00
Orexa	0	0	0	0	0	0	0	2830,19	0,50
Orio	11	7	13	11	35	10	15	2641,88	1,78
Ormaiztegi	3	5	5	2	7	0	0	3526,65	1,07
Pasaia	26	25	12	7	7	12	20	1172,11	1,22
Segura	0	2	4	0	3	1	3	1435,09	1,38
Soraluze-Placencia de las Armas	1	3	2	1	6	8	7	1233,01	1,63
Tolosa	32	40	36	37	45	39	34	2170,10	1,53
Urnietta	6	7	5	7	2	4	8	1111,29	1,53
Urretxu	17	11	1	3	22	9	10	1845,07	1,18
Usurbil	9	18	3	9	6	25	5	1886,49	1,32
Villabona	10	25	16	9	12	15	8	2163,26	1,68
Zaldibia	1	0	0	0	0	0	0	482,51	1,14
Zarautz	41	37	21	22	29	14	32	1683,30	1,12
Zegama	1	1	6	0	4	3	1	1380,67	1,40
Zerain	0	0	1	0	0	0	0	1094,89	0,43
Zestoa	7	12	1	3	17	6	15	2182,85	2,18
Zizurkil	6	13	8	9	5	6	4	2504,12	1,81

Zumaia	8	8	9	2	10	9	5	936,20	1,08
Zumarraga	17	6	5	6	15	15	8	1568,07	1,08
GIPUZKOA	836	1056	758	674	906	919	949	1521,39	1,22

OTROS	12	9	11	16	33	27	27		
--------------	----	---	----	----	----	----	----	--	--

*14 eguneko tasa 100.000 biztanleko. Tasak kalkulatzeko EUSTATen Biztanleen Udal-Erroldaren Estatistikan 2020ko urtarrilaren 1erako argitaratutako biztanleria hartzen da. / Tasa de 14 días por 100.000 habitantes. Las tasas se calculan con respecto a la población publicada por EUSTAT en la Estadística Municipal de Habitantes para el 1 de enero del 2020. https://eu.eustat.eus/bankupx/pxweb/eu/euskara/-/PX_2212_ep06b.px

** Inzidentzia tasen arrazoiak **-I(D)/I(D-7)-** gaurko 14 eguneko inzidentzia metatuaren tasa duela astebeteko 14 eguneko inzidentzia metatuaren tasarekin konparatzen du. Tasen arrazoiaren balioa 1en azpitik dagoenean inzidentzia tasak behera egin duela esan nahi du. Duela astebeteko inzidentzia tasa zero den kasuetan “-“ agertzen da. / La razón de tasas de incidencia **-I(D)/I(D-7)-** compara la tasa de incidencia acumulada en 14 días a fecha de hoy, con la tasa de incidencia acumulada en 14 días de hace una semana. En caso de que el valor de la ratio sea un valor por debajo de 1, significa que la incidencia ha disminuido. Cuando la tasa de incidencia de hace una semana es cero se indica con “-“.

+ Semaforoa 14 eguneko inzidentzia tasaren arabera: berdez < 60, horiz 60-99,99 bitartean, laranja 100-149,99 bitartean eta gorri >=150. / Semaforo según la tasa de incidencia acumulada en 14 días en verde <60, en amarillo entre 60-99,99, en naranja entre 100-149,99 y en rojo >= 150.

**PCR POSITIBO BERRIAK EUSKADIKO OSASUN EREMUETAN /
NUEVOS POSITIVOS PCR EN LAS ZONAS DE SALUD DE EUSKADI**

Alfabetoz ordenatuta./ Ordenado alfabéticamente.

OSASUN-EREMUAK/ZONAS DE SALUD	09/12	10/12	11/12	12/12	13/12	14/12	15/12	Tasa*+	I(D)/I(D-7)**
Abetxuko	3	1	4	4	5	4	1	1023,35	1,03
Aranbizkarra I	4	5	7	4	11	8	11	529,63	1,38
Aranbizkarra II	12	11	5	5	11	11	13	859,13	1,39
Casco Viejo (Vitoria)	9	6	13	5	7	13	11	555,19	1,40
Gazalbide Txagorritxu	8	11	5	4	10	10	13	744,50	1,21
La Habana	4	4	7	1	5	3	5	439,80	1,26
Lakua - Arriaga	17	21	13	10	20	13	19	1328,58	1,42
Lakuabizkarra	23	29	22	20	26	28	25	1018,08	1,47
Llanada Alavesa	13	27	16	25	16	19	25	2346,84	1,07
Montaña alavesa	1	3	2	0	0	0	3	897,67	1,43
Norte-Villarreal	7	8	2	4	7	9	12	1742,97	1,50
Norte-Zuya	3	4	1	1	7	5	1	865,80	1,17
Olaguibel	19	18	32	19	32	26	31	886,59	1,31
Olarizu	12	9	10	6	22	13	10	811,58	1,61
Salburua	33	18	14	13	20	21	20	1434,03	0,99
San Martín	14	25	29	12	34	23	16	835,14	1,36
Sansomendi	5	2	1	5	3	5	6	654,51	1,22
Valles Alaveses I	0	3	1	1	2	8	4	529,89	2,50
Valles Alaveses II	4	4	0	3	1	6	5	1735,54	1,17
Zabalzana	52	56	33	22	39	34	36	2024,19	1,27
Zaramaga	6	13	9	10	9	11	7	768,49	1,46
OSI ARABA	249	278	226	174	287	270	274	1031,66	1,29
Rioja	10	8	5	10	19	10	37	1049,08	3,11
OSI ARABAKO ERRIOKA	10	8	5	10	19	10	37	1049,08	3,11
Desierto / Urban	8	6	3	1	3	7	6	483,29	2,24
La Paz	8	5	8	4	6	20	10	534,57	1,42
Lutxana	2	11	4	5	3	10	2	1049,09	1,32
Rontegi	4	5	5	3	1	6	4	501,85	1,54
San Vicente	7	16	7	8	10	8	10	580,35	1,68
Sestao Kueto	0	3	3	1	3	4	6	371,57	1,06
Sestao Markonzaga	1	10	2	3	8	8	7	482,74	1,16
Zaballa C.S.	8	6	1	3	5	5	7	474,84	1,63
Zuazo	11	5	11	5	7	10	11	567,49	1,73
OSI BARAKALDO SESTAO	49	67	44	33	46	78	63	543,08	1,48
Abadiño-Elorrio-Berriz	14	30	29	19	25	17	36	1192,60	1,25
Aiala	15	14	17	14	12	8	12	942,32	1,39
Amorebieta	26	21	23	20	26	27	31	1234,44	1,98
Arratia	10	7	9	6	5	17	13	749,47	1,21
Arrigorriaga	7	10	10	4	7	8	18	739,76	1,63

Basauri-Ariz	12	17	10	15	17	12	21	556,33	1,97
Basauri-Kareaga	8	4	8	8	10	12	10	601,15	1,88
Bermeo	8	5	12	7	4	10	11	486,73	1,16
Durango	31	38	35	30	62	71	63	1355,68	1,37
Etxebarri	11	18	11	11	7	8	13	1505,72	1,14
Galdakao	16	34	24	9	22	25	27	913,18	1,41
Gernika	10	12	8	5	10	8	16	563,29	1,04
Gernikaldea	3	7	2	0	4	3	3	473,56	1,71
Lekeitio	6	11	2	10	5	2	15	759,47	1,69
Llodio	11	19	15	23	20	14	23	852,00	1,76
Markina - Xemein	5	6	1	2	4	2	4	694,55	0,96
Ondarroa	11	7	9	9	5	6	11	1318,82	0,65
OSI BARRUALDE-GALDAKAO	204	260	225	192	245	250	327	905,68	1,35
Basurto	13	23	8	23	13	9	16	692,35	1,96
Begoña	4	12	4	6	10	8	15	819,17	1,60
Boluetza	4	7	5	0	3	5	10	494,18	2,18
Bombero Etxaniz	11	30	22	16	15	20	31	619,14	1,88
Casco Viejo (Bilbao)	9	9	4	6	11	10	11	600,71	2,19
Deusto	17	15	7	10	12	23	25	615,33	1,85
Gazteleku	8	10	6	12	5	11	18	515,49	1,74
Indautxu	8	9	11	13	9	17	16	598,77	1,54
Javier Sáenz de Buruaga	6	9	6	8	6	10	14	638,08	1,68
Karmelo	2	7	4	1	18	10	7	710,51	2,05
La Peña	13	17	4	5	7	4	13	922,74	2,47
Mina del Morro	4	5	4	4	6	9	7	519,95	1,81
Miribilla-La Merced	31	11	16	15	12	9	17	802,90	1,96
Otxarkoaga	2	1	6	4	3	2	0	370,66	1,17
Rekalde	7	5	8	7	6	23	8	461,88	1,33
San Adrián	4	9	3	1	5	8	3	803,09	1,11
San Ignacio	6	8	9	9	14	17	23	550,70	1,39
Santutxu-Solokoetxe	14	11	6	10	7	16	9	712,27	1,40
Txurdinaga	7	11	10	16	9	9	14	750,90	2,20
Zorroza	4	7	7	4	5	9	12	520,69	1,49
Zurbaran	7	3	3	4	10	5	6	645,56	2,30
OSI BILBAO-BASURTO	181	219	153	174	186	234	275	624,82	1,71
Abanto-Muskiz	9	5	6	5	8	11	6	488,21	1,34
Balmaseda	7	6	3	3	7	1	10	442,48	2,00
Buenavista	8	2	1	5	3	3	4	418,79	1,17
Güeñes	4	2	0	3	7	5	5	596,91	1,20
Ortuella	2	6	2	4	5	6	8	578,31	2,45
Portugalete - Centro	12	5	7	9	7	12	7	663,66	1,30
Portugalete-Repelega	7	10	4	6	4	14	14	636,04	1,34
Santurtzi-Centro-Mamariga	6	13	8	11	9	7	14	503,94	2,36
Santurtzi Kabiezes	8	8	18	8	7	9	26	497,55	1,78

Trapagaran	10	10	4	3	12	4	11	796,78	1,73
Zalla	2	4	6	3	7	0	6	459,97	1,42
OSI EZKERRALDEA ENKARTERRI CRUCES	75	71	59	60	76	72	111	549,42	1,54
Alango	12	5	9	10	14	12	17	691,23	1,53
Algorta	8	21	17	10	27	22	26	669,52	1,41
Astrabudua	1	3	15	2	7	10	6	582,06	2,77
Erandio	2	10	5	2	15	9	9	553,31	2,11
Gorliz - Plentzia	1	7	13	10	3	11	8	745,90	1,52
Las Arenas	11	18	12	12	21	15	23	544,10	1,75
Leioa	2	12	11	3	16	7	22	576,00	1,24
Mungia	15	13	18	10	18	22	24	803,41	1,08
Sopela	12	16	26	8	22	23	23	817,32	1,77
Txorierrri	15	20	14	4	16	20	11	919,52	1,14
OSI URIBE	79	125	140	71	159	151	169	689,33	1,43
Arrasate	27	59	56	36	31	58	36	2539,30	1,24
Bergara	24	41	28	9	26	38	35	2237,07	1,39
Oñati	11	24	21	12	19	29	36	1764,96	1,93
Valle de Leniz	12	40	20	10	15	23	22	2569,93	1,26
OSI ALTO DEBA	74	164	125	67	91	148	129	2324,92	1,35
Dumboa	19	29	23	32	35	39	28	1311,82	1,13
Hondarribia	9	11	13	31	14	10	22	1045,74	0,99
Irun - Centro	32	33	32	26	26	19	37	1056,26	1,07
OSI BIDASOA	60	73	68	89	75	68	87	1143,46	1,08
Deba	22	11	13	6	18	18	20	1919,67	1,26
Eibar	17	29	20	22	19	11	23	1774,91	0,92
Elgoibar	15	16	18	10	18	17	11	989,94	1,29
Ermua	18	17	27	12	21	16	24	1571,93	1,06
Torrekua	15	7	14	14	7	10	10	1663,27	0,88
OSI DEBABARRENA	87	80	92	64	83	72	88	1545,44	1,04
Aiete	14	13	6	13	14	2	28	1195,25	1,20
Alza-Roteta	18	22	18	6	16	14	16	1005,36	1,11
Amara Berri	30	27	20	27	39	22	37	1082,98	1,31
Amara Centro	10	11	14	7	10	11	14	844,66	1,16
Beraun - Erretereria	25	12	11	13	5	15	15	1183,28	1,34
Bidebieta	8	8	3	1	4	7	11	943,53	1,48
Egia	13	25	7	8	20	6	15	1312,05	1,27
Gros	32	26	15	22	14	18	22	932,05	1,19
Hernani - Urnieta - Astigarraga	30	37	34	25	20	36	32	1303,31	1,02
Intxaurreondo	11	6	2	12	3	8	24	963,90	1,39
Iztieta - Erretereria	22	30	26	34	32	31	33	1509,35	1,28
Lasarte - Usurbil	29	70	5	18	17	56	40	1395,21	1,47
Lezo-San Juan	16	8	7	6	9	7	5	1218,08	1,25
Loiola	4	17	12	4	2	12	9	1253,75	1,61
Oiartzun	14	12	11	7	12	28	20	1593,63	1,60

Ondarreta	22	28	41	28	27	41	24	1319,13	1,17
Parte Vieja	8	15	8	6	7	26	12	1018,79	1,37
Pasai Antxo	3	11	5	2	2	7	9	876,41	0,92
Pasajes San Pedro	21	9	10	5	5	8	13	1233,17	1,39
Zarautz – Orio - Aia	57	45	39	34	67	28	51	1827,50	1,26
Zumaia - Zestoa - Getaria	16	27	12	8	32	17	23	1267,12	1,21
OSI DONOSTIALDEA	403	459	306	286	357	400	453	1248,97	1,25
Azkoitia	14	24	4	18	20	12	12	1400,47	1,27
Azpeitia	16	44	24	33	32	16	39	2509,73	0,92
Beasain	40	19	32	7	38	42	22	1425,42	1,26
Lazkao	13	11	5	7	5	9	8	1341,42	0,95
Legazpi	23	17	4	14	35	11	11	1770,82	1,67
Ordizia	10	15	6	9	23	7	21	912,24	1,77
Zumarraga	34	19	8	8	43	25	21	1603,62	1,12
OSI GOIERRI-ALTO UROLA	150	149	83	96	196	122	134	1584,80	1,15
Alegia	4	7	7	7	17	8	11	1608,34	1,38
Andoain	16	33	25	10	16	37	4	1488,95	1,03
Ibarra	6	15	11	4	22	17	14	1900,27	1,48
Tolosa	33	40	37	38	44	38	34	1988,57	1,55
Villabona	21	55	35	24	26	25	23	1816,02	1,67
OSI TOLOSALDEA	80	150	115	83	125	125	86	1783,47	1,41
Otros	19	15	19	26	39	31	39		

*14 eguneko tasa 100.000 biztanleko/ Tasa de 14 días por 100.000 habitantes.

** Inzidentzia tasen arrazoiak $-I(D)/I(D-7)$ - gaurko 14 eguneko inzidentzia metatuaren tasa duela astebeteko 14 eguneko inzidentzia metatuaren tasarekin konparatzen du. Tasen arrazoiaren balioa 1en azpitik dagoenean inzidentzia tasak behera egin duela esan nahi du. Duela astebeteko inzidentzia tasa zero den kasuetan “-” agertzen da. / La razón de tasas de incidencia $-I(D)/I(D-7)$ - compara la tasa de incidencia acumulada en 14 días a fecha de hoy, con la incidencia acumulada en 14 días de hace una semana. En caso de que el valor de la ratio sea un valor por debajo de 1, significa que la incidencia ha disminuido. Cuando la tasa de incidencia de hace una semana es cero se indica con “-”.

+ Semaforoa 14 eguneko inzidentzia tasaren arabera: berdez < 60, horiz 60-99,99 bitartean, laranja 100-149,99 bitartean eta gorri >=150. / Semaforo según la tasa de incidencia acumulada en 14 días: en verde <60, en amarillo entre 60-99,99, en naranja entre 100-149,99 y en rojo >= 150.