

KORONABIRUSAREN EGOERA EPIDEMIOLOGIKOA EUSKADIN (COVID-19) SITUACIÓN EPIDEMIOLÓGICA DEL CORONAVIRUS (COVID-19) EN EUSKADI

-- RESULTADOS DE TESTS VALIDADOS EL 15/04/2021--

Osasun Sailburuordetza / Viceconsejería de Salud
COVID Informazio Zerbitzua / Servicio de Información COVID

OPEN DATA:

Informe honetan argitaratzen diren datu guztiak hurrengo webgunean dituzue eskuragarri. / Todos los datos publicados en este informe están disponibles en la siguiente página web.

<https://opendata.euskadi.eus/catalogo/-/evolucion-del-coronavirus-covid-19-en-euskadi/>

TXOSTENEAN ORAIN ARTE ARAZTU EDO ZUZENDU DIREN AKATSAK ERRORES DEPURADOS O CORREGIDOS HASTA LA FECHA EN EL INFORME

Txosten honen informazioa etengabe berrikusten eta arazten ari da. Baliteke, gardentasunaren mesedetan, akats puntualen bat egotea, gerora zuzenduko dena. / La información de este informe está continuamente siendo revisada y depurada. En aras de la transparencia puede que haya algún error puntual que se corregirá posteriormente.

ARAZTU EDO ZUZENDU DIREN AKATSAK	ERRORES DEPURADOS O CORREGIDOS
Egunero desadostasun txikiak zuzentzen dira bizilekuaren eta testa eskatzen den lurralde historikoaren artean.	Cada día se corrigen pequeñas discrepancias entre el lugar de residencia y el territorio histórico desde donde se solicita el test.

BIZI BERRI III PLANEKO ADIERAZLEAK / INDICADORES DEL PLAN BIZI BERRI III

Indicador	Balioa / Valor
-Tasa de Incidencia Acumulada en 14 días	466,42 (+15,87)
-Índice de reproductividad (R_t —conocida como R_0^*)	1,14 (-0,02)
-Razón de Tasas	1,26 (+0,02)
-Ocupación en camas UCI	132 (+4)
-Tasa de Incidencia Acumulada en 14 días en mayores de 65 años.	342,07 (+11,71)
-Trazabilidad de los casos (últimos 7 días)	48,9 % (+0,5%)

KORONABIRUSAREN EGOERA EPIDEMIOLOGIKOA EUSKADIN (COVID-19) SITUACIÓN EPIDEMIOLÓGICA DEL CORONAVIRUS (COVID-19) EN EUSKADI

-- RESULTADOS DE TESTS VALIDADOS EL 15/04/2021--

	PCR	Antigeno	Guztira
Egindako test diagnostiko kopurua / Número de test diagnósticos realizados:	5.777	4.290	10.067
Emaizta positibo kopurua / Número de resultados positivos:	443	473	916
Emaizta positiboen ehunekoa / Porcentaje de test positivos:	7,7%	11,0%	9,1%

TEST DIAGNOSTIKOA EGITEKO ARRAZOA EMAITZA POSITIBOA DUTEN KASUETAN/ MOTIVO DE REALIZACIÓN DEL TEST DIAGNÓSTICO EN CASOS CON RESULTADO POSITIVO

	Kontaktua izatea / Ser contacto *	Sintomak izatea / Ser sintomáticos *	Beste arrazoi bat / Otro motivo *
09/04	49,7%	37,7%	12,6%
10/04	48,7%	38,6%	12,7%
11/04	48,0%	38,9%	13,1%
12/04	48,2%	39,0%	12,8%
13/04	47,9%	39,3%	12,8%
14/04	48,4%	39,1%	12,5%
15/04	48,9%	38,3%	12,8%

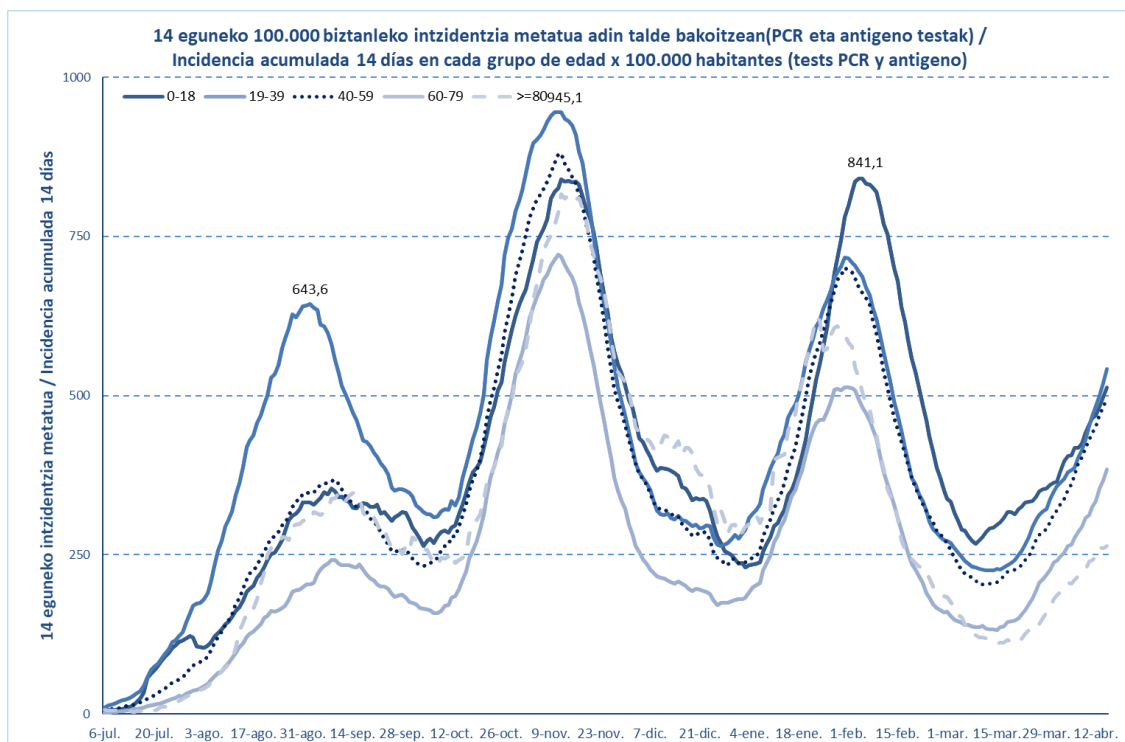
*Azken 7 egunetako emaitzen batzbestekoa / Media de los resultados de los últimos 7 días.

KASU POSITIBO BERRIAK HERRIALDE HISTORIKOAREN ARABERA / NUEVOS CASOS POSITIVOS SEGÚN SU TERRITORIO HISTÓRICO

	Kasu positibo kopurua / Número de casos positivos	100.000 biztanleko 14 eguneko inzidentzia tasa metatua/ Tasa de incidencia acumulada en 14 días por 100.000 habitantes	Tasen arrazoia/ Razón de tasas I(D)/I(D-7)
Araba	101	434,27	1,06
Bizkaia	413	395,46	1,25
Gipuzkoa	389	581,44	1,36
Otros	13		
Euskadi	916	466,42	1,26

KASU POSITIBO BERRIAK ADIN-TARTEKA / NUEVOS CASOS POSITIVOS POR GRUPOS DE EDAD

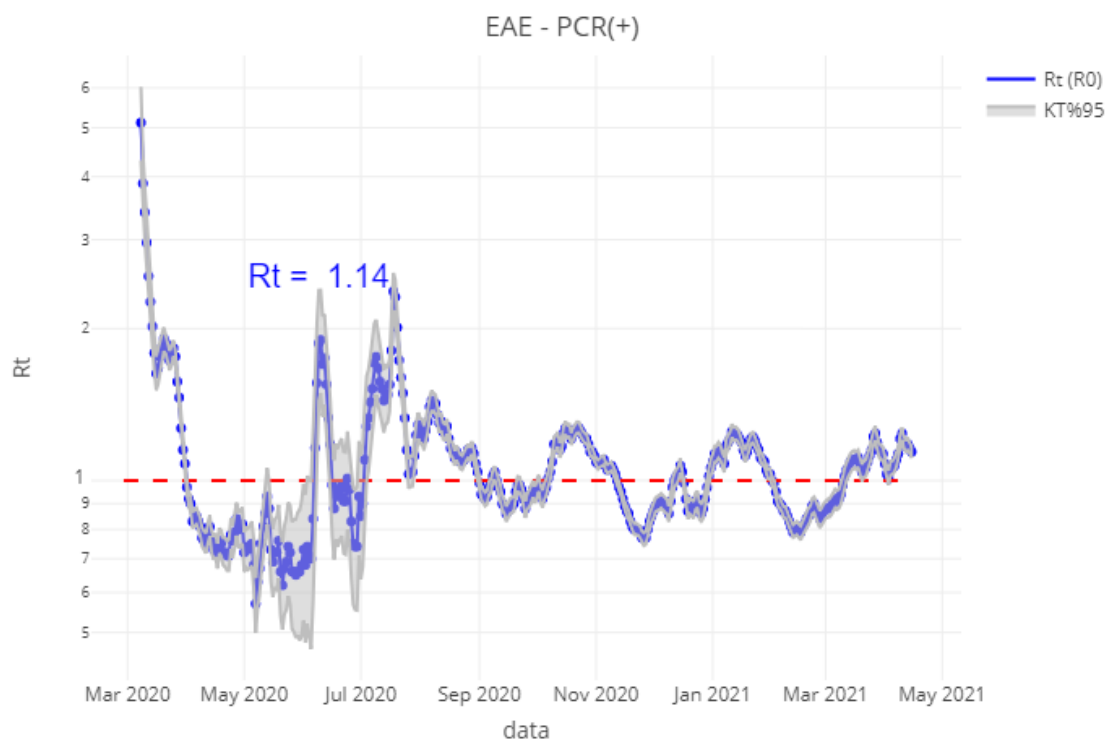
	Kasu positibo kopurua / Número de casos positivos	100.000 biztanleko 14 eguneko inzidentzia tasa metatua/ Tasa de incidencia acumulada en 14 días por 100.000 habitantes	Tasen arrazoia/ Razón de tasas I(D)/I(D-7)
0-18	172	512,78	1,21
19-39	241	541,72	1,31
40-64	356	478,97	1,23
65-79	107	379,70	1,35
>=80	39	263,45	1,21
>=65	146	342,07	1,31



	Kasu positibo kopurua / Número de casos positivos	100.000 biztanleko 14 eguneko inzidentzia tasa metatua/ Tasa de incidencia acumulada en 14 días por 100.000 habitantes	Tasen arrazoia/ Razón de tasas I(D)/I(D-7)
0-2	10	347,22	1,25
3-5	18	325,70	1,03
6-12	56	446,04	1,05
13-16	51	641,27	1,29
17-18	37	988,62	1,60

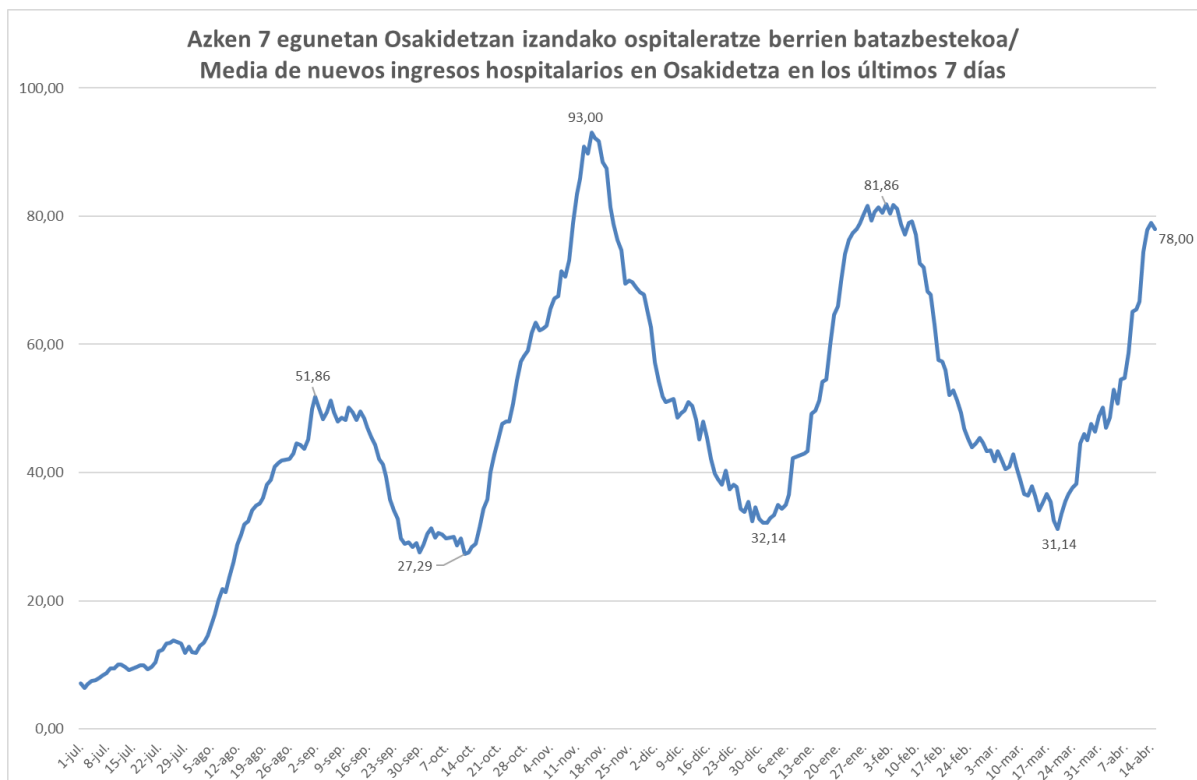
OINARRIZKO BIRSORKUNTZA TASA / NÚMERO REPRODUCTIVO BÁSICO

	Euskadi (%95 IC)	Araba	Bizkaia	Gipuzkoa
09/04	1,21 (1,17; 1,24)	1,10	1,21	1,25
10/04	1,23 (1,20; 1,27)	1,10	1,27	1,25
11/04	1,18 (1,15; 1,22)	1,06	1,22	1,20
12/04	1,17 (1,14; 1,20)	1,06	1,19	1,20
13/04	1,18 (1,15; 1,21)	1,08	1,16	1,23
14/04	1,16 (1,13; 1,19)	1,06	1,14	1,23
15/04	1,14 (1,11; 1,17)	0,99	1,14	1,19

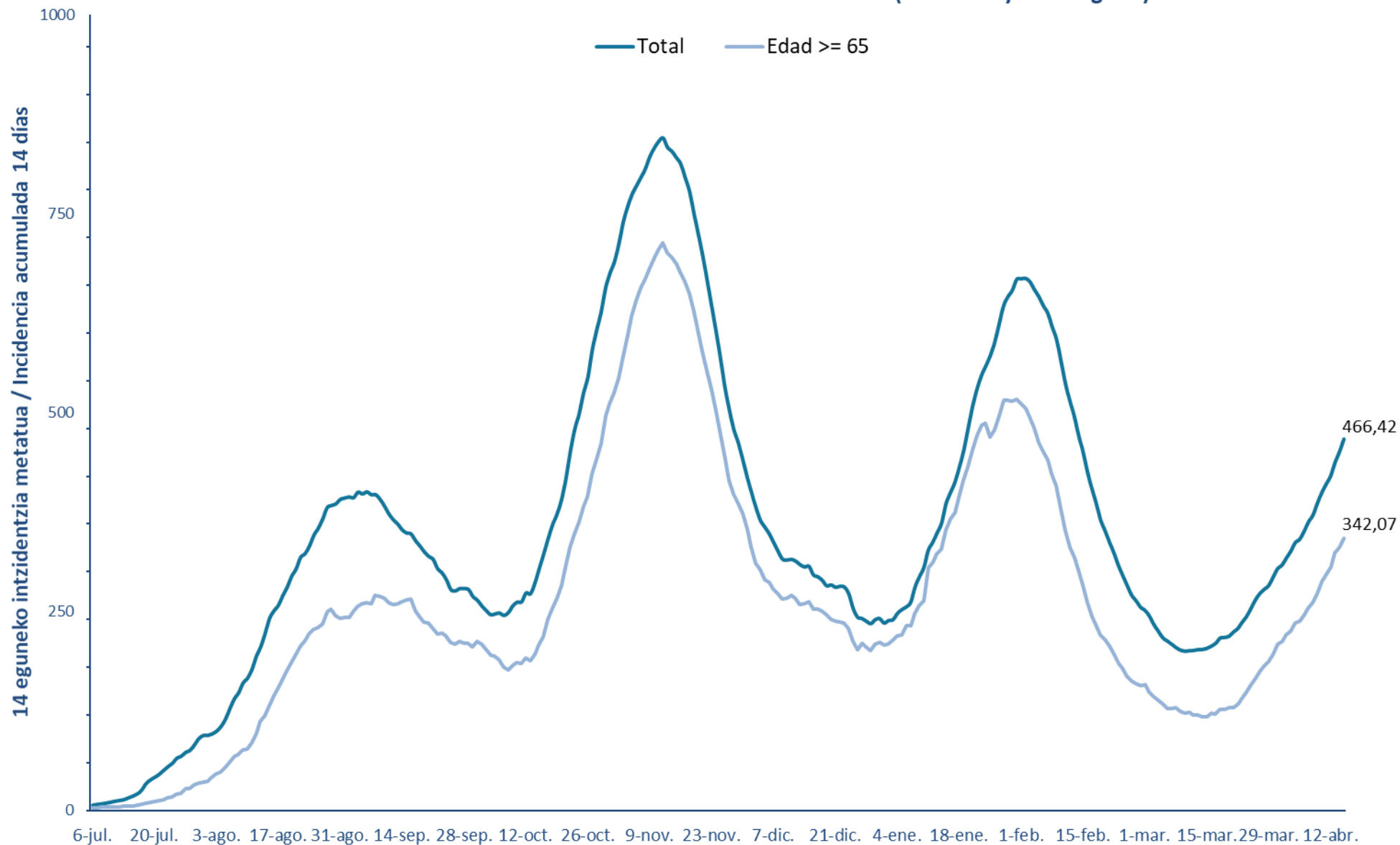


**BALIABIDE ASISTENTZIALEN ERABILERA /
UTILIZACIÓN DE LOS RECURSOS ASISTENCIALES**

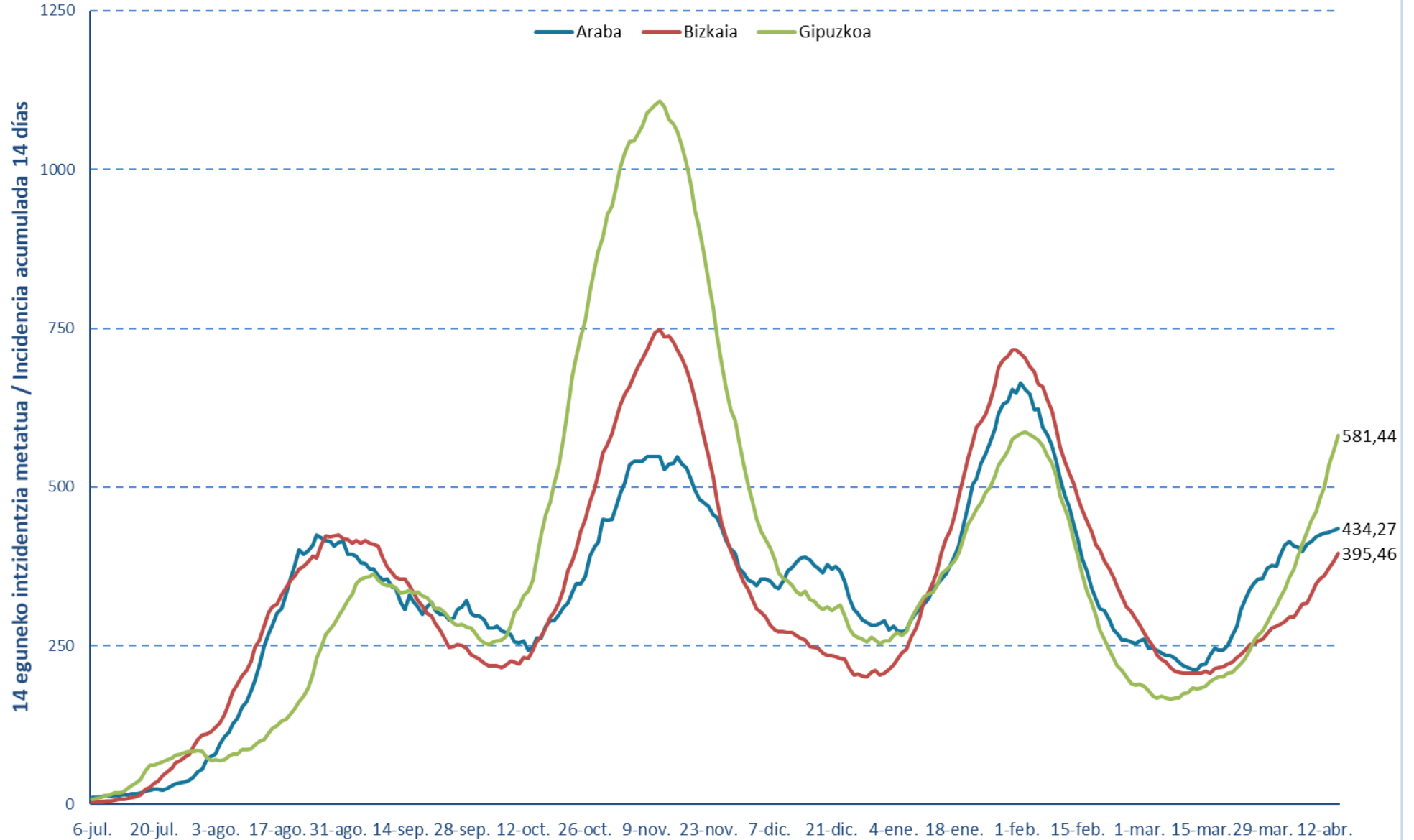
	ZIUn ospitaleratuak Osakidetzan/ Ingresados en UCI en Osakidetza	Ospitaleratze berriak Osakidetzan/ Nuevos ingresos en planta en Osakidetza	Osakidetzan ospitaleratuta daudenak / Ingresados en planta en Osakidetza
02/04	93	48	308
03/04	95	53	325
04/04	97	55	338
05/04	105	50	364
06/04	100	66	369
07/04	103	65	366
08/04	106	74	366
09/04	115	93	373
10/04	121	55	382
11/04	125	64	420
12/04	127	104	430
13/04	133	90	433
14/04	128	73	442
15/04	132	67	433



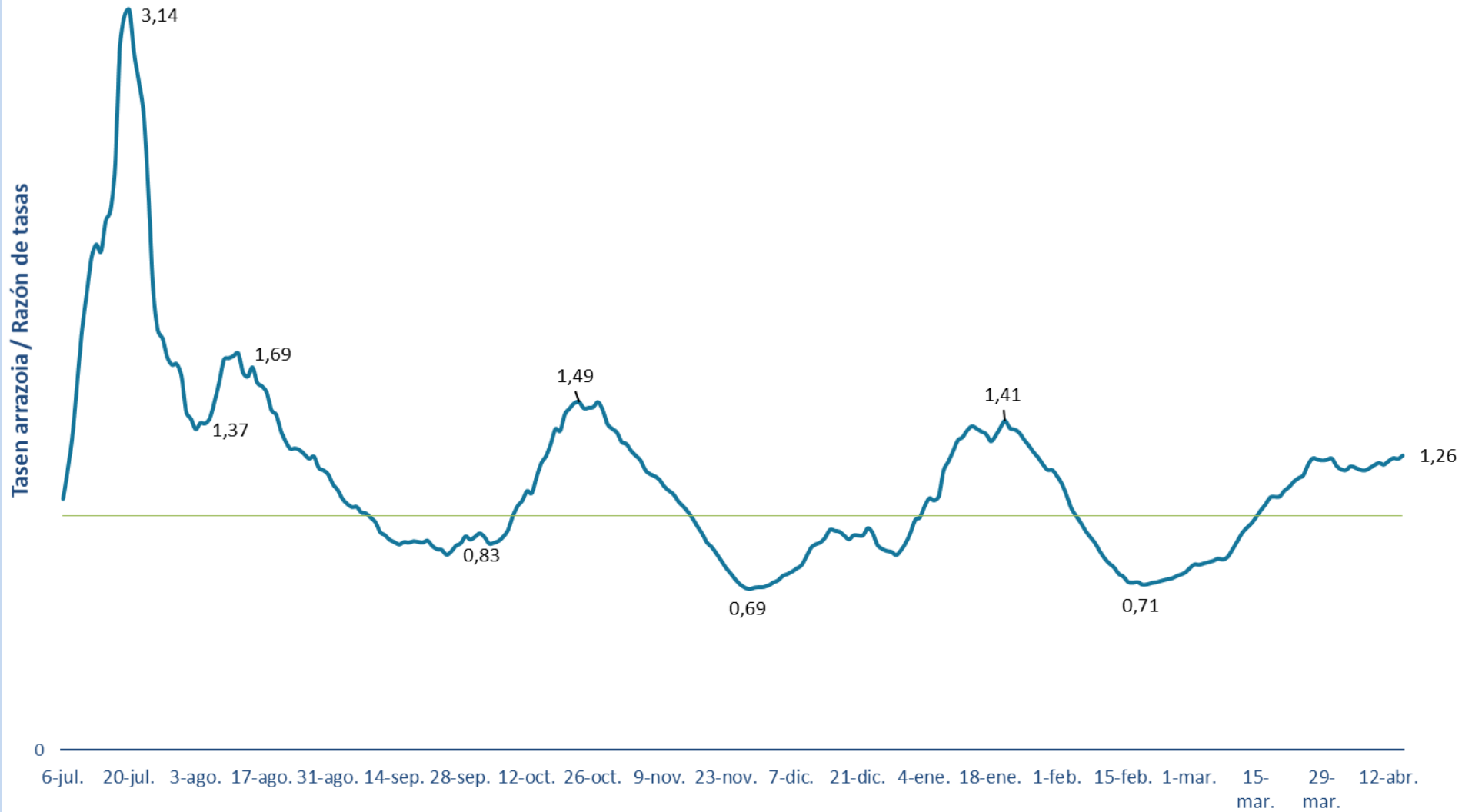
14 eguneko 100.000 biztanleko intzidentzia metatua Euskadin (PCR eta antígeno testak) /
Incidencia acumulada 14 días en Euskadi x 100.000 habitantes (tests PCR y de antígeno)



14 eguneko 100.000 biztanleko intzidentzia metatua Lurralde Historiko bakoitzean (PCR eta antigenu testak) /
Incidencia acumulada 14 días en cada Territorio Histórico x 100.000 habitantes (tests PCR y de antígeno)



Euskadiko 14 eguneko inzidentzia tasen arazoaren bilakaera / Evolución de la razón de tasas de 14 días en Euskadi





**PCR POSITIBO BERRIAK EUSKADIKO UDALERRIETAN /
NUEVOS POSITIVOS PCR EN LOS MUNICIPIOS DE EUSKADI**

UDALERRIA / MUNICIPIO	09/04	10/04	11/04	12/04	13/04	14/04	15/04	Tasa	I(D)/I(D-7)
Agurain/Salvatierra	0	0	0	0	3	1	1	168,13	1,13
Alegría-Dulantzi	1	0	0	1	1	0	0	159,24	0,71
Amurrio	2	3	4	3	5	2	1	464,67	1,55
Añana	0	0	0	0	0	0	0	0,00	-
Aramaio	0	0	0	2	0	4	0	405,41	-
Armiñón	0	0	0	0	0	0	0	0,00	-
Arria-Maeztu	0	0	0	0	0	0	0	136,61	0,50
Arratzua-Ubarrundia	0	0	0	0	0	0	1	289,86	0,75
Artziniega	1	0	0	0	1	0	0	261,64	1,67
Asparrena	0	0	0	0	0	1	0	185,64	0,60
Ayala/Aiara	1	0	0	0	0	1	1	172,71	0,71
Baños de Ebro/Mañueta	0	0	0	0	0	0	0	0,00	-
Barrundia	0	0	0	1	1	0	0	212,54	-
Berantevilla	0	0	0	4	0	1	0	1002,00	1,25
Bernedo	0	0	0	0	0	0	0	0,00	-
Campezo/Kanpezu	0	0	0	0	0	0	0	94,25	1,00
Elburgo/Burgelu	0	0	0	0	0	0	0	0,00	-
Elciego	0	0	0	0	0	0	1	579,71	0,55
Elvillar/Bilar	0	0	0	0	0	0	0	852,27	0,75
Erriberagoitia/Ribera Alta	0	0	0	0	0	0	0	0,00	0,00
Harana/Valle de Arana	0	0	0	0	0	0	0	0,00	-
Iruña Oka/Iruña de Oca	1	0	0	1	2	1	1	473,54	0,47
Iruraiz-Gauna	0	0	0	0	0	0	0	0,00	-
Kripan	0	0	0	0	0	0	0	0,00	-
Kuartango	0	0	1	0	0	0	0	268,82	-
Labastida/Bastida	2	0	2	0	1	1	1	960,92	1,25
Lagrán	0	0	0	0	0	0	0	0,00	-
Laguardia	0	1	5	2	3	1	0	782,27	-
Lanciego/Lantziego	2	0	0	0	0	0	0	398,41	3,00
Lantarón	0	0	0	0	0	0	0	0,00	-
Lapuebla de Labarca	0	0	0	0	0	0	0	455,06	0,67
Laudio/Llodio	5	5	4	11	7	5	8	414,15	1,55
Legutio	3	1	2	1	0	1	0	982,53	0,86
Leza	0	0	0	0	0	0	0	0,00	-
Moreda de Álava/Moreda Araba	0	0	0	0	0	0	0	0,00	-
Navaridas	0	0	0	0	0	0	0	500,00	0,33
Okondo	0	0	0	0	0	0	0	82,17	0,50

Oyón-Oion	0	0	0	0	0	2	0	56,80	2,00
Peñacerrada-Urizaharra	0	0	0	0	0	0	0	0,00	-
Ribera Baja/Erribera Beitia	0	0	0	0	0	0	0	0,00	-
Samaniego	0	0	0	0	0	0	0	0,00	-
San Millán/Donemiliaga	0	0	0	0	0	0	2	550,96	2,00
Urkabustaiz	0	0	0	0	0	0	0	68,97	0,17
Valdegovía/Gaubea	0	0	0	0	1	0	0	93,98	-
Villabuena de Álava/Eskuernaga	0	0	0	0	0	0	0	354,61	0,50
Vitoria-Gasteiz	106	88	48	78	95	87	82	465,97	1,04
Yécora/Iekora	0	0	0	0	0	0	0	0,00	-
Zalduondo	0	0	0	0	0	0	0	0,00	-
Zambrana	0	0	1	0	3	0	0	1121,08	5,00
Zigoitia	0	0	0	1	0	0	0	117,16	0,67
Zuia	0	0	0	1	0	2	2	508,04	1,20
ARABA	124	98	67	106	123	110	101	434,27	1,06

Abadiño	1	1	2	4	2	0	5	348,21	1,13
Abanto y Ciérvana-Abanto Zierbena	0	2	2	0	0	3	5	178,93	1,31
Ajangiz	0	0	0	0	0	0	0	0,00	-
Alonsotegi	2	0	0	0	2	1	0	354,36	1,11
Amorebieta-Etxano	4	0	1	6	7	3	1	331,78	0,86
Amoroto	0	0	0	0	0	0	0	963,86	0,80
Arakaldo	2	0	0	0	0	0	0	1176,47	-
Arantzazu	0	0	0	0	0	0	0	0,00	-
Areatza	0	0	0	0	0	3	0	325,20	2,00
Arrankudiaga	0	0	0	0	0	0	0	0,00	-
Arratzu	0	0	0	0	0	0	0	243,90	0,50
Arrieta	0	0	0	0	0	0	0	355,24	1,00
Arrigorriaga	5	0	7	5	2	2	4	351,67	1,50
Artea	0	0	0	0	0	0	1	138,70	-
Artzentales	0	0	0	0	0	0	1	149,03	-
Atxondo	0	0	3	1	0	0	0	649,82	0,90
Aulesti	0	0	0	0	0	0	0	0,00	-
Bakio	1	0	1	3	2	2	0	609,06	2,00
Balmaseda	4	0	2	0	0	1	2	248,76	0,83
Barakaldo	33	27	14	17	22	36	22	293,94	1,19
Barrika	1	0	0	0	1	0	1	391,90	1,20
Basauri	11	11	9	5	11	9	9	305,11	1,28
Bedia	0	0	0	0	2	1	0	381,32	4,00
Berango	3	2	2	2	4	2	5	426,70	1,63
Bermeo	8	1	3	3	5	6	2	230,63	1,50
Berriatua	1	1	0	0	0	0	0	397,77	0,42
Berriz	5	2	1	0	1	2	1	750,75	0,63

Bilbao	189	182	100	98	154	163	152	502,49	1,26
Busturia	0	0	0	0	0	0	0	0,00	-
Derio	1	0	0	1	1	2	2	197,90	0,93
Dima	3	0	0	0	0	0	1	347,71	5,00
Durango	12	8	10	4	5	5	10	356,16	1,09
Ea	0	0	0	1	0	0	0	239,23	2,00
Elantxobe	0	0	0	0	0	0	0	0,00	-
Elorrio	1	2	3	1	1	1	2	308,81	1,21
Erandio	15	9	10	5	7	9	8	388,82	1,76
Ereño	0	0	0	0	0	0	0	0,00	-
Ermua	2	1	0	5	15	2	7	330,86	0,78
Errigoiti	0	1	0	0	0	0	0	204,08	-
Etxebarri	1	1	1	1	4	2	3	165,79	0,90
Etxebarria	0	0	0	0	0	0	0	0,00	0,00
Forua	0	0	0	0	1	0	0	110,62	-
Fruiz	1	0	2	0	0	0	0	715,56	4,00
Galdakao	4	9	1	6	7	6	7	281,42	1,14
Galdames	0	0	0	0	0	0	0	0,00	-
Gamiz-Fika	2	2	0	1	0	0	0	440,85	6,00
Garai	0	0	0	0	0	0	0	0,00	-
Gatika	0	0	0	0	1	1	3	606,43	1,67
Gautegiz Arteaga	2	1	4	1	1	0	0	1062,57	-
Gernika-Lumo	5	1	0	3	3	10	2	208,23	2,06
Getxo	30	20	23	29	49	37	51	517,20	1,34
Gizaburuaga	0	0	0	0	0	0	0	1000,00	1,00
Gordexola	0	0	0	0	0	0	0	116,08	0,67
Gorliz	2	0	0	0	1	0	1	134,79	1,00
Güeñes	2	0	0	2	3	4	0	198,08	1,86
Ibarrangelu	0	0	0	0	0	1	0	161,03	-
Igorre	2	1	1	3	0	0	4	522,07	1,29
Ispaster	0	0	0	0	0	0	0	134,41	1,00
Iurreta	2	2	1	2	0	2	0	298,26	2,75
Izurtza	0	0	0	0	0	0	0	0,00	-
Karrantza Harana/Valle de Carranza	4	0	0	2	1	1	0	352,86	5,00
Kortezubi	0	0	0	0	0	0	0	0,00	-
Lanestosa	0	0	0	0	0	0	0	0,00	-
Larrabetzu	0	0	0	0	2	2	0	584,80	0,75
Laukiz	0	0	0	0	3	0	0	334,17	2,00
Leioa	8	12	2	9	8	11	14	327,77	1,63
Lekeitio	1	0	0	0	0	0	1	166,04	0,92
Lemoa	2	1	0	2	0	1	1	303,20	2,20
Lemoiz	1	0	0	0	2	0	0	397,77	1,67
Lezama	0	0	1	0	1	0	0	331,54	1,33

Loiu	2	0	0	0	0	0	1	346,17	0,73
Mallabia	0	0	0	0	0	0	0	252,10	0,75
Mañaria	2	0	0	0	0	0	0	574,71	1,50
Markina-Xemein	3	0	0	0	1	0	0	298,51	0,63
Maruri-Jatabe	0	0	0	0	1	0	0	109,17	-
Mendata	0	0	0	0	0	0	0	493,83	0,50
Mendexa	0	0	0	0	0	0	0	0,00	0,00
Meñaka	0	0	0	0	0	0	0	0,00	-
Morga	4	0	1	0	0	1	0	1808,79	1,75
Mundaka	0	0	0	0	0	0	0	0,00	-
Mungia	2	5	1	4	4	3	4	277,81	1,45
Munitibar-Arbatzegi Gerrikaitz	0	0	0	0	1	0	0	218,34	-
Murueta	0	0	0	0	0	0	0	0,00	-
Muskiz	3	0	0	1	4	0	2	347,64	0,81
Muxika	0	0	0	0	0	1	0	200,67	1,50
Nabarniz	0	0	0	0	0	0	0	0,00	-
Ondarroa	5	4	4	7	6	10	4	992,18	0,97
Orozko	2	1	1	1	0	0	0	456,10	1,20
Ortuella	0	0	0	2	0	4	2	192,54	1,60
Otxandio	0	0	0	0	1	5	6	1033,21	7,00
Plentzia	1	1	2	2	3	1	2	477,27	1,40
Portugalete	20	25	18	15	13	11	17	448,51	1,37
Santurtzi	7	14	8	12	20	19	12	322,14	1,35
Sestao	10	8	7	12	12	15	6	495,49	1,29
Sondika	0	0	1	0	1	1	1	176,44	0,62
Sopela	2	2	4	2	3	5	4	242,88	1,28
Sopuerta	1	1	0	2	0	2	1	398,09	2,50
Sukarrieta	0	0	0	0	0	0	0	0,00	-
Trucios-Turtzioz	0	0	0	0	0	0	0	0,00	-
Ubide	0	0	0	0	0	0	0	0,00	-
Ugao-Miraballes	0	0	0	1	4	3	1	292,11	1,20
Urduliz	2	1	1	1	3	0	4	465,12	2,10
Urduña/Orduña	0	0	1	2	2	1	0	330,73	1,56
Valle de Trápaga-Trapagaran	3	3	1	5	2	5	6	328,98	1,11
Zaldibar	1	1	1	1	2	1	4	558,29	0,89
Zalla	1	2	3	2	3	0	3	236,94	1,67
Zamudio	2	0	1	2	1	7	1	694,23	1,53
Zaratamo	0	0	0	0	1	0	3	242,87	1,33
Zeanuri	0	0	0	0	0	0	0	0,00	0,00
Zeberio	0	0	0	0	0	0	1	184,50	0,33
Zierbena	0	1	0	2	0	0	0	196,85	3,00
Ziortza-Bolibar	0	0	0	0	0	0	0	0,00	-
BIZKAIA	446	369	261	298	419	426	413	395,46	1,25

Abaltzisketa	0	0	0	0	0	1	2	955,41	3,00
Aduna	1	1	0	0	0	0	0	1449,28	1,00
Aia	0	0	0	0	6	3	6	906,80	1,50
Aizarnazabal	0	0	0	0	0	0	0	130,04	1,00
Alegia	1	1	1	2	3	1	1	889,88	2,67
Albiztur	0	1	0	0	0	0	0	341,30	-
Alkiza	0	0	0	0	1	0	0	285,71	0,50
Altzaga	0	0	0	0	0	0	1	1092,90	2,00
Altzo	1	0	0	0	0	0	0	256,41	1,00
Amezketza	0	0	0	1	0	0	0	217,39	0,50
Andoain	4	3	4	5	4	7	4	366,96	1,17
Anoeta	4	4	1	1	2	3	3	1083,74	1,69
Antzuola	0	0	1	2	1	1	1	458,93	1,43
Arama	0	0	0	0	0	0	0	0,00	-
Aretxabaleta	11	7	2	8	4	6	2	1144,07	1,65
Arrasate/Mondragón	16	8	11	9	18	10	9	715,51	1,19
Asteasu	0	0	0	1	0	0	0	192,31	0,60
Astigarraga	6	3	1	6	13	4	4	1033,86	1,77
Ataun	1	0	2	10	0	3	0	915,86	5,33
Azkoitia	21	16	12	9	13	14	14	1210,05	2,16
Azpeitia	6	3	8	7	9	9	5	400,79	2,44
Baliarrain	0	1	0	0	0	0	0	606,06	0,17
Beasain	8	2	3	10	6	10	11	741,74	0,87
Beizama	0	0	0	0	0	0	0	0,00	-
Belauntza	0	0	0	0	0	0	0	0,00	-
Berastegi	0	2	1	2	0	1	0	665,40	7,00
Bergara	3	2	4	5	7	5	3	372,44	1,14
Berrobi	0	1	1	0	0	0	0	1305,06	1,00
Bidania-Goiatz	1	0	0	0	1	0	1	1607,14	1,50
Deba	1	1	0	1	2	7	12	513,48	4,00
Donostia / San Sebastián	60	57	49	44	103	67	78	416,14	1,42
Eibar	3	2	12	5	16	11	23	484,09	1,51
Elduain	0	0	0	0	1	2	0	1234,57	-
Elgeta	0	0	0	0	0	0	0	0,00	-
Elgoibar	3	0	1	3	1	0	3	268,63	1,00
Errenteria	25	21	19	10	16	16	19	562,52	1,31
Errezil	0	0	0	1	0	0	0	161,03	-
Eskoriatza	3	0	3	2	10	5	3	901,78	2,64
Ezkio-Itsaso	0	0	0	0	0	0	0	473,19	0,43
Gabiria	0	0	2	0	2	2	0	1364,52	3,50
Gaintza	0	0	0	0	0	0	0	877,19	1,00
Gaztelu	0	0	0	0	0	0	0	0,00	-
Getaria	0	0	4	3	6	9	3	1342,76	2,00

Hernani	6	6	7	9	15	14	12	496,92	1,69
Hernialde	1	1	0	0	0	0	0	1967,21	1,50
Hondarribia	5	7	6	6	5	8	1	476,92	1,27
Ibarra	1	1	2	4	0	2	2	650,26	1,40
Idiazabal	0	0	1	0	3	0	0	336,13	0,73
Ikaztegieta	0	0	0	0	0	0	0	205,76	1,00
Irun	8	23	15	22	24	27	19	345,47	1,73
Irura	0	3	3	0	3	2	1	883,00	1,23
Itsasondo	3	0	1	1	1	0	0	1648,35	2,00
Larraul	0	0	0	0	0	0	0	398,41	1,00
Lasarte-Oria	6	7	8	3	15	6	2	451,56	1,12
Lazkao	2	2	1	3	3	2	1	745,74	0,75
Leaburu	0	0	0	0	0	0	0	264,55	0,25
Legazpi	4	3	19	12	21	15	19	1605,42	1,67
Legorreta	1	1	2	0	1	2	0	805,37	1,50
Leintz Gatzaga	0	0	0	0	0	0	0	0,00	-
Lezo	4	4	1	3	4	5	1	608,55	1,23
Lizartza	0	1	0	0	0	0	0	308,17	0,40
Mendaro	3	0	0	0	0	0	2	378,25	1,33
Mutiloa	0	0	0	0	0	0	0	0,00	-
Mutriku	4	0	0	4	2	4	1	451,64	1,50
Oiartzun	4	4	3	3	9	8	11	761,89	1,18
Olaberria	3	0	1	0	0	0	0	654,31	0,86
Oñati	14	14	5	20	5	18	19	1386,47	1,73
Ordizia	3	1	1	6	2	3	3	556,11	0,61
Orendain	0	0	0	0	0	0	0	0,00	-
Orexa	0	0	0	0	0	0	0	0,00	-
Orio	4	3	2	5	13	3	7	831,70	2,32
Ormaiztegi	1	0	1	0	0	0	0	156,74	0,15
Pasaia	9	8	4	7	12	14	9	609,97	1,82
Segura	1	0	0	1	2	0	0	456,62	0,29
Soraluze-Placencia de las Armas	9	4	5	1	3	0	1	956,22	1,90
Tolosa	13	9	9	13	11	14	13	819,59	1,23
Urnietta	5	6	1	3	3	3	1	418,75	2,60
Urretxu	2	3	5	4	2	6	4	820,03	0,79
Usurbil	2	1	1	3	5	0	2	348,76	1,05
Villabona	4	4	5	2	1	6	6	676,02	2,50
Zaldibia	3	1	2	6	3	1	1	3437,88	0,49
Zarautz	21	22	6	10	19	15	19	839,51	1,90
Zegama	1	1	1	0	2	0	0	920,45	0,56
Zerain	0	0	0	0	0	0	0	0,00	0,00
Zestoa	0	0	0	0	4	4	3	487,93	2,11
Zizurkil	5	0	1	2	2	0	1	593,08	1,29

Zumaia	4	3	1	9	8	12	12	702,15	2,09
Zumarraga	6	9	3	6	8	6	8	824,76	1,14
GIPUZKOA	341	288	265	315	456	397	389	581,44	1,36

OTROS	9	6	5	7	5	7	13		
--------------	---	---	---	---	---	---	----	--	--

*14 eguneko tasa 100.000 biztanleko. Tasak kalkulatzeko EUSTATen Biztanleen Udal-Erroldaren Estatistikan 2020ko urtarrilaren 1erako argitaratutako biztanleria hartzen da. / Tasa de 14 días por 100.000 habitantes. Las tasas se calculan con respecto a la población publicada por EUSTAT en la Estadística Municipal de Habitantes para el 1 de enero del 2020. https://eu.eustat.eus/bankupx/pxweb/eu/euskara/-/PX_2212_ep06b.px

** Inzidentzia tasen arrazoiak **-I(D)/I(D-7)-** gaurko 14 eguneko inzidentzia metatuaren tasa duela astebeteko 14 eguneko inzidentzia metatuaren tasarekin konparatzen du. Tasen arrazoiaren balioa 1en azpitik dagoenean inzidentzia tasak behera egin duela esan nahi du. Duela astebeteko inzidentzia tasa zero den kasuetan “-“ agertzen da. / La razón de tasas de incidencia **-I(D)/I(D-7)-** compara la tasa de incidencia acumulada en 14 días a fecha de hoy, con la tasa de incidencia acumulada en 14 días de hace una semana. En caso de que el valor de la ratio sea un valor por debajo de 1, significa que la incidencia ha disminuido. Cuando la tasa de incidencia de hace una semana es cero se indica con “-“.

+ Semaforoa 14 eguneko inzidentzia tasaren arabera 5.000 biztanletik gorako udalerrietan: berdez < 60, horiz 60-299, laranja 300-399 eta gorri >=400. / Semaforo según la tasa de incidencia acumulada en 14 días en los municipios de más de 5.000 habitantes: en verde <60, en amarillo 60-299, en naranja 300-399 y en rojo >= 400.

**PCR POSITIBO BERRIAK EUSKADIKO OSASUN EREMUETAN /
NUEVOS POSITIVOS PCR EN LAS ZONAS DE SALUD DE EUSKADI**

Alfabetoz ordenatuta./ Ordenado alfabéticamente.

OSASUN-EREMUAK/ZONAS DE SALUD	09/04	10/04	11/04	12/04	13/04	14/04	15/04	Tasa**	I(D)/I(D-7)**
Abetxuko	0	0	0	1	0	0	0	262,40	0,53
Aranbizkarra I	7	5	4	8	6	7	2	562,73	0,94
Aranbizkarra II	6	2	1	0	8	1	3	486,30	0,90
Casco Viejo (Vitoria)	9	6	2	4	6	9	5	342,91	1,26
Gazalbide Txagorritxu	6	10	3	3	1	2	4	372,25	1,14
La Habana	2	1	1	1	5	5	2	282,13	1,13
Lakua - Arriaga	9	4	2	6	3	3	4	414,78	1,10
Lakuabizkarra	9	8	11	9	8	12	16	517,55	1,02
Llanada Alavesa	0	0	0	2	5	2	3	181,16	1,00
Montaña alavesa	0	0	0	0	0	0	0	89,77	0,67
Norte-Villarreal	3	1	1	2	1	6	7	836,63	1,24
Norte-Zuya	0	0	1	1	0	2	2	252,53	0,78
Olaguibel	15	11	7	14	7	9	7	351,12	0,99
Olarizu	3	4	1	2	11	9	5	393,68	1,12
Salburua	12	15	4	1	4	3	0	513,86	1,09
San Martín	6	7	3	10	14	6	11	357,92	0,98
Sansomendi	7	3	2	6	4	4	7	515,02	1,85
Valles Alaveses I	1	0	0	1	3	1	1	360,32	0,46
Valles Alaveses II	0	0	1	4	3	1	0	413,22	2,50
Zabalgana	9	5	3	12	8	14	11	505,03	1,02
Zaramaga	5	6	4	2	8	3	4	408,47	0,97
OSI ARABA	109	88	51	89	105	99	94	412,80	1,03
Rioja	5	1	8	2	5	4	2	465,24	1,24
OSI ARABAKO ERRIOXA	5	1	8	2	5	4	2	465,24	1,24
Desierto / Urban	3	1	2	3	1	6	4	318,77	0,84
La Paz	8	9	3	3	6	7	7	312,58	1,64
Lutxana	4	5	2	2	2	2	2	416,95	1,55
Rontegi	2	0	0	0	1	7	0	228,91	0,54
San Vicente	5	5	1	4	6	6	4	280,17	1,33
Sestao Kueto	2	4	1	7	4	10	3	557,35	1,33
Sestao Markonzaga	8	5	6	6	8	5	3	454,34	1,29
Zaballa C.S.	5	3	4	2	2	2	2	245,08	1,39
Zuazo	6	4	2	1	2	6	3	222,54	1,29
OSI BARAKALDO SESTAO	43	36	21	28	32	51	28	326,00	1,21
Abadiño-Elorrio-Berriz	8	6	10	6	6	4	11	451,36	0,84
Aiala	4	3	5	5	8	4	1	359,23	1,41
Amorebieta	4	0	1	5	6	3	1	307,35	0,86
Arratia	7	2	1	4	2	5	6	334,72	1,48
Arrigorriaga	3	0	3	6	6	6	5	271,88	1,26

Basauri-Ariz	2	5	4	4	7	7	8	214,26	1,24
Basauri-Kareaga	9	7	6	2	4	2	1	457,40	1,37
Bermeo	8	1	3	3	6	6	2	209,35	1,54
Durango	16	10	11	7	5	7	11	348,93	1,18
Etxebarri	1	1	1	1	4	2	3	176,60	0,95
Galdakao	4	9	1	7	10	7	10	313,91	1,11
Gernika	5	2	0	3	2	10	2	185,99	2,19
Gernikaldea	6	1	4	1	3	3	0	302,55	2,88
Lekeitio	1	0	0	1	0	0	1	219,85	0,96
Llodio	9	6	5	12	7	5	8	397,89	1,48
Markina - Xemein	4	0	0	0	1	0	0	246,95	0,64
Ondarroa	5	5	4	7	6	10	4	931,55	0,88
OSI BARRUALDE-GALDAKAO	96	58	59	74	83	81	74	330,05	1,14
Basurto	16	8	9	10	3	8	13	494,54	1,36
Begoña	7	7	3	1	6	3	8	543,56	1,31
Bolueta	8	6	0	3	5	10	5	607,43	1,05
Bombero Etxaniz	12	34	21	6	15	25	19	512,03	1,23
Casco Viejo (Bilbao)	3	1	1	2	2	6	7	281,35	1,12
Deusto	32	21	7	12	22	13	12	866,87	1,24
Gazteleku	20	14	10	0	7	11	8	491,62	1,30
Indautxu	8	11	5	20	7	11	10	542,64	1,21
Javier Sáenz de Buruaga	10	6	6	6	13	7	6	587,90	1,49
Karmelo	5	0	1	2	9	2	3	309,71	1,70
La Peña	2	0	4	1	2	2	4	265,04	1,17
Mina del Morro	5	5	3	5	6	4	1	484,09	1,46
Miribilla-La Merced	10	12	8	5	6	12	10	465,38	1,52
Otxarkoaga	10	6	2	0	1	5	9	670,73	1,36
Rekalde	9	16	5	3	17	12	17	444,11	1,21
San Adrián	4	4	3	0	1	3	3	277,61	0,78
San Ignacio	7	3	3	7	10	7	4	340,14	1,12
Santutxu-Solokoetxe	9	11	5	3	9	9	8	515,78	1,65
Txurdinaga	4	5	5	4	5	9	1	430,06	1,19
Zorroza	5	4	0	2	2	3	1	198,68	0,94
Zurbaran	6	2	0	4	8	2	5	447,73	1,30
OSI BILBAO-BASURTO	192	176	101	96	156	164	154	482,41	1,27
Abanto-Muskiz	3	2	2	1	4	3	7	258,81	0,96
Balmaseda	8	0	2	2	1	2	3	255,28	1,20
Buenavista	10	9	2	5	7	4	2	479,71	1,47
Güeñes	2	0	0	2	3	4	0	182,73	1,50
Ortuella	0	0	0	2	0	4	2	188,84	1,33
Portugalete - Centro	3	6	9	3	3	4	6	385,16	1,59
Portugalete-Repelega	8	11	7	6	5	4	10	413,93	1,21
Santurtzi-Centro-Mamariga	3	10	4	8	6	7	5	416,30	1,17

Santurtzi Kabiezes	3	4	3	6	12	11	7	264,32	1,55
Trapagaran	3	3	1	5	2	5	6	327,10	1,22
Zalla	2	3	2	4	3	2	4	229,98	2,08
OSI EZKERRALDEA ENKARTERRI CRUCES	45	48	32	44	46	50	52	322,29	1,32
Alango	10	5	10	4	12	12	18	614,99	1,51
Algorta	9	5	5	7	19	16	19	346,82	1,32
Astrabudua	4	3	6	3	4	4	4	372,14	1,77
Erandio	11	6	3	2	3	5	3	368,87	1,73
Gorliz - Plentzia	5	1	2	2	5	0	3	303,28	1,16
Las Arenas	10	14	9	21	20	11	17	514,69	1,27
Leioa	7	7	1	6	6	9	12	308,00	1,75
Mungia	6	8	4	8	9	6	7	329,51	1,62
Sopela	7	5	7	5	10	7	13	309,89	1,60
Txorierrri	5	0	3	3	6	10	5	327,64	1,07
OSI URIBE	74	54	50	61	94	80	101	384,37	1,42
Arrasate	17	7	11	10	17	14	11	648,76	1,23
Bergara	3	2	5	7	8	6	4	364,56	1,20
Oñati	14	14	5	20	6	18	19	1357,66	1,74
Valle de Leniz	13	7	5	10	11	11	3	979,02	1,78
OSI ALTO DEBA	47	30	26	47	42	49	37	753,90	1,46
Dumboa	4	8	8	15	11	11	5	291,52	2,05
Hondarribia	5	7	6	6	5	7	1	447,38	1,25
Irun - Centro	4	10	6	7	13	15	13	284,98	1,45
OSI BIDASOA	13	25	20	28	29	33	19	320,91	1,52
Deba	5	0	0	5	4	11	12	475,26	2,13
Eibar	3	2	7	2	13	7	19	477,07	1,66
Elgoibar	15	4	6	4	4	0	6	412,47	1,36
Ermua	2	1	0	5	15	1	7	313,23	0,75
Torrekua	0	0	4	3	3	4	4	397,96	1,18
OSI DEBABARRENA	25	7	17	19	39	23	48	413,53	1,30
Aiete	5	7	4	4	4	1	5	441,20	1,20
Alza-Roteta	6	5	3	3	13	7	1	275,58	1,46
Amara Berri	4	9	10	6	22	9	9	356,89	1,55
Amara Centro	2	1	0	1	7	2	6	293,79	1,25
Beraun - Errenteria	10	5	5	1	9	5	3	427,29	1,38
Bidebieta	2	1	3	2	1	5	2	333,01	2,00
Egia	5	8	6	5	8	16	15	615,45	2,12
Gros	10	5	10	14	15	10	13	418,75	1,55
Hernani - Urnieta - Astigarraga	19	15	10	18	31	23	17	591,10	1,81
Intxaurreondo	2	4	1	2	5	3	2	297,93	1,42
Iztietia - Errenteria	13	16	14	9	7	11	16	612,93	1,24
Lasarte - Usurbil	8	8	9	6	19	7	4	406,15	1,07
Lezo-San Juan	6	3	2	4	6	6	1	515,34	1,47

Loiola	3	2	0	1	1	0	3	286,18	0,95
Oiartzun	4	4	3	3	9	8	11	749,38	1,18
Ondarreta	14	12	6	4	14	8	9	361,91	1,24
Parte Vieja	7	5	5	1	10	4	9	476,88	1,16
Pasai Antxo	4	2	2	4	7	8	6	1069,52	1,41
Pasajes San Pedro	5	7	1	2	4	6	8	385,96	2,93
Zarautz – Orio - Aia	25	25	8	15	44	22	32	830,40	1,98
Zumaia - Zestoa - Getaria	5	3	5	11	18	23	19	721,63	2,08
OSI DONOSTIALDEA	159	147	107	116	254	184	191	499,27	1,51
Azkoitia	20	16	12	9	12	14	14	1175,39	2,20
Azpeitia	7	3	8	9	9	9	5	389,34	2,50
Beasain	10	3	6	11	13	10	10	600,18	0,68
Lazkao	6	2	4	13	3	5	1	746,53	1,02
Legazpi	4	3	19	12	20	15	18	1519,48	1,64
Ordizia	9	2	4	12	6	4	5	876,88	0,58
Zumarraga	8	12	10	11	12	14	13	796,43	1,00
OSI GOIERRI-ALTO UROLA	64	41	63	77	75	71	66	799,79	1,02
Alegia	4	4	3	4	5	4	4	699,93	1,42
Andoain	5	3	4	5	4	6	4	364,11	1,17
Ibarra	1	5	4	6	1	5	2	573,91	1,32
Tolosa	13	9	9	14	11	14	13	802,15	1,26
Villabona	15	13	10	6	9	11	11	707,62	1,57
OSI TOLOSALDEA	38	34	30	35	30	40	34	641,45	1,34
Otros	10	16	13	10	13	11	16		

*14 eguneko tasa 100.000 biztanleko/ Tasa de 14 días por 100.000 habitantes.

** Inzidentzia tasen arrazoiak **-I(D)/I(D-7)-** gaurko 14 eguneko inzidentzia metatuaren tasa duela astebeteko 14 eguneko inzidentzia metatuaren tasarekin konparatzen du. Tasen arrazoiaren balioa 1en azpitik dagoenean inzidentzia tasak behera egin duela esan nahi du. Duela astebeteko inzidentzia tasa zero den kasuetan “-” agertzen da. / La razón de tasas de incidencia **-I(D)/I(D-7)-** compara la tasa de incidencia acumulada en 14 días a fecha de hoy, con la incidencia acumulada en 14 días de hace una semana. En caso de que el valor de la ratio sea un valor por debajo de 1, significa que la incidencia ha disminuido. Cuando la tasa de incidencia de hace una semana es cero se indica con “-”.

* Semaforoa 14 eguneko inzidentzia tasaren arabera: berdez < 60, horiz 60-299, laranja 300-399 eta gorri >=400. / Semaforo según la tasa de incidencia acumulada en 14 días: en verde <60, en amarillo 60-299, en naranja 300-399 y en rojo >= 400.