

KORONABIRUSAREN EGOERA EPIDEMIOLOGIKOA EUSKADIN (COVID-19) SITUACIÓN EPIDEMIOLÓGICA DEL CORONAVIRUS (COVID-19) EN EUSKADI

-- RESULTADOS DE TESTS VALIDADOS EL 14/01/2021--

Osasun Sailburuordetza / Viceconsejería de Salud
COVID Informazio Zerbitzua / Servicio de Información COVID

OPEN DATA:

Informe honetan argitaratzen diren datu guztiak hurrengo webgunean dituzue eskuragarri. / Todos los datos publicados en este informe están disponibles en la siguiente página web.

<https://opendata.euskadi.eus/catalogo/-/evolucion-del-coronavirus-covid-19-en-euskadi/>

TXOSTENEAN ORAIN ARTE ARAZTU EDO ZUZENDU DIREN AKATSAK ERRORES DEPURADOS O CORREGIDOS HASTA LA FECHA EN EL INFORME

Txosten honen informazioa etengabe berrikusten eta arazten ari da. Baliteke, gardentasunaren mesedetan, akats puntualen bat egotea, gerora zuzenduko dena.

La información de este informe está continuamente siendo revisada y depurada. En aras de la transparencia puede que haya algún error puntual que se corregirá posteriormente.

ARAZTU EDO ZUZENDU DIREN AKATSAK	ERRORES DEPURADOS O CORREGIDOS
Egunero desadostasun txikiak zuzentzen dira bizilekuaren eta testa eskatzen den lurralde historikoaren artean.	Cada día se corrigen pequeñas discrepancias entre el lugar de residencia y el territorio histórico desde donde se solicita el test.

KORONABIRUSAREN EGOERA EPIDEMIOLOGIKOA EUSKADIN (COVID-19) SITUACIÓN EPIDEMIOLÓGICA DEL CORONAVIRUS (COVID-19) EN EUSKADI

-- RESULTADOS DE TESTS VALIDADOS EL 14/01/2021--

	PCR	Antigeno	Guztira
Egindako test diagnostiko kopurua / Número de test diagnósticos realizados:	9.529	3.695	13.224
Ematza positibo kopurua / Número de resultados positivos:	342	418	760
Ematza positiboen ehunekoa / Porcentaje de test PCR positivos:	3,6%	11,3%	5,7%

TEST DIAGNOSTIKOA EGITEKO ARRAZOA EMAITZA POSITIBOA DUTEN KASUETAN/ MOTIVO DE REALIZACIÓN DEL TEST DIAGNÓSTICO EN CASOS CON RESULTADO POSITIVO

	Kontaktua izatea / Ser contacto *	Sintomak izatea / Ser sintomáticos *	Beste arrazoi bat / Otro motivo *
08/01	47,2%	30,8%	22,0%
09/01	47,2%	31,4%	21,5%
10/01	46,9%	31,7%	21,5%
11/01	45,2%	29,9%	24,9%
12/01	44,3%	31,0%	24,7%
13/01	44,0%	31,9%	24,1%
14/01	43,9%	32,7%	23,4%

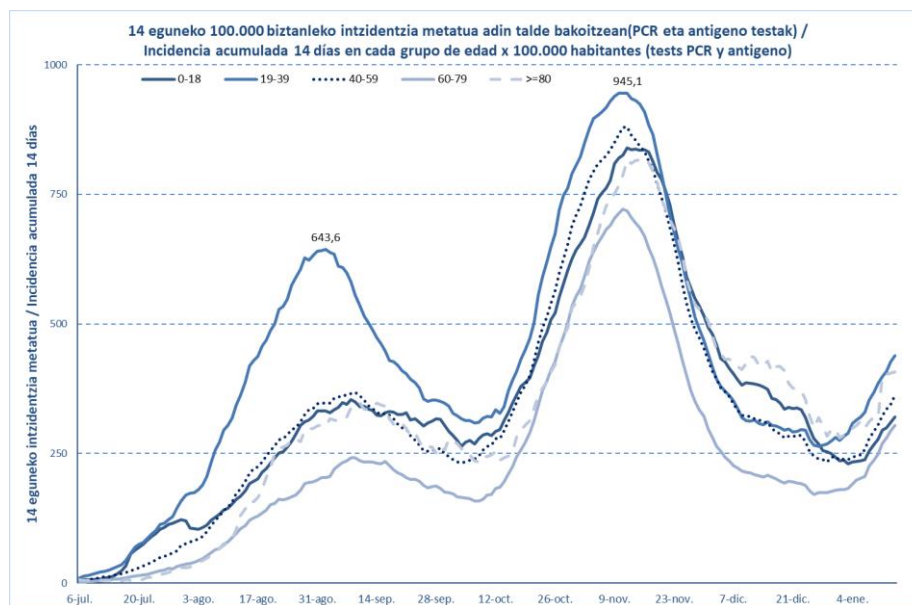
*Azken 7 egunetako emaitzen batzbestekoa / Media de los resultados de los últimos 7 días.

KASU POSITIBO BERRIAK HERRIALDE HISTORIKOAREN ARABERA / NUEVOS CASOS POSITIVOS SEGÚN SU TERRITORIO HISTÓRICO

	Kasu positibo kopurua / Número de casos positivos	100.000 biztanleko 14 eguneko inzidentzia tasa metatua/ Tasa de incidencia acumulada en 14 días por 100.000 habitantes	Tasen arrazoia/ Razón de tasas I(D)/I(D-7)
Araba	100	345,54	1,26
Bizkaia	412	365,87	1,50
Gipuzkoa	239	345,20	1,27
Otros	9		
Euskadi	760	360,91	1,38

KASU POSITIBO BERRIAK ADIN-TARTEKA / NUEVOS CASOS POSITIVOS POR GRUPOS DE EDAD

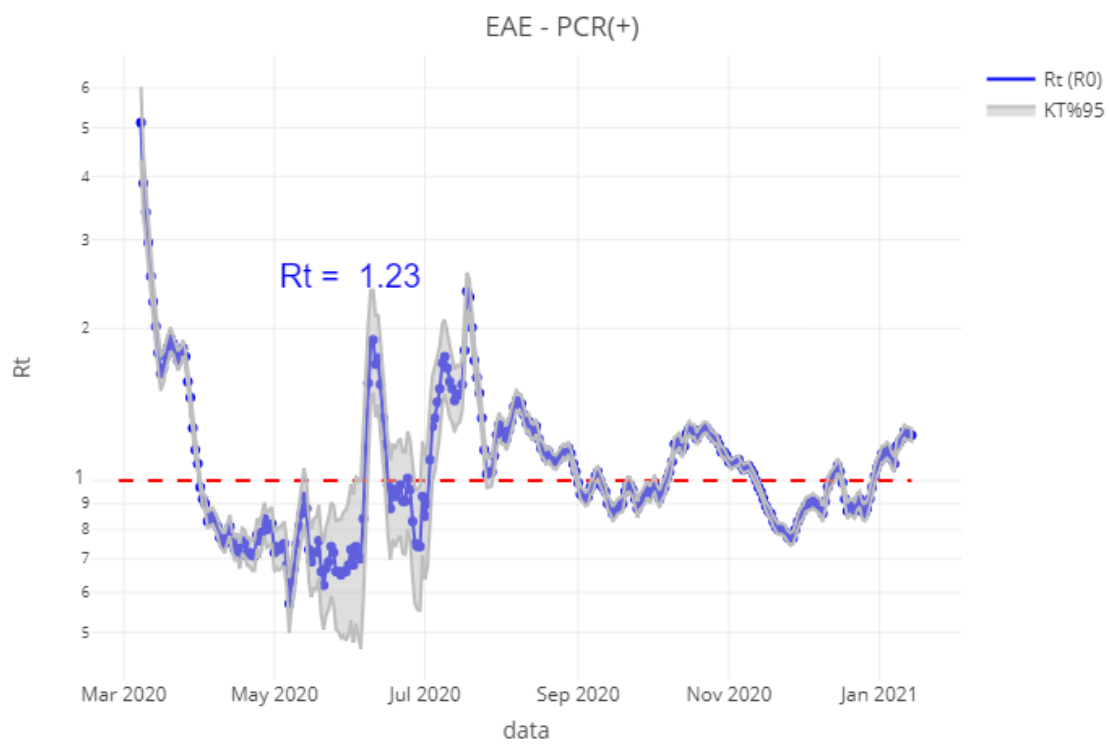
	Kasu positibo kopurua / Número de casos positivos	100.000 biztanleko 14 eguneko intzidentzia tasa metatua/ Tasa de incidencia acumulada en 14 días por 100.000 habitantes	Tasen arrazoia/ Razón de tasas I(D)/I(D-7)
0-18	117	320,75	1,34
19-39	196	439,00	1,33
40-64	315	357,77	1,42
65-79	77	289,48	1,46
>=80	50	406,91	1,36
>=65	127	327,49	1,41



	Kasu positibo kopurua / Número de casos positivos	100.000 biztanleko 14 eguneko intzidentzia tasa metatua/ Tasa de incidencia acumulada en 14 días por 100.000 habitantes	Tasen arrazoia/ Razón de tasas I(D)/I(D-7)
0-2	14	296,79	1,39
3-5	17	255,42	1,62
6-12	40	302,69	1,28
13-16	34	346,60	1,32
17-18	12	462,71	1,33

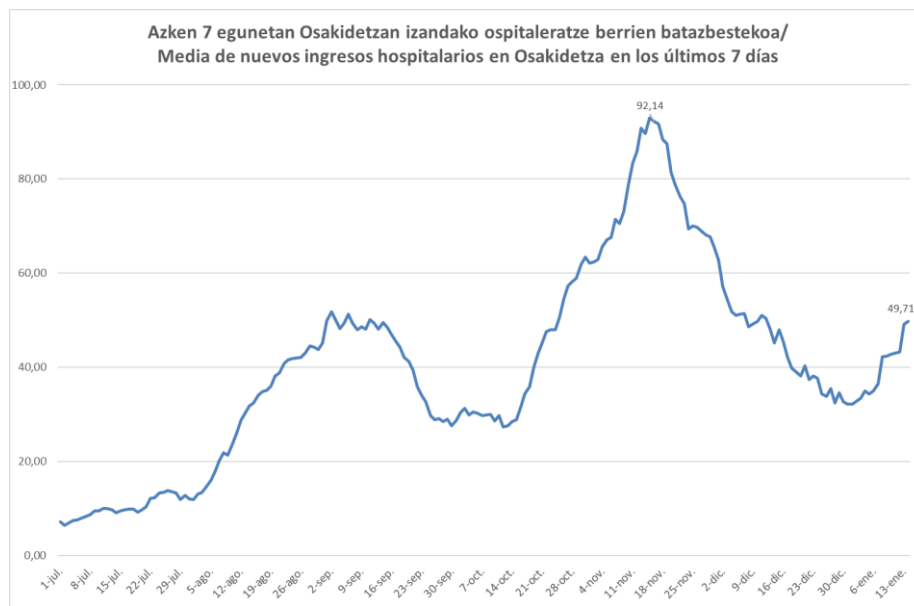
OINARRIZKO BIRSORKUNTZA TASA / NÚMERO REPRODUCTIVO BÁSICO

	Euskadi (%95 IC)	Araba	Bizkaia	Gipuzkoa
08/01	1,17 (1,13; 1,21)	1,02	1,28	1,10
09/01	1,19 (1,15; 1,23)	1,02	1,30	1,12
10/01	1,21 (1,18; 1,25)	1,07	1,31	1,13
11/01	1,25 (1,22; 1,29)	1,09	1,38	1,14
12/01	1,24 (1,20; 1,27)	1,18	1,32	1,13
13/01	1,24 (1,20; 1,28)	1,19	1,29	1,16
13/01	1,23 (1,20; 1,27)	1,24	1,26	1,18

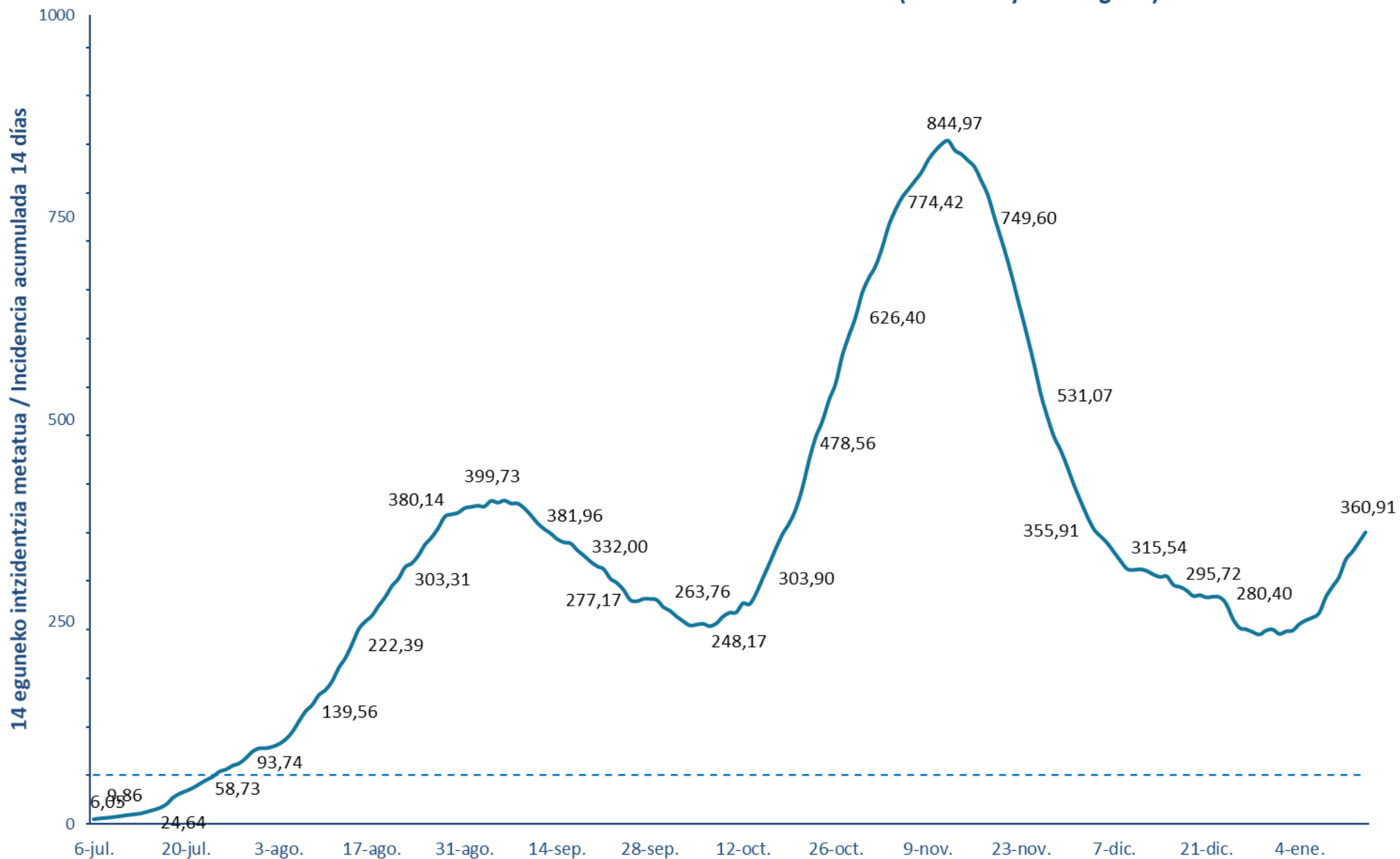


**BALIABIDE ASISTENTZIALEN ERABILERA /
UTILIZACIÓN DE LOS RECURSOS ASISTENCIALES**

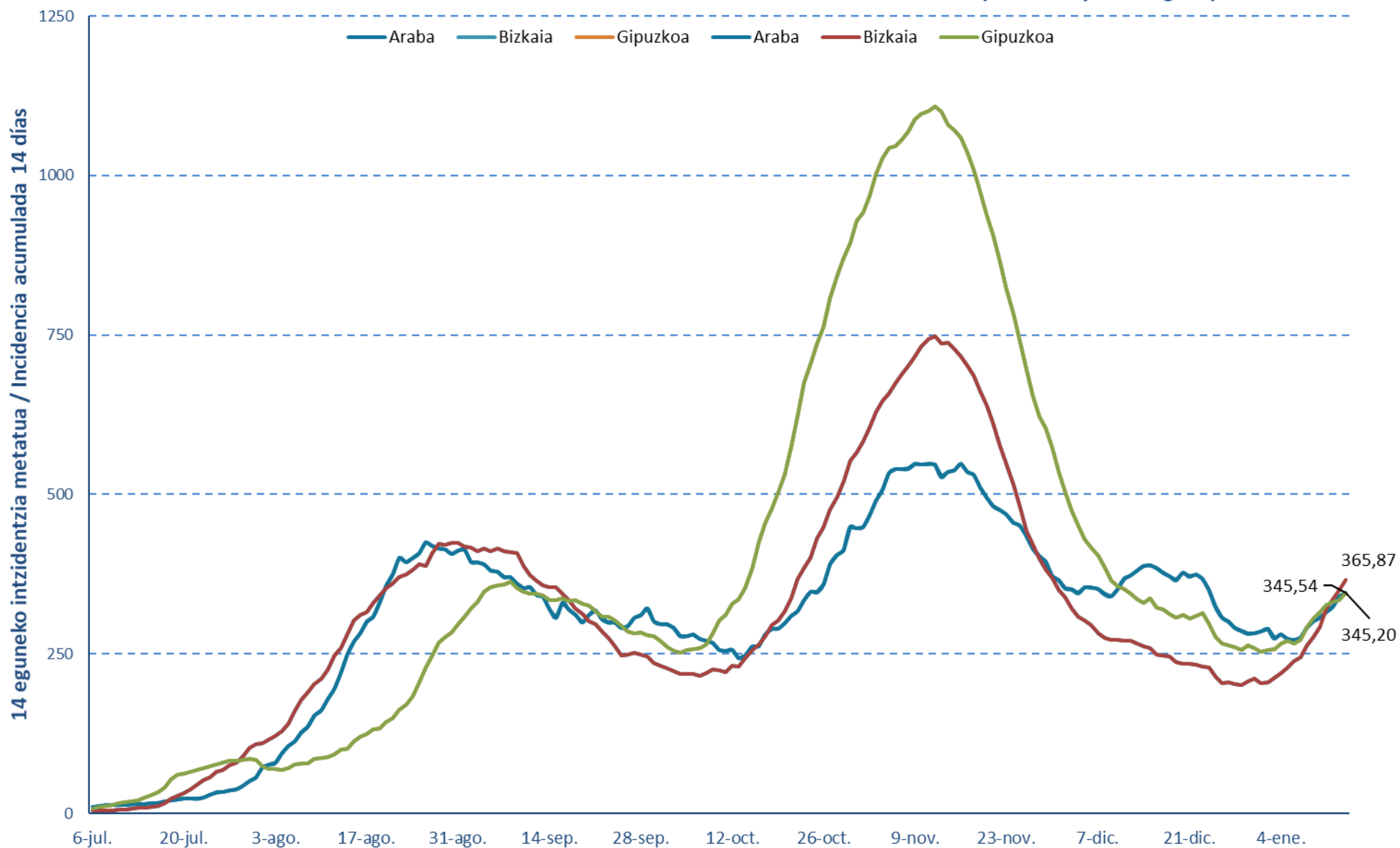
	ZIUn ospitaleratuak Osakidetzan/ Ingresados en UCI en Osakidetz	Ospitaleratze berriak Osakidetzan/ Nuevos ingresos en planta en Osakidetz	Osakidetzan ospitaleratuta daudenak / Ingresados en planta en Osakidetz
01/01	77	23	246
02/01	79	28	252
03/01	78	35	275
04/01	75	43	277
05/01	71	48	281
06/01	72	33	292
07/01	71	46	288
08/01	75	63	304
09/01	76	29	309
10/01	76	37	334
11/01	75	45	345
12/01	78	50	355
13/01	83	74	368
13/01	84	50	367

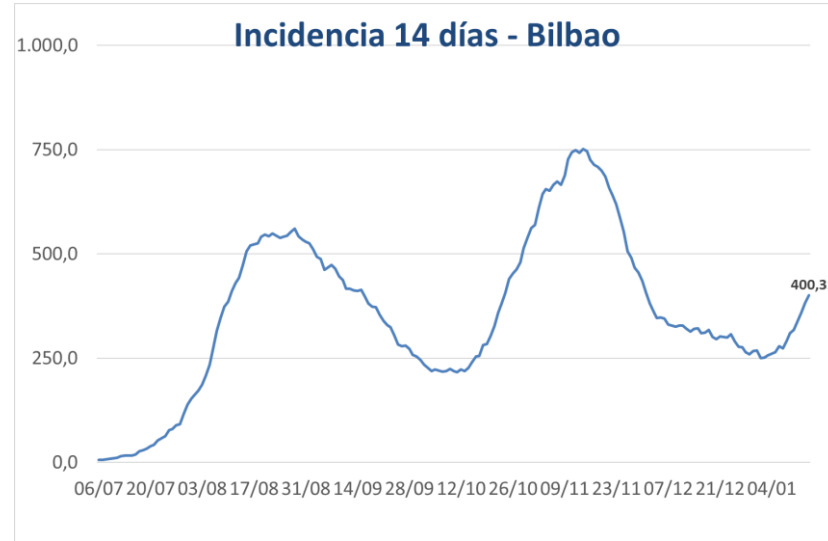


14 eguneko 100.000 biztanleko intzidentzia metatua Euskadin (PCR eta antigeno testak) /
Incidencia acumulada 14 días en Euskadi x 100.000 habitantes (tests PCR y de antígeno)



14 eguneko 100.000 biztanleko intzidentzia metatua Lurralde Historiko bakoitzean (PCR eta antigeno testak) /
Incidencia acumulada 14 días en cada Territorio Histórico x 100.000 habitantes (tests PCR y de antígeno)





**PCR POSITIBO BERRIAK EUSKADIKO UDALERRIETAN /
NUEVOS POSITIVOS PCR EN LOS MUNICIPIOS DE EUSKADI**

Alfabetoz ordenatuta./ Ordenado alfabéticamente.

UDALERRIA / MUNICIPIO	08/01	09/01	10/01	11/01	12/01	13/01	14/01	Tasa**	I(D)/I(D-7)**
Agurain/Salvatierra	4	4	4	2	2	2	6	691,20	2,06
Alegría-Dulantzi	2	0	0	3	1	1	0	254,78	2,00
Amurrio	2	0	0	1	2	6	1	280,74	1,53
Añana	0	0	0	0	0	0	0	0,00	-
Aramaio	0	0	1	0	0	0	0	67,57	-
Armiñón	0	0	0	0	0	3	1	1793,72	-
Arraia-Maeztu	0	0	0	0	0	0	0	0,00	-
Arratzua-Ubarrundia	1	0	0	0	0	0	0	386,47	0,80
Artziniega	1	1	0	1	2	0	2	1098,90	1,17
Asparrena	3	1	3	3	2	7	3	2165,84	2,69
Ayala/Aiara	0	1	0	0	0	0	0	138,17	1,00
Baños de Ebro/Mañueta	0	0	1	0	0	0	0	934,58	1,50
Barrundia	0	0	0	0	0	0	0	106,27	0,20
Berantevilla	0	1	0	1	0	0	0	400,80	-
Bernedo	0	0	0	0	0	0	0	0,00	-
Campezo/Kanpezu	0	0	0	0	0	0	0	0,00	-
Elburgo/Burgelu	0	0	0	0	0	0	0	0,00	-
Elciego	0	0	0	0	0	0	0	0,00	-
Elvillar/Bilar	0	0	0	0	0	0	0	0,00	-
Erriberagoitia/Ribera Alta	0	0	0	0	1	1	0	240,96	-
Harana/Valle de Arana	0	0	0	0	0	0	0	0,00	0,00
Iruña Oka/Iruña de Oca	3	0	1	2	1	6	1	445,68	5,33
Iruraiz-Gauna	0	0	0	0	0	0	0	0,00	-
Kripan	0	0	0	0	0	0	0	0,00	-
Kuartango	0	0	0	0	0	0	1	268,82	-
Labastida/Bastida	0	0	1	0	2	1	3	448,43	3,50
Lagrán	0	0	0	0	0	0	0	0,00	-
Laguardia	0	0	1	4	1	0	1	521,51	8,00
Lanciego/Lantziego	0	2	0	0	3	2	5	1593,63	-
Lantarón	0	0	1	4	0	0	0	529,10	5,00
Lapuebla de Labarca	0	0	0	0	0	0	0	0,00	0,00
Laudio/Llodio	1	4	2	0	1	0	1	98,09	0,69
Legutio	0	1	0	0	0	3	0	218,34	-
Leza	0	0	0	0	0	0	0	0,00	-
Moreda de Álava/Moreda Araba	0	0	0	0	0	0	0	0,00	-
Navaridas	0	0	0	0	0	0	0	0,00	-
Okondo	0	1	1	2	0	0	2	493,02	-

Oyón-Oion	0	0	0	0	0	0	1	85,20	1,50
Peñacerrada-Urizaharra	0	0	0	0	0	0	0	0,00	-
Ribera Baja/Erribera Beitia	0	0	0	0	1	0	0	124,92	2,00
Samaniego	0	0	0	0	1	0	0	414,94	0,50
San Millán/Donemiliaga	0	3	0	0	0	1	0	1101,93	2,00
Urkabustaiz	0	0	0	0	0	0	0	206,90	0,75
Valdegovía/Gaubea	0	0	0	0	1	1	0	187,97	-
Villabuena de Álava/Eskuernaga	0	0	0	2	4	3	0	3546,10	10,00
Vitoria-Gasteiz	77	54	50	66	89	81	72	353,10	1,16
Yécora/Iekora	0	0	0	0	0	0	0	0,00	0,00
Zalduondo	0	0	0	0	0	0	0	0,00	-
Zambrana	0	0	0	1	0	0	0	224,22	-
Zigoitia	0	0	0	0	0	1	0	117,16	0,67
Zuia	1	0	1	0	0	0	0	211,69	0,71
ARABA	95	73	67	92	114	119	100	345,54	1,26

Abadiño	3	1	2	1	1	1	1	193,45	1,67
Abanto y Ciérvana-Abanto Zierbena	6	2	2	13	4	1	1	421,01	1,43
Ajangiz	0	0	0	0	1	1	1	681,82	-
Alonsotegi	0	1	0	0	2	1	0	354,36	1,11
Amorebieta-Etxano	18	12	20	17	20	19	18	881,29	2,62
Amoroto	0	0	0	0	0	0	0	0,00	-
Arakaldo	0	0	0	0	0	0	0	0,00	-
Arantzazu	0	0	1	0	0	0	0	257,73	-
Areatza	0	0	0	0	0	0	0	81,30	0,25
Arrankudiaga	1	0	0	0	0	0	1	687,62	1,40
Arratzu	0	0	0	1	0	0	0	243,90	-
Arrieta	0	0	0	0	0	0	0	177,62	0,25
Arrigorriaga	0	8	3	1	2	2	1	234,45	0,56
Artea	0	0	0	0	0	0	0	0,00	0,00
Artzentales	1	1	1	0	0	0	1	1341,28	0,82
Atxondo	0	0	0	1	1	0	0	288,81	1,33
Aulesti	0	0	0	0	0	0	0	299,40	0,67
Bakio	2	1	0	1	2	2	2	418,73	3,67
Balmaseda	4	1	4	11	7	1	3	497,51	4,75
Barakaldo	41	23	35	33	27	22	24	317,17	1,66
Barrika	2	0	0	0	0	0	0	195,95	1,00
Basauri	2	5	8	9	10	3	7	158,66	1,05
Bedia	0	0	1	0	0	1	0	190,66	-
Berango	1	0	0	1	0	2	1	220,23	0,94
Bermeo	12	12	19	18	9	6	8	774,69	1,12
Berriatua	0	0	1	0	0	0	0	79,55	-
Berriz	0	0	0	2	2	3	2	235,95	2,20

Bilbao	110	91	84	118	133	158	139	400,31	1,47
Busturia	0	0	0	2	0	0	0	246,61	2,00
Derio	1	1	0	0	0	2	7	274,01	1,64
Dima	2	1	5	0	3	4	1	1947,15	1,22
Durango	4	9	13	15	17	29	20	534,24	2,12
Ea	0	0	1	1	0	0	1	358,85	-
Elantxobe	0	0	0	0	0	0	0	0,00	-
Elorrio	0	0	6	3	1	3	3	349,09	1,37
Erandio	9	5	2	7	7	6	11	282,40	1,77
Ereño	0	0	0	0	0	0	0	0,00	-
Ermua	1	0	1	3	0	4	0	156,06	0,58
Errigoiti	0	0	0	0	0	0	2	408,16	-
Etxebarri	0	0	1	4	2	1	1	174,52	0,83
Etxebarria	0	0	0	1	0	0	0	134,23	-
Forua	0	0	0	0	0	0	0	0,00	0,00
Fruiz	0	0	0	0	1	1	1	536,67	3,00
Galdakao	4	5	4	7	7	9	8	274,64	1,21
Galdames	2	0	0	0	0	1	0	473,93	0,44
Gamiz-Fika	0	0	0	0	0	0	3	220,43	-
Garai	0	0	0	0	0	0	0	0,00	-
Gatika	1	0	2	1	0	0	2	485,14	2,67
Gautegiz Arteaga	0	0	0	0	0	0	2	236,13	-
Gernika-Lumo	10	2	7	9	4	7	10	559,26	1,71
Getxo	26	9	18	46	21	22	29	349,56	1,37
Gizaburuaga	0	0	0	0	0	0	0	0,00	0,00
Gordexola	0	0	0	0	0	0	0	0,00	-
Gorliz	3	0	0	0	0	2	2	151,64	1,80
Güeñes	3	0	1	1	1	3	1	198,08	1,44
Ibarrangelu	0	0	0	0	1	0	0	161,03	-
Igorre	0	1	3	2	1	1	0	332,23	1,75
Ispaster	0	0	1	0	0	0	0	672,04	1,25
Iurreta	1	1	3	0	1	1	2	271,15	3,33
Izurtza	0	1	0	0	0	0	0	348,43	-
Karrantza Harana/Valle de Carranza	0	0	0	0	0	0	0	35,29	1,00
Kortezubi	0	1	0	0	0	0	0	226,24	-
Lanestosa	0	0	0	0	0	0	0	0,00	-
Larrabetzu	0	0	1	0	0	0	0	146,20	0,43
Laukiz	1	0	1	0	2	0	1	417,71	-
Leioa	13	7	5	9	3	10	5	289,59	1,72
Lekeitio	3	2	5	7	1	6	4	871,73	1,29
Lemoa	0	0	0	2	0	1	1	220,51	1,33
Lemoiz	0	1	0	0	0	0	0	79,55	1,00
Lezama	0	3	0	1	1	1	1	414,42	3,33

Loiu	0	0	1	0	0	0	0	173,09	1,33
Mallabia	0	0	0	0	0	0	0	336,13	0,67
Mañaria	0	0	0	0	0	0	0	0,00	0,00
Markina-Xemein	2	1	2	8	5	4	5	796,02	2,11
Maruri-Jatabe	1	0	0	1	0	0	0	218,34	-
Mendata	0	0	0	0	0	0	0	493,83	1,00
Mendexa	0	0	0	0	0	0	0	0,00	-
Meñaka	0	0	0	0	0	0	0	284,09	1,00
Morga	0	0	0	0	0	1	0	258,40	-
Mundaka	1	0	1	0	1	2	1	759,63	1,17
Mungia	2	6	5	6	1	11	9	341,47	2,03
Munitibar-Arbatzegi Gerrikaitz	3	0	0	0	1	0	0	1310,04	0,46
Murueta	0	0	0	0	0	0	1	643,09	2,00
Muskiz	2	0	2	57	2	1	5	1056,29	6,08
Muxika	1	0	0	0	1	0	1	468,23	1,75
Nabarniz	0	0	0	0	0	0	0	0,00	-
Ondarroa	1	5	2	0	0	0	3	326,84	0,93
Orozko	0	1	0	0	0	0	0	76,02	0,50
Ortuella	0	1	2	4	2	3	0	240,67	1,54
Otxandio	3	1	0	0	2	3	2	885,61	4,00
Plentzia	0	0	0	2	1	3	4	409,09	1,50
Portugalete	5	5	10	19	17	9	18	229,67	1,96
Santurtzi	15	18	14	13	9	19	11	304,73	1,84
Sestao	7	2	3	3	13	5	6	220,22	1,22
Sondika	4	3	0	2	4	4	2	727,83	1,94
Sopela	2	1	3	3	2	8	3	288,43	1,41
Sopuerta	0	0	0	0	0	0	1	79,62	2,00
Sukarrieta	0	0	0	0	0	0	0	0,00	0,00
Trucios-Turtzioz	0	0	0	0	0	0	0	0,00	-
Ubide	0	0	0	0	0	0	0	0,00	-
Ugao-Miraballes	1	0	1	0	2	1	1	219,08	1,13
Urduliz	3	0	0	0	0	2	1	221,48	2,00
Urduña/Orduña	1	0	0	0	0	0	3	94,50	-
Valle de Trápaga-Trapagaran	4	7	6	5	3	2	1	286,80	1,79
Zaldibar	0	1	6	2	1	2	3	1182,27	0,97
Zalla	0	0	1	1	0	5	3	201,40	1,00
Zamudio	1	0	2	17	5	3	0	1901,60	1,31
Zaratamo	5	2	0	1	1	0	0	546,45	-
Zeanuri	0	0	0	0	0	0	0	0,00	-
Zeberio	1	0	0	0	1	0	0	369,00	1,33
Zierbena	0	0	0	0	0	2	0	590,55	0,82
Ziortza-Bolibar	0	0	0	0	1	1	0	455,58	2,00
BIZKAIA	352	261	322	492	370	428	412	365,87	1,50

Abaltzisketa	0	0	0	0	0	0	0	0,00	-
Aduna	0	0	0	1	0	0	0	207,04	-
Aia	2	0	0	0	0	3	2	503,78	2,00
Aizarnazabal	14	6	1	1	3	1	0	7412,22	1,04
Alegia	2	3	0	4	2	1	0	1001,11	3,00
Albiztur	0	0	0	0	0	0	0	0,00	-
Alkiza	0	0	0	0	0	0	0	0,00	-
Alzaga	0	0	0	0	0	0	0	0,00	-
Altzo	0	0	0	0	0	0	0	0,00	-
Amezketza	0	0	0	0	0	0	0	326,09	0,75
Andoain	18	9	3	8	10	9	8	747,26	1,70
Anoeta	0	0	1	0	0	0	0	98,52	0,67
Antzuola	0	0	0	0	0	0	0	45,89	0,50
Arama	0	0	1	0	0	0	0	490,20	-
Aretxabaleta	2	1	0	2	6	1	0	338,98	0,80
Arrasate/Mondragón	2	4	2	1	4	7	5	294,36	0,75
Asteasu	0	0	0	0	0	0	0	128,21	1,00
Astigarraga	1	2	1	3	2	0	3	284,69	1,73
Ataun	0	0	0	1	0	1	0	400,69	0,54
Azkoitia	1	3	2	8	5	4	2	317,12	1,73
Azpeitia	3	3	6	6	2	4	4	289,09	0,83
Baliarrain	0	0	1	0	0	0	0	3030,30	0,71
Beasain	7	12	6	7	2	4	4	698,95	1,03
Beizama	0	0	0	0	0	0	0	0,00	-
Belauntza	0	0	0	0	0	0	0	0,00	-
Berastegi	0	1	0	0	0	0	0	760,46	0,80
Bergara	1	1	1	0	1	2	0	119,71	0,55
Berrobi	0	0	1	0	0	1	0	489,40	3,00
Bidania-Goiatz	0	0	0	0	0	0	0	0,00	-
Deba	2	1	1	0	1	3	1	476,80	1,13
Donostia / San Sebastián	43	49	48	52	67	47	67	318,55	1,47
Eibar	8	3	15	9	9	6	7	353,06	1,43
Elduain	0	0	0	0	0	0	0	0,00	-
Elgeta	0	0	0	0	0	0	0	0,00	0,00
Elgoibar	4	2	0	0	3	2	6	415,94	1,04
Errenteria	6	7	9	13	14	17	14	358,42	0,97
Errezil	0	0	0	0	0	1	0	322,06	1,00
Eskoriatza	2	2	0	2	1	1	2	414,33	0,52
Ezkio-Itsaso	0	0	0	3	1	0	0	630,91	-
Gabiria	0	0	0	0	0	0	0	0,00	-
Gaintza	0	0	0	0	0	0	0	0,00	-
Gaztelu	0	0	0	0	0	0	0	0,00	-
Getaria	3	0	0	0	1	0	1	247,35	1,75

Hernani	2	2	3	8	4	6	7	283,24	1,14
Hernalde	0	0	0	0	0	0	1	327,87	-
Hondarribia	12	1	5	2	4	0	2	288,51	1,20
Ibarra	3	3	3	2	3	3	1	580,59	2,78
Idiazabal	1	1	0	0	0	0	0	378,15	0,82
Ikaztegieta	0	0	2	0	0	0	0	411,52	2,00
Irun	13	8	22	26	25	17	27	313,91	1,97
Irura	1	3	0	1	2	4	0	827,81	3,75
Itsasondo	0	0	0	1	1	0	0	549,45	1,33
Larraul	0	0	0	0	0	0	0	0,00	-
Lasarte-Oria	5	5	2	2	9	7	6	267,79	2,13
Lazkao	1	2	0	0	0	1	2	355,11	0,74
Leaburu	0	0	0	0	0	0	1	1058,20	1,33
Legazpi	3	3	2	1	3	3	0	202,16	1,13
Legorreta	0	0	0	0	0	0	0	0,00	-
Leintz Gatzaga	0	0	1	0	0	0	0	427,35	-
Lezo	0	0	0	1	2	1	2	180,92	1,57
Lizartza	0	0	0	0	0	0	0	0,00	-
Mendaro	0	0	0	0	0	0	1	47,28	1,00
Mutiloa	0	0	0	0	0	0	0	0,00	-
Mutriku	0	1	2	2	2	1	3	338,73	2,00
Oiartzun	1	2	0	1	0	0	3	125,37	1,18
Olaberria	0	0	0	0	0	0	0	545,26	0,45
Oñati	0	2	1	2	4	2	2	191,84	0,88
Ordizia	3	1	1	3	0	0	2	287,98	0,91
Orendain	0	0	0	0	0	0	0	0,00	-
Orexa	0	0	0	0	0	0	0	0,00	-
Orio	2	2	1	3	4	2	4	407,70	1,92
Ormaiztegi	0	0	1	0	1	0	0	156,74	2,00
Pasaia	6	2	4	6	4	4	11	364,79	1,65
Segura	0	0	0	0	0	0	1	65,23	0,20
Soraluze-Placencia de las Armas	0	1	0	0	0	1	3	201,31	2,67
Tolosa	5	3	4	11	8	16	5	458,76	1,10
Urnieta	0	0	1	2	2	1	2	209,37	1,86
Urretxu	0	2	1	0	2	2	2	190,36	1,30
Usurbil	6	0	0	1	3	2	0	237,79	5,00
Villabona	0	2	4	11	2	5	2	659,12	1,50
Zaldibia	0	0	0	0	0	1	1	241,25	0,50
Zarautz	3	6	2	5	0	2	3	244,14	0,92
Zegama	2	3	0	0	0	0	0	591,72	2,25
Zerain	1	0	0	0	0	0	0	1459,85	1,33
Zestoa	0	0	0	0	0	0	2	51,36	0,33
Zizurkil	0	0	0	2	1	4	2	494,23	1,50

Zumaia	7	2	5	4	11	5	13	926,02	1,72
Zumarraga	5	3	0	1	6	4	2	346,20	1,48
GIPUZKOA	203	169	166	219	237	209	239	345,20	1,27

OTROS	8	6	5	14	14	15	9		
--------------	---	---	---	----	----	----	---	--	--

*14 eguneko tasa 100.000 biztanleko. Tasak kalkulatzeko EUSTATen Biztanleen Udal-Erroldaren Estatistikan 2020ko urtarrilaren 1erako argitaratutako biztanleria hartzen da. / Tasa de 14 días por 100.000 habitantes. Las tasas se calculan con respecto a la población publicada por EUSTAT en la Estadística Municipal de Habitantes para el 1 de enero del 2020. https://eu.eustat.eus/bankupx/pxweb/eu/euskara/-/PX_2212_ep06b.px

** Inzidentzia tasen arrazoiak $-I(D)/I(D-7)$ - gaurko 14 eguneko inzidentzia metatuaren tasa duela astebeteko 14 eguneko inzidentzia metatuaren tasarekin konparatzen du. Tasen arrazoiaren balioa 1en azpitik dagoenean inzidentzia tasak behera egin duela esan nahi du. Duela astebeteko inzidentzia tasa zero den kasuetan “-“ agertzen da. / La razón de tasas de incidencia $-I(D)/I(D-7)$ - compara la tasa de incidencia acumulada en 14 días a fecha de hoy, con la tasa de incidencia acumulada en 14 días de hace una semana. En caso de que el valor de la ratio sea un valor por debajo de 1, significa que la incidencia ha disminuido. Cuando la tasa de incidencia de hace una semana es cero se indica con “-“.

+ Semaforoa 14 eguneko inzidentzia tasaren arabera 5.000 biztanletik gorako udalerrietan: berdez < 60, horiz 60-299, laranja 300-499 eta gorri >=500. / Semaforo según la tasa de incidencia acumulada en 14 días en los municipios de más de 5.000 habitantes: en verde <60, en amarillo 60-299, en naranja 300-499 y en rojo >= 500.

**PCR POSITIBO BERRIAK EUSKADIKO OSASUN EREMUETAN /
NUEVOS POSITIVOS PCR EN LAS ZONAS DE SALUD DE EUSKADI**

Alfabetoz ordenatuta./ Ordenado alfabéticamente.

OSASUN-EREMUAK/ZONAS DE SALUD	08/01	09/01	10/01	11/01	12/01	13/01	14/01	Tasa**	I(D)/I(D-7)**
Abetxuko	2	1	0	3	0	0	0	393,18	1,07
Aranbizkarra I	5	1	3	5	10	10	5	403,47	2,03
Aranbizkarra II	4	1	1	3	1	1	3	267,34	0,83
Casco Viejo (Vitoria)	1	4	5	4	4	4	1	239,55	0,90
Gazalbide Txagorritxu	3	2	0	8	7	6	4	269,02	1,35
La Habana	3	2	6	3	4	0	0	248,82	1,07
Lakua - Arriaga	4	5	3	4	8	5	1	285,12	1,76
Lakuabizkarra	18	1	4	9	6	10	10	388,30	1,13
Llanada Alavesa	8	8	7	8	6	10	9	717,70	2,12
Montaña alavesa	0	0	0	0	0	0	0	0,00	-
Norte-Villarreal	3	1	0	0	2	6	2	348,19	3,00
Norte-Zuya	1	0	0	0	1	1	1	162,60	0,82
Olaguibel	6	14	5	6	12	12	10	357,14	1,09
Olarizu	5	3	6	5	1	4	2	242,72	0,93
Salburua	5	6	1	1	6	6	7	341,19	1,30
San Martín	3	5	7	8	10	7	6	351,81	0,87
Sansomendi	6	0	2	3	3	5	6	429,74	1,82
Valles Alaveses I	3	0	2	4	3	2	2	381,68	4,50
Valles Alaveses II	0	1	0	2	2	3	1	414,08	5,00
Zabalgana	6	2	7	6	12	8	10	362,85	1,44
Zaramaga	7	5	1	1	2	6	3	242,18	1,25
OSI ARABA	93	62	60	83	100	106	83	338,03	1,24
Rioja	0	2	3	6	11	6	10	402,38	2,75
OSI ARABAKO ERRIOXA	0	2	3	6	11	6	10	402,38	2,75
Desierto / Urban	7	1	7	3	4	0	2	431,88	1,68
La Paz	12	5	10	8	9	8	5	339,75	2,59
Lutxana	2	0	2	5	3	2	1	336,65	1,79
Rontegi	0	4	5	5	4	3	2	369,78	1,56
San Vicente	6	7	3	5	1	2	4	170,03	1,62
Sestao Kueto	0	0	0	1	0	0	2	68,43	0,41
Sestao Markonzaga	7	2	3	2	13	5	3	294,95	1,68
Zaballa C.S.	10	2	2	2	3	1	5	253,03	1,27
Zuazo	4	3	5	5	4	6	5	333,52	1,33
OSI BARAKALDO SESTAO	48	24	37	36	41	27	29	285,78	1,57
Abadiño-Elorrio-Berriz	3	2	14	9	6	9	9	389,22	1,25
Aiala	4	1	0	2	4	6	6	286,44	1,41
Amorebieta	18	12	20	17	20	19	18	849,84	2,64
Arratia	2	2	9	4	4	6	2	371,21	1,28
Arrigorriaga	8	8	3	2	6	2	2	302,99	0,79

Basauri-Ariz	2	4	9	5	5	2	7	187,84	1,22
Basauri-Kareaga	0	1	0	5	5	1	2	143,63	0,85
Bermeo	13	12	20	18	10	8	9	737,52	1,12
Durango	4	11	16	15	18	30	21	477,57	2,11
Etxebarri	0	0	0	3	1	2	0	148,85	0,70
Galdakao	4	4	6	8	7	8	8	266,49	1,14
Gernika	10	3	7	10	5	8	11	556,91	1,69
Gernikaldea	4	0	0	2	3	1	6	330,34	1,19
Lekeitio	3	2	7	8	1	6	5	730,00	1,28
Llodio	1	6	3	2	1	0	3	129,76	0,86
Markina - Xemein	2	1	3	9	6	6	5	710,64	2,19
Ondarroa	1	5	2	0	0	0	3	292,80	0,93
OSI BARRUALDE-GALDAKAO	79	74	119	119	102	114	117	392,58	1,38
Basurto	6	3	9	7	13	19	10	527,51	1,62
Begoña	1	3	1	2	1	7	7	260,38	2,00
Bolueta	6	2	2	4	5	5	3	431,70	1,56
Bombero Etxaniz	13	16	7	11	17	17	17	426,24	1,70
Casco Viejo (Bilbao)	1	3	0	8	3	9	4	342,36	1,61
Deusto	4	2	2	4	6	10	8	367,68	1,03
Gazteleku	10	3	4	3	4	3	1	205,11	1,48
Indautxu	8	7	11	8	10	11	6	561,56	1,26
Javier Sáenz de Buruaga	3	3	2	5	7	6	6	334,12	1,68
Karmelo	2	3	1	4	3	5	3	300,41	1,32
La Peña	1	4	1	2	3	3	3	274,83	1,40
Mina del Morro	3	2	1	5	2	5	1	269,11	1,11
Miribilla-La Merced	5	4	13	8	6	3	5	475,78	1,33
Otxarkoaga	6	3	1	2	1	1	5	344,31	1,11
Rekalde	12	5	3	3	11	6	8	280,69	1,10
San Adrián	2	3	4	3	2	5	4	427,14	1,34
San Ignacio	6	6	3	9	14	21	9	348,09	2,77
Santutxu-Solokoetxe	7	7	11	8	7	3	5	435,61	1,61
Txurdinaga	12	2	3	7	6	4	10	477,72	1,21
Zorroza	0	3	3	2	5	11	6	335,55	1,58
Zurbaran	1	9	3	8	11	5	2	477,82	3,54
OSI BILBAO-BASURTO	109	93	85	113	137	159	123	381,13	1,46
Abanto-Muskiz	8	2	4	81	6	2	6	770,09	3,05
Balmaseda	5	2	5	11	7	1	4	416,60	2,33
Buenavista	0	1	3	4	4	2	2	190,23	1,32
Güeñes	3	0	1	1	1	3	1	146,27	1,71
Ortuella	0	1	2	4	2	3	0	235,79	1,54
Portugalete - Centro	4	3	3	9	14	6	7	337,90	3,00
Portugalete-Repelega	1	1	7	7	2	2	9	171,58	1,89
Santurtzi-Centro-Mamariga	7	5	2	2	2	9	5	301,47	1,31

Santurtzi Kabiezes	8	13	10	6	5	13	5	318,51	2,05
Trapagaran	4	7	6	4	3	2	1	276,59	1,74
Zalla	2	0	1	2	0	7	4	204,41	0,92
OSI EZKERRALDEA ENKARTERRI CRUCES	42	35	44	131	46	50	44	320,35	1,96
Alango	2	3	1	7	6	8	4	325,60	1,14
Algorta	15	4	7	26	9	5	11	364,78	1,34
Astrabudua	3	2	2	3	7	3	5	314,95	2,06
Erandio	6	3	0	3	0	3	6	248,46	1,52
Gorliz - Plentzia	5	1	0	2	1	5	6	246,31	1,67
Las Arenas	14	6	10	13	6	13	9	288,16	1,63
Leioa	6	3	5	7	2	6	4	268,23	1,52
Mungia	6	7	8	9	6	14	17	344,48	2,16
Sopela	8	1	3	4	1	12	5	248,39	1,28
Txorierrri	6	6	2	19	10	10	9	655,88	1,51
OSI URIBE	71	36	38	93	48	79	76	331,02	1,51
Arrasate	2	4	3	1	4	7	5	266,63	0,73
Bergara	1	1	1	0	1	2	0	104,82	0,50
Oñati	0	2	1	2	4	2	2	186,68	0,85
Valle de Leniz	4	3	0	4	7	2	2	349,01	0,68
OSI ALTO DEBA	7	10	5	7	16	13	9	222,55	0,69
Dumboa	6	2	14	15	7	8	9	274,77	2,08
Hondarribia	12	1	5	2	4	0	2	279,39	1,19
Irun - Centro	7	6	8	13	18	10	18	287,39	1,93
OSI BIDASOA	25	9	27	30	29	18	29	281,32	1,75
Deba	2	2	3	2	3	4	4	409,76	1,38
Eibar	5	2	8	8	6	3	6	348,57	1,33
Elgoibar	4	2	0	0	3	3	10	307,86	1,12
Ermua	0	0	1	2	0	4	0	150,86	0,54
Torrekua	3	1	7	1	2	3	0	275,48	1,59
OSI DEBABARRENA	14	7	19	13	14	17	20	292,82	1,12
Alza-Roteta	4	3	6	1	12	2	6	259,79	2,13
Amara Berri	7	16	16	19	17	11	18	435,70	1,87
Amara Centro	7	6	2	3	4	2	6	260,57	1,79
Beraun - Errenteria	2	2	2	4	4	6	6	289,21	1,13
Bidebieta	1	1	1	2	1	1	1	194,42	2,33
Egia	9	0	2	2	4	3	4	276,58	0,87
Gros	4	5	11	9	11	8	8	249,18	1,68
Hernani - Urnieta - Astigarraga	3	4	5	13	8	7	12	256,94	1,29
Intxaurreondo	6	3	1	2	1	0	2	218,86	0,89
Iztietia - Errenteria	4	5	7	9	10	11	8	378,86	0,93
Lasarte - Usurbil	11	5	2	3	15	9	6	263,36	2,50
Lezo-San Juan	0	0	0	3	3	2	4	210,43	1,64
Loiola	0	1	2	2	2	0	4	259,42	1,06

Oiartzun	1	2	0	1	0	0	3	104,18	1,22
Ondarreta	3	10	5	6	6	13	12	259,97	1,38
Parte Vieja	2	2	0	3	4	4	0	253,04	0,85
Pasai Antxo	2	3	6	2	3	2	6	548,39	2,06
Pasajes San Pedro	4	0	0	5	1	3	5	263,70	1,75
Zarautz – Orio - Aia	7	9	3	8	4	6	8	296,31	1,03
Zumaia - Zestoa - Getaria	24	7	6	5	14	6	16	857,22	1,44
OSI DONOSTIALDEA	101	84	77	102	124	96	135	313,00	1,36
Azkoitia	1	3	2	8	6	4	2	316,93	1,81
Azpeitia	3	3	6	6	2	4	4	275,45	0,82
Beasain	11	16	7	5	3	4	4	520,83	1,01
Lazkao	1	2	0	1	0	2	3	396,55	0,65
Legazpi	3	3	2	1	3	3	0	194,00	1,13
Ordizia	3	1	2	5	1	1	3	275,77	0,91
Zumarraga	5	5	1	4	9	6	4	274,37	1,55
OSI GOIERRI-ALTO UROLA	27	33	20	30	24	24	20	338,22	1,02
Alegia	2	3	3	4	2	3	0	461,52	1,48
Andoain	18	9	3	9	10	9	8	741,03	1,68
Ibarra	3	4	4	3	3	4	2	522,09	1,78
Tolosa	5	3	4	11	8	19	5	447,12	1,16
Villabona	1	5	5	14	5	12	6	451,01	1,67
OSI TOLOSALDEA	29	24	19	41	28	47	21	526,09	1,49
Otros	13	16	7	13	15	15	16		

*14 eguneko tasa 100.000 biztanleko/ Tasa de 14 días por 100.000 habitantes.

** Inzidentzia tasen arrazoiak **-I(D)/I(D-7)-** gaurko 14 eguneko inzidentzia metatuaren tasa duela astebeteko 14 eguneko inzidentzia metatuaren tasarekin konparatzen du. Tasen arrazoiaren balioa 1en azpitik dagoenean inzidentzia tasak behera egin duela esan nahi du. Duela astebeteko inzidentzia tasa zero den kasuetan “-“ agertzen da. / La razón de tasas de incidencia **-I(D)/I(D-7)-** compara la tasa de incidencia acumulada en 14 días a fecha de hoy, con la incidencia acumulada en 14 días de hace una semana. En caso de que el valor de la ratio sea un valor por debajo de 1, significa que la incidencia ha disminuido. Cuando la tasa de incidencia de hace una semana es cero se indica con “-“.

+ Semaforoa 14 eguneko inzidentzia tasaren arabera: berdez < 60, horiz 60-299, laranja 300-499 eta gorri >=500. / Semaforo según la tasa de incidencia acumulada en 14 días: en verde <60, en amarillo 60-299, en naranja 300-499 y en rojo >= 500.