

## KORONABIRUSAREN EGOERA EPIDEMIOLOGIKOA EUSKADIN (COVID-19) SITUACIÓN EPIDEMIOLÓGICA DEL CORONAVIRUS (COVID-19) EN EUSKADI

-- RESULTADOS DE TESTS VALIDADOS EL 13/04/2021--

Osasun Sailburuordetza / Viceconsejería de Salud  
COVID Informazio Zerbitzua / Servicio de Información COVID

### OPEN DATA:

Informe honetan argitaratzen diren datu guztiak hurrengo webgunean dituzue eskuragarri. / Todos los datos publicados en este informe están disponibles en la siguiente página web.

<https://opendata.euskadi.eus/catalogo/-/evolucion-del-coronavirus-covid-19-en-euskadi/>

### TXOSTENEAN ORAIN ARTE ARAZTU EDO ZUZENDU DIREN AKATSAK ERRORES DEPURADOS O CORREGIDOS HASTA LA FECHA EN EL INFORME

Txosten honen informazioa etengabe berrikusten eta arazten ari da. Baliteke, gardentasunaren mesedetan, akats puntualen bat egotea, gerora zuzenduko dena. / La información de este informe está continuamente siendo revisada y depurada. En aras de la transparencia puede que haya algún error puntual que se corregirá posteriormente.

ARAZTU EDO ZUZENDU DIREN AKATSAK	ERRORES DEPURADOS O CORREGIDOS
Egunero desadostasun txikiak zuzentzen dira bizilekuaren eta testa eskatzen den lurralde historikoaren artean.	Cada día se corrigen pequeñas discrepancias entre el lugar de residencia y el territorio histórico desde donde se solicita el test.

### BIZI BERRI III PLANEKO ADIERAZLEAK / INDICADORES DEL PLAN BIZI BERRI III

Indicador	Balioa / Valor
-Tasa de Incidencia Acumulada en 14 días	437,06 <b>(+16,91)</b>
-Índice de reproductividad ( $R_t$ —conocida como $R_0^*$ )	1,18 <b>(+0,01)</b>
-Razón de Tasas	1,25 <b>(+0,02)</b>
-Ocupación en camas UCI	133 <b>(+6)</b>
-Tasa de Incidencia Acumulada en 14 días en mayores de 65 años.	323,17 <b>(+17,46)</b>
-Trazabilidad de los casos (últimos 7 días)	47,9 % <b>(-0,3%)</b>

## KORONABIRUSAREN EGOERA EPIDEMIOLOGIKOA EUSKADIN (COVID-19) SITUACIÓN EPIDEMIOLÓGICA DEL CORONAVIRUS (COVID-19) EN EUSKADI

-- RESULTADOS DE TESTS VALIDADOS EL 13/04/2021--

	PCR	Antigeno	Guztira
Egindako test diagnostiko kopurua / Número de test diagnósticos realizados:	7.546	3.728	11.274
Emaizta positibo kopurua / Número de resultados positivos:	504	499	1.003
Emaizta positiboen ehunekoa / Porcentaje de test positivos:	6,7%	13,4%	8,9%

### TEST DIAGNOSTIKOA EGITEKO ARRAZOA EMAITZA POSITIBOA DUTEN KASUETAN/ MOTIVO DE REALIZACIÓN DEL TEST DIAGNÓSTICO EN CASOS CON RESULTADO POSITIVO

	Kontaktua izatea / Ser contacto *	Sintomak izatea / Ser sintomáticos *	Beste arrazoi bat / Otro motivo *
07/04	50,7%	36,6%	12,7%
08/04	50,2%	37,9%	11,9%
09/04	49,7%	37,7%	12,6%
10/04	48,7%	38,6%	12,7%
11/04	48,0%	38,9%	13,1%
12/04	48,2%	39,0%	12,8%
13/04	47,9%	39,3%	12,8%

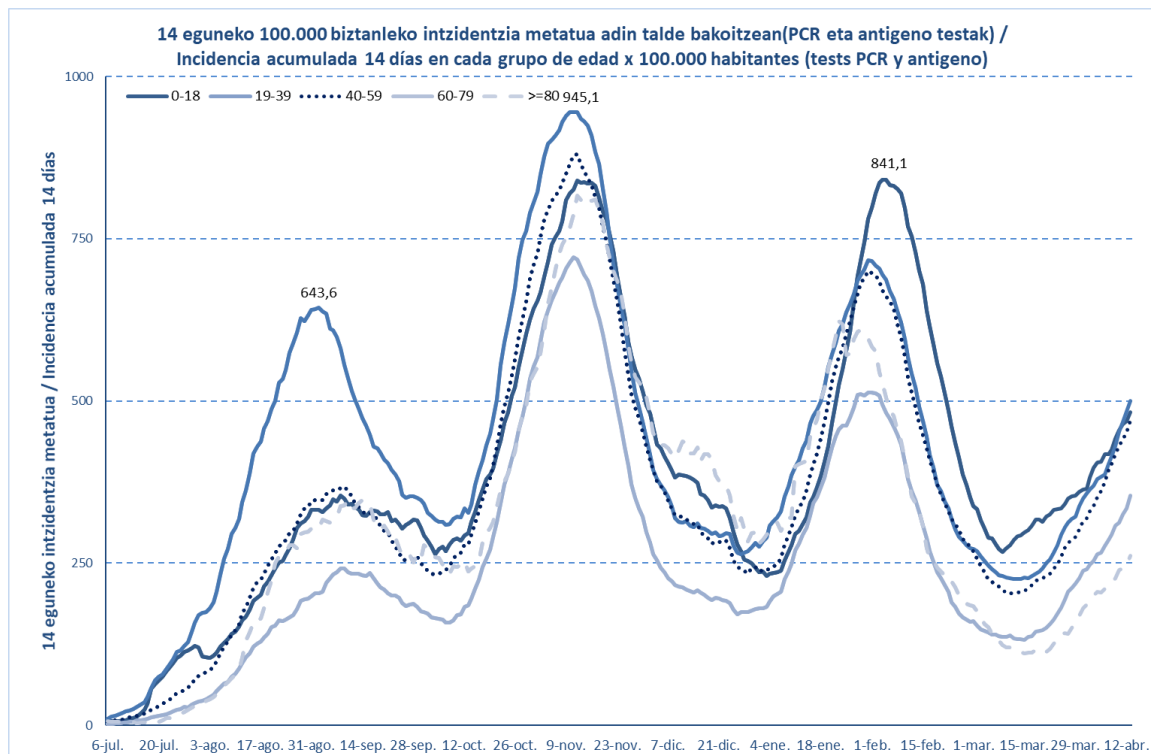
\*Azken 7 egunetako emaitzen batzbestekoa / Media de los resultados de los últimos 7 días.

### KASU POSITIBO BERRIAK HERRIALDE HISTORIKOAREN ARABERA / NUEVOS CASOS POSITIVOS SEGÚN SU TERRITORIO HISTÓRICO

	Kasu positibo kopurua / Número de casos positivos	100.000 biztanleko 14 eguneko inzidentzia tasa metatua/ Tasa de incidencia acumulada en 14 días por 100.000 habitantes	Tasen arrazoia/ Razón de tasas I(D)/I(D-7)
Araba	123	428,21	1,06
Bizkaia	419	371,53	1,22
Gipuzkoa	456	534,24	1,37
Otros	5		
Euskadi	1003	437,06	1,25

## KASU POSITIBO BERRIAK ADIN-TARTEKA / NUEVOS CASOS POSITIVOS POR GRUPOS DE EDAD

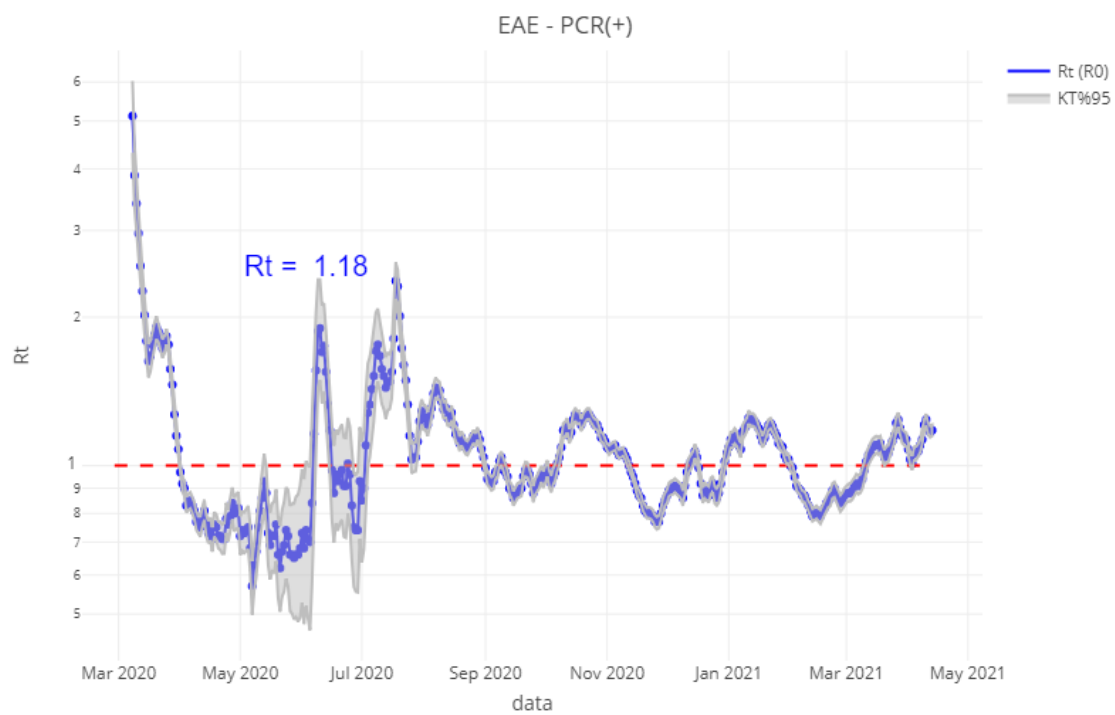
	Kasu positibo kopurua / Número de casos positivos	100.000 biztanleko 14 eguneko intzidentzia tasa metatua/ Tasa de incidencia acumulada en 14 días por 100.000 habitantes	Tasen arrazoia/ Razón de tasas I(D)/I(D-7)
0-18	180	482,96	1,16
19-39	244	500,46	1,29
40-64	391	450,13	1,24
65-79	138	352,66	1,34
>=80	49	261,54	1,24
>=65	187	323,17	1,31



	Kasu positibo kopurua / Número de casos positivos	100.000 biztanleko 14 eguneko intzidentzia tasa metatua/ Tasa de incidencia acumulada en 14 días por 100.000 habitantes	Tasen arrazoia/ Razón de tasas I(D)/I(D-7)
0-2	25	335,58	1,13
3-5	22	311,99	0,94
6-12	58	425,37	1,00
13-16	36	596,59	1,22
17-18	39	907,71	1,71

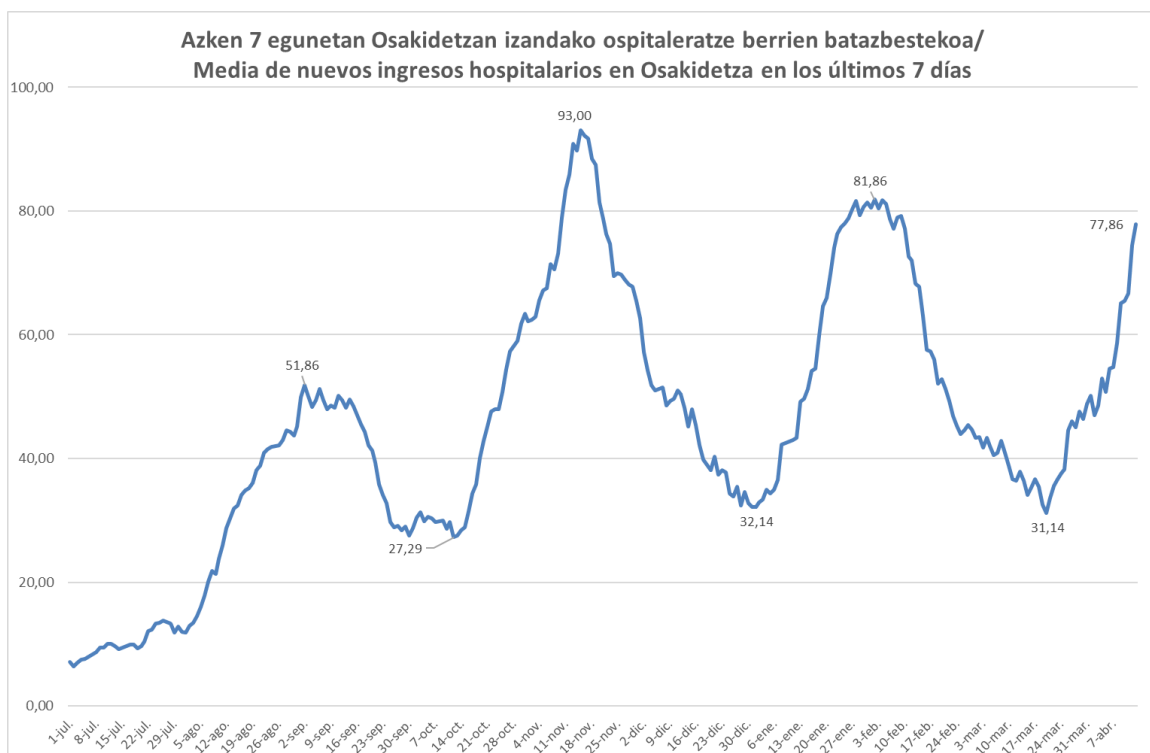
**OINARRIZKO BIRSORKUNTZA TASA /  
NÚMERO REPRODUCTIVO BÁSICO**

	<b>Euskadi (%95 IC)</b>	<b>Araba</b>	<b>Bizkaia</b>	<b>Gipuzkoa</b>
07/04	1,10 (1,06; 1,13)	0,99	1,09	1,16
08/04	1,13 (1,10; 1,17)	1,07	1,10	1,21
09/04	1,21 (1,17; 1,24)	1,10	1,21	1,25
10/04	1,23 (1,20; 1,27)	1,10	1,27	1,25
11/04	1,18 (1,15; 1,22)	1,06	1,22	1,20
12/04	1,17 (1,14; 1,20)	1,06	1,19	1,20
13/04	1,18 (1,15; 1,21)	1,08	1,16	1,23

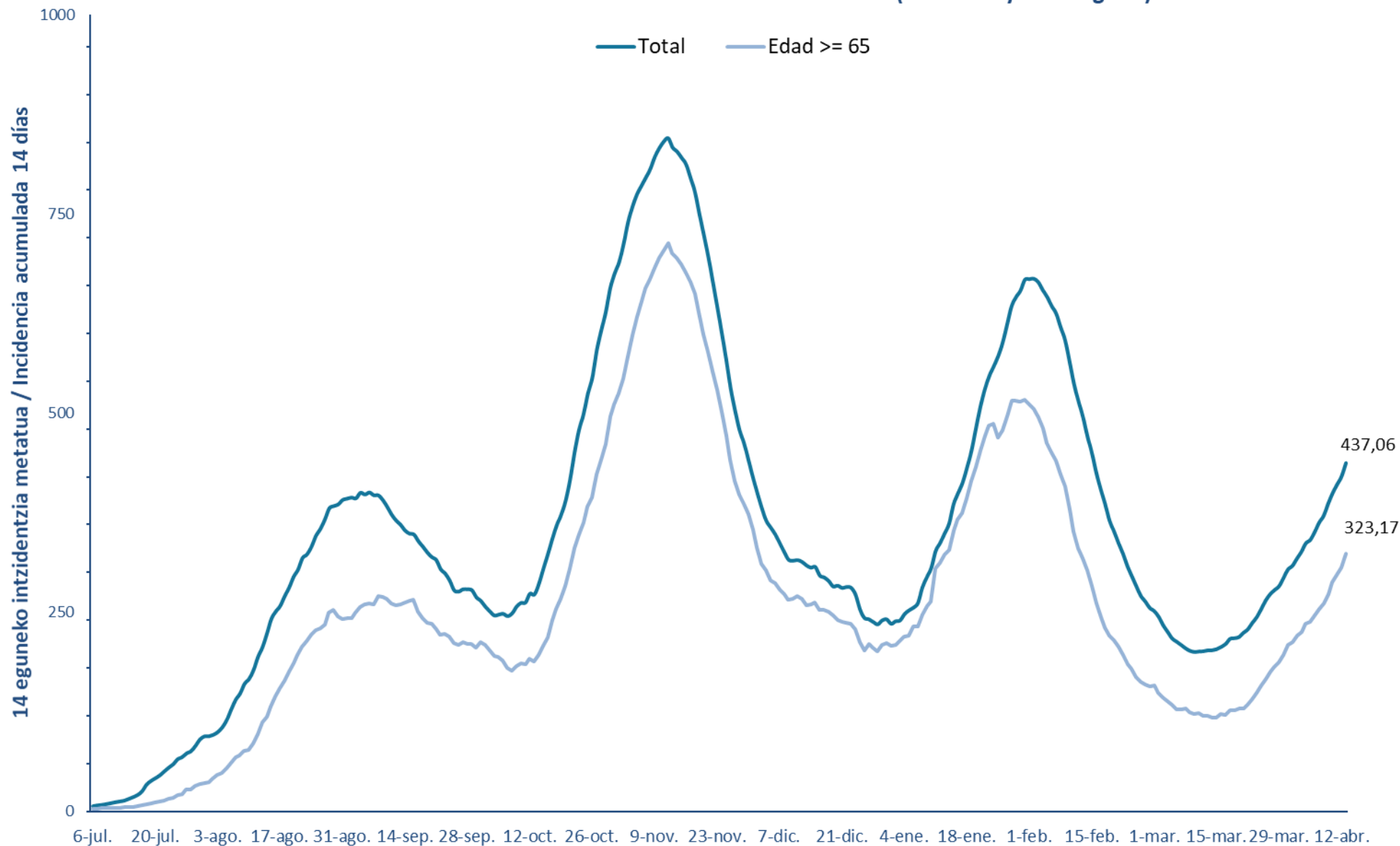


**BALIABIDE ASISTENTZIALEN ERABILERA /  
UTILIZACIÓN DE LOS RECURSOS ASISTENCIALES**

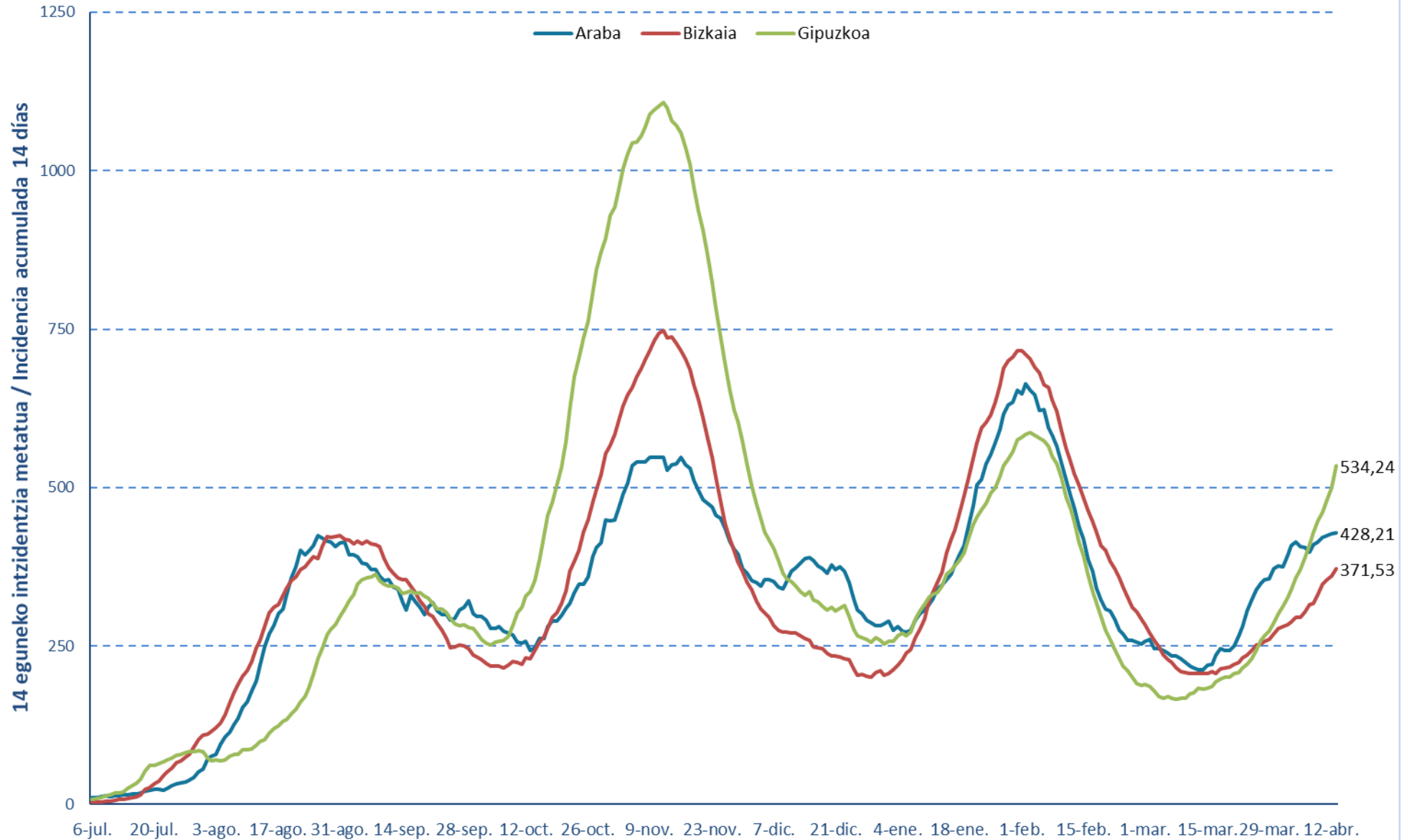
	<b>ZIUn ospitaleratuak Osakidetzan/ Ingresados en UCI en Osakidetz</b>	<b>Ospitaleratze berriak Osakidetzan/ Nuevos ingresos en planta en Osakidetz</b>	<b>Osakidetzan ospitaleratuta daudenak / Ingresados en planta en Osakidetz</b>
31/03	90	64	287
01/04	91	46	284
02/04	93	48	308
03/04	95	53	325
04/04	97	55	338
05/04	105	50	364
06/04	100	66	369
07/04	103	65	366
08/04	106	74	366
09/04	115	93	373
10/04	121	55	382
11/04	125	64	420
12/04	127	104	430
13/04	133	90	433



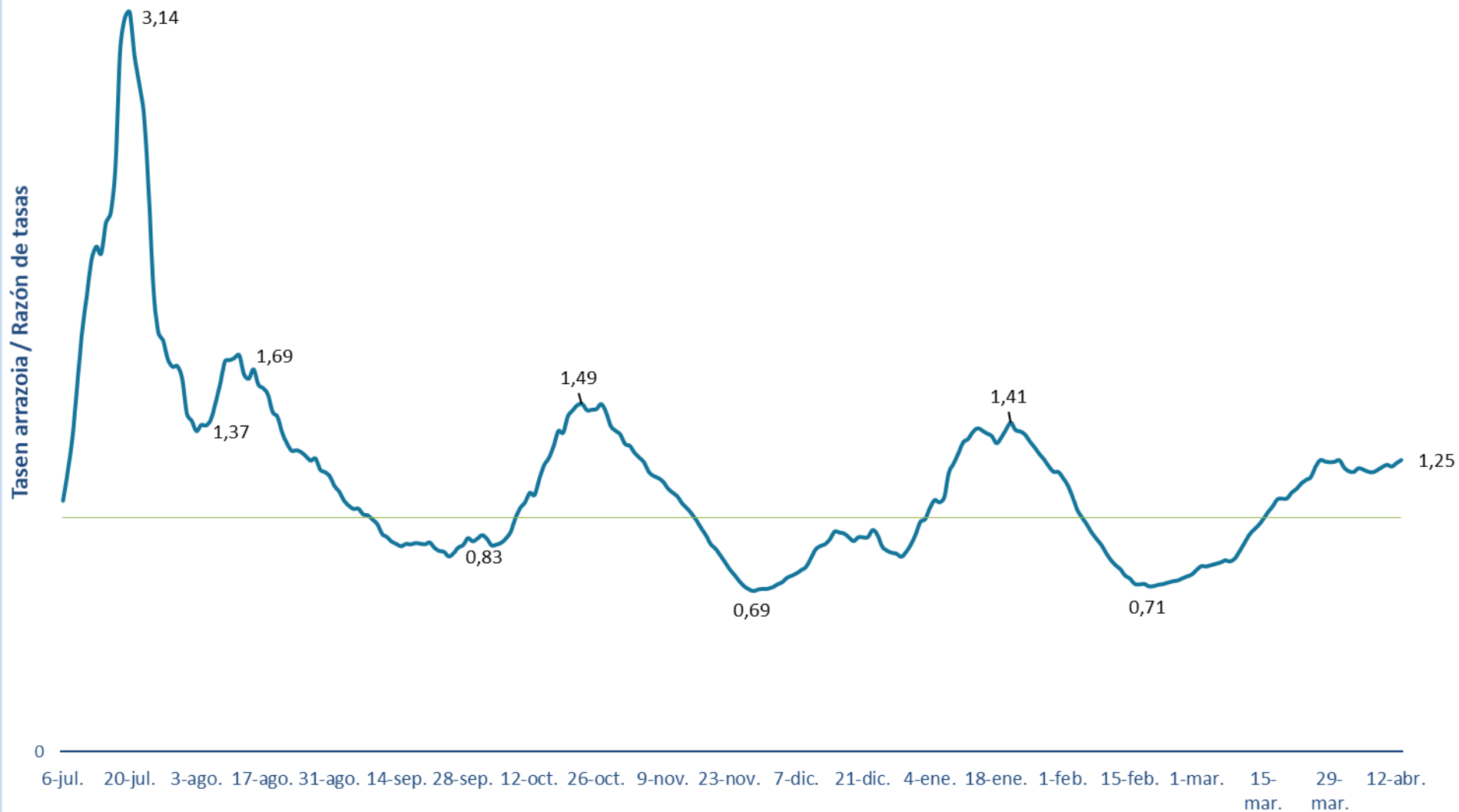
14 eguneko 100.000 biztanleko intzidentzia metatua Euskadin (PCR eta antigeno testak) /  
Incidencia acumulada 14 días en Euskadi x 100.000 habitantes (tests PCR y de antígeno)



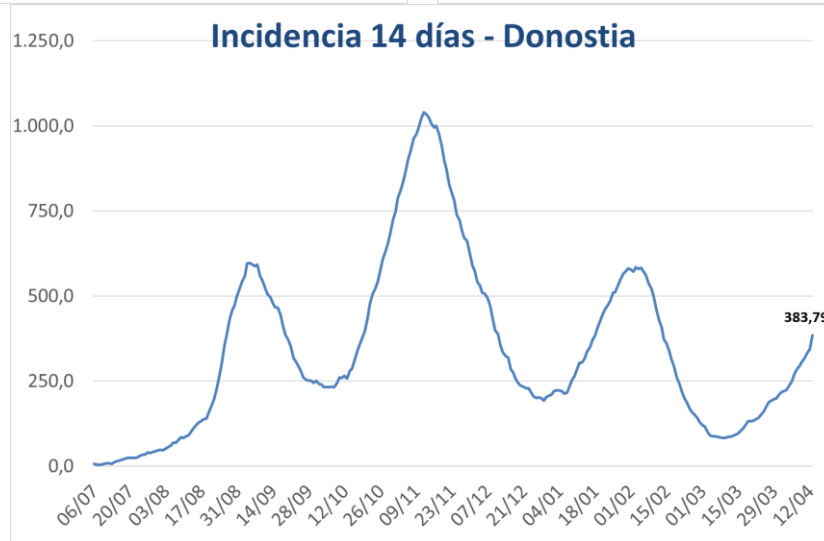
**14 eguneko 100.000 biztanleko intzidentzia metatua Lurralde Historiko bakoitzean (PCR eta antigeno testak) /**  
**Incidencia acumulada 14 días en cada Territorio Histórico x 100.000 habitantes (tests PCR y de antígeno)**



### Euskadiko 14 eguneko inzidentzia tasen arazoaren bilakaera / Evolución de la razón de tasas de 14 días en Euskadi







**PCR POSITIVO BERRIAK EUSKADIKO UDALERRIETAN /  
NUEVOS POSITIVOS PCR EN LOS MUNICIPIOS DE EUSKADI**

UDALERRIA / MUNICIPIO	07/04	08/04	09/04	10/04	11/04	12/04	13/04	Tasa	I(D)/I(D-7)
Agurain/Salvatierra	0	1	0	0	0	0	3	168,13	1,13
Alegría-Dulantzi	0	1	1	0	0	1	1	254,78	1,33
Amurrio	3	9	2	3	4	3	5	464,67	2,00
Añana	0	0	0	0	0	0	0	0,00	-
Aramaio	0	0	0	0	0	2	0	135,14	-
Armiñón	0	0	0	0	0	0	0	0,00	-
Arraia-Maeztu	0	0	0	0	0	0	0	136,61	0,50
Arratzua-Ubarrundia	0	1	0	0	0	0	0	289,86	1,00
Artziniega	1	1	1	0	0	0	1	261,64	5,00
Asparrena	0	1	0	0	0	0	0	185,64	0,60
Ayala/Aiara	1	0	1	0	0	0	0	138,17	0,67
Baños de Ebro/Mañueta	0	0	0	0	0	0	0	0,00	-
Barrundia	0	0	0	0	0	1	1	212,54	-
Berantevilla	0	0	0	0	0	4	0	1002,00	0,71
Bernedo	0	0	0	0	0	0	0	0,00	-
Campezo/Kanpezu	1	0	0	0	0	0	0	94,25	-
Elburgo/Burgelu	0	0	0	0	0	0	0	0,00	-
Elciego	0	0	0	0	0	0	0	579,71	0,35
Elvillar/Bilar	0	0	0	0	0	0	0	852,27	0,50
Erriberagoitia/Ribera Alta	0	0	0	0	0	0	0	0,00	0,00
Harana/Valle de Arana	0	0	0	0	0	0	0	0,00	-
Iruña Oka/Iruña de Oca	2	0	1	0	0	1	2	473,54	0,41
Iruraiz-Gauna	0	0	0	0	0	0	0	0,00	0,00
Kripan	0	0	0	0	0	0	0	0,00	-
Kuartango	0	0	0	0	1	0	0	268,82	1,00
Labastida/Bastida	3	2	2	0	2	0	1	1089,05	1,89
Lagrán	0	0	0	0	0	0	0	0,00	-
Laguardia	0	0	0	1	5	2	3	717,08	11,00
Lanciego/Lantziego	0	1	2	0	0	0	0	398,41	-
Lantarón	0	0	0	0	0	0	0	0,00	-
Lapuebla de Labarca	3	1	0	0	0	0	0	568,83	2,50
Laudio/Llodio	3	6	5	5	4	11	7	359,65	1,43
Legutio	4	1	3	1	2	1	0	1255,46	1,44
Leza	0	0	0	0	0	0	0	0,00	-
Moreda de Álava/Moreda Araba	0	0	0	0	0	0	0	0,00	-
Navaridas	1	0	0	0	0	0	0	500,00	0,33
Okondo	0	0	0	0	0	0	0	164,34	0,33

Oyón-Oion	0	0	0	0	0	0	0	0,00	0,00
Peñacerrada-Urizaharra	0	0	0	0	0	0	0	0,00	-
Ribera Baja/Erribera Beitia	0	0	0	0	0	0	0	0,00	-
Samaniego	0	0	0	0	0	0	0	0,00	-
San Millán/Donemiliaga	1	0	0	0	0	0	0	275,48	0,67
Urkabustaiz	0	0	0	0	0	0	0	137,93	0,25
Valdegovía/Gaubea	0	0	0	0	0	0	1	93,98	-
Villabuena de Álava/Eskuernaga	0	0	0	0	0	0	0	354,61	0,33
Vitoria-Gasteiz	86	115	106	88	48	78	95	462,34	1,04
Yécora/Iekora	0	0	0	0	0	0	0	0,00	-
Zalduondo	0	0	0	0	0	0	0	0,00	-
Zambrana	1	0	0	0	1	0	3	1121,08	-
Zigoitia	0	0	0	0	0	1	0	117,16	0,40
Zuia	3	0	0	0	0	1	0	338,70	1,00
<b>ARABA</b>	<b>113</b>	<b>140</b>	<b>124</b>	<b>98</b>	<b>67</b>	<b>106</b>	<b>123</b>	<b>428,21</b>	<b>1,06</b>

Abadiño	2	3	1	1	2	4	2	309,52	0,89
Abanto y Ciérvana-Abanto Zierbena	1	2	0	2	2	0	0	136,83	1,18
Ajangiz	0	0	0	0	0	0	0	0,00	-
Alonsotegi	1	1	2	0	0	0	2	389,79	1,57
Amorebieta-Etxano	9	8	4	0	1	6	7	352,51	0,99
Amoroto	0	1	0	0	0	0	0	963,86	1,00
Arakaldo	0	0	2	0	0	0	0	1176,47	-
Arantzazu	0	0	0	0	0	0	0	0,00	-
Areatza	0	0	0	0	0	0	0	162,60	0,67
Arrankudiaga	0	0	0	0	0	0	0	0,00	-
Arratzu	0	0	0	0	0	0	0	243,90	0,33
Arrieta	0	0	0	0	0	0	0	355,24	1,00
Arrigorriaga	5	3	5	0	7	5	2	326,55	1,50
Artea	0	0	0	0	0	0	0	0,00	-
Artzentales	0	0	0	0	0	0	0	0,00	-
Atxondo	0	1	0	0	3	1	0	649,82	1,00
Aulesti	0	0	0	0	0	0	0	0,00	0,00
Bakio	0	0	1	0	1	3	2	532,93	1,17
Balmaseda	1	0	4	0	2	0	0	301,13	1,05
Barakaldo	23	15	33	27	14	17	22	277,78	1,11
Barrika	1	0	1	0	0	0	1	391,90	1,50
Basauri	9	9	11	11	9	5	11	290,46	1,25
Bedia	0	0	0	0	0	0	2	285,99	3,00
Berango	1	2	3	2	2	2	4	357,88	1,37
Bermeo	3	3	8	1	3	3	5	218,81	1,85
Berriatua	0	0	1	1	0	0	0	636,44	0,67
Berriz	2	4	5	2	1	0	1	815,10	0,66

Bilbao	145	93	189	182	100	98	154	485,75	1,24
Busturia	0	0	0	0	0	0	0	0,00	-
Derio	0	2	1	0	0	1	1	182,68	0,80
Dima	0	1	3	0	0	0	0	278,16	-
Durango	11	9	12	8	10	4	5	389,76	1,32
Ea	0	1	0	0	0	1	0	239,23	-
Elantxobe	0	0	0	0	0	0	0	0,00	-
Elorrio	3	3	1	2	3	1	1	281,95	0,95
Erandio	5	7	15	9	10	5	7	343,80	1,87
Ereño	0	0	0	0	0	0	0	0,00	-
Ermua	1	4	2	1	0	5	15	349,58	0,74
Errigoiti	0	0	0	1	0	0	0	204,08	-
Etxebarri	1	2	1	1	1	1	4	191,97	1,10
Etxebarria	0	0	0	0	0	0	0	0,00	0,00
Forua	0	0	0	0	0	0	1	110,62	-
Fruiz	0	1	1	0	2	0	0	715,56	-
Galdakao	7	9	4	9	1	6	7	264,47	1,07
Galdames	0	0	0	0	0	0	0	0,00	-
Gamiz-Fika	0	0	2	2	0	1	0	440,85	6,00
Garai	0	0	0	0	0	0	0	0,00	-
Gatika	1	1	0	0	0	0	1	424,50	1,40
Gautegiz Arteaga	0	0	2	1	4	1	1	1062,57	-
Gernika-Lumo	1	4	5	1	0	3	3	148,74	1,79
Getxo	40	29	30	20	23	29	49	457,42	1,33
Gizaburuaga	1	0	0	0	0	0	0	1000,00	2,00
Gordexola	1	0	0	0	0	0	0	116,08	0,50
Gorliz	0	2	2	0	0	0	1	117,94	0,88
Güeñes	2	0	2	0	0	2	3	167,61	1,38
Ibarrangelu	0	0	0	0	0	0	0	0,00	0,00
Igorre	1	3	2	1	1	3	0	474,61	1,54
Ispaster	0	0	0	0	0	0	0	134,41	1,00
Iurreta	1	0	2	2	1	2	0	244,03	3,00
Izurtza	0	0	0	0	0	0	0	0,00	-
Karrantza Harana/Valle de Carranza	0	1	4	0	0	2	1	317,57	9,00
Kortezubi	0	0	0	0	0	0	0	0,00	-
Lanestosa	0	0	0	0	0	0	0	0,00	-
Larrabetzu	2	1	0	0	0	0	2	584,80	0,86
Laukiz	0	0	0	0	0	0	3	334,17	2,00
Leioa	7	5	8	12	2	9	8	260,95	1,37
Lekeitio	2	2	1	0	0	0	0	152,21	0,85
Lemoa	0	1	2	1	0	2	0	275,63	1,67
Lemoiz	0	0	1	0	0	0	2	397,77	1,67
Lezama	1	2	0	0	1	0	1	331,54	2,67

Loiu	0	0	2	0	0	0	0	389,44	0,82
Mallabia	2	0	0	0	0	0	0	252,10	1,50
Mañaria	0	0	2	0	0	0	0	574,71	1,00
Markina-Xemein	5	0	3	0	0	0	1	378,11	0,90
Maruri-Jatabe	0	0	0	0	0	0	1	109,17	-
Mendata	2	0	0	0	0	0	0	493,83	1,00
Mendexa	0	0	0	0	0	0	0	211,86	1,00
Meñaka	0	0	0	0	0	0	0	0,00	0,00
Morga	1	0	4	0	1	0	0	2067,18	2,67
Mundaka	0	0	0	0	0	0	0	0,00	-
Mungia	7	2	2	5	1	4	4	254,66	1,42
Munitibar-Arbatzegi Gerrikaitz	0	0	0	0	0	0	1	218,34	-
Murueta	0	0	0	0	0	0	0	0,00	-
Muskiz	3	4	3	0	0	1	4	414,49	1,24
Muxika	1	0	0	0	0	0	0	133,78	2,00
Nabarniz	0	0	0	0	0	0	0	0,00	-
Ondarroa	9	5	5	4	4	7	6	933,82	0,91
Orozko	2	1	2	1	1	1	0	532,12	2,00
Ortuella	1	1	0	0	0	2	0	120,34	1,11
Otxandio	0	1	0	0	0	0	1	221,40	3,00
Plentzia	1	2	1	1	2	2	3	454,55	1,25
Portugalete	17	23	20	25	18	15	13	429,01	1,57
Santurtzi	10	17	7	14	8	12	20	276,43	1,25
Sestao	10	11	10	8	7	12	12	458,78	1,39
Sondika	1	0	0	0	1	0	1	154,39	0,39
Sopela	1	0	2	2	4	2	3	197,34	0,90
Sopuerta	0	3	1	1	0	2	0	278,66	7,00
Sukarrieta	0	0	0	0	0	0	0	0,00	-
Trucios-Turtzioz	0	0	0	0	0	0	0	0,00	-
Ubide	0	0	0	0	0	0	0	0,00	-
Ugao-Miraballes	1	0	0	0	0	1	4	194,74	0,80
Urduliz	0	1	2	1	1	1	3	376,52	1,89
Urduña/Orduña	2	5	0	0	1	2	2	307,11	6,50
Valle de Trápaga-Trapagaran	4	1	3	3	1	5	2	253,06	0,91
Zaldibar	1	0	1	1	1	1	2	591,13	0,95
Zalla	1	2	1	2	3	2	3	213,24	1,80
Zamudio	0	0	2	0	1	2	1	513,13	0,89
Zaratamo	0	0	0	0	0	0	1	121,43	0,67
Zeanuri	0	0	0	0	0	0	0	79,74	0,14
Zeberio	0	0	0	0	0	0	0	92,25	0,17
Zierbena	0	0	0	1	0	2	0	196,85	3,00
Ziortza-Bolibar	0	0	0	0	0	0	0	0,00	0,00
<b>BIZKAIA</b>	<b>373</b>	<b>314</b>	<b>446</b>	<b>369</b>	<b>261</b>	<b>298</b>	<b>419</b>	<b>371,53</b>	<b>1,22</b>

Abaltzisketa	0	0	0	0	0	0	0	0,00	0,00
Aduna	3	2	1	1	0	0	0	1656,31	2,67
Aia	1	1	0	0	0	0	6	604,53	0,80
Aizarnazabal	0	0	0	0	0	0	0	130,04	1,00
Alegia	1	1	1	1	1	2	3	778,64	3,50
Albiztur	0	0	0	1	0	0	0	341,30	-
Alkiza	0	0	0	0	0	0	1	285,71	0,50
Alzaga	0	0	0	0	0	0	0	546,45	1,00
Altzo	0	0	1	0	0	0	0	256,41	1,00
Amezketza	0	0	0	0	0	1	0	217,39	0,50
Andoain	4	5	4	3	4	5	4	373,63	1,17
Anoeta	0	1	4	4	1	1	2	837,44	1,42
Antzuola	1	1	0	0	1	2	1	413,03	1,80
Arama	0	0	0	0	0	0	0	0,00	-
Aretxabaleta	7	10	11	7	2	8	4	1144,07	2,45
Arrasate/Mondragón	9	18	16	8	11	9	18	747,21	1,34
Asteasu	0	0	0	0	0	1	0	256,41	0,67
Astigarraga	10	8	6	3	1	6	13	913,99	2,77
Ataun	0	0	1	0	2	10	0	744,13	2,60
Azkoitia	9	11	21	16	12	9	13	1043,14	2,60
Azpeitia	2	2	6	3	8	7	9	335,09	1,96
Baliarrain	0	0	0	1	0	0	0	606,06	0,14
Beasain	5	11	8	2	3	10	6	713,22	0,81
Beizama	0	0	0	0	0	0	0	0,00	-
Belauntza	0	0	0	0	0	0	0	0,00	-
Berastegi	0	1	0	2	1	2	0	570,34	-
Bergara	4	8	3	2	4	5	7	365,79	1,02
Berrobi	2	2	0	1	1	0	0	1305,06	1,33
Bidania-Goiatz	0	2	1	0	0	0	1	1428,57	2,00
Deba	1	1	1	1	0	1	2	183,39	1,11
Donostia / San Sebastián	57	54	60	57	49	44	103	383,79	1,43
Eibar	6	9	3	2	12	5	16	385,82	1,33
Elduain	0	0	0	0	0	0	1	411,52	-
Elgeta	0	0	0	0	0	0	0	0,00	-
Elgoibar	0	2	3	0	1	3	1	259,97	0,73
Errenteria	19	22	25	21	19	10	16	547,59	1,53
Errezil	0	0	0	0	0	1	0	161,03	-
Eskoriatza	1	3	3	0	3	2	10	755,54	3,10
Ezkio-Itsaso	0	0	0	0	0	0	0	630,91	0,40
Gabiria	1	0	0	0	2	0	2	974,66	5,00
Gaintza	0	1	0	0	0	0	0	877,19	-
Gaztelu	0	0	0	0	0	0	0	0,00	-
Getaria	0	2	0	0	4	3	6	1024,73	1,71

Hernani	5	6	6	6	7	9	15	412,44	1,48
Hernialde	0	0	1	1	0	0	0	1967,21	1,20
Hondarribia	7	7	5	7	6	6	5	476,92	1,56
Ibarra	3	2	1	1	2	4	0	603,81	1,53
Idiazabal	0	0	0	0	1	0	3	462,18	1,00
Ikaztegieta	1	0	0	0	0	0	0	205,76	-
Irun	9	8	8	23	15	22	24	282,35	1,56
Irura	0	1	0	3	3	0	3	938,19	1,42
Itsasondo	1	3	3	0	1	1	1	1648,35	6,00
Larraul	0	0	0	0	0	0	0	398,41	1,00
Lasarte-Oria	7	11	6	7	8	3	15	493,57	1,49
Lazkao	1	1	2	2	1	3	3	870,03	0,88
Leaburu	0	0	0	0	0	0	0	264,55	0,25
Legazpi	10	2	4	3	19	12	21	1272,45	1,37
Legorreta	0	2	1	1	2	0	1	671,14	1,67
Leintz Gatzaga	0	0	0	0	0	0	0	0,00	-
Lezo	4	0	4	4	1	3	4	559,21	1,26
Lizartza	0	0	0	1	0	0	0	616,33	0,67
Mendaro	0	2	3	0	0	0	0	330,97	1,40
Mutiloa	0	0	0	0	0	0	0	0,00	0,00
Mutriku	3	3	4	0	0	4	2	395,18	2,10
Oiartzun	3	12	4	4	3	3	9	732,95	1,27
Olaberria	0	0	3	0	1	0	0	654,31	0,75
Oñati	17	15	14	14	5	20	5	1098,71	1,88
Ordizia	7	5	3	1	1	6	2	635,55	0,63
Orendain	0	0	0	0	0	0	0	0,00	-
Orexa	0	0	0	0	0	0	0	0,00	-
Orio	8	0	4	3	2	5	13	766,47	3,36
Ormaiztegi	0	0	1	0	1	0	0	470,22	0,43
Pasaia	9	7	9	8	4	7	12	514,29	1,83
Segura	0	0	1	0	0	1	2	1565,56	0,96
Soraluze-Placencia de las Armas	1	1	9	4	5	1	3	1056,87	2,33
Tolosa	14	11	13	9	9	13	11	762,89	1,30
Urnietta	2	2	5	6	1	3	3	402,64	4,17
Urretxu	2	10	2	3	5	4	2	761,46	0,76
Usurbil	3	0	2	1	1	3	5	380,47	1,09
Villabona	3	4	4	4	5	2	1	507,01	2,73
Zaldibia	2	5	3	1	2	6	3	4463,21	0,60
Zarautz	24	15	21	22	6	10	19	715,30	2,20
Zegama	2	0	1	1	1	0	2	1183,43	0,58
Zerain	0	0	0	0	0	0	0	0,00	0,00
Zestoa	0	1	0	0	0	0	4	333,85	1,44
Zizurkil	1	4	5	0	1	2	2	658,98	2,22

Zumaia	3	9	4	3	1	9	8	518,98	2,13
Zumarraga	1	7	6	9	3	6	8	773,85	1,04
<b>GIPUZKOA</b>	296	334	341	288	265	315	456	534,24	1,37

<b>OTROS</b>	6	4	9	6	5	7	5		
--------------	---	---	---	---	---	---	---	--	--

\*14 eguneko tasa 100.000 biztanleko. Tasak kalkulatzeko EUSTATen Biztanleen Udal-Erroldaren Estatistikan 2020ko urtarrilaren 1erako argitaratutako biztanleria hartzen da. / Tasa de 14 días por 100.000 habitantes. Las tasas se calculan con respecto a la población publicada por EUSTAT en la Estadística Municipal de Habitantes para el 1 de enero del 2020. [https://eu.eustat.eus/bankupx/pxweb/eu/euskara/-/PX\\_2212\\_ep06b.px](https://eu.eustat.eus/bankupx/pxweb/eu/euskara/-/PX_2212_ep06b.px)

\*\* Inzidentzia tasen arrazoiak **-I(D)/I(D-7)-** gaurko 14 eguneko inzidentzia metatuaren tasa duela astebeteko 14 eguneko inzidentzia metatuaren tasarekin konparatzen du. Tasen arrazoiaren balioa 1en azpitik dagoenean inzidentzia tasak behera egin duela esan nahi du. Duela astebeteko inzidentzia tasa zero den kasuetan “-“ agertzen da. / La razón de tasas de incidencia **-I(D)/I(D-7)-** compara la tasa de incidencia acumulada en 14 días a fecha de hoy, con la tasa de incidencia acumulada en 14 días de hace una semana. En caso de que el valor de la ratio sea un valor por debajo de 1, significa que la incidencia ha disminuido. Cuando la tasa de incidencia de hace una semana es cero se indica con “-“.

+ Semaforoa 14 eguneko inzidentzia tasaren arabera 5.000 biztanletik gorako udalerrietan: berdez < 60, horiz 60-299, laranja 300-399 eta gorri >=400. / Semaforo según la tasa de incidencia acumulada en 14 días en los municipios de más de 5.000 habitantes: en verde <60, en amarillo 60-299, en naranja 300-399 y en rojo >= 400.



**PCR POSITIBO BERRIAK EUSKADIKO OSASUN EREMUETAN /  
NUEVOS POSITIVOS PCR EN LAS ZONAS DE SALUD DE EUSKADI**

Alfabetoz ordenatuta./ Ordenado alfabéticamente.

OSASUN-EREMUAK/ZONAS DE SALUD	07/04	08/04	09/04	10/04	11/04	12/04	13/04	Tasa**	I(D)/I(D-7)**
Abetxuko	0	1	0	0	0	1	0	314,88	0,70
Aranbizkarra I	13	10	7	5	4	8	6	602,45	1,07
Aranbizkarra II	4	6	6	2	1	0	8	510,62	0,97
Casco Viejo (Vitoria)	1	3	9	6	2	4	6	304,81	1,08
Gazalbide Txagorritxu	12	2	6	10	3	3	1	385,08	1,29
La Habana	2	4	2	1	1	1	5	232,35	0,77
Lakua - Arriaga	5	3	9	4	2	6	3	421,26	1,27
Lakuabizkarra	14	13	9	8	11	9	8	500,53	1,05
Llanada Alavesa	1	3	0	0	0	2	5	181,16	0,78
Montaña alavesa	1	0	0	0	0	0	0	89,77	1,00
Norte-Villarreal	4	3	3	1	1	2	1	697,19	1,48
Norte-Zuya	3	0	0	0	1	1	0	180,38	0,59
Olaguibel	5	12	15	11	7	14	7	368,68	0,97
Olarizu	6	10	3	4	1	2	11	339,17	0,90
Salburua	4	9	12	15	4	1	4	537,76	1,16
San Martín	8	16	6	7	3	10	14	370,16	1,07
Sansomendi	1	1	7	3	2	6	4	461,37	1,58
Valles Alaveses I	2	0	1	0	0	1	3	360,32	0,51
Valles Alaveses II	1	0	0	0	1	4	3	371,90	1,00
Zabalgana	8	18	9	5	3	12	8	476,52	1,14
Zaramaga	2	5	5	6	4	2	8	415,40	0,81
<b>OSI ARABA</b>	97	119	109	88	51	89	105	405,84	1,02
Rioja	8	4	5	1	8	2	5	465,24	1,07
<b>OSI ARABAKO ERRIOXA</b>	8	4	5	1	8	2	5	465,24	1,07
Desierto / Urban	2	1	3	1	2	3	1	308,48	0,85
La Paz	6	5	8	9	3	3	6	267,28	1,54
Lutxana	1	0	4	5	2	2	2	363,15	1,56
Rontegi	3	0	2	0	0	0	1	281,74	0,69
San Vicente	1	4	5	5	1	4	6	280,17	1,27
Sestao Kueto	4	5	2	4	1	7	4	479,12	1,39
Sestao Markonzaga	6	6	8	5	6	6	8	442,98	1,54
Zaballa C.S.	5	2	5	3	4	2	2	245,08	1,55
Zuazo	3	3	6	4	2	1	2	183,60	0,89
<b>OSI BARAKALDO SESTAO</b>	31	26	43	36	21	28	32	305,92	1,20
Abadiño-Elorrio-Berriz	8	11	8	6	10	6	6	451,36	0,85
Aiala	7	15	4	3	5	5	8	359,23	1,61
Amorebieta	9	8	4	0	1	5	6	327,51	1,07
Arratia	1	5	7	2	1	4	2	291,06	1,26
Arrigorriaga	3	3	3	0	3	6	6	214,97	0,75

Basauri-Ariz	2	3	2	5	4	4	7	199,23	0,81
Basauri-Kareaga	7	6	9	7	6	2	4	450,86	2,20
Bermeo	3	3	8	1	3	3	6	198,88	2,06
Durango	12	9	16	10	11	7	5	368,95	1,19
Etxebarri	1	2	1	1	1	1	4	195,19	0,82
Galdakao	9	10	4	9	1	7	10	291,71	1,13
Gernika	1	4	5	2	0	3	2	127,54	1,85
Gernikaldea	4	0	6	1	4	1	3	263,09	3,00
Lekeitio	3	4	1	0	0	1	0	219,85	1,22
Llodio	5	7	9	6	5	12	7	367,62	1,30
Markina - Xemein	5	0	4	0	0	0	1	308,69	1,00
Ondarroa	9	5	5	5	4	7	6	910,61	0,91
<b>OSI BARRUALDE-GALDAKAO</b>	89	95	96	58	59	74	83	318,64	1,13
Basurto	6	7	16	8	9	10	3	442,73	1,41
Begoña	9	9	7	7	3	1	6	543,56	1,61
Bolueta	2	3	8	6	0	3	5	617,73	1,00
Bombero Etxaniz	15	9	12	34	21	6	15	512,03	1,02
Casco Viejo (Bilbao)	2	0	3	1	1	2	2	235,72	0,94
Deusto	23	14	32	21	7	12	22	859,13	1,46
Gazteleku	6	3	20	14	10	0	7	520,26	1,46
Indautxu	9	4	8	11	5	20	7	500,54	1,33
Javier Sáenz de Buruaga	10	4	10	6	6	6	13	566,39	1,23
Karmelo	4	0	5	0	1	2	9	300,60	1,39
La Peña	4	0	2	0	4	1	2	245,41	1,00
Mina del Morro	1	4	5	5	3	5	6	457,19	1,15
Miribilla-La Merced	8	6	10	12	8	5	6	398,90	1,33
Otxarkoaga	10	3	10	6	2	0	1	617,77	1,89
Rekalde	9	7	9	16	5	3	17	397,93	1,01
San Adrián	2	0	4	4	3	0	1	356,93	0,95
San Ignacio	14	5	7	3	3	7	10	348,23	1,26
Santutxu-Solokoetxe	4	6	9	11	5	3	9	454,38	1,40
Txurdinaga	4	4	4	5	5	4	5	416,41	1,34
Zorroza	3	1	5	4	0	2	2	212,39	0,71
Zurbaran	5	4	6	2	0	4	8	416,49	1,06
<b>OSI BILBAO-BASURTO</b>	150	93	192	176	101	96	156	464,30	1,23
Abanto-Muskiz	3	6	3	2	2	1	4	264,69	1,30
Balmaseda	1	1	8	0	2	2	1	272,29	1,46
Buenavista	4	7	10	9	2	5	7	494,94	1,80
Güeñes	3	0	2	0	0	2	3	158,36	0,92
Ortuella	1	1	0	0	0	2	0	118,02	0,92
Portugalete - Centro	9	3	3	6	9	3	3	361,46	2,00
Portugalete-Repelega	4	13	8	11	7	6	5	368,50	1,27
Santurtzi-Centro-Mamariga	7	14	3	10	4	8	6	377,96	1,48

Santurtzi Kabiezes	4	3	3	4	3	6	12	217,68	1,11
Trapagaran	4	1	3	3	1	5	2	251,61	1,20
Zalla	1	4	2	3	2	4	3	187,39	2,11
<b>OSI EZKERRALDEA ENKARTERRI CRUCES</b>	41	53	45	48	32	44	46	292,21	1,40
Alango	11	11	10	5	10	4	12	508,26	1,35
Algorta	10	9	9	5	5	7	19	286,51	1,13
Astrabudua	1	2	4	3	6	3	4	305,34	1,72
Erandio	3	5	11	6	3	2	3	347,59	2,53
Gorliz - Plentzia	2	5	5	1	2	2	5	303,28	1,23
Las Arenas	19	8	10	14	9	21	20	488,22	1,21
Leioa	6	4	7	7	1	6	6	236,00	1,63
Mungia	7	4	6	8	4	8	9	303,59	1,43
Sopela	2	2	7	5	7	5	10	251,78	1,08
Txorierrri	2	4	5	0	3	3	6	290,65	0,81
<b>OSI URIBE</b>	63	54	74	54	50	61	94	335,81	1,27
Arrasate	9	18	17	7	11	10	17	656,72	1,25
Bergara	5	9	3	2	5	7	8	347,99	1,00
Oñati	17	15	14	14	5	20	6	1077,64	2,12
Valle de Leniz	8	13	13	7	5	10	11	944,06	3,73
<b>OSI ALTO DEBA</b>	39	55	47	30	26	47	42	696,72	1,63
Dumboa	3	3	4	8	8	15	11	245,14	1,68
Hondarribia	7	7	5	7	6	6	5	452,97	1,52
Irun - Centro	6	5	4	10	6	7	13	230,08	1,24
<b>OSI BIDASOA</b>	16	15	13	25	20	28	29	281,52	1,44
Deba	4	4	5	0	0	5	4	288,88	1,50
Eibar	5	7	3	2	7	2	13	374,47	1,59
Elgoibar	1	5	15	4	6	4	4	423,47	1,30
Ermua	3	4	2	1	0	5	15	336,43	0,55
Torrekua	1	2	0	0	4	3	3	326,53	1,00
<b>OSI DEBABARRENA</b>	14	22	25	7	17	19	39	359,19	1,05
Aiete	7	5	5	7	4	4	4	449,22	1,45
Alza-Roteta	5	2	6	5	3	3	13	295,99	1,39
Amara Berri	7	9	4	9	10	6	22	326,12	1,53
Amara Centro	3	8	2	1	0	1	7	264,41	1,58
Beraun - Errenteria	2	6	10	5	5	1	9	440,44	1,68
Bidebieta	2	0	2	1	3	2	1	235,88	1,89
Egia	7	3	5	8	6	5	8	419,32	1,75
Gros	6	6	10	5	10	14	15	405,24	1,56
Hernani - Urnieta - Astigarraga	19	17	19	15	10	18	31	510,37	1,83
Intxaurrondo	0	7	2	4	1	2	5	280,41	1,29
Iztietia - Errenteria	17	16	13	16	14	9	7	582,29	1,49
Lasarte - Usurbil	10	11	8	8	9	6	19	440,00	1,20
Lezo-San Juan	4	1	6	3	2	4	6	468,49	1,76

Loiola	1	2	3	2	0	1	1	299,81	1,05
Oiartzun	3	12	4	4	3	3	9	720,93	1,27
Ondarreta	11	6	14	12	6	4	14	358,53	1,16
Parte Vieja	5	4	7	5	5	1	10	455,20	1,08
Pasai Antxo	9	8	4	2	2	4	7	935,83	1,65
Pasajes San Pedro	2	1	5	7	1	2	4	263,58	1,93
Zarautz – Orio - Aia	32	16	25	25	8	15	44	706,92	2,02
Zumaia - Zestoa - Getaria	5	12	5	3	5	11	18	539,80	1,91
<b>OSI DONOSTIALDEA</b>	157	152	159	147	107	116	254	452,02	1,52
Azkoitia	9	10	20	16	12	9	12	1008,67	2,78
Azpeitia	2	3	7	3	8	9	9	329,44	2,13
Beasain	7	11	10	3	6	11	13	714,92	0,75
Lazkao	1	1	6	2	4	13	3	781,52	1,00
Legazpi	10	2	4	3	19	12	20	1211,01	1,30
Ordizia	10	14	9	2	4	12	6	1046,60	0,68
Zumarraga	4	16	8	12	10	11	12	731,85	0,93
<b>OSI GOIERRI-ALTO UROLA</b>	43	57	64	41	63	77	75	784,02	0,98
Alegia	1	5	4	4	3	4	5	595,68	1,06
Andoain	4	5	5	3	4	5	4	377,11	1,15
Ibarra	5	5	1	5	4	6	1	548,40	2,10
Tolosa	15	12	13	9	9	14	11	739,71	1,37
Villabona	7	12	15	13	10	6	9	645,00	1,84
<b>OSI TOLOSALDEA</b>	32	39	38	34	30	35	30	596,49	1,45
<b>Otros</b>	32	8	10	16	13	10	13		

\*14 eguneko tasa 100.000 biztanleko/ Tasa de 14 días por 100.000 habitantes.

\*\* Inzidentzia tasen arrazoiak **-I(D)/I(D-7)-** gaurko 14 eguneko inzidentzia metatuaren tasa duela astebeteko 14 eguneko inzidentzia metatuaren tasarekin konparatzen du. Tasen arrazoiaren balioa 1en azpitik dagoenean inzidentzia tasak behera egin duela esan nahi du. Duela astebeteko inzidentzia tasa zero den kasuetan “-” agertzen da. / La razón de tasas de incidencia **-I(D)/I(D-7)-** compara la tasa de incidencia acumulada en 14 días a fecha de hoy, con la incidencia acumulada en 14 días de hace una semana. En caso de que el valor de la ratio sea un valor por debajo de 1, significa que la incidencia ha disminuido. Cuando la tasa de incidencia de hace una semana es cero se indica con “-”.

\* Semaforoa 14 eguneko inzidentzia tasaren arabera: berdez < 60, horiz 60-299, laranja 300-399 eta gorri >=400. / Semaforo según la tasa de incidencia acumulada en 14 días: en verde <60, en amarillo 60-299, en naranja 300-399 y en rojo >= 400.