

KORONABIRUSAREN EGOERA EPIDEMIOLOGIKOA EUSKADIN (COVID-19) SITUACIÓN EPIDEMIOLÓGICA DEL CORONAVIRUS (COVID-19) EN EUSKADI

-- RESULTADOS DE TESTS VALIDADOS EL 12/05/2021--

Osasun Sailburuordetza / Viceconsejería de Salud
COVID Informazio Zerbitzua / Servicio de Información COVID

OPEN DATA:

Informe honetan argitaratzen diren datu guztiak hurrengo webgunean dituzue eskuragarri. / Todos los datos publicados en este informe están disponibles en la siguiente página web.

<https://opendata.euskadi.eus/catalogo/-/evolucion-del-coronavirus-covid-19-en-euskadi/>

TXOSTENEAN ORAIN ARTE ARAZTU EDO ZUZENDU DIREN AKATSAK ERRORES DEPURADOS O CORREGIDOS HASTA LA FECHA EN EL INFORME

Txosten honen informazioa etengabe berrikusten eta arazten ari da. Baliteke, gardentasunaren mesedetan, akats puntualen bat egotea, gerora zuzenduko dena. / La información de este informe está continuamente siendo revisada y depurada. En aras de la transparencia puede que haya algún error puntual que se corregirá posteriormente.

ARAZTU EDO ZUZENDU DIREN AKATSAK	ERRORES DEPURADOS O CORREGIDOS
Egunero desadostasun txikiak zuzentzen dira bizilekuaren eta testa eskatzen den lurralde historikoaren artean.	Cada día se corrigen pequeñas discrepancias entre el lugar de residencia y el territorio histórico desde donde se solicita el test.

BIZI BERRI III PLANEKO ADIERAZLEAK / INDICADORES DEL PLAN BIZI BERRI III

Indicador	Balioa / Valor
-Tasa de Incidencia Acumulada en 14 días	365,73 (-19,05)
-Índice de reproductividad (R_t —conocida como R_0)	0,82 (-0,02)
-Razón de Tasas	0,76 (-0,02)
-Ocupación en camas UCI	153 (-6)
-Tasa de Incidencia Acumulada en 14 días en mayores de 65 años.	191,76 (-16,59)
-Trazabilidad de los casos (últimos 7 días)	54,0% (-0,6%)

KORONABIRUSAREN EGOERA EPIDEMIOLOGIKOA EUSKADIN (COVID-19) SITUACIÓN EPIDEMIOLÓGICA DEL CORONAVIRUS (COVID-19) EN EUSKADI

-- RESULTADOS DE TESTS VALIDADOS EL 12/05/2021--

	PCR	Antigeno	Guztira
Egindako test diagnostiko kopurua / Número de test diagnósticos realizados:	6.133	3.549	9.682
Emaizta positibo kopurua / Número de resultados positivos:	220	237	457
Emaizta positiboen ehunekoa / Porcentaje de test positivos:	3,6%	6,7%	4,7%

TEST DIAGNOSTIKOA EGITEKO ARRAZOA EMAITZA POSITIBOA DUTEN KASUETAN/ MOTIVO DE REALIZACIÓN DEL TEST DIAGNÓSTICO EN CASOS CON RESULTADO POSITIVO

	Kontaktua izatea / Ser contacto *	Sintomak izatea / Ser sintomáticos *	Beste arrazoi bat / Otro motivo *
06/05	53,4%	34,3%	12,3%
07/05	54,5%	33,7%	11,9%
08/05	54,0%	33,8%	12,2%
09/05	54,1%	33,8%	12,1%
10/05	54,7%	33,3%	12,0%
11/05	54,6%	33,3%	12,1%
12/05	54,0%	33,2%	12,8%

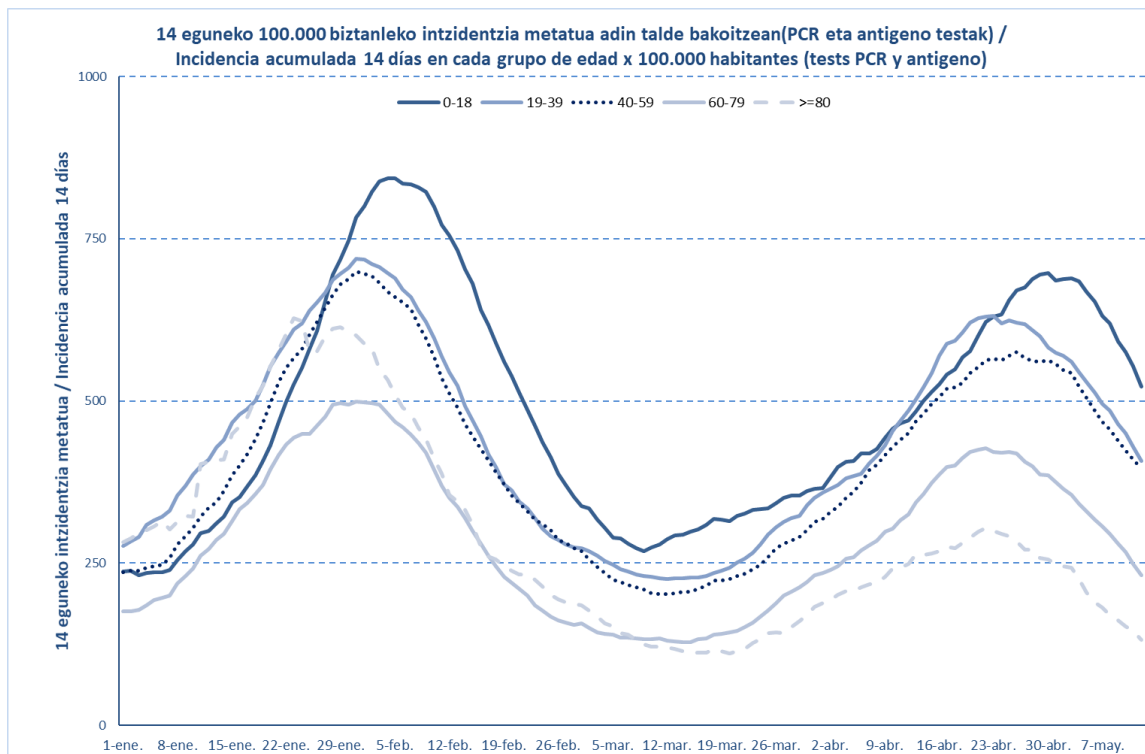
*Azken 7 egunetako emaitzen batzbestekoa / Media de los resultados de los últimos 7 días.

KASU POSITIBO BERRIAK HERRIALDE HISTORIKOAREN ARABERA / NUEVOS CASOS POSITIVOS SEGÚN SU TERRITORIO HISTÓRICO

	Kasu positibo kopurua / Número de casos positivos	100.000 biztanleko 14 eguneko inzidentzia tasa metatua/ Tasa de incidencia acumulada en 14 días por 100.000 habitantes	Tasen arrazoia/ Razón de tasas I(D)/I(D-7)
Araba	27	212,90	0,66
Bizkaia	276	372,40	0,84
Gipuzkoa	152	415,29	0,70
Otros	2		
Euskadi	457	365,73	0,76

**KASU POSITIBO BERRIAK ADIN-TARTEKA /
NUEVOS CASOS POSITIVOS POR GRUPOS DE EDAD**

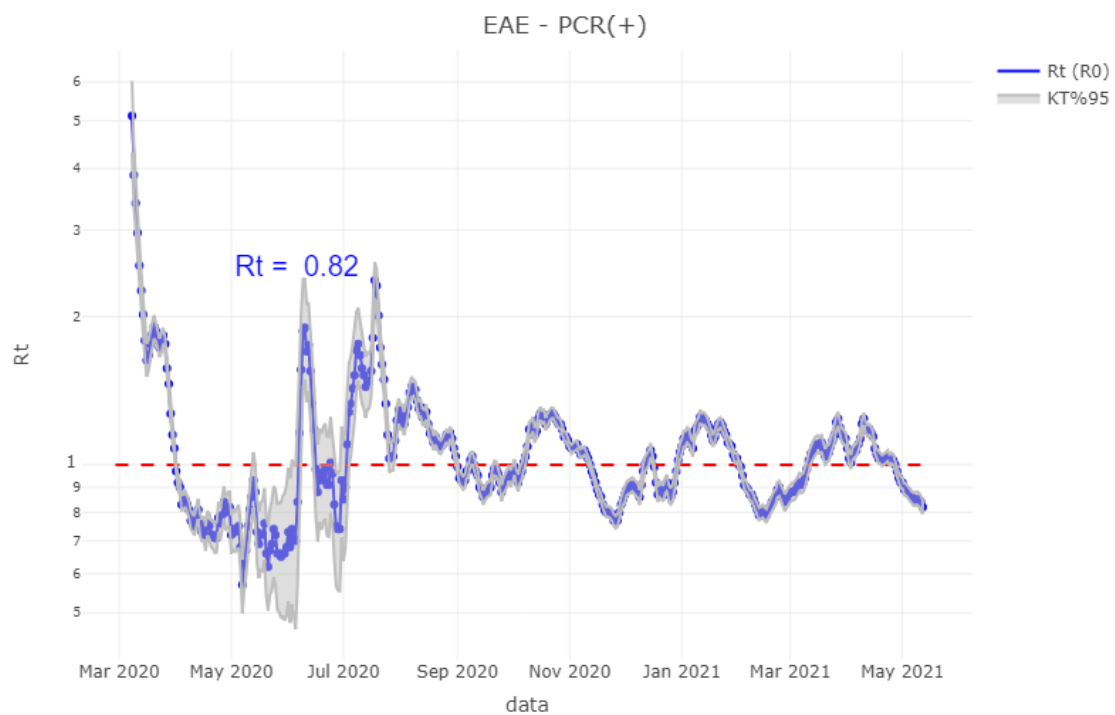
	Kasu positibo kopurua / Número de casos positivos	100.000 biztanleko 14 eguneko inzidentzia tasa metatua/ Tasa de incidencia acumulada en 14 días por 100.000 habitantes	Tasen arrazoia/ Razón de tasas I(D)/I(D-7)
0-18	107	522,34	0,78
19-39	104	407,73	0,77
40-64	202	371,77	0,77
65-79	33	219,51	0,72
>=80	10	131,76	0,64
>=65	43	191,76	0,70



	Kasu positibo kopurua / Número de casos positivos	100.000 biztanleko 14 eguneko inzidentzia tasa metatua/ Tasa de incidencia acumulada en 14 días por 100.000 habitantes	Tasen arrazoia/ Razón de tasas I(D)/I(D-7)
0-2	12	372,90	0,87
3-5	11	466,98	0,82
6-12	37	512,31	0,77
13-16	30	610,54	0,74
17-18	17	632,79	0,80

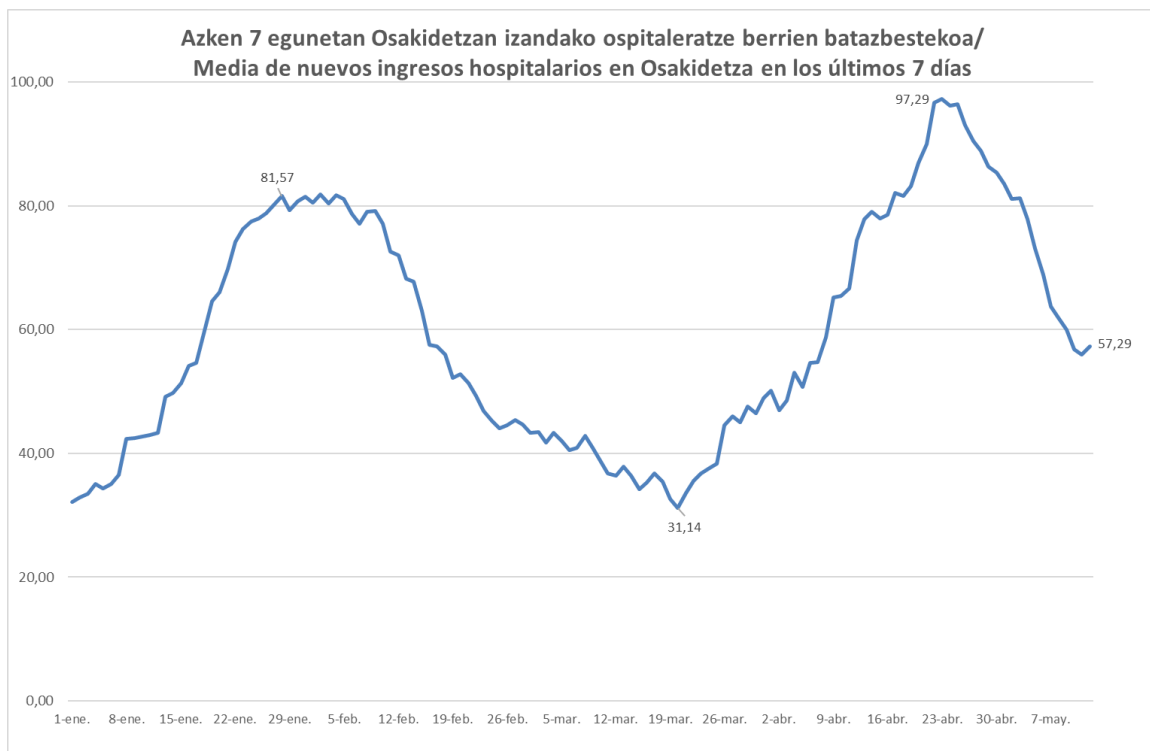
**OINARRIZKO BIRSORKUNTZA TASA /
NÚMERO REPRODUCTIVO BÁSICO**

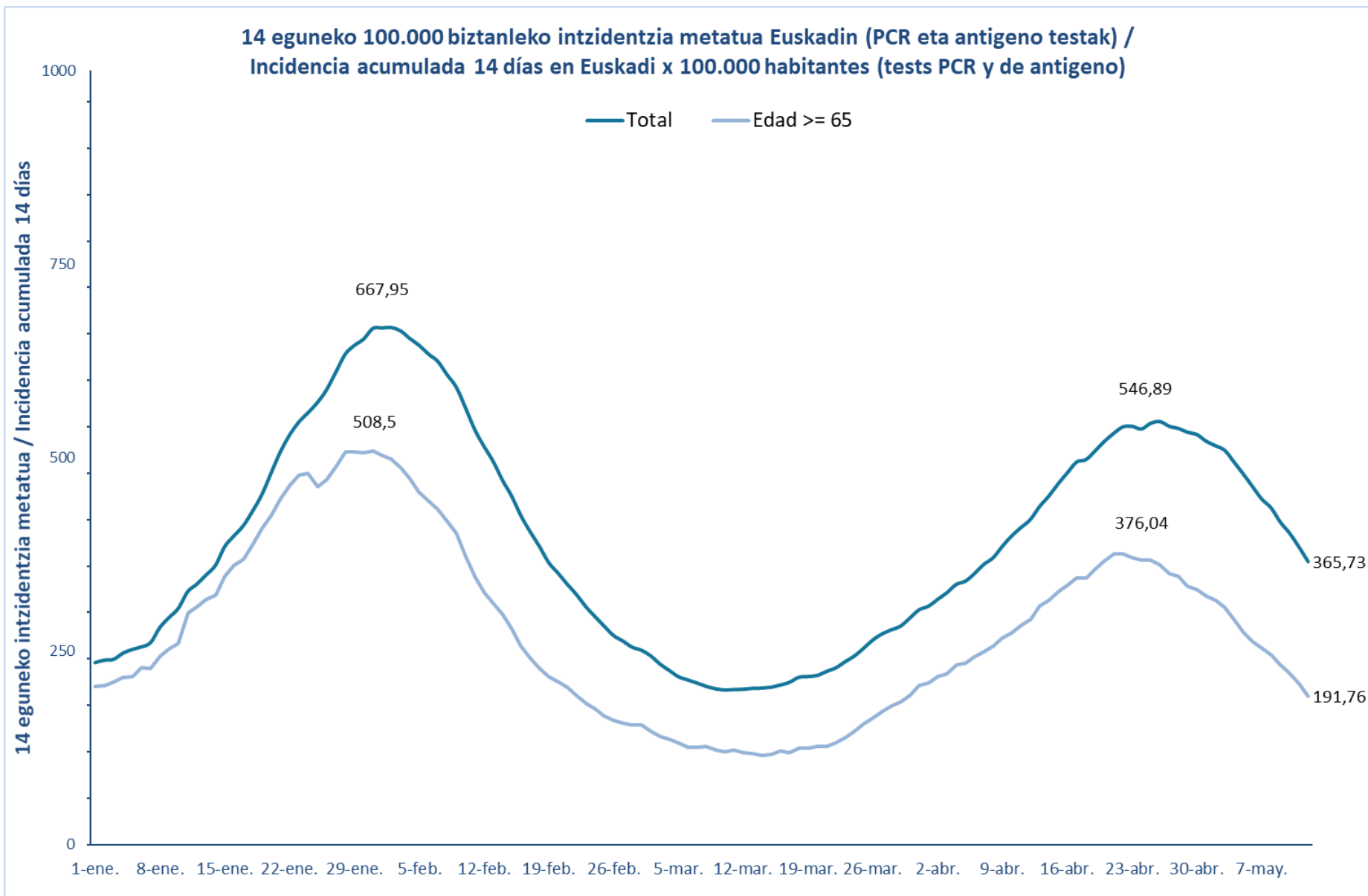
	Euskadi (%95 IC)	Araba	Bizkaia	Gipuzkoa
06/05	0,86 (0,83; 0,88)	0,84	0,94	0,77
07/05	0,85 (0,83; 0,88)	0,81	0,91	0,79
08/05	0,85 (0,83; 0,88)	0,75	0,90	0,82
09/05	0,85 (0,83; 0,88)	0,77	0,88	0,84
10/05	0,85 (0,82; 0,88)	0,80	0,87	0,84
11/05	0,84 (0,81; 0,87)	0,77	0,86	0,82
11/05	0,82 (0,80; 0,85)	0,71	0,86	0,80

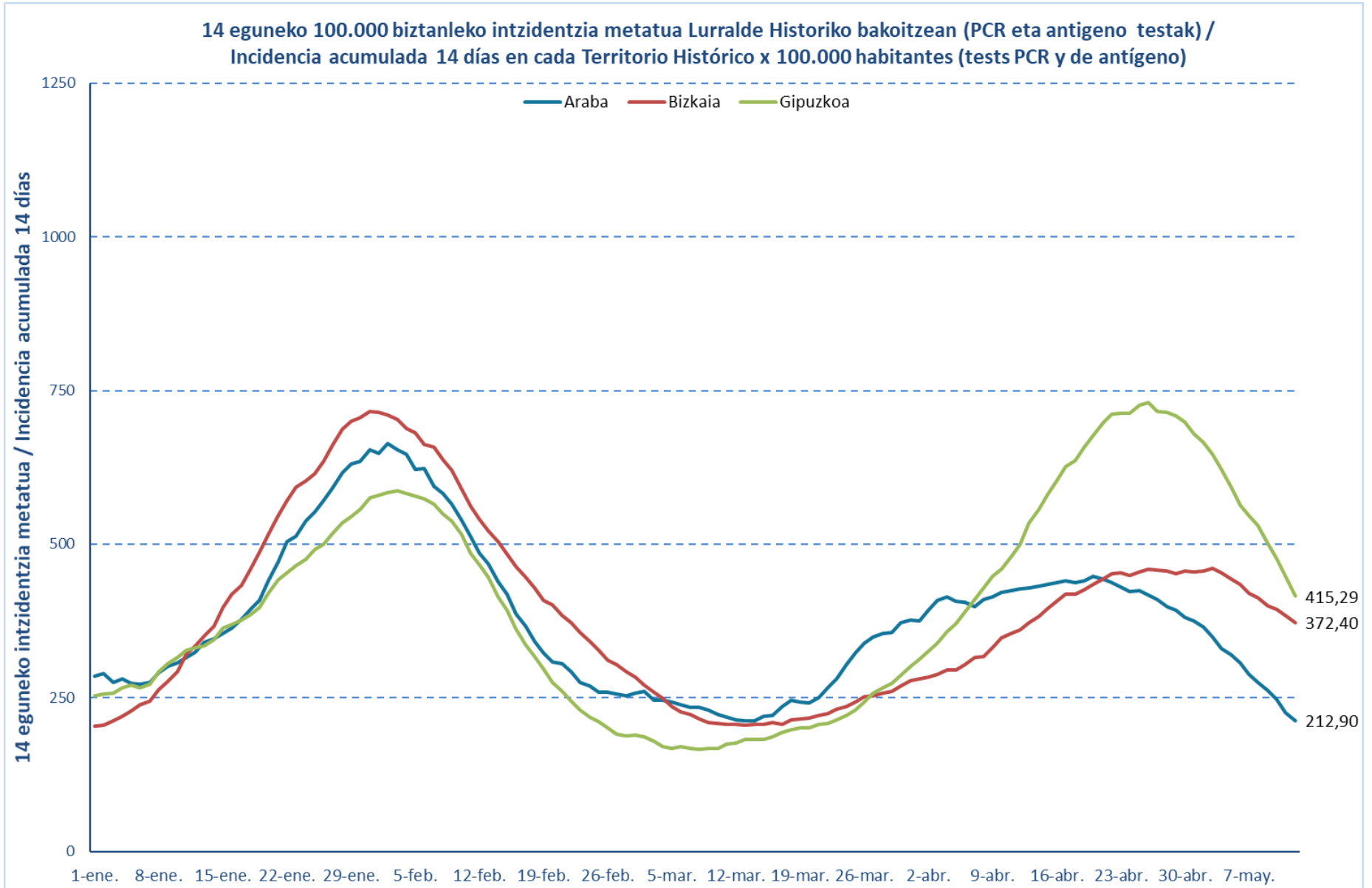


BALIABIDE ASISTENTZIALEN ERABILERA / UTILIZACIÓN DE LOS RECURSOS ASISTENCIALES

	ZIUn ospitaleratuak Osakidetzan/ Ingresados en UCI en Osakidetza	Ospitaleratze berriak Osakidetzan/ Nuevos ingresos en planta en Osakidetza	Osakidetzan ospitaleratuta daudenak / Ingresados en planta en Osakidetza
29/04	189	96	520
30/04	189	95	504
01/05	189	59	504
02/05	195	45	520
03/05	188	92	493
04/05	185	75	463
05/05	183	50	425
06/05	173	66	400
07/05	174	59	371
08/05	171	46	372
09/05	169	32	374
10/05	158	70	359
11/05	159	69	349
12/05	153	59	336

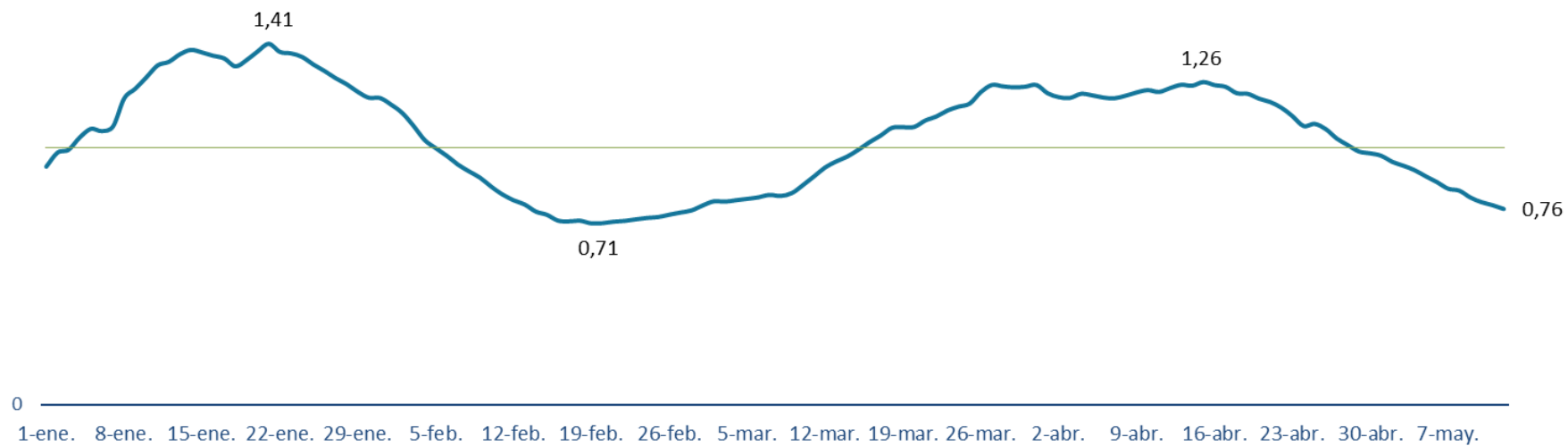


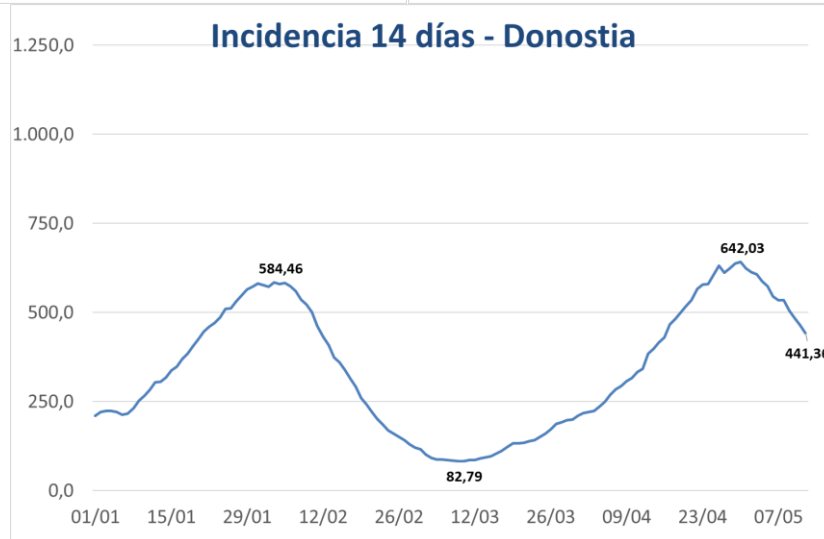
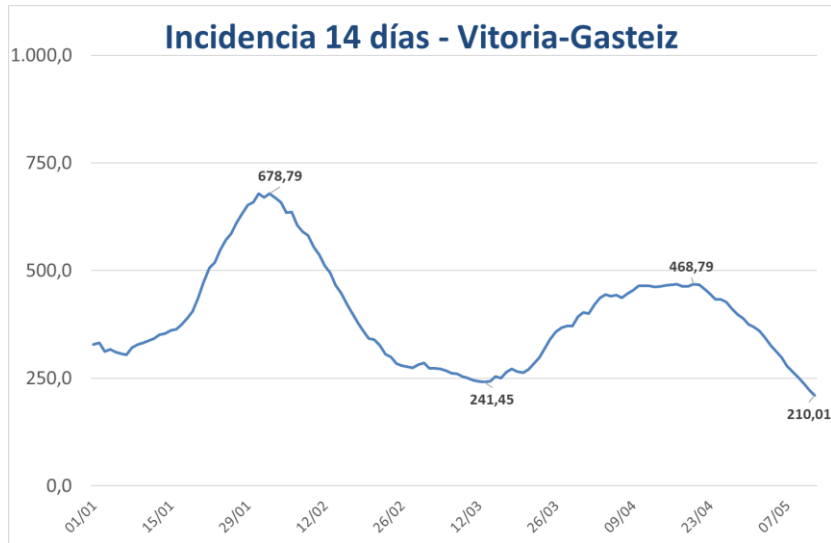




Euskadiko 14 eguneko inzidentzia tasen arrazoiaren bilakaera / Evolución de la razón de tasas de 14 días en Euskadi

Tasen arrazoa / Razón de tasas





**PCR POSITIBO BERRIAK EUSKADIKO UDALERRIETAN /
NUEVOS POSITIVOS PCR EN LOS MUNICIPIOS DE EUSKADI**

UDALERRIA / MUNICIPIO	06/05	07/05	08/05	09/05	10/05	11/05	12/05	Tasa	I(D)/I(D-7)
Agurain/Salvatierra	1	0	0	0	1	1	1	93,41	1,25
Alegría-Dulantzi	0	0	0	0	0	0	1	31,85	0,33
Amurrio	5	2	1	3	0	1	1	280,74	0,60
Añana	0	0	0	0	0	0	0	0,00	-
Aramaio	0	0	1	2	1	0	0	472,97	2,33
Armiñón	0	0	0	0	0	0	0	0,00	0,00
Arraia-Maeztu	0	1	0	0	0	0	0	136,61	0,50
Arratzua-Ubarrundia	0	0	0	0	0	0	0	193,24	1,00
Artziniega	0	0	0	0	1	0	0	418,63	0,89
Asparrena	0	0	0	0	0	0	0	61,88	0,50
Ayala/Aiara	0	1	1	0	1	2	0	310,88	0,45
Baños de Ebro/Mañueta	0	0	0	0	0	0	0	0,00	0,00
Barrundia	0	0	0	0	1	0	0	106,27	-
Berantevilla	0	0	0	0	1	0	0	200,40	1,00
Bernedo	0	0	0	0	0	0	0	0,00	-
Campezo/Kanpezu	0	0	0	0	0	0	0	188,50	0,33
Elburgo/Burgelu	0	0	0	0	0	0	0	0,00	0,00
Elciego	0	0	0	0	0	0	0	0,00	0,00
Elvillar/Bilar	0	0	0	0	0	0	0	0,00	-
Erriberagoitia/Ribera Alta	0	0	0	0	0	0	0	0,00	-
Harana/Valle de Arana	0	0	0	0	0	0	0	0,00	-
Iruña Oka/Iruña de Oca	1	0	0	0	0	1	0	167,13	0,60
Iruraiz-Gauna	0	0	0	0	0	0	0	183,15	1,00
Kripan	0	0	0	0	0	0	0	0,00	-
Kuartango	0	1	0	0	0	0	0	268,82	-
Labastida/Bastida	0	0	0	0	0	0	0	320,31	0,36
Lagrán	0	0	0	0	0	0	0	0,00	-
Laguardia	0	0	0	0	0	0	0	0,00	-
Lanciego/Lantziego	0	0	0	0	0	0	0	0,00	-
Lantarón	0	0	0	0	0	0	0	0,00	-
Lapuebla de Labarca	0	0	0	0	0	0	0	0,00	-
Laudio/Llodio	5	6	0	5	1	1	3	408,70	0,61
Legutio	1	1	1	0	0	0	0	218,34	4,00
Leza	0	0	0	0	0	0	0	0,00	-
Moreda de Álava/Moreda Araba	0	0	0	0	0	0	0	0,00	-
Navaridas	0	0	0	0	0	0	0	0,00	-
Okondo	0	0	0	0	0	0	0	164,34	0,40

Oyón-Oion	0	0	0	0	0	0	0	28,40	1,00
Peñacerrada-Urizaharra	0	0	0	0	0	0	0	0,00	-
Ribera Baja/Erribera Beitia	1	0	0	0	0	0	0	62,46	0,33
Samaniego	0	0	0	0	0	0	0	0,00	0,00
San Millán/Donemiliaga	0	0	0	0	0	0	0	0,00	-
Urkabustaiz	1	1	1	0	0	1	0	482,76	2,33
Valdegovía/Gaubea	0	0	0	0	0	0	0	0,00	-
Villabuena de Álava/Eskuernaga	0	0	0	0	0	0	0	0,00	-
Vitoria-Gasteiz	54	29	25	18	24	22	21	210,01	0,67
Yécora/Iekora	0	0	0	0	0	0	0	0,00	-
Zalduondo	0	0	0	0	0	0	0	0,00	-
Zambrana	1	0	0	0	0	0	0	448,43	2,00
Zigoitia	0	0	0	1	0	0	0	175,75	0,75
Zuia	0	0	0	1	1	0	0	296,36	0,70
ARABA	70	42	30	30	32	29	27	212,90	0,66

Abadiño	0	0	1	1	3	0	1	167,66	1,08
Abanto y Ciérvana-Abanto Zierbena	0	2	2	4	4	2	2	378,91	1,33
Ajangiz	0	0	0	0	0	0	0	0,00	-
Alonsotegi	0	0	1	0	1	1	1	354,36	1,11
Amorebieta-Etxano	6	4	0	1	6	3	1	269,57	1,00
Amoroto	0	0	0	0	0	0	0	0,00	-
Arakaldo	1	0	0	1	0	0	0	2941,18	1,25
Arantzazu	0	0	0	0	0	0	0	0,00	0,00
Areatza	1	0	0	0	1	1	0	406,50	1,67
Arrankudiaga	0	0	0	0	0	1	0	98,23	0,50
Arratzu	0	0	0	0	2	0	0	1219,51	1,25
Arrieta	0	0	0	0	0	0	0	0,00	0,00
Arrigorriaga	4	1	2	0	0	1	2	242,82	0,67
Artea	0	0	0	0	0	0	1	138,70	-
Artzentales	0	0	0	0	0	0	0	0,00	0,00
Atxondo	0	0	0	0	0	0	0	0,00	0,00
Aulesti	0	0	0	0	0	0	0	0,00	0,00
Bakio	0	1	1	0	0	0	1	532,93	0,88
Balmaseda	1	2	5	4	1	0	0	301,13	1,05
Barakaldo	39	23	17	15	27	19	21	359,60	0,88
Barrika	0	0	0	0	2	0	0	195,95	0,75
Basauri	12	13	3	9	9	12	11	378,33	0,88
Bedia	5	0	0	1	0	1	0	762,63	2,00
Berango	4	1	2	0	1	0	2	178,94	0,76
Bermeo	2	1	5	1	4	4	2	260,20	0,73
Berriatua	0	0	0	0	0	0	0	0,00	0,00
Berriz	0	1	0	2	0	2	0	235,95	0,79

Bilbao	109	125	97	65	87	102	100	454,29	0,86
Busturia	0	0	1	0	0	0	0	61,65	1,00
Derio	0	1	0	0	2	0	0	167,45	0,41
Dima	0	0	0	0	0	0	0	0,00	-
Durango	2	3	1	0	3	6	6	241,92	0,72
Ea	0	0	0	0	0	0	0	0,00	-
Elantxobe	0	0	0	0	0	0	0	0,00	-
Elorrio	0	2	0	0	0	0	0	67,13	1,67
Erandio	7	5	6	3	5	13	6	356,08	0,79
Ereño	0	0	0	0	0	0	0	0,00	0,00
Ermua	4	1	3	0	2	1	0	237,22	0,63
Errigoiti	0	0	0	0	0	0	0	0,00	0,00
Etxebarri	1	2	0	8	2	1	4	305,41	1,30
Etxebarria	0	0	0	0	1	0	3	1208,05	1,00
Forua	0	0	0	0	1	0	0	221,24	1,00
Fruiz	0	0	0	0	0	0	0	0,00	-
Galdakao	17	13	8	7	6	17	15	556,06	1,02
Galdames	0	0	0	0	0	1	0	118,48	0,33
Gamiz-Fika	3	0	0	0	0	0	1	367,38	0,56
Garai	0	0	0	0	0	0	0	0,00	0,00
Gatika	0	0	0	0	1	0	0	181,93	1,00
Gautegiz Arteaga	0	0	0	0	0	0	0	118,06	1,00
Gernika-Lumo	0	6	3	0	0	2	0	214,18	0,86
Getxo	26	28	18	11	21	14	15	333,97	0,85
Gizaburuaga	0	0	0	0	0	0	0	0,00	-
Gordexola	0	0	0	1	0	1	0	290,19	1,67
Gorliz	0	0	1	1	1	0	1	168,49	0,83
Güeñes	0	0	0	0	1	1	2	152,37	0,59
Ibarrangelu	0	0	0	0	0	0	0	0,00	-
Igorre	2	4	4	4	3	2	1	759,37	1,60
Ispaster	0	0	0	0	0	0	0	0,00	0,00
Iurreta	2	0	0	0	1	6	0	325,38	4,00
Izurtza	0	0	0	0	0	0	0	0,00	-
Karrantza Harana/Valle de Carranza	0	0	0	0	0	0	0	35,29	0,33
Kortezubi	0	0	0	0	0	0	0	0,00	-
Lanestosa	0	0	0	0	0	0	0	0,00	-
Larrabetzu	0	0	0	0	1	2	0	438,60	0,90
Laukiz	1	0	0	0	0	0	0	83,54	0,50
Leioa	13	11	6	2	6	12	11	470,98	0,78
Lekeitio	0	2	1	0	0	0	0	221,39	0,47
Lemoa	1	0	0	0	0	0	0	55,13	0,25
Lemoiz	0	0	0	0	0	0	2	238,66	3,00
Lezama	0	0	3	2	4	0	1	621,63	1,88

Loiu	0	1	0	0	0	0	1	432,71	0,43
Mallabia	0	0	0	0	0	0	0	252,10	0,50
Mañaria	0	0	0	0	0	0	0	191,57	1,00
Markina-Xemein	0	0	0	0	0	1	2	179,10	0,90
Maruri-Jatabe	0	1	0	0	0	0	1	218,34	1,00
Mendata	0	0	0	0	0	0	0	0,00	-
Mendexa	0	3	0	0	0	2	0	1483,05	1,75
Meñaka	0	1	0	0	0	0	0	994,32	1,17
Morga	0	0	0	0	0	0	0	0,00	0,00
Mundaka	0	0	0	0	0	0	0	0,00	-
Mungia	4	6	2	2	6	4	3	532,47	0,77
Munitibar-Arbatzegi Gerrikaitz	0	0	0	0	0	0	0	0,00	-
Murueta	0	0	0	0	0	0	0	0,00	-
Muskiz	2	1	3	1	2	7	1	548,20	0,68
Muxika	0	0	0	0	0	1	0	133,78	1,00
Nabarniz	0	0	0	0	0	0	1	425,53	1,00
Ondarroa	0	0	0	1	1	0	0	198,44	0,33
Orozko	0	1	0	0	0	0	0	190,04	0,63
Ortuella	0	1	0	1	2	0	1	180,51	0,71
Otxandio	1	0	1	0	0	0	2	959,41	0,33
Plentzia	2	0	0	0	1	0	1	136,36	0,60
Portugalete	5	9	9	7	5	13	7	268,67	0,73
Santurtzi	15	11	7	5	3	8	15	383,08	0,78
Sestao	13	6	8	6	12	14	8	455,11	1,06
Sondika	0	0	1	0	2	0	0	264,67	0,63
Sopela	4	2	2	2	10	3	8	425,05	0,88
Sopuerta	0	0	0	0	0	0	0	119,43	0,75
Sukarrieta	0	0	0	0	0	0	0	0,00	-
Trucios-Turtzioz	0	0	0	0	0	0	1	192,31	-
Ubide	0	0	0	0	0	0	0	0,00	-
Ugao-Miraballes	0	0	0	0	0	1	0	48,69	0,22
Urduliz	2	0	0	0	1	0	0	376,52	0,49
Urduña/Orduña	0	0	2	2	2	4	2	685,09	0,94
Valle de Trápaga-Trapagaran	3	3	4	3	4	6	3	649,51	0,87
Zaldibar	0	0	0	0	0	0	0	65,68	0,40
Zalla	3	0	2	1	1	3	4	331,71	1,12
Zamudio	2	0	2	1	4	1	0	905,52	1,43
Zaratamo	0	0	0	0	0	0	0	303,58	0,38
Zeanuri	1	0	0	0	0	2	1	398,72	1,67
Zeberio	0	0	0	0	0	0	0	0,00	0,00
Zierbena	1	0	0	0	0	0	1	524,93	0,73
Ziortza-Bolibar	0	0	0	0	0	0	0	0,00	0,00
BIZKAIA	321	298	234	175	265	298	276	372,40	0,84

Abaltzisketa	1	2	0	0	0	0	0	955,41	-
Aduna	0	0	0	0	0	0	0	0,00	-
Aia	3	1	1	1	0	0	0	604,53	0,60
Aizarnazabal	0	0	1	0	1	0	0	520,16	0,40
Alegia	0	0	0	0	0	0	0	166,85	0,38
Albiztur	0	0	0	0	0	0	0	0,00	-
Alkiza	0	0	0	0	0	0	0	0,00	-
Altzaga	2	0	0	0	0	0	0	1092,90	0,67
Altzo	0	0	0	0	0	0	0	512,82	0,50
Amezketza	0	1	1	0	1	0	0	543,48	2,50
Andoain	0	2	0	1	2	2	1	226,85	0,65
Anoeta	1	0	2	0	3	0	0	788,18	0,48
Antzuola	0	0	0	0	0	0	0	229,46	0,38
Arama	0	0	0	0	0	0	0	490,20	1,00
Aretxabaleta	3	1	3	2	3	0	5	607,34	0,80
Arrasate/Mondragón	7	4	4	5	3	5	6	348,70	0,57
Asteasu	1	0	2	2	0	0	0	897,44	0,88
Astigarraga	4	1	2	1	1	3	0	464,49	0,67
Ataun	0	0	1	2	3	3	0	1545,51	1,17
Azkoitia	10	9	2	2	3	4	8	734,37	0,81
Azpeitia	4	6	1	1	2	1	5	361,37	0,76
Baliarrain	0	0	0	0	0	0	0	0,00	0,00
Beasain	2	1	5	5	8	0	2	263,89	1,06
Beizama	0	0	0	0	0	0	0	0,00	-
Belauntza	0	0	0	0	0	0	1	383,14	-
Berastegi	0	0	0	0	0	1	0	475,29	0,71
Bergara	2	3	0	2	3	2	4	325,88	0,57
Berrobi	0	0	0	0	0	0	0	163,13	1,00
Bidania-Goiatz	0	1	0	0	0	0	0	357,14	2,00
Deba	0	2	2	0	3	0	0	476,80	0,46
Donostia / San Sebastián	58	62	60	45	50	33	47	441,36	0,77
Eibar	10	8	5	2	8	3	7	291,18	0,88
Elduain	0	0	0	0	0	0	0	411,52	0,33
Elgeta	0	0	0	0	0	0	0	176,83	0,15
Elgoibar	1	1	3	1	0	1	2	216,64	0,76
Errenteria	15	5	7	14	4	15	9	403,23	0,74
Errezil	0	1	0	0	1	0	0	1449,28	1,29
Eskoriatza	3	5	0	1	0	0	0	731,17	0,75
Ezkio-Itsaso	0	0	0	0	0	0	0	157,73	0,17
Gabiria	0	0	0	0	0	0	0	0,00	0,00
Gaintza	0	0	0	0	0	0	0	0,00	-
Gaztelu	0	0	0	0	0	0	0	0,00	-
Getaria	1	0	0	0	1	0	0	176,68	0,38

Hernani	4	12	4	7	10	6	2	501,89	0,73
Hernialde	0	0	0	0	0	0	0	0,00	0,00
Hondarribia	3	2	0	0	3	9	3	300,28	0,72
Ibarra	1	1	0	0	0	0	0	325,13	0,52
Idiazabal	0	1	0	0	1	2	1	336,13	0,89
Ikaztegieta	0	0	0	0	0	0	0	0,00	-
Irun	18	19	14	13	17	11	12	388,65	0,75
Irura	0	0	0	0	0	0	0	386,31	0,39
Itsasondo	0	0	0	0	0	0	0	0,00	-
Larraul	0	0	0	0	0	0	0	0,00	-
Lasarte-Oria	3	5	11	6	2	6	4	467,31	0,75
Lazkao	1	1	1	1	0	0	0	177,56	0,59
Leaburu	0	0	0	0	0	0	0	0,00	-
Legazpi	1	4	2	2	1	1	2	511,36	0,46
Legorreta	0	0	0	1	0	0	0	268,46	0,67
Leintz Gatzaga	0	0	0	0	0	0	0	0,00	-
Lezo	0	3	0	2	0	0	2	279,61	0,68
Lizartza	0	0	0	0	1	0	1	462,25	3,00
Mendaro	1	0	1	0	0	0	0	189,13	0,67
Mutiloa	0	0	0	0	0	0	0	0,00	-
Mutriku	0	1	0	0	0	0	0	75,27	0,27
Oiartzun	3	1	0	1	0	0	0	270,04	0,38
Olaberria	0	0	0	0	0	0	0	0,00	0,00
Oñati	8	7	3	4	5	3	1	715,03	0,61
Ordizia	5	5	5	2	4	3	0	427,01	0,78
Orendain	0	0	0	0	0	0	0	0,00	-
Orexa	0	0	0	0	0	0	0	0,00	-
Orio	1	6	3	2	0	0	1	472,93	0,88
Ormaiztegi	0	0	0	0	0	0	0	0,00	0,00
Pasaia	2	1	2	2	2	3	11	316,95	0,66
Segura	0	0	0	0	0	0	0	391,39	0,55
Soraluze-Placencia de las Armas	0	0	0	0	0	0	0	100,65	0,36
Tolosa	14	13	5	6	3	9	6	592,78	0,93
Urnieta	1	1	1	0	2	0	0	209,37	0,52
Urretxu	0	1	3	0	2	0	0	512,52	0,69
Usurbil	6	0	1	2	0	3	0	602,41	0,88
Villabona	1	1	1	3	2	0	0	354,91	0,54
Zaldibia	0	1	0	0	0	0	0	422,20	0,47
Zarautz	6	24	2	5	3	6	4	522,55	0,58
Zegama	0	1	0	0	0	0	0	65,75	0,20
Zerain	0	0	0	0	0	0	0	0,00	-
Zestoa	1	1	0	0	1	2	0	410,89	0,80
Zizurkil	3	1	0	0	1	4	0	428,34	0,62

Zumaia	8	7	3	0	2	2	2	580,03	0,61
Zumarraga	3	2	4	3	1	6	3	580,39	0,67
GIPUZKOA	222	238	168	149	163	149	152	415,29	0,70
OTROS	6	2	4	2	1	3	2		

*14 eguneko tasa 100.000 biztanleko. Tasak kalkulatzeko EUSTATen Biztanleen Udal-Erroldaren Estatistikan 2020ko urtarrilaren 1erako argitaratutako biztanleria hartzen da. / Tasa de 14 días por 100.000 habitantes. Las tasas se calculan con respecto a la población publicada por EUSTAT en la Estadística Municipal de Habitantes para el 1 de enero del 2020. https://eu.eustat.eus/bankupx/pxweb/eu/euskara/-/PX_2212_ep06b.px

** Inzidentzia tasen arrazoiak **-I(D)/I(D-7)-** gaurko 14 eguneko inzidentzia metatuaren tasa duela astebeteko 14 eguneko inzidentzia metatuaren tasarekin konparatzen du. Tasen arrazoiaren balioa 1en azpitik dagoenean inzidentzia tasak behera egin duela esan nahi du. Duela astebeteko inzidentzia tasa zero den kasuetan “-“ agertzen da. / La razón de tasas de incidencia **-I(D)/I(D-7)-** compara la tasa de incidencia acumulada en 14 días a fecha de hoy, con la tasa de incidencia acumulada en 14 días de hace una semana. En caso de que el valor de la ratio sea un valor por debajo de 1, significa que la incidencia ha disminuido. Cuando la tasa de incidencia de hace una semana es cero se indica con “-“.

+ Semaforoa 14 eguneko inzidentzia tasaren arabera 5.000 biztanletik gorako udalerrietan: berdez < 60, horiz 60-299, laranja 300-399 eta gorri >=400. / Semaforo según la tasa de incidencia acumulada en 14 días en los municipios de más de 5.000 habitantes: en verde <60, en amarillo 60-299, en naranja 300-399 y en rojo >= 400.

**PCR POSITIBO BERRIAK EUSKADIKO OSASUN EREMUETAN /
NUEVOS POSITIVOS PCR EN LAS ZONAS DE SALUD DE EUSKADI**

Alfabetoz ordenatuta./ Ordenado alfabéticamente.

OSASUN-EREMUAK/ZONAS DE SALUD	06/05	07/05	08/05	09/05	10/05	11/05	12/05	Tasa**	I(D)/I(D-7)**
Abetxuko	0	0	0	0	0	0	0	52,48	0,40
Aranbizkarra I	2	2	2	0	0	2	1	125,79	0,73
Aranbizkarra II	4	4	3	0	0	0	0	210,73	0,76
Casco Viejo (Vitoria)	1	0	0	4	0	0	5	168,74	0,61
Gazalbide Txagorritxu	2	0	4	0	1	0	4	211,80	0,80
La Habana	2	1	2	0	1	2	1	257,24	0,89
Lakua - Arriaga	3	2	2	0	4	2	2	168,50	0,96
Lakuabizkarra	9	5	2	4	4	4	0	241,75	0,77
Llanada Alavesa	1	0	0	0	2	1	2	65,88	0,89
Montaña alavesa	0	1	0	0	0	0	0	134,65	0,38
Norte-Villarreal	3	1	2	0	1	0	2	464,79	0,48
Norte-Zuya	1	1	1	2	1	1	0	306,64	1,00
Olaguibel	7	2	2	2	1	0	2	146,30	0,65
Olarizu	3	2	3	4	1	4	1	205,92	0,79
Salburua	3	2	1	0	3	0	0	173,28	0,55
San Martín	7	1	1	2	1	3	3	180,49	0,66
Sansomendi	1	0	0	1	0	2	0	203,86	0,49
Valles Alaveses I	0	0	0	0	0	1	0	105,98	0,56
Valles Alaveses II	2	0	0	0	1	0	0	165,29	0,57
Zabalgana	2	3	2	1	2	1	2	179,20	0,46
Zaramaga	3	4	1	0	2	2	0	221,55	0,60
OSI ARABA	56	31	28	20	25	25	25	186,52	0,66
Rioja	0	0	0	0	0	0	0	54,73	0,25
OSI ARABAKO ERRIOXA	0	0	0	0	0	0	0	54,73	0,25
Desierto / Urban	3	2	4	2	5	2	2	411,31	0,95
La Paz	6	4	1	3	5	4	4	253,69	0,80
Lutxana	3	4	1	0	1	0	1	255,55	1,12
Rontegi	6	3	4	2	2	4	7	501,85	0,98
San Vicente	4	3	5	2	8	0	1	320,19	0,85
Sestao Kueto	5	3	3	4	8	2	4	479,12	1,04
Sestao Markonzaga	8	3	5	3	4	11	5	431,62	1,09
Zaballa C.S.	8	3	0	1	4	4	2	344,64	0,79
Zuazo	10	4	2	5	2	5	2	400,58	0,92
OSI BARAKALDO SESTAO	53	29	25	22	39	32	28	369,27	0,93
Abadiño-Elorrio-Berriz	0	3	1	3	4	2	1	144,93	0,95
Aiala	5	3	4	5	4	7	3	385,26	0,70
Amorebieta	6	4	0	2	6	3	1	262,00	1,04
Arratia	10	4	4	5	4	6	3	378,37	1,44

Arrigorriaga	0	0	1	0	0	2	2	113,81	0,38
Basauri-Ariz	9	9	3	3	5	10	8	338,31	0,86
Basauri-Kareaga	3	4	0	5	4	2	3	418,19	0,93
Bermeo	2	1	5	1	4	4	2	230,28	0,73
Durango	4	3	1	0	4	12	6	231,67	0,82
Etxebarri	1	2	0	8	2	1	4	325,31	1,35
Galdakao	17	13	8	7	7	19	15	554,89	1,01
Gernika	0	6	3	0	1	2	0	207,25	0,87
Gernikaldea	0	0	0	0	3	1	1	105,24	0,62
Lekeitio	0	5	1	0	0	2	0	229,84	0,55
Llodio	7	7	0	6	1	1	3	376,27	0,63
Markina - Xemein	0	0	0	0	1	1	5	293,26	0,79
Ondarroa	0	1	0	1	1	0	0	188,40	0,33
OSI BARRUALDE-GALDAKAO	64	65	31	46	51	75	57	298,09	0,81
Basurto	7	5	2	5	6	10	11	456,86	1,04
Begoña	3	2	2	3	1	0	3	275,61	0,65
Bolueta	1	4	4	6	1	8	1	555,96	0,87
Bombero Etxaniz	17	7	12	7	8	6	10	506,81	0,77
Casco Viejo (Bilbao)	3	6	6	1	3	6	6	418,22	1,12
Deusto	6	6	7	5	3	6	2	336,69	0,72
Gazteleku	9	13	8	5	6	6	5	539,35	0,97
Indautxu	3	6	8	0	5	5	5	360,20	0,79
Javier Sáenz de Buruaga	1	3	0	0	3	4	7	315,46	0,65
Karmelo	2	2	3	2	7	3	0	391,69	0,68
La Peña	3	5	2	1	0	3	3	412,29	1,02
Mina del Morro	4	1	5	4	3	3	3	403,41	0,73
Miribilla-La Merced	5	10	8	2	9	4	4	531,86	0,73
Otxarkoaga	10	10	4	2	2	5	7	591,30	1,20
Rekalde	11	16	11	6	1	4	8	412,14	0,93
San Adrián	3	5	1	1	3	2	0	614,71	0,81
San Ignacio	7	8	3	4	5	3	7	417,07	0,85
Santutxu-Solokoetxe	8	10	6	1	7	8	3	528,06	1,02
Txurdinaga	1	2	3	1	2	4	5	307,19	0,96
Zorroza	5	0	1	2	5	5	5	363,11	1,13
Zurbaran	1	4	3	1	4	5	5	447,73	0,93
OSI BILBAO-BASURTO	110	125	99	59	84	100	100	436,43	0,86
Abanto-Muskiz	2	3	5	5	5	9	3	447,03	0,88
Balmaseda	1	2	5	4	1	0	1	204,22	0,96
Buenavista	2	4	4	3	2	8	3	426,41	0,85
Güeñes	0	0	0	0	0	1	2	134,00	0,58
Ortuella	0	1	0	1	2	0	1	200,64	0,74
Portugalete - Centro	2	2	3	1	2	2	4	242,95	0,61
Portugalete-Repelega	2	4	3	3	1	5	1	222,11	0,71

Santurtzi-Centro-Mamariga	4	4	1	2	0	6	5	323,18	0,69
Santurtzi Kabiezes	11	6	5	2	3	0	10	423,70	0,85
Trapagaran	4	3	4	4	4	6	3	654,20	0,89
Zalla	3	0	2	1	2	5	4	281,09	1,06
OSI EZKERRALDEA ENKARTERRI CRUCES	31	29	32	26	22	42	37	336,40	0,80
Alango	5	8	3	3	3	0	4	304,96	0,65
Algorta	8	11	13	6	17	4	8	358,89	0,97
Astrabudua	5	3	0	3	1	7	1	314,89	0,61
Erandio	2	2	6	0	4	6	5	368,87	0,95
Gorliz - Plentzia	2	0	1	1	3	0	3	155,74	0,76
Las Arenas	21	12	3	5	3	12	8	367,64	0,93
Leioa	4	8	5	0	5	10	7	392,00	0,72
Mungia	7	9	3	2	7	4	6	451,68	0,78
Sopela	10	3	4	2	12	3	10	333,13	0,74
Txorierrri	2	2	6	3	11	1	2	406,91	0,82
OSI URIBE	66	58	44	25	66	47	54	358,96	0,80
Arrasate	7	4	5	7	2	5	6	334,33	0,60
Bergara	2	3	0	2	3	2	4	303,80	0,50
Oñati	8	7	3	3	5	3	1	687,31	0,60
Valle de Leniz	7	6	3	3	4	0	5	646,85	0,79
OSI ALTO DEBA	24	20	11	15	14	10	16	442,41	0,61
Dumboa	4	8	2	6	7	8	8	308,08	0,74
Hondarribia	3	2	0	0	3	9	3	296,39	0,73
Irun - Centro	14	10	11	6	10	3	4	350,35	0,73
OSI BIDASOA	21	20	13	12	20	20	15	324,39	0,73
Deba	0	2	2	0	3	0	0	251,61	0,39
Eibar	7	6	2	1	7	3	5	312,92	0,95
Elgoibar	2	1	4	1	0	1	2	181,49	0,66
Ermua	4	1	3	0	2	1	0	232,02	0,62
Torrekua	2	2	3	1	1	0	2	183,67	0,64
OSI DEBABARRENA	15	12	14	3	13	5	9	237,25	0,65
Aiete	1	2	5	5	0	5	4	449,22	0,74
Alza-Roteta	8	10	12	3	6	2	4	551,16	0,87
Amara Berri	14	11	7	13	16	8	10	510,72	0,81
Amara Centro	5	5	5	4	7	3	4	389,28	0,98
Beraun - Erreterria	4	3	2	7	2	4	2	440,44	0,80
Bidebieta	1	0	3	0	0	0	1	180,38	0,54
Egia	7	5	3	1	2	5	2	351,68	0,58
Gros	12	5	8	9	4	3	9	351,21	0,78
Hernani - Urnieta - Astigarraga	9	14	7	9	13	9	3	426,75	0,71
Intxaurrenondo	1	3	2	2	2	1	2	332,98	0,67
Iztietia - Erreterria	11	3	5	7	2	11	6	371,59	0,70
Lasarte - Usurbil	10	6	12	7	2	9	4	492,65	0,79

Lezo-San Juan	0	3	1	3	0	1	2	281,10	0,69
Loiola	0	12	1	0	4	1	5	654,13	1,07
Oiartzun	3	1	0	1	0	0	0	265,60	0,38
Ondarreta	4	4	6	5	6	2	4	324,71	0,70
Parte Vieja	3	2	7	2	2	3	1	325,14	0,62
Pasai Antxo	0	1	1	1	0	1	3	326,80	0,85
Pasajes San Pedro	2	2	0	0	3	1	9	348,30	0,63
Zarautz – Orio - Aia	10	31	6	8	3	7	5	500,09	0,63
Zumaia - Zestoa - Getaria	10	8	4	0	5	4	2	465,94	0,60
OSI DONOSTIALDEA	115	131	97	87	79	80	82	413,96	0,72
Azkoitia	10	9	2	2	3	4	8	741,91	0,82
Azpeitia	4	7	1	1	4	1	5	395,33	0,80
Beasain	2	3	5	5	8	2	2	220,65	0,81
Lazkao	1	1	2	3	3	3	1	431,59	0,76
Legazpi	1	4	2	2	1	1	2	502,68	0,47
Ordizia	7	6	5	2	4	3	0	374,80	0,73
Zumarraga	3	3	7	2	3	6	3	484,31	0,63
OSI GOIERRI-ALTO UROLA	28	33	24	17	26	20	21	423,07	0,70
Alegia	1	4	1	1	1	0	0	268,06	0,82
Andoain	0	2	0	1	2	2	1	221,07	0,64
Ibarra	3	1	0	0	1	1	2	344,34	0,66
Tolosa	14	13	5	6	3	9	6	552,38	0,91
Villabona	6	2	5	5	6	4	0	444,61	0,55
OSI TOLOSALDEA	24	22	11	13	13	16	9	397,16	0,71
Otros	12	5	7	11	9	7	4		

*14 eguneko tasa 100.000 biztanleko/ Tasa de 14 días por 100.000 habitantes.

** Inzidentzia tasen arrazoiak $-I(D)/I(D-7)$ - gaurko 14 eguneko inzidentzia metatuaren tasa duela astebeteko 14 eguneko inzidentzia metatuaren tasarekin konparatzen du. Tasen arrazoiaren balioa 1en azpitik dagoenean inzidentzia tasak behera egin duela esan nahi du. Duela astebeteko inzidentzia tasa zero den kasuetan “-” agertzen da. / La razón de tasas de incidencia $-I(D)/I(D-7)$ - compara la tasa de incidencia acumulada en 14 días a fecha de hoy, con la incidencia acumulada en 14 días de hace una semana. En caso de que el valor de la ratio sea un valor por debajo de 1, significa que la incidencia ha disminuido. Cuando la tasa de incidencia de hace una semana es cero se indica con “-”.

+ Semaforoa 14 eguneko inzidentzia tasaren arabera: berdez < 60, horiz 60-299, laranja 300-399 eta gorri >=400. / Semaforo según la tasa de incidencia acumulada en 14 días: en verde <60, en amarillo 60-299, en naranja 300-399 y en rojo >= 400.