

## KORONABIRUSAREN EGOERA EPIDEMIOLOGIKOA EUSKADIN (COVID-19) SITUACIÓN EPIDEMIOLÓGICA DEL CORONAVIRUS (COVID-19) EN EUSKADI

-- RESULTADOS DE TESTS VALIDADOS EL 12/08/2021--

Osasun Sailburuordetza / Viceconsejería de Salud  
COVID Informazio Zerbitzua / Servicio de Información COVID

### OPEN DATA:

Informe honetan argitaratzen diren datu guztiak hurrengo webgunean dituzue eskuragarri. / Todos los datos publicados en este informe están disponibles en la siguiente página web.

<https://opendata.euskadi.eus/catalogo/-/evolucion-del-coronavirus-covid-19-en-euskadi/>

### TXOSTENEAN ORAIN ARTE ARAZTU EDO ZUZENDU DIREN AKATSAK ERRORES DEPURADOS O CORREGIDOS HASTA LA FECHA EN EL INFORME

Txosten honen informazioa etengabe berrikusten eta arazten ari da. Baliteke, gardentasunaren mesedetan, akats puntualen bat egotea, gerora zuzenduko dena. / La información de este informe está continuamente siendo revisada y depurada. En aras de la transparencia puede que haya algún error puntual que se corregirá posteriormente.

ARAZTU EDO ZUZENDU DIREN AKATSAK	ERRORES DEPURADOS O CORREGIDOS
Egunero desadostasun txikiak zuzentzen dira bizilekuaren eta testa eskatzen den lurralde historikoaren artean.	Cada día se corrigen pequeñas discrepancias entre el lugar de residencia y el territorio histórico desde donde se solicita el test.

### BIZI BERRI IV PLANEKO ADIERAZLEAK / INDICADORES DEL PLAN BIZI BERRI IV

Indicador	Balioa / Valor
-Tasa de Incidencia Acumulada en 14 días	584,12 <b>(-19,28)</b>
-Índice de reproductividad ( $R_t$ —conocida como $R_0$ )	0,89 <b>(+0,01)</b>
-Razón de Tasas	0,78 <b>(+0,01)</b>
-Ocupación en camas UCI	62 <b>(-2)</b>
-Tasa de Incidencia Acumulada en 14 días en mayores de 65 años.	228,37 <b>(-2,43)</b>
-Trazabilidad de los casos (últimos 7 días)	33,5% <b>(-0,1)</b>

## KORONABIRUSAREN EGOERA EPIDEMIOLOGIKOA EUSKADIN (COVID-19) SITUACIÓN EPIDEMIOLÓGICA DEL CORONAVIRUS (COVID-19) EN EUSKADI

-- RESULTADOS DE TESTS VALIDADOS EL 12/08/2021--

	PCR	Antigeno	Guztira
Egindako test diagnostiko kopurua / Número de test diagnósticos realizados:	4.967	2.402	7.369
Emitza positibo kopurua / Número de resultados positivos:	539	352	891
Emitza positiboen ehunekoa / Porcentaje de test positivos:	10,9%	14,7%	12,1%

### TEST DIAGNOSTIKOA EGITEKO ARRAZOA EMAITZA POSITIBOA DUTEN KASUETAN/ MOTIVO DE REALIZACIÓN DEL TEST DIAGNÓSTICO EN CASOS CON RESULTADO POSITIVO

	Kontaktua izatea / Ser contacto *	Sintomak izatea / Ser sintomáticos *	Beste arrazoi bat / Otro motivo *
06/08	33,0%	40,0%	27,1%
07/08	33,1%	38,5%	28,3%
08/08	33,4%	39,0%	27,6%
09/08	33,8%	38,5%	27,8%
10/08	33,6%	37,5%	28,9%
11/08	33,6%	37,4%	29,0%
12/08	33,5%	36,4%	30,0%

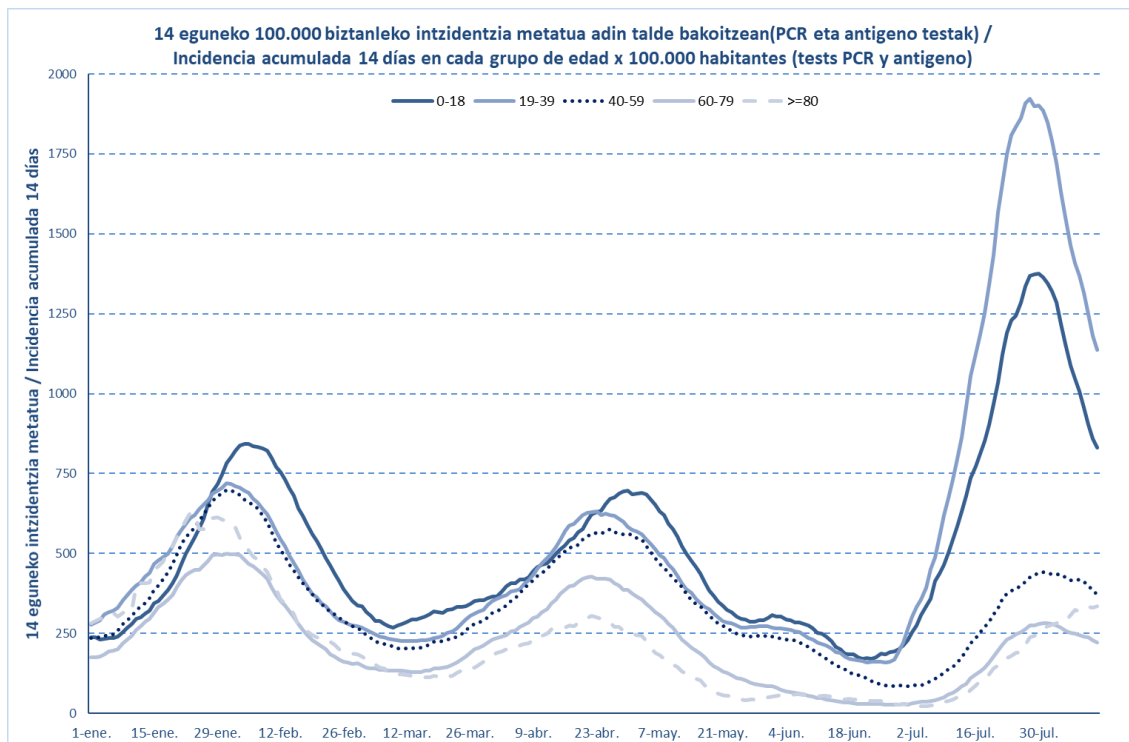
\*Azken 7 egunetako emaitzen batzbestekoa / Media de los resultados de los últimos 7 días.

### KASU POSITIBO BERRIAK HERRIALDE HISTORIKOAREN ARABERA / NUEVOS CASOS POSITIVOS SEGÚN SU TERRITORIO HISTÓRICO

	Kasu positibo kopurua / Número de casos positivos	100.000 biztanleko 14 eguneko inzidentzia tasa metatua/ Tasa de incidencia acumulada en 14 días por 100.000 habitantes	Tasen arrazoia/ Razón de tasas I(D)/I(D-7)
Araba	182	552,98	0,94
Bizkaia	466	618,78	0,76
Gipuzkoa	220	499,27	0,74
Otros	23		
Euskadi	891	584,12	0,78

**KASU POSITIBO BERRIAK ADIN-TARTEKA /  
NUEVOS CASOS POSITIVOS POR GRUPOS DE EDAD**

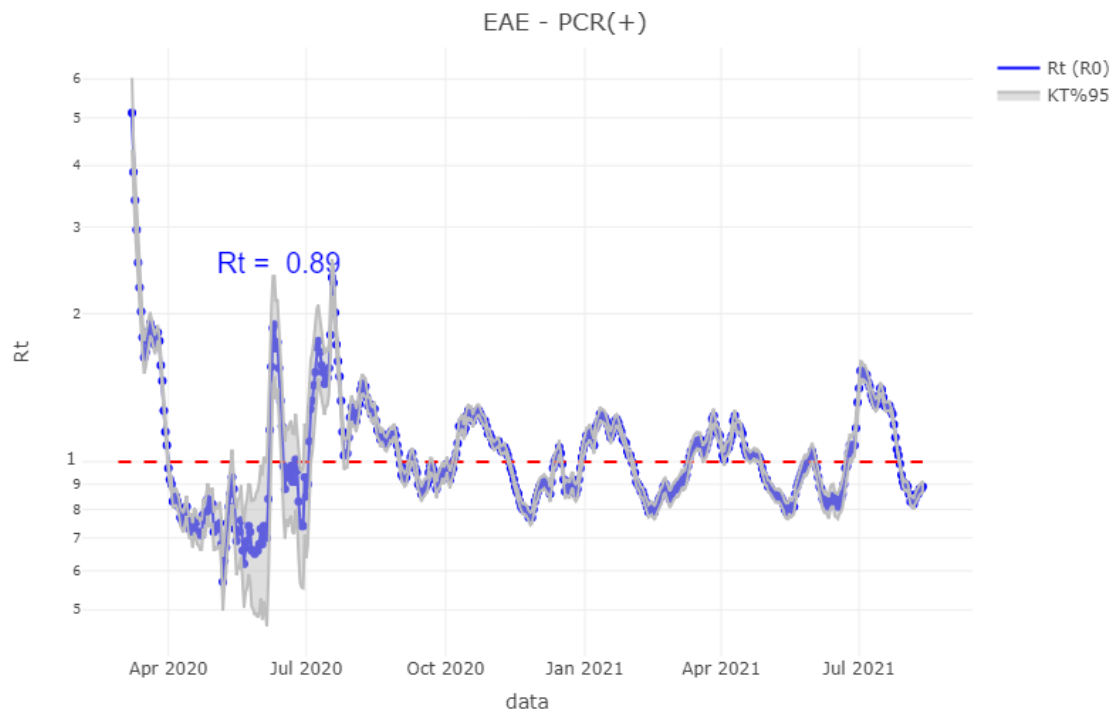
	<b>Kasu positibo kopurua / Número de casos positivos</b>	<b>100.000 biztanleko 14 eguneko intzidentzia tasa metatua/ Tasa de incidencia acumulada en 14 días por 100.000 habitantes</b>	<b>Tasen arrazoia/ Razón de tasas I(D)/I(D-7)</b>
0-9	61	541,78	0,88
10-19	210	1245,36	0,64
20-29	248	1733,16	0,75
30-39	100	577,69	0,77
40-49	97	358,24	0,86
50-59	74	387,51	0,89
60-69	42	258,19	0,81
70-79	22	170,69	0,93
80-89	27	281,95	1,00
>=90	8	546,03	1,72



	<b>Kasu positibo kopurua / Número de casos positivos</b>	<b>100.000 biztanleko 14 eguneko intzidentzia tasa metatua/ Tasa de incidencia acumulada en 14 días por 100.000 habitantes</b>	<b>Tasen arrazoia/ Razón de tasas I(D)/I(D-7)</b>
0-2	17	613,95	0,91
3-5	23	506,76	0,97
6-12	48	550,44	0,79
13-16	77	1008,51	0,74
17-18	63	2220,91	0,57

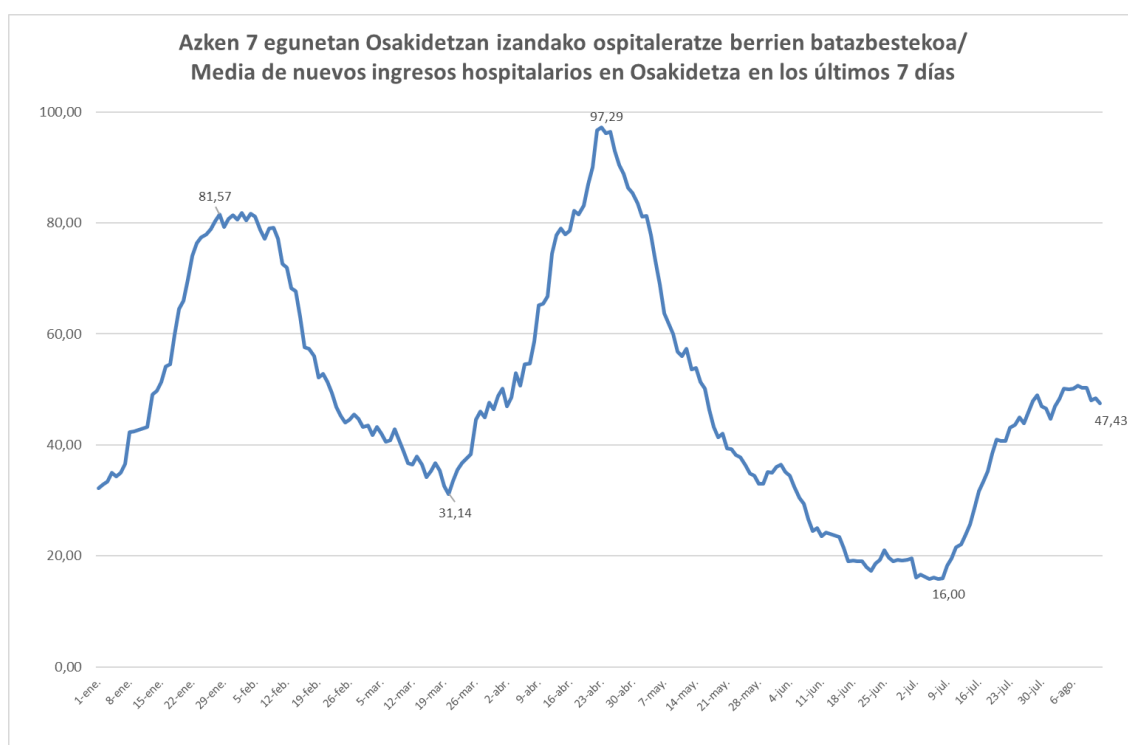
**OINARRIZKO BIRSORKUNTZA TASA /  
NÚMERO REPRODUCTIVO BÁSICO**

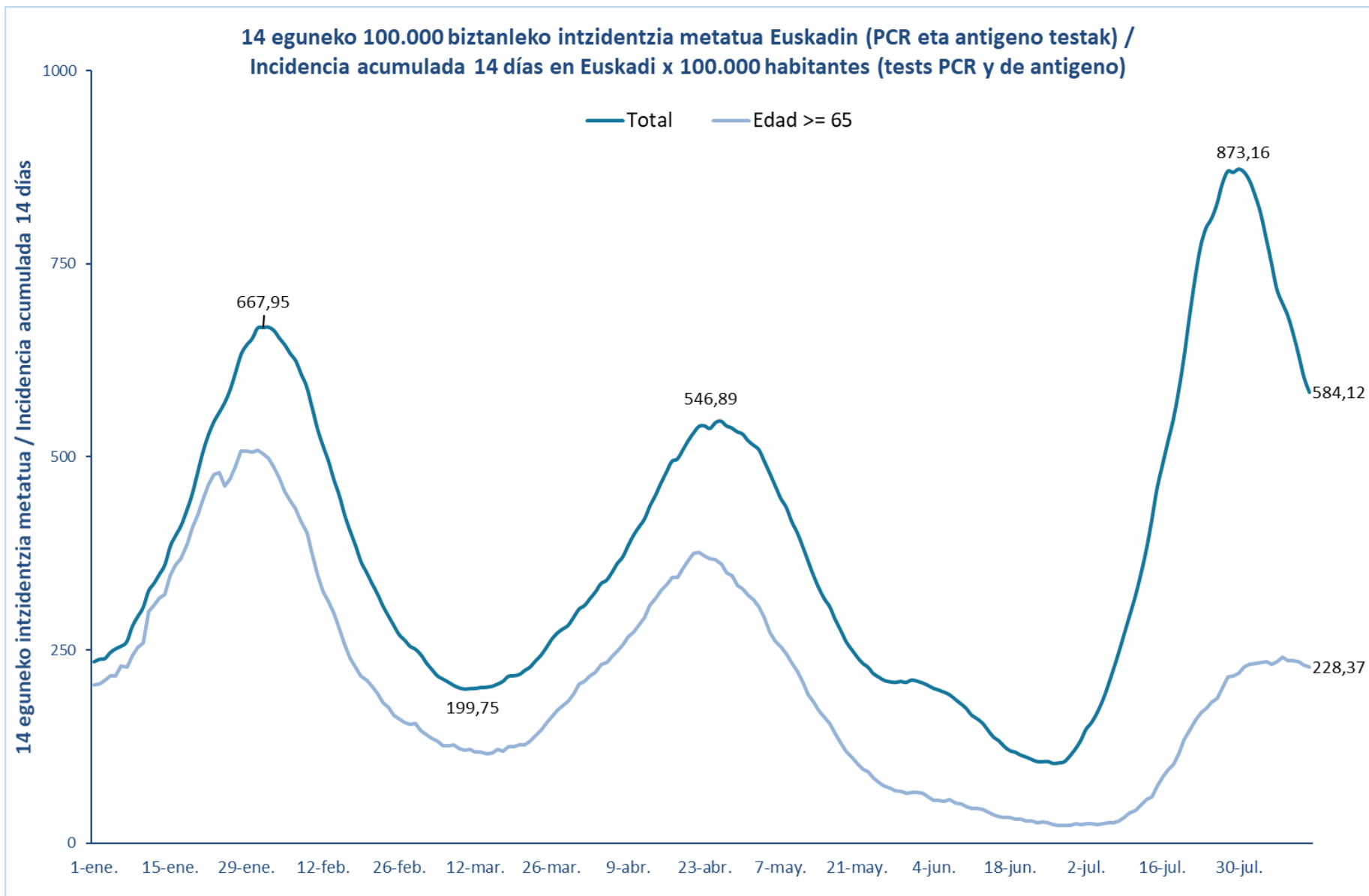
	<b>Euskadi (%95 IC)</b>	<b>Araba</b>	<b>Bizkaia</b>	<b>Gipuzkoa</b>
06/08	0,82 (0,80; 0,84)	0,86	0,81	0,82
07/08	0,84 (0,82; 0,86)	0,86	0,84	0,84
08/08	0,86 (0,83; 0,88)	0,87	0,85	0,87
09/08	0,86 (0,84; 0,88)	0,88	0,86	0,85
10/08	0,88 (0,86; 0,90)	0,93	0,89	0,84
11/08	0,88 (0,86; 0,91)	1,00	0,88	0,84
12/08	0,89 (0,87; 0,91)	1,11	0,88	0,82



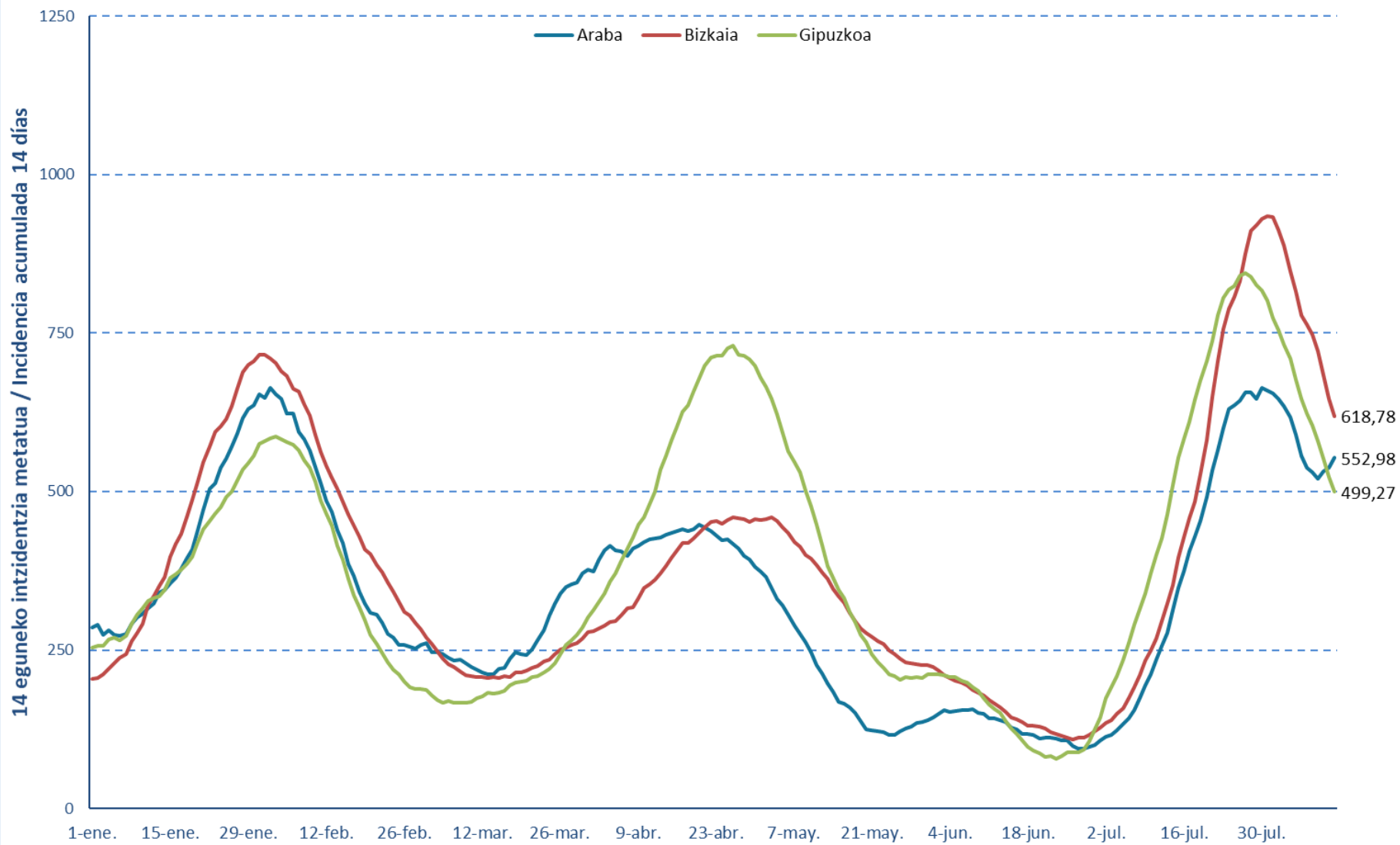
**BALIABIDE ASISTENTZIALEN ERABILERA /  
UTILIZACIÓN DE LOS RECURSOS ASISTENCIALES**

	<b>ZIUn ospitaleratuak Osakidetzan/ Ingresados en UCI en Osakidetza</b>	<b>Ospitaleratze berriak Osakidetzan/ Nuevos ingresos en planta en Osakidetza</b>	<b>Osakidetzan ospitaleratuta daudenak / Ingresados en planta en Osakidetza</b>
30/07	63	48	219
31/07	63	31	219
01/08	60	33	239
02/08	63	56	240
03/08	61	72	266
04/08	61	56	265
05/08	66	54	259
06/08	67	49	251
07/08	66	35	268
08/08	66	30	285
09/08	69	56	279
10/08	67	56	282
11/08	64	59	269
12/08	62	47	281



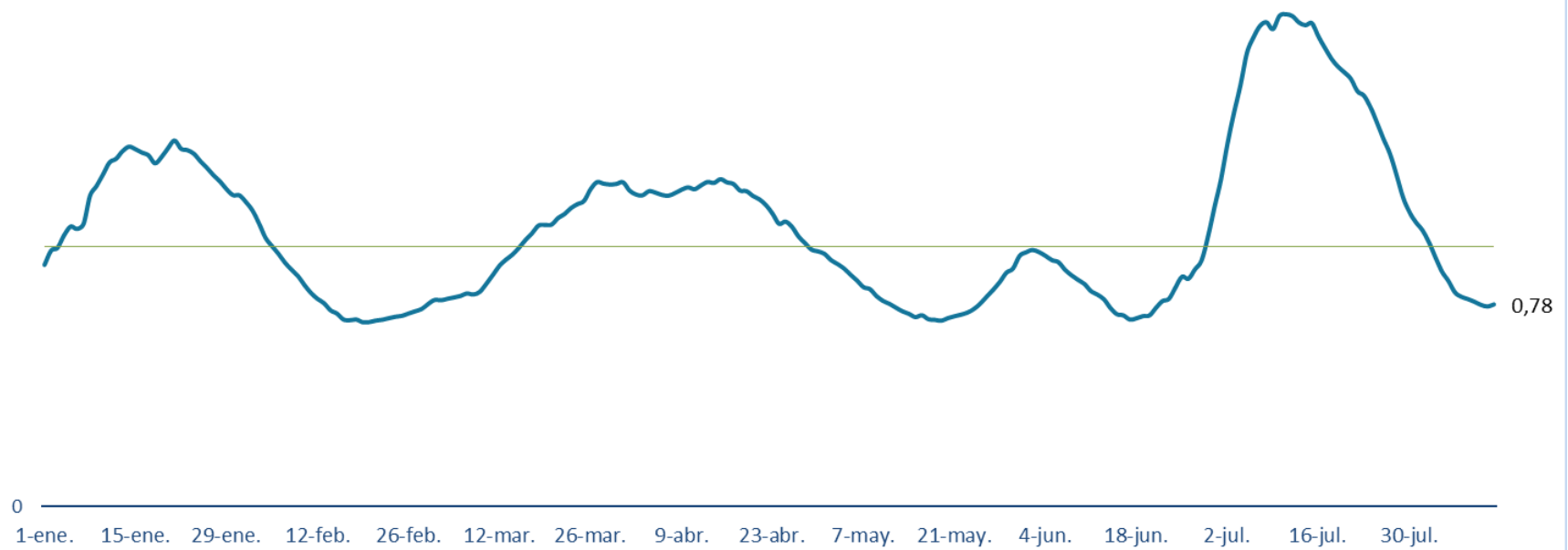


**14 eguneko 100.000 biztanleko intzidentzia metatua Lurralde Historiko bakoitzean (PCR eta antigeno testak) /**  
**Incidencia acumulada 14 días en cada Territorio Histórico x 100.000 habitantes (tests PCR y de antígeno)**

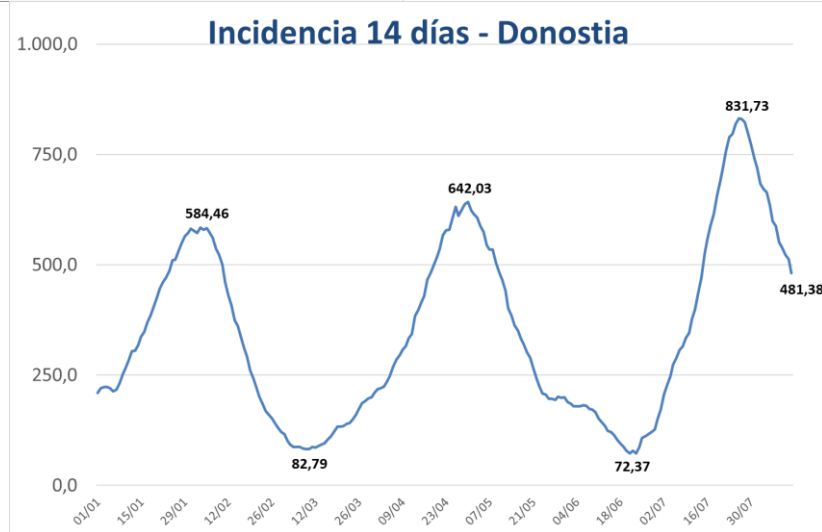


### Euskadiko 14 eguneko inzidentzia tasen arrazoiaren bilakaera / Evolución de la razón de tasas de 14 días en Euskadi

Tasen arrazoia / Razón de tasas







**PCR POSITIBO BERRIAK EUSKADIKO UDALERRIETAN /  
NUEVOS POSITIVOS PCR EN LOS MUNICIPIOS DE EUSKADI**

UDALERRIA / MUNICIPIO	06/08	07/08	08/08	09/08	10/08	11/08	12/08	Tasa	I(D)/I(D-7)
Agurain/Salvatierra	0	0	4	1	2	1	3	317,58	0,74
Alegría-Dulantzi	1	1	2	0	1	1	2	605,10	0,58
Amurrio	1	5	7	2	6	1	8	609,87	0,90
Añana	0	0	0	0	0	0	0	0,00	0,00
Aramaio	2	1	1	2	0	2	1	810,81	1,20
Armiñón	0	0	0	0	0	0	0	448,43	1,00
Arraia-Maeztu	1	0	0	0	0	0	1	273,22	0,50
Arratzua-Ubarrundia	0	0	0	0	0	2	0	483,09	1,67
Artziniega	1	2	0	1	0	0	0	366,30	1,75
Asparrena	0	0	0	1	0	1	1	804,46	0,76
Ayala/Aiara	1	0	1	0	3	2	0	932,64	0,82
Baños de Ebro/Mañueta	0	0	0	0	0	0	0	0,00	-
Barrundia	0	0	0	0	0	0	0	106,27	0,33
Berantevilla	0	0	0	0	0	0	0	0,00	0,00
Bernedo	0	1	0	1	10	0	2	4150,94	2,75
Campezo/Kanpezu	1	1	1	0	1	2	1	942,51	2,50
Elburgo/Burgelu	1	0	0	0	2	0	8	2511,77	3,20
Elciego	0	0	0	0	0	0	0	0,00	-
Elvillar/Bilar	0	0	0	0	0	0	0	0,00	0,00
Erriberagoitia/Ribera Alta	0	0	0	1	0	0	0	120,48	-
Harana/Valle de Arana	0	0	0	0	0	0	0	423,73	1,00
Iruña Oka/Iruña de Oca	1	2	3	0	5	3	1	891,36	1,45
Iruraiz-Gauna	0	0	0	0	0	0	0	183,15	1,00
Kripan	0	0	0	0	0	1	0	546,45	-
Kuartango	0	0	0	0	0	0	0	0,00	-
Labastida/Bastida	0	0	0	0	0	0	0	192,18	0,50
Lagrán	0	0	0	0	0	0	0	0,00	-
Laguardia	4	3	0	1	2	1	2	912,65	4,67
Lanciego/Lantziego	0	1	0	0	0	0	0	132,80	-
Lantarón	0	0	0	0	0	1	0	211,64	2,00
Lapuebla de Labarca	1	2	0	1	2	0	1	1706,48	1,15
Laudio/Llodio	7	4	2	7	2	3	4	419,60	0,79
Legutio	0	1	0	2	1	1	0	491,27	1,29
Leza	0	0	0	0	0	0	0	0,00	0,00
Moreda de Álava/Moreda Araba	0	0	0	0	1	0	0	371,75	-
Navaridas	0	0	0	0	0	0	0	0,00	0,00
Okondo	0	0	0	0	0	0	0	246,51	0,43

Oyón-Oion	0	1	0	0	2	1	0	312,41	0,92
Peñacerrada-Urizaharra	0	0	0	0	0	0	0	0,00	-
Ribera Baja/Erribera Beitia	0	0	0	0	1	0	0	124,92	0,18
Samaniego	0	0	0	0	0	0	1	414,94	-
San Millán/Donemiliaga	0	0	0	0	0	0	0	413,22	1,00
Urkabustaiz	0	0	1	0	0	3	2	1034,48	0,75
Valdegovía/Gaubea	0	0	0	0	0	0	0	0,00	0,00
Villabuena de Álava/Eskuernaga	1	0	0	0	0	0	0	354,61	-
Vitoria-Gasteiz	71	89	52	66	130	148	143	563,92	0,94
Yécora/Iekora	0	0	0	0	0	0	0	0,00	-
Zalduondo	0	0	0	0	0	0	0	0,00	-
Zambrana	0	0	1	0	0	0	0	448,43	2,00
Zigoitia	0	0	1	0	0	0	0	234,33	0,50
Zuia	0	0	2	1	0	1	1	508,04	0,86
<b>ARABA</b>	<b>94</b>	<b>114</b>	<b>78</b>	<b>87</b>	<b>171</b>	<b>175</b>	<b>182</b>	<b>552,98</b>	<b>0,94</b>

Abadiño	1	1	0	1	2	1	0	361,10	0,46
Abanto y Ciérvana-Abanto Zierbena	4	9	0	3	6	3	4	820,97	0,64
Ajangiz	0	1	1	0	2	0	0	1363,64	0,75
Alonsotegi	6	1	2	7	0	1	1	1133,95	1,45
Amorebieta-Etxano	11	7	4	5	3	2	6	580,61	0,67
Amoroto	0	0	0	0	0	0	0	722,89	0,50
Arakaldo	0	0	0	0	0	0	0	0,00	-
Arantzazu	0	0	0	0	0	0	0	515,46	0,50
Areatza	1	0	1	0	0	0	1	487,80	1,50
Arrankudiaga	0	0	0	0	0	0	0	196,46	0,50
Arratzu	0	0	0	0	0	0	0	0,00	0,00
Arrieta	0	0	0	0	1	0	1	355,24	0,67
Arrigorriaga	3	5	1	12	2	3	4	494,01	0,91
Artea	0	0	1	1	0	0	0	416,09	0,50
Artzentales	0	0	0	0	0	0	0	447,09	0,23
Atxondo	0	1	1	0	0	2	3	505,42	3,50
Aulesti	1	0	0	0	0	0	0	1646,71	0,44
Bakio	1	0	0	0	0	0	0	266,46	0,23
Balmaseda	8	1	0	1	9	0	3	706,99	0,48
Barakaldo	32	26	30	30	29	29	28	545,45	0,74
Barrika	0	0	0	0	1	2	0	522,53	0,50
Basauri	17	21	7	8	25	18	8	522,35	0,87
Bedia	1	0	0	0	1	0	0	476,64	1,25
Berango	3	7	3	1	7	4	4	894,70	0,90
Bermeo	7	13	11	9	7	21	15	881,14	0,98
Berriatua	3	1	1	1	1	2	4	1670,64	0,88
Berriz	2	0	1	0	2	0	0	257,40	0,52

Bilbao	182	161	91	129	172	154	147	646,79	0,82
Busturia	2	0	1	0	0	0	0	1171,39	0,76
Derio	1	1	3	1	4	5	10	654,59	0,98
Dima	1	0	1	1	0	0	0	347,71	0,38
Durango	8	6	7	9	19	4	5	567,84	0,63
Ea	1	0	0	0	1	0	0	598,09	0,56
Elantxobe	0	0	0	0	0	0	0	280,11	0,33
Elorrio	3	0	1	2	3	1	2	483,35	0,57
Erandio	9	11	8	5	15	11	10	618,02	0,81
Ereño	0	0	0	0	0	0	0	0,00	-
Ermua	2	3	0	0	4	0	1	318,37	0,55
Errigoiti	0	0	0	0	0	0	0	0,00	0,00
Etxebarri	4	4	1	2	2	6	2	488,66	0,72
Etxebarria	0	0	0	0	0	0	0	402,68	0,16
Forua	0	0	0	0	0	1	1	442,48	1,00
Fruiz	0	0	0	0	0	0	0	178,89	0,25
Galdakao	6	8	5	11	8	11	13	505,20	0,75
Galdames	0	0	0	0	0	0	0	0,00	0,00
Gamiz-Fika	0	0	0	1	1	2	0	367,38	1,00
Garai	0	0	0	0	0	0	0	0,00	0,00
Gatika	1	0	2	0	4	1	0	909,64	0,58
Gautegiz Arteaga	0	0	0	0	0	0	0	0,00	0,00
Gernika-Lumo	10	5	2	1	4	5	7	505,71	0,73
Getxo	64	61	36	45	46	54	46	934,34	0,93
Gizaburuaga	0	0	0	0	0	0	0	0,00	0,00
Gordexola	1	1	0	0	1	0	0	348,23	0,67
Gorliz	2	4	2	3	1	3	3	690,82	0,79
Güeñes	2	1	2	1	1	0	3	350,45	0,66
Ibarrangelu	0	0	0	0	0	0	0	161,03	0,33
Igorre	2	3	1	1	0	0	2	522,07	0,71
Ispaster	0	0	2	0	0	0	0	268,82	0,67
Iurreta	1	0	2	1	0	3	1	433,84	0,84
Izurtza	0	0	0	0	0	0	0	348,43	0,50
Karrantza Harana/Valle de Carranza	0	0	0	0	2	0	0	247,00	0,39
Kortezubi	0	0	0	0	0	0	0	0,00	0,00
Lanestosa	0	0	0	0	0	0	0	0,00	0,00
Larrabetzu	1	1	0	2	1	2	1	1072,12	0,61
Laukiz	3	1	2	0	1	0	0	918,96	1,57
Leioa	9	10	12	11	21	16	24	693,74	0,74
Lekeitio	3	3	3	2	1	11	2	719,52	0,62
Lemoa	2	1	1	2	0	1	0	496,14	0,82
Lemoiz	0	1	0	0	0	0	0	636,44	0,67
Lezama	0	0	0	0	4	1	2	455,86	0,92

Loiu	1	0	1	1	3	0	0	519,26	0,55
Mallabia	0	1	0	0	0	0	0	336,13	0,44
Mañaria	0	1	0	1	0	0	0	574,71	1,00
Markina-Xemein	0	2	1	2	5	4	3	776,12	0,25
Maruri-Jatabe	0	0	0	0	0	0	0	218,34	0,33
Mendata	0	0	0	0	0	0	0	740,74	0,50
Mendexa	0	0	0	0	0	0	1	211,86	1,00
Meñaka	0	1	0	0	1	1	0	568,18	1,33
Morga	0	0	0	0	0	0	0	516,80	0,40
Mundaka	0	4	1	0	0	0	0	705,37	0,68
Mungia	5	7	6	1	3	7	4	486,17	0,60
Munitibar-Arbatzegi Gerrikaitz	0	0	0	0	1	0	0	218,34	0,33
Murueta	0	0	0	0	0	0	0	643,09	0,40
Muskiz	2	2	0	0	6	4	4	521,46	0,85
Muxika	1	0	0	1	0	0	1	401,34	0,67
Nabarniz	0	1	0	0	0	0	0	425,53	-
Ondarroa	6	4	5	7	10	4	5	933,82	0,57
Orozko	1	3	1	0	0	0	0	722,16	0,76
Ortuella	2	4	4	2	5	3	4	661,85	0,83
Otxandio	0	0	0	0	0	0	0	0,00	0,00
Plentzia	2	1	2	2	2	2	4	772,73	0,76
Portugalete	21	12	13	13	22	14	21	533,01	0,86
Santurtzi	17	18	6	11	12	18	20	498,44	0,68
Sestao	12	10	14	14	14	19	18	759,74	0,96
Sondika	3	2	0	1	5	0	1	485,22	0,56
Sopela	5	7	5	8	12	10	7	1017,08	0,71
Sopuerta	0	0	0	1	0	1	2	358,28	0,29
Sukarrieta	0	0	0	1	0	0	0	299,40	-
Trucios-Turtzioz	0	0	0	0	0	0	0	192,31	0,25
Ubide	0	0	0	0	0	0	0	2222,22	0,80
Ugao-Miraballes	0	2	0	8	2	2	1	632,91	2,00
Urduliz	1	1	0	2	1	1	1	398,67	0,49
Urduña/Orduña	10	4	2	1	1	5	1	874,08	1,76
Valle de Trápaga-Trapagaran	1	3	1	3	6	4	2	489,25	0,70
Zaldibar	0	1	0	0	0	0	0	197,04	0,46
Zalla	0	0	2	1	2	0	1	284,33	0,34
Zamudio	0	0	0	3	5	2	0	603,68	1,00
Zaratamo	0	0	0	0	0	1	0	60,72	0,14
Zeanuri	0	0	0	0	0	0	0	159,49	0,67
Zeberio	1	0	0	0	0	0	0	461,25	0,71
Zierbena	1	1	0	0	0	0	1	393,70	0,25
Ziortza-Bolibar	0	0	0	0	0	0	0	911,16	0,29
<b>BIZKAIA</b>	<b>513</b>	<b>472</b>	<b>313</b>	<b>393</b>	<b>532</b>	<b>482</b>	<b>466</b>	<b>618,78</b>	<b>0,76</b>

Abaltzisketa	0	0	0	0	0	0	0	318,47	0,50
Aduna	0	0	0	0	0	0	0	207,04	0,20
Aia	0	0	0	0	0	1	0	50,38	0,13
Aizarnazabal	0	0	0	0	0	0	0	130,04	0,50
Alegia	0	1	1	1	3	1	0	1279,20	0,64
Albiztur	0	0	0	0	0	0	1	682,59	0,67
Alkiza	0	0	0	1	0	3	0	1142,86	-
Altzaga	0	1	0	0	0	0	0	1639,34	1,50
Altzo	1	1	0	0	0	0	0	1025,64	0,67
Amezketza	0	0	0	0	0	0	0	108,70	0,17
Andoain	1	3	1	0	4	7	4	480,38	0,78
Anoeta	1	3	2	1	3	1	1	1034,48	1,17
Antzuola	1	2	0	1	0	0	0	275,36	0,60
Arama	0	0	0	1	0	0	0	1470,59	1,50
Aretxabaleta	2	3	0	3	1	1	0	522,60	0,54
Arrasate/Mondragón	8	6	2	0	3	1	9	317,00	0,53
Asteasu	2	1	0	3	0	1	2	961,54	1,25
Astigarraga	0	0	2	0	1	2	0	419,54	0,76
Ataun	1	1	1	5	0	1	0	973,10	0,89
Azkoitia	4	1	3	1	2	3	1	417,26	0,71
Azpeitia	13	14	11	8	12	5	6	827,86	1,00
Baliarrain	0	1	0	1	0	0	0	2424,24	2,00
Beasain	9	3	3	2	3	1	1	470,72	0,56
Beizama	0	1	0	0	0	1	0	2419,35	3,00
Belauntza	0	0	0	0	1	0	0	1532,57	1,00
Berastegi	0	0	0	0	0	0	0	285,17	0,75
Bergara	6	2	2	0	6	6	1	319,23	0,70
Berrobi	0	1	0	0	0	0	0	163,13	0,20
Bidania-Goiatz	0	0	0	0	0	0	0	0,00	0,00
Deba	7	2	1	2	3	3	1	660,19	1,00
Donostia / San Sebastián	66	32	52	56	59	81	40	481,38	0,76
Eibar	15	22	12	8	13	10	13	782,56	0,79
Elduain	0	0	0	0	0	0	0	0,00	0,00
Elgeta	0	0	0	0	0	1	2	265,25	1,00
Elgoibar	2	5	3	0	1	1	1	311,96	0,49
Errenteria	6	6	8	6	11	4	15	430,61	0,68
Errezil	0	0	1	0	1	0	1	644,12	4,00
Eskoriatza	1	0	1	1	4	1	0	365,59	0,56
Ezkio-Itsaso	0	1	0	0	1	0	0	788,64	0,71
Gabiria	0	0	0	0	1	0	0	779,73	0,67
Gaintza	0	1	0	0	0	0	0	877,19	1,00
Gaztelu	1	0	0	0	0	0	0	2380,95	1,00
Getaria	0	0	0	1	2	1	4	636,04	0,82

Hernani	4	1	1	0	4	4	2	268,34	0,56
Hernialde	0	0	0	0	0	1	0	655,74	2,00
Hondarribia	8	2	4	5	4	2	7	453,37	0,63
Ibarra	0	1	0	0	0	1	2	301,90	0,57
Idiazabal	1	2	2	1	0	1	1	798,32	1,19
Ikaztegieta	0	0	0	0	0	0	0	205,76	0,20
Irun	17	8	16	33	27	24	20	508,24	0,74
Irura	0	0	0	0	1	0	0	220,75	0,40
Itsasondo	0	1	1	0	0	0	1	686,81	2,50
Larraul	1	0	0	0	0	0	0	796,81	2,00
Lasarte-Oria	6	0	3	5	8	12	4	399,05	0,84
Lazkao	6	2	2	2	1	7	4	816,76	1,05
Leaburu	0	0	0	0	0	0	0	1587,30	0,75
Legazpi	1	2	1	3	3	4	2	380,54	1,00
Legorreta	0	0	0	0	0	0	0	201,34	0,43
Leintz Gatzaga	0	0	0	0	0	1	0	854,70	2,00
Lezo	2	0	0	0	1	0	3	411,18	0,74
Lizartza	1	2	0	0	0	0	0	1540,83	1,00
Mendaro	0	0	0	0	1	1	0	520,09	0,61
Mutiloa	0	0	0	0	0	0	0	2352,94	0,67
Mutriku	0	3	2	0	2	4	3	583,36	0,67
Oiartzun	2	3	3	3	8	6	6	511,14	0,80
Olaberria	1	0	0	0	0	1	0	545,26	0,83
Oñati	5	0	2	3	1	3	3	340,08	0,55
Ordizia	1	11	2	5	2	4	1	973,19	0,85
Orendain	0	0	0	0	0	2	0	947,87	2,00
Orexa	0	1	0	0	0	2	0	3773,58	4,00
Orio	2	0	0	1	0	1	4	391,39	0,57
Ormaiztegi	0	1	0	1	0	0	2	940,44	0,92
Pasaia	4	3	2	3	8	1	17	424,59	0,68
Segura	1	0	0	0	0	2	0	1174,17	0,49
Soraluze-Placencia de las Armas	1	1	0	1	0	2	1	201,31	1,00
Tolosa	14	3	1	7	4	3	5	427,84	0,68
Urnietta	3	1	1	5	1	4	4	579,80	1,03
Urretxu	2	1	6	1	0	1	1	483,23	0,67
Usurbil	3	0	1	0	1	2	2	269,50	1,00
Villabona	6	3	4	4	2	2	2	980,23	0,95
Zaldibia	0	2	0	0	2	0	0	1085,65	0,82
Zarautz	2	9	7	4	8	7	8	501,14	0,74
Zegama	2	0	0	0	0	0	0	328,73	1,00
Zerain	0	0	0	0	0	0	1	1094,89	1,00
Zestoa	0	1	1	0	0	1	4	590,65	0,59
Zizurkil	2	1	0	0	0	0	0	593,08	0,69

Zumaia	2	12	3	1	6	4	5	671,62	0,78
Zumarraga	2	3	1	3	2	3	2	488,75	0,66
<b>GIPUZKOA</b>	249	194	172	193	232	250	220	499,27	0,74

<b>OTROS</b>	23	31	19	14	30	20	23		
--------------	----	----	----	----	----	----	----	--	--

\*14 eguneko tasa 100.000 biztanleko. Tasak kalkulatzeko EUSTATen Biztanleen Udal-Erroldaren Estatistikan 2020ko urtarrilaren 1erako argitaratutako biztanleria hartzen da. / Tasa de 14 días por 100.000 habitantes. Las tasas se calculan con respecto a la población publicada por EUSTAT en la Estadística Municipal de Habitantes para el 1 de enero del 2020. [https://eu.eustat.eus/bankupx/pxweb/eu/euskara/-/PX\\_2212\\_ep06b.px](https://eu.eustat.eus/bankupx/pxweb/eu/euskara/-/PX_2212_ep06b.px)

\*\* Inzidentzia tasen arrazoiak **-I(D)/I(D-7)-** gaurko 14 eguneko inzidentzia metatuaren tasa duela astebeteko 14 eguneko inzidentzia metatuaren tasarekin konparatzen du. Tasen arrazoiaren balioa 1en azpitik dagoenean inzidentzia tasak behera egin duela esan nahi du. Duela astebeteko inzidentzia tasa zero den kasuetan “-“ agertzen da. / La razón de tasas de incidencia **-I(D)/I(D-7)-** compara la tasa de incidencia acumulada en 14 días a fecha de hoy, con la tasa de incidencia acumulada en 14 días de hace una semana. En caso de que el valor de la ratio sea un valor por debajo de 1, significa que la incidencia ha disminuido. Cuando la tasa de incidencia de hace una semana es cero se indica con “-“.

+ Semaforoa 14 eguneko inzidentzia tasaren arabera 5.000 biztanletik gorako udalerrietan: berdez < 60, horiz 60-299, laranja 300-399 eta gorri >=400. / Semaforo según la tasa de incidencia acumulada en 14 días en los municipios de más de 5.000 habitantes: en verde <60, en amarillo 60-299, en naranja 300-399 y en rojo >= 400.



**PCR POSITIBO BERRIAK EUSKADIKO OSASUN EREMUETAN /  
NUEVOS POSITIVOS PCR EN LAS ZONAS DE SALUD DE EUSKADI**

Alfabetoz ordenatuta./ Ordenado alfabéticamente.

OSASUN-EREMUAK/ZONAS DE SALUD	06/08	07/08	08/08	09/08	10/08	11/08	12/08	Tasa**	I(D)/I(D-7)**
Abetxuko	1	2	1	0	2	3	1	603,52	0,96
Aranbizkarra I	2	8	3	3	7	3	6	456,80	0,87
Aranbizkarra II	1	0	1	3	4	2	3	283,68	0,74
Casco Viejo (Vitoria)	10	3	4	4	4	11	9	538,86	0,89
Gazalbide Txagorritxu	5	5	0	4	9	5	6	423,59	0,94
La Habana	2	3	1	3	4	5	4	381,71	1,21
Lakua - Arriaga	2	5	3	3	4	10	8	550,87	0,96
Lakuabizkarra	7	15	5	11	18	13	23	616,30	0,91
Llanada Alavesa	2	1	6	1	5	3	15	543,48	0,81
Montaña alavesa	2	2	2	1	13	2	4	1750,45	2,17
Norte-Villarreal	0	0	0	2	1	1	0	348,59	0,83
Norte-Zuya	1	0	3	2	0	4	2	559,16	0,78
Olaguibel	9	19	5	5	15	23	20	526,69	0,92
Olarizu	7	4	7	2	4	9	6	442,13	0,83
Salburua	7	5	8	6	7	11	7	561,66	1,11
San Martín	5	8	5	10	17	19	10	510,88	0,80
Sansomendi	2	1	1	4	7	4	12	579,40	1,13
Valles Alaveses I	1	1	3	0	5	5	1	593,47	1,47
Valles Alaveses II	0	0	1	0	1	0	0	206,61	0,33
Zabalgana	9	10	3	7	16	18	22	667,94	1,11
Zaramaga	1	3	5	0	11	9	5	408,47	1,02
<b>OSI ARABA</b>	76	95	67	71	154	160	164	523,12	0,94
Rioja	6	7	0	2	7	3	4	456,12	1,28
<b>OSI ARABAKO ERRIOXA</b>	6	7	0	2	7	3	4	456,12	1,28
Desierto / Urban	4	4	3	6	0	0	2	514,14	0,75
La Paz	5	0	1	2	10	8	3	443,96	0,61
Lutxana	3	1	2	0	2	1	0	416,95	0,67
Rontegi	2	3	2	2	4	4	3	616,31	0,74
San Vicente	6	2	7	3	7	4	8	510,31	0,68
Sestao Kueto	5	2	6	5	7	12	4	772,47	1,05
Sestao Markonzaga	7	6	8	9	7	7	14	715,58	0,93
Zaballa C.S.	8	11	11	7	5	9	5	696,94	1,06
Zuazo	4	4	3	8	2	2	6	472,91	0,70
<b>OSI BARAKALDO SESTAO</b>	44	33	43	42	44	47	45	565,49	0,78
Abadiño-Elorrio-Berriz	5	2	3	3	8	4	6	376,83	0,56
Aiala	9	11	9	4	10	8	10	666,39	1,02
Amorebieta	11	7	4	4	4	1	6	569,36	0,67
Arratia	7	4	5	5	1	1	5	465,69	0,75
Arrigorriaga	3	7	1	16	3	5	4	448,91	1,01

Basauri-Ariz	10	15	5	5	21	11	5	545,05	1,01
Basauri-Kareaga	7	6	2	4	4	5	4	463,93	0,67
Bermeo	6	17	12	10	7	20	15	837,39	0,94
Durango	9	7	10	11	18	7	6	531,98	0,64
Etxebarri	4	4	1	1	2	6	1	492,61	0,69
Galdakao	7	7	5	13	9	12	15	529,52	0,73
Gernika	11	6	2	1	5	5	7	478,27	0,71
Gernikaldea	3	1	1	1	2	1	2	526,18	0,60
Lekeitio	4	4	5	1	2	11	3	709,50	0,56
Llodio	9	7	3	7	2	3	3	428,16	0,76
Markina - Xemein	1	2	1	2	5	6	4	787,16	0,26
Ondarroa	8	5	6	8	11	5	8	983,88	0,58
<b>OSI BARRUALDE-GALDAKAO</b>	<b>114</b>	<b>112</b>	<b>75</b>	<b>96</b>	<b>114</b>	<b>111</b>	<b>104</b>	<b>552,48</b>	<b>0,70</b>
Basurto	26	8	4	10	6	7	7	635,83	0,88
Begoña	8	11	5	0	5	5	1	581,84	0,81
Bolueta	4	5	3	7	7	5	9	854,52	0,95
Bombero Etxaniz	27	23	7	16	25	24	11	794,17	0,91
Casco Viejo (Bilbao)	9	7	7	6	3	16	5	806,02	0,97
Deusto	10	7	9	13	8	7	5	595,98	0,67
Gazteleku	7	11	4	3	11	14	12	701,64	0,81
Indautxu	7	5	4	9	5	4	5	505,22	0,59
Javier Sáenz de Buruaga	4	2	2	0	4	3	11	544,88	0,64
Karmelo	2	2	3	1	11	3	8	428,13	0,85
La Peña	5	5	1	8	2	4	1	530,09	0,83
Mina del Morro	5	8	3	2	6	2	4	609,59	0,84
Miribilla-La Merced	12	14	7	11	17	3	10	721,08	0,89
Otxarkoaga	10	4	1	4	6	2	5	644,25	0,86
Rekalde	13	9	6	14	13	15	19	625,31	0,90
San Adrián	8	0	1	4	4	8	1	495,74	0,79
San Ignacio	8	11	6	3	10	8	6	408,97	0,79
Santutxu-Solokoetxe	4	9	6	5	14	10	5	626,30	0,91
Txurdinaga	6	4	3	3	7	4	5	457,37	0,73
Zorroza	13	6	5	14	2	9	7	835,85	0,93
Zurbaran	1	3	4	5	4	2	6	614,33	0,79
<b>OSI BILBAO-BASURTO</b>	<b>189</b>	<b>154</b>	<b>91</b>	<b>138</b>	<b>170</b>	<b>155</b>	<b>143</b>	<b>626,77</b>	<b>0,82</b>
Abanto-Muskiz	6	11	0	3	12	7	8	694,08	0,69
Balmaseda	8	1	0	1	10	0	3	553,10	0,46
Buenavista	3	1	3	1	4	0	3	327,42	0,57
Güeñes	2	2	1	1	2	0	2	328,91	0,61
Ortuella	2	4	4	2	5	3	4	637,32	0,82
Portugaleta - Centro	9	7	4	7	14	8	8	675,52	1,05
Portugaleta-Repelega	10	4	6	6	4	6	8	489,65	0,82
Santurtzi-Centro-Mamariga	9	5	1	5	9	3	8	514,90	0,61
Santurtzi Kabiezes	8	15	6	6	4	15	12	520,87	0,71

Trapagaran	1	3	1	3	6	3	2	469,68	0,69
Zalla	0	0	2	2	2	1	2	272,57	0,31
<b>OSI EZKERRALDEA ENKARTERRI CRUCES</b>	58	53	28	37	72	46	60	511,97	0,67
Alango	20	14	11	11	11	16	6	975,86	0,82
Algorta	28	35	16	21	26	27	25	1064,60	1,09
Astrabudua	3	6	5	3	8	1	5	667,94	0,83
Erandio	6	5	3	3	6	10	5	588,78	0,79
Gorliz - Plentzia	4	6	4	4	7	5	6	713,11	0,73
Las Arenas	17	12	11	16	16	12	25	664,69	0,86
Leioa	6	7	10	7	13	14	16	640,00	0,68
Mungia	9	9	10	4	11	11	5	473,90	0,60
Sopela	9	16	8	10	17	17	11	825,07	0,73
Txorierrri	5	3	3	6	20	6	13	539,03	0,76
<b>OSI URIBE</b>	107	113	81	85	135	119	117	732,44	0,80
Arrasate	10	7	3	1	3	4	10	322,39	0,57
Bergara	7	4	2	1	6	7	3	320,37	0,70
Oñati	4	0	2	3	1	3	3	322,44	0,54
Valle de Leniz	3	3	1	4	5	3	0	463,29	0,56
<b>OSI ALTO DEBA</b>	24	14	8	9	15	17	16	346,10	0,59
Dumboa	12	3	5	14	6	4	8	410,77	0,66
Hondarribia	8	2	5	5	4	2	7	425,01	0,63
Irun - Centro	6	5	11	19	21	20	12	481,07	0,81
<b>OSI BIDASOA</b>	26	10	21	38	31	26	27	444,87	0,72
Deba	7	5	3	2	5	7	4	624,36	0,84
Eibar	10	16	5	4	10	4	10	718,17	0,71
Elgoibar	4	6	4	1	2	4	2	318,98	0,59
Ermua	2	5	0	0	4	0	1	319,03	0,56
Torrekua	5	5	7	4	2	6	3	744,90	0,97
<b>OSI DEBABARRENA</b>	28	37	19	11	23	21	20	520,89	0,72
Aiete	4	1	5	3	4	4	1	417,13	0,84
Alza-Roteta	7	1	6	3	4	14	3	418,47	0,81
Amara Berri	7	3	6	13	12	18	9	461,50	0,71
Amara Centro	4	4	2	6	3	8	2	470,07	0,77
Beraun - Erretereria	3	1	4	5	9	1	3	460,16	0,74
Bidebieta	5	3	3	1	3	0	5	707,65	1,19
Egia	8	1	3	3	4	7	1	351,68	0,78
Gros	10	5	9	10	5	10	2	415,37	0,70
Hernani - Urnieta - Astigarraga	7	2	4	5	5	11	6	346,01	0,73
Intxaurreondo	2	1	5	2	2	4	4	411,85	0,75
Iztietia - Erretereria	3	5	5	1	2	3	10	402,24	0,65
Lasarte - Usubil	9	1	3	5	9	14	6	357,26	0,83
Lezo-San Juan	3	0	0	0	1	0	7	374,80	0,76
Loiola	1	0	2	0	2	1	3	313,44	0,61
Oiartzun	2	3	3	3	9	6	6	512,24	0,81

Ondarreta	11	6	5	11	17	10	4	503,97	0,74
Parte Vieja	5	4	4	4	5	5	3	498,55	0,65
Pasai Antxo	3	1	2	3	5	0	10	579,32	1,03
Pasajes San Pedro	2	3	1	0	4	1	6	348,30	0,54
Zarautz – Orio - Aia	4	9	8	5	8	9	13	450,70	0,67
Zumaia - Zestoa - Getaria	2	13	4	2	8	6	12	596,62	0,72
<b>OSI DONOSTIALDEA</b>	102	67	84	85	121	132	116	437,06	0,74
Azkoitia	4	2	3	1	2	3	1	433,48	0,74
Azpeitia	13	14	12	8	13	5	8	772,69	1,02
Beasain	13	4	5	4	4	4	4	560,46	0,61
Lazkao	8	3	3	7	1	8	5	793,19	0,99
Legazpi	1	2	1	3	3	4	2	365,59	1,00
Ordizia	1	18	3	6	4	5	2	926,38	0,94
Zumarraga	4	5	7	4	3	4	3	478,93	0,65
<b>OSI GOIERRI-ALTO UROLA</b>	44	48	34	33	30	33	25	619,32	0,80
Alegia	2	3	2	2	4	4	1	699,93	0,64
Andoain	1	3	1	1	4	7	4	474,64	0,79
Ibarra	2	5	0	0	1	3	2	573,91	0,79
Tolosa	13	3	1	7	4	4	5	403,48	0,68
Villabona	13	8	6	8	5	7	5	782,77	0,90
<b>OSI TOLOSALDEA</b>	31	22	10	18	18	25	17	560,52	0,77
<b>Otros</b>	30	46	21	22	31	32	33		

\*14 eguneko tasa 100.000 biztanleko/ Tasa de 14 días por 100.000 habitantes.

\*\* Inzidentzia tasen arrazoiak  $-I(D)/I(D-7)$ - gaurko 14 eguneko inzidentzia metatuaren tasa duela astebeteko 14 eguneko inzidentzia metatuaren tasarekin konparatzen du. Tasen arrazoiaren balioa 1en azpitik dagoenean inzidentzia tasak behera egin duela esan nahi du. Duela astebeteko inzidentzia tasa zero den kasuetan “-” agertzen da. / La razón de tasas de incidencia  $-I(D)/I(D-7)$ - compara la tasa de incidencia acumulada en 14 días a fecha de hoy, con la incidencia acumulada en 14 días de hace una semana. En caso de que el valor de la ratio sea un valor por debajo de 1, significa que la incidencia ha disminuido. Cuando la tasa de incidencia de hace una semana es cero se indica con “-”.

+ Semaforoa 14 eguneko inzidentzia tasaren arabera: berdez < 60, horiz 60-299, laranja 300-399 eta gorri >=400. / Semaforo según la tasa de incidencia acumulada en 14 días: en verde <60, en amarillo 60-299, en naranja 300-399 y en rojo >= 400.